

施設基本情報シート

平成26年度

施設コード	511600-012(807)			施設用途別分類	文化施設					
施設名	下関市立長府図書館			利用圏域別分類						
所在地(町名・番地)	長府宮の内町1-30			施設運営形態	直営(一部委託を含む)					
開設年月日	明治42年8月1日			指定管理者						
財産区分	行政財産			指定管理期間						
設置根拠法令	図書館法			外観						
設置条例	下関市立図書館の設置等に関する条例									
施設概要	図書、記録その他必要な資料を収集し、整理し、保存して市民の利用に供し、その教養、調査研究、レクリエーション等に寄与するため。付属施設として下関文書館があり、郷土に関する貴重な文書・記録類を収蔵している。			内部						
利用対象者	市民									
土地情報	土地面積	960.60 m ²		(区分・単位)	平成26年度		平成25年度	平成24年度		
	うち市有面積	0.00 m ²			千円	前年度比%	千円	千円		
	うち借地面積	960.60 m ²			収入	市の収入計① (②+③+④)	59	151.3	39	62
	駐車場の設置状況	有	8台		施設使用料・負担金②	-	-	-	-	
建物情報	総延床面積	882.70 m ²		貸付料・目的外使用料③	13	76.5	17	13		
	占有面積(m ²)	882.70	借家面積(m ²)	0.00	その他収入④	46	209.1	22	49	
	階数(主たる建物)	地上2階		指定管理者の収入計 ⑤(⑥+⑦+⑧+⑨)	-	-	-	-		
	構造(主たる建物)	鉄筋コンクリート【1級】		指定管理料⑥	-	-	-	-		
	建築年(主たる建物)	昭和42年		利用料金収入⑦	-	-	-	-		
	建物所有状況	市有物件		自主事業収入⑧	-	-	-	-		
	耐震対応(主たる建物)	未対応		その他収入⑨	-	-	-	-		
	劣化度点数	3.8	耐震対応率	0.0	収入合計⑩	59	151.3	39	62	
	避難所指定の有無	無	屋内受入人数(人)	-	支出	市の支出計⑪ (指定管理料除く)	30,435	107.4	28,347	31,653
	未利用スペース	0 m ²		施設のコスト	5,975	52.5	11,375	11,293		
利用情報	(区分・単位)	平成26年度		工事請負費・修繕費⑫	4,525	295.6	1,531	679		
		実績	前年比%	平成25年度	平成24年度	事業のコスト	6,467	577.9	1,119	900
	開館日数(日)	265	92.66	286	283	人に係るコスト	13,468	94.0	14,322	18,781
	利用者数(人)	-	-	-	-	指定管理者の支出計⑬	-	-	-	-
	貸出図書数(冊)	128,152	86.19	148,694	138,828	施設のコスト(修繕費含む)	-	-	-	-
負担状況	蔵書数(冊)	110,548	102.49	107,861	106,702	自主事業以外のコスト	-	-	-	
	市(市民)負担額 ^⑮ (⑪-①+⑥-⑫)	25,851	96.54	26,777	30,912	自主事業のコスト	-	-	-	
	市(市民)負担割合(%) ^⑯ (⑮÷(⑭-⑫))	100	99.92	100	100	人に係るコスト	-	-	-	
利用者負担割合(%) (1-⑯)	0	156.57	0	0	支出合計⑭	30,435	107.4	28,347	31,653	
指定管理者収支差引 (⑮-⑬)	-			施設経営における実質的な 収入(⑩-⑥)	59	151.3	39	62		
施設所管課	図書館政策課			施設評価対象主管課	図書館政策課					

施設基本情報シート

平成26年度

施設コード	511600-013(808)			施設用途別分類	文化施設						
施設名	下関市立彦島図書館			利用圏域別分類							
所在地(町名・番地)	彦島江の浦町一丁目4-28			施設運営形態	直営(一部委託を含む)						
開設年月日	昭和27年5月1日			指定管理者							
財産区分	行政財産			指定管理期間							
設置根拠法令	図書館法			外観							
設置条例	下関市立図書館の設置等に関する条例										
施設概要	図書、記録その他必要な資料を収集し、整理し、保存して市民の利用に供し、その教養、調査研究、レクリエーション等に寄与するため。大正5年に本村小学校内に開設された村立のものを源とする。現施設は、平成2年7月から開館した。			内部							
利用対象者	市民										
土地情報	土地面積	1,934.89 m ²		(区分・単位)	平成26年度		平成25年度	平成24年度			
	うち市有面積	1,934.89 m ²			千円	前年度比%	千円	千円			
	うち借地面積	0.00 m ²			収入	市の収入計① (②+③+④)		13	59.1	22	13
	駐車場の設置状況	有	21 台		施設使用料・負担金②	-					
建物情報	総延床面積	1001.77 m ²		貸付料・目的外使用料③	-						
	占有面積(m ²)	1,001.77	借家面積(m ²)	0.00	その他収入④	13	59.1	22	13		
	階数(主たる建物)	地上2階		指定管理者の収入計 ⑤(⑥+⑦+⑧+⑨)	-						
	構造(主たる建物)	鉄筋コンクリート【1級】		指定管理料⑥	-						
	建築年(主たる建物)	平成2年		利用料金収入⑦	-						
	建物所有状況	市有物件		自主事業収入⑧	-						
	耐震対応(主たる建物)	対応済		その他収入⑨	-						
	劣化度点数	6.0	耐震対応率	1.0	収入合計⑩	13	59.1	22	13		
	避難所指定の有無	無	屋内受入人数(人)	-	支出	市の支出計⑪ (指定管理料除く)		45,479	129.7	35,071	24,171
	未利用スペース	0 m ²		施設のコスト	5,186	42.5	12,211	11,578			
利用情報	(区分・単位)	平成26年度		工事請負費・修繕費⑫	22,808	282.1	8,086	321			
		実績	前年比%	平成25年度	平成24年度	事業のコスト	5,941	774.6	767	740	
	開館日数(日)	260	91.23	285	283	人に係るコスト	11,544	82.4	14,007	11,532	
	利用者数(人)	-	-	-	-	指定管理者の支出計⑬	-				
	貸出図書数(冊)	148,022	78.80	187,836	193,378	施設のコスト(修繕費含む)	-				
	蔵書数(冊)	67,833	101.67	66,722	65,317	自主事業以外のコスト	-				
負担状況	市(市民)負担額⑮ (⑪-①+⑥-⑫)	22,658	84.03	26,963	23,837	自主事業のコスト	-				
	市(市民)負担割合(%)⑯ (⑮÷(⑭-⑫))	100	100.02	100	100	人に係るコスト	-				
	利用者負担割合(%) (1-⑯)	0	70.34	0	0	支出合計⑭	45,479	129.7	35,071	24,171	
指定管理者収支差引 (⑮-⑬)		-			施設経営における実質的な 収入(⑩-⑥)	13	59.1	22	13		

施設所管課	図書館政策課	施設評価対象主管課	図書館政策課
-------	--------	-----------	--------

施設基本情報シート

平成26年度

施設コード	511600-014(809)			施設用途別分類	文化施設						
施設名	下関市立菊川図書館			利用圏域別分類							
所在地(町名・番地)	菊川町大字下岡枝193			施設運営形態	直営(一部委託を含む)						
開設年月日	昭和32年4月1日			指定管理者							
財産区分	行政財産			指定管理期間							
設置根拠法令	図書館法			外観							
設置条例	下関市立図書館の設置等に関する条例										
施設概要	図書、記録その他必要な資料を収集し、保存して市民の利用に供し、その教養、調査研究、レクリエーション等に寄与するため。			内部							
利用対象者	市民										
土地情報	土地面積	956.58 m ²		(区分・単位)	平成26年度		平成25年度	平成24年度			
	うち市有面積	956.58 m ²			千円	前年度比%	千円	千円			
	うち借地面積	0.00 m ²			収入	市の収入計① (②+③+④)		6	75.0	8	7
	駐車場の設置状況	有	25 台		施設使用料・負担金②	-					
建物情報	総延床面積	527.93 m ²		貸付料・目的外使用料③	2	100.0	2	2			
	占有面積(m ²)	527.93	借家面積(m ²)	0.00	その他収入④	4	66.7	6	5		
	階数(主たる建物)	地上1階		指定管理者の収入計 ⑤(⑥+⑦+⑧+⑨)	-						
	構造(主たる建物)	鉄筋コンクリート【2級】		指定管理料⑥	-						
	建築年(主たる建物)	昭和48年		利用料金収入⑦	-						
	建物所有状況	市有物件		自主事業収入⑧	-						
	耐震対応(主たる建物)	未対応		その他収入⑨	-						
	劣化度点数	4.5	耐震対応率	0.1	収入合計⑩	6	75.0	8	7		
	避難所指定の有無	無	屋内受入人数(人)	-	支出	市の支出計⑪ (指定管理料除く)		17,141	98.3	17,442	15,270
未利用スペース	0 m ²		施設のコスト	2,068	32.8	6,314	6,780				
利用情報	(区分・単位)	平成26年度		工事請負費・修繕費⑫	1,132	302.7	374	92			
		実績	前年比%	平成25年度	平成24年度	事業のコスト	4,321	536.1	806	710	
	開館日数(日)	283	99.30	285	283	人に係るコスト	9,620	96.7	9,948	7,688	
	利用者数(人)	-	-	-	-	指定管理者の支出計⑬	-				
	貸出図書数(冊)	79,406	92.12	86,201	81,636	施設のコスト(修繕費含む)	-				
負担状況	蔵書数(冊)	28,211	110.48	25,536	23,699	自主事業以外のコスト	-				
	市(市民)負担額⑮ (⑪-①+⑥-⑫)	16,003	93.80	17,060	15,171	自主事業のコスト	-				
	市(市民)負担割合(%)⑯ (⑮÷(⑭-⑫))	100	100.01	100	100	人に係るコスト	-				
利用者負担割合(%) (1-⑯)	0	79.96	0	0	支出合計⑭	17,141	98.3	17,442	15,270		
指定管理者収支差引 (⑤-⑬)	-			施設経営における実質的な 収入(⑩-⑥)	6	75.0	8	7			

施設所管課	図書館政策課	施設評価対象主管課	図書館政策課
-------	--------	-----------	--------

施設基本情報シート

平成26年度

施設コード	511600-015(810)			施設用途別分類	文化施設						
施設名	下関市立豊田図書館			利用圏域別分類							
所在地(町名・番地)	豊田町大字矢田153-1			施設運営形態	直営(一部委託を含む)						
開設年月日	平成7年7月1日			指定管理者							
財産区分	行政財産			指定管理期間							
設置根拠法令	図書館法			外観							
設置条例	下関市立図書館の設置等に関する条例										
施設概要	<p>図書、記録その他必要な資料を収集し、整理し、保存して市民の利用に供し、その教養、調査研究、レクリエーション等に寄与するため。館内には、文化財資料室が併設されている。</p> <p>平成27年4月1日から西市公民館との複合施設となった。</p>			内部							
利用対象者	市民										
土地情報	土地面積	1,839.08 m ²		(区分・単位)	平成26年度		平成25年度	平成24年度			
	うち市有面積	1,839.08 m ²			千円	前年度比%	千円	千円			
	うち借地面積	0.00 m ²			収入	市の収入計① (②+③+④)		24	55.8	43	44
	駐車場の設置状況	有	7台		施設使用料・負担金②	5	25.0	20	14		
建物情報	総延床面積	1353.91 m ²		貸付料・目的外使用料③	4	100.0	4	4			
	占有面積(m ²)	1,353.91	借家面積(m ²)	0.00	その他収入④	15	78.9	19	26		
	階数(主たる建物)	地上2階		指定管理者の収入計 ⑤(⑥+⑦+⑧+⑨)			-				
	構造(主たる建物)	鉄筋コンクリート【1級】		指定管理料⑥			-				
	建築年(主たる建物)	平成7年		利用料金収入⑦			-				
	建物所有状況	市有物件		自主事業収入⑧			-				
	耐震対応(主たる建物)	対応済		その他収入⑨			-				
	劣化度点数	2.0	耐震対応率	1.0	収入合計⑩	24	55.8	43	44		
	避難所指定の有無	無	屋内受入人数(人)	-	支出	市の支出計⑪ (指定管理料除く)		16,756	89.2	18,784	18,126
	未利用スペース	0 m ²		施設のコスト	4,391	51.2	8,582	8,452			
利用情報	(区分・単位)	平成26年度		工事請負費・修繕費⑫	201	15.6	1,286	1,140			
		実績	前年比%	平成25年度	平成24年度	事業のコスト	4,468	467.4	956	846	
	開館日数(日)	284	99.65	285	284	人に係るコスト	7,696	96.7	7,960	7,688	
	利用者数(人)	-	-	-	1,965	指定管理者の支出計⑬			-		
	貸出図書数(冊)	45,501	80.10	56,802	55,013	施設のコスト(修繕費含む)			-		
負担状況	蔵書数(冊)	44,492	104.16	42,715	40,183	自主事業以外のコスト			-		
	市(市民)負担額⑮ (⑪-①+⑥-⑫)	16,531	94.71	17,455	16,942	自主事業のコスト			-		
	市(市民)負担割合(%)⑯ (⑮÷(⑭-⑫))	100	100.10	100	100	人に係るコスト			-		
利用者負担割合(%) (1-⑯)	0	58.99	0	0	支出合計⑭	16,756	89.2	18,784	18,126		
指定管理者収支差引 (⑤-⑬)	-			施設経営における実質的な 収入(⑩-⑥)	24	55.8	43	44			

施設所管課	図書館政策課	施設評価対象主管課	図書館政策課
-------	--------	-----------	--------

施設基本情報シート

平成26年度

施設コード	511600-016(811)			施設用途別分類	文化施設					
施設名	下関市立豊浦図書館			利用圏域別分類						
所在地(町名・番地)	豊浦町大字川棚6895-2			施設運営形態	直営(一部委託を含む)					
開設年月日	平成2年4月1日			指定管理者						
財産区分	行政財産			指定管理期間						
設置根拠法令	図書館法			外観						
設置条例	下関市立図書館の設置等に関する条例									
施設概要	<p>図書、記録その他必要な資料を収集し、整理し、保存して市民の利用に供し、その教養、調査研究、レクリエーション等に寄与するため。 平成26年12月20日に移転。豊浦総合支所との複合施設となった。</p>			内部						
利用対象者	市民									
土地情報	土地面積	1,679.23 m ²		(区分・単位)	平成26年度		平成25年度	平成24年度		
	うち市有面積	1,679.23 m ²			千円	前年度比%	千円	千円		
	うち借地面積	0.00 m ²			収入	市の収入計①(②+③+④)				
	駐車場の設置状況	有	20 台			12	80.0	15	8	
建物情報	総延床面積	404.34 m ²		支出	施設使用料・負担金②					
	占有面積(m ²)	404.34	借家面積(m ²)		0.00	貸付料・目的外使用料③				
	階数(主たる建物)	地上2階			その他収入④					
	構造(主たる建物)	コンクリートブロック【2級】			指定管理者の収入計⑤(⑥+⑦+⑧+⑨)					
	建築年(主たる建物)	昭和43年			指定管理料⑥					
	建物所有状況	市有物件			利用料金収入⑦					
	耐震対応(主たる建物)	未対応			自主事業収入⑧					
	劣化度点数	6.0	耐震対応率		0.0	その他収入⑨				
	避難所指定の有無	無	屋内受入人数(人)		—	収入合計⑩				
	未利用スペース	0 m ²			市の支出計⑪(指定管理料除く)					
利用情報	(区分・単位)	平成26年度		平成25年度	平成24年度	施設のコスト				
		実績	前年比%			5,026	48.2	10,434	10,603	
	開館日数(日)	249	87.37	285	283	工事請負費・修繕費⑫				
	利用者数(人)	—	—	—	—	18	—	—	267	
	貸出図書数(冊)	92,042	93.42	98,520	91,377	事業のコスト				
	蔵書数(冊)	49,617	104.90	47,299	42,034	10,370	1,334.6	777	902	
負担状況	市(市民)負担額⑮(⑪-①+⑥-⑫)	25,004	117.99	21,192	21,107	人に係るコスト				
	市(市民)負担割合(%)⑯(⑮÷(⑭-⑫))	100	100.02	100	100	9,620	96.2	9,996	9,610	
	利用者負担割合(%)⑰(1-⑯)	0	67.82	0	0	指定管理者の支出計⑬				
	指定管理者収支差引⑰(⑮-⑬)	-			施設のコスト(修繕費含む)					
施設所管課	図書館政策課			施設評価対象主管課	図書館政策課					
					自主事業以外のコスト					
					自主事業のコスト					
					人に係るコスト					
				支出合計⑭						
				施設経営における実質的な収入⑰(⑩-⑥)						
				12				80.0	15	8

施設所管課	図書館政策課	施設評価対象主管課	図書館政策課
-------	--------	-----------	--------

施設基本情報シート

平成26年度

施設コード	511600-901(1112)			施設用途別分類	文化施設				
施設名	下関市立中央図書館			利用圏域別分類					
所在地(町名・番地)	細江町三丁目1-1			施設運営形態	指定管理者				
開設年月日	昭和15年5月1日			指定管理者	株式会社ドリームシップ				
財産区分				指定管理期間	平成22年3月20日～平成27年3月31日				
設置根拠法令	図書館法			外観					
設置条例	下関市立図書館の設置等に関する条例				内部				
施設概要	図書、記録その他必要な資料を収集し、整理し、保存して市民の利用に供し、その教養、調査研究、レクリエーション等に寄与するため。								
利用対象者	市民								
土地情報	土地面積	4,852.49 m ²		(区分・単位)	平成26年度		平成25年度	平成24年度	
	うち市有面積	4,852.49 m ²			千円	前年度比%	千円	千円	
	うち借地面積	0.00 m ²			収入	市の収入計① (②+③+④)			
	駐車場の設置状況	有	80 台		施設使用料・負担金②				
建物情報	総延床面積	18408.98 m ²		貸付料・目的外使用料③	-				
	占有面積(m ²)	4,531.40	借家面積(m ²)	0.00	その他収入④				
	階数(主たる建物)	地上6階 地下1階		指定管理者の収入計 ⑤(⑥+⑦+⑧+⑨)					
	構造(主たる建物)	鉄骨鉄筋コンクリート【1級】		指定管理料⑥					
	建築年(主たる建物)	平成22年		利用料金収入⑦					
	建物所有状況	市有物件		自主事業収入⑧					
	耐震対応(主たる建物)	対応済		その他収入⑨					
	劣化度点数	0.0	耐震対応率	1.0	収入合計⑩				
避難所指定の有無	無	屋内受入人数(人)	-	支出	市の支出計⑪ (指定管理料除く)				
未利用スペース	0 m ²		施設のコスト						
利用情報	(区分・単位)	平成26年度		平成25年度	平成24年度	工事請負費・修繕費⑫			
		実績	前年比%			事業のコスト			
	開館日数(日)	343	100.00	343	342	人に係るコスト			
	利用者数(人)	-	-	-	-	指定管理者の支出計⑬			
	貸出図書数(冊)	908,183	94.86	957,425	870,178	施設のコスト(修繕費含む)			
負担状況	蔵書数(冊)	375,792	106.51	352,822	347,521	自主事業以外のコスト			
	市(市民)負担額⑮ (⑪-①+⑥-⑫)	-	-	-	-	自主事業のコスト			
	市(市民)負担割合(%)⑯ (⑮÷(⑭-⑫))	-	-	-	-	人に係るコスト			
指定管理者収支差引 (⑤-⑬)	-				施設経営における実質的な 収入(⑩-⑥)				
指定管理者収支差引 (⑤-⑬)	-				施設経営における実質的な 収入(⑩-⑥)				

施設所管課	図書館政策課	施設評価対象主管課	図書館政策課
-------	--------	-----------	--------

施設基本情報シート

平成26年度

施設コード	070100-008(24)			施設用途別分類	文化施設						
施設名	下関市立近代先人顕彰館			利用圏域別分類							
所在地(町名・番地)	田中町5-7			施設運営形態	指定管理者						
開設年月日	平成22年2月13日			指定管理者	公益財団法人 下関市文化振興財団						
財産区分	行政財産			指定管理期間	平成26年4月1日～平成31年3月31日						
設置根拠法令				外観							
設置条例	下関市立近代先人顕彰館の設置等に関する条例				内部						
施設概要	<p>下関市にゆかりのある先人の功績を顕彰することにより、市民の歴史や文化に対する理解を深め、もって市民の文化の向上に資することが設置目的。1階ふるさと文学館・・・直木賞作家古川薫氏をはじめ、下関にゆかりのある作家や作品を紹介。2階田中絹代記念館・・・下関出身の女優田中絹代を紹介。</p>										
利用対象者	利用制限なし										
土地情報	土地面積	760.38 m ²		(区分・単位)	平成26年度		平成25年度	平成24年度			
	うち市有面積	760.38 m ²			千円	前年度比%	千円	千円			
	うち借地面積	0.00 m ²			収入	市の収入計① (②+③+④)		247	97.2	254	328
	駐車場の設置状況	有	1台		施設使用料・負担金②	218	96.5	226	298		
建物情報	総延床面積	836.43 m ²		貸付料・目的外使用料③	29	103.6	28	30			
	占有面積(m ²)	836.43	借家面積(m ²)	0.00	その他収入④	-					
	階数(主たる建物)	地上3階		指定管理者の収入計 ⑤(⑥+⑦+⑧+⑨)	31,426	100.9	31,131	32,739			
	構造(主たる建物)	鉄筋コンクリート【1級】		指定管理料⑥	31,426	100.9	31,131	32,739			
	建築年(主たる建物)	大正12年		利用料金収入⑦	-						
	建物所有状況	市有物件		自主事業収入⑧	-						
	耐震対応(主たる建物)	-		その他収入⑨	-						
	劣化度点数	2.0	耐震対応率	0.0	収入合計⑩	31,673	100.9	31,385	33,067		
	避難所指定の有無	無	屋内受入人数(人)	-	支出	市の支出計⑪ (指定管理料除く)		3,155	13.3	23,784	16,532
	未利用スペース	0 m ²		施設のコスト	3,155	2,743.5	115	112			
利用情報	(区分・単位)	平成26年度		工事請負費・修繕費⑫	-						
		実績	前年比%	平成25年度	平成24年度	事業のコスト	-				
	開館日数(日)	306	100.00	306	306	人に係るコスト	0.0	23,669	16,420		
	利用者数(人)	8,443	107.13	7,881	8,380	指定管理者の支出計⑬	31,426	101.0	31,130	32,738	
	利用コマ数	121	98.37	123	121	施設のコスト(修繕費含む)	8,393	91.4	9,179	9,610	
負担状況	市(市民)負担額⑮ (⑪-①+⑥-⑫)	34,334	62.81	54,661	48,943	自主事業以外のコスト	4,800	105.3	4,558	6,396	
	市(市民)負担割合(%)⑯ (⑮÷(⑭-⑫))	99	99.75	100	99	自主事業のコスト	-				
	利用者負担割合(%) (1-⑯)	1	155.03	0	1	人に係るコスト	18,233	104.8	17,393	16,732	
	指定管理者収支差引 (⑤-⑬)	0.00		1	1	支出合計⑭	34,581	63.0	54,914	49,270	
				施設経営における実質的な 収入(⑩-⑥)	247	97.2	254	328			
施設所管課	市民文化課			施設評価対象主管課	市民文化課						

施設基本情報シート

平成26年度

施設コード	160300-035(142)			施設用途別分類	文化施設					
施設名	下関市立しものせき水族館			利用圏域別分類						
所在地(町名・番地)	あるかぼーと6-1			施設運営形態	指定管理者					
開設年月日	平成13年4月1日			指定管理者	公益財団法人下関海洋科学アカデミー					
財産区分	行政財産			指定管理期間	平成23年4月1日～平成28年3月31日					
設置根拠法令				外観						
設置条例	下関市海洋環境体験施設の設置等に関する条例									
施設概要	水族館・・・水生生物の保護及び海洋資源の保全並びに海洋環境への意識の啓発を図り、市民が海洋環境を体験・学習できる場を提供することにより市民の余暇の活用に寄与するとともに、本市の観光の振興に資するため。			内部						
利用対象者	市民及び観光客									
土地情報	土地面積	32,493.38 m ²		(区分・単位)	平成26年度		平成25年度	平成24年度		
	うち市有面積	32,493.38 m ²			千円	前年度比%	千円	千円		
	うち借地面積	0.00 m ²			市の収入計① (②+③+④)	830,333	93.1	891,579	888,473	
	駐車場の設置状況	有	1,187 台		施設使用料・負担金②	820,712	93.1	881,961	878,567	
建物情報	総延床面積	14390.10 m ²		貸付料・目的外使用料③	9,574	100.0	9,574	9,871		
	占有面積(m ²)	14,390.10	借家面積(m ²)	0.00	その他収入④	47	106.8	44	35	
	階数(主たる建物)	地上4階		指定管理者の収入計 ⑤(⑥+⑦+⑧+⑨)	402,571	35.9	1,121,066	1,072,076		
	構造(主たる建物)	鉄骨鉄筋コンクリート【1級】		指定管理料⑥	79,172	9.9	799,172	777,909		
	建築年(主たる建物)	平成13年		利用料金収入⑦	-	-	-	-		
	建物所有状況	市有物件		自主事業収入⑧	256,891	91.4	281,146	262,483		
	耐震対応(主たる建物)	対応済		その他収入⑨	66,508	163.2	40,748	31,684		
	劣化度数	2.0	耐震対応率	1.0	収入合計⑩	1,232,904	61.3	2,012,645	1,960,549	
	避難所指定の有無	無	屋内受入人数(人)	-	支出	市の支出計⑪ (指定管理料除く)	43,094	103.9	41,484	189,140
	未利用スペース	0 m ²		施設のコスト	26,156	100.2	26,102	181,241		
利用情報	(区分・単位)	平成26年度		工事請負費・修繕費⑫	4,551	188.4	2,415			
		実績	前年比%	平成25年度	平成24年度	事業のコスト	12,387	95.5	12,967	7,899
	開館日数(日)	365	100.00	365	365	人に係るコスト	-	-	-	
	利用者数(人)	652,413	94.59	689,700	700,657	指定管理者の支出計⑬	#####	101.3	#####	#####
	利用コマ数	-	-	-	-	施設のコスト(修繕費含む)	475,317	104.2	456,348	355,424
負担状況	市(市民)負担額⑮ (⑪-①+⑥-⑫)	△ 712,618	1,336.04	△ 53,338	78,576	自主事業以外のコスト	162,956	97.5	167,204	245,975
	市(市民)負担割合(%)⑯ (⑮÷(⑭-⑫))	△ 62	1,320.49	△ 5	6	自主事業のコスト	211,919	94.5	224,304	208,596
	利用者負担割合(%) (1-⑯)	100	100.00	100	94	人に係るコスト	263,424	104.6	251,819	247,781
	指定管理者収支差引 (⑤-⑬)	△ 711,045	△ 3,324.04	21,391	14,300	支出合計⑭	1,156,710	101.4	1,141,159	1,246,916
					施設経営における実質的な 収入(⑩-⑥)	1,153,732	95.1	1,213,473	1,182,640	
施設所管課	観光施設課			施設評価対象主管課	観光施設課					

施設基本情報シート

平成26年度

施設コード	511200-012(805)			施設用途別分類	文化施設				
施設名	下関市立考古博物館			利用圏域別分類					
所在地(町名・番地)	大字綾羅木454			施設運営形態	直営(一部委託を含む)				
開設年月日	平成7年5月13日			指定管理者					
財産区分	行政財産			指定管理期間					
設置根拠法令	博物館法			外観					
設置条例	下関市立考古博物館設置条例								
施設概要	本市の考古資料の収集・研究を行い、その成果を市民へ公開し、文化財に対する理解と啓発を図るため			内部					
利用対象者	市民、観光客								
土地情報	土地面積	12,942.00 m ²		(区分・単位)	平成26年度		平成25年度	平成24年度	
	うち市有面積	12,942.00 m ²			千円	前年度比%	千円	千円	
	うち借地面積	0.00 m ²			収入	市の収入計① (②+③+④)			
	駐車場の設置状況	有	87 台		1,141	107.4	1,062	2	
建物情報	総延床面積	2,940.66 m ²		支出	市の支出計⑪ (指定管理料除く)				
	占有面積(m ²)	2,940.66	借家面積(m ²)	0.00	施設のコスト	39,066	97.4	40,113	34,022
	階数(主たる建物)	地上1階 地下1階		貸付料・目的外使用料③	596	68.1	875	2	
	構造(主たる建物)	鉄筋コンクリート【1級】		その他収入④	545	291.4	187		
	建築年(主たる建物)	平成6年		指定管理者の収入計 ⑤(⑥+⑦+⑧+⑨)		-			
	建物所有状況	市有物件		指定管理料⑥		-			
	耐震対応(主たる建物)	対応済		利用料金収入⑦		-			
	劣化度点数	0.7	耐震対応率	1.0	自主事業収入⑧		-		
	避難所指定の有無	有	屋内受入人数(人)	79	その他収入⑨		-		
	未利用スペース	0 m ²		収入合計⑩	1,141	107.4	1,062	2	
利用情報	(区分・単位)	平成26年度		平成25年度	平成24年度				
		実績	前年比%						
	開館日数(日)	308	98.09	314	307				
	利用者数(人)	22,164	94.99	23,333	24,596				
	利用コマ数		-						
負担状況	市(市民)負担額⑮ (⑪-①+⑥-⑫)	159,086	98.71	161,158	164,800				
	市(市民)負担割合(%)⑯ (⑮÷(⑭-⑫))	99	99.94	99	100				
	利用者負担割合(%) (1-⑯)	1	108.78	1	0				
	指定管理者収支差引 (⑤-⑬)		-						
				施設経営における実質的な 収入(⑩-⑥)	1,141	107.4	1,062	2	
施設所管課	文化財保護課			施設評価対象主管課	文化財保護課				

施設基本情報シート

平成26年度

施設コード	511200-013(806)			施設用途別分類	文化施設					
施設名	下関市立長府博物館			利用圏域別分類						
所在地(町名・番地)	長府川端一丁目2-5			施設運営形態	直営(一部委託を含む)					
開設年月日	昭和55年4月1日			指定管理者						
財産区分	行政財産			指定管理期間						
設置根拠法令	博物館法			外観						
設置条例	下関市立博物館の設置等に関する条例									
施設概要	昭和8年10月20日元長府藩士であった桂弥一が、明治維新前の志士を顕彰するために建設した長門尊攘堂が前身。戦後、財団法人長府博物館として、博物館活動を行う。昭和55年4月1日財団法人より施設・収蔵品が市に寄贈され、下関市立長府博物館となり、下関地域の歴史・民俗に関する資料の収集・調査研究・展示活動を行っている。平成11年6月7日に戦前の博物館施設の典型として、国の有形登録文化財として登録された。			内部						
利用対象者	市民、観光客									
土地情報	土地面積	4,671.41 m ²		(区分・単位)	平成26年度		平成25年度	平成24年度		
	うち市有面積	4,671.41 m ²			千円	前年度比%	千円	千円		
	うち借地面積	0.00 m ²			収入	市の収入計① (②+③+④)	2,746	143.3	1,916	2,760
	駐車場の設置状況	有	10 台		施設使用料・負担金②	2,173	137.9	1,576	2,232	
建物情報	総延床面積	605.41 m ²		貸付料・目的外使用料③		0.0	10	10		
	占有面積(m ²)	605.41	借家面積(m ²)	0.00	その他収入④	573	173.6	330	518	
	階数(主たる建物)	地上1階		指定管理者の収入計 ⑤(⑥+⑦+⑧+⑨)		-				
	構造(主たる建物)	鉄筋コンクリート【1級】		指定管理料⑥		-				
	建築年(主たる建物)	昭和8年		利用料金収入⑦		-				
	建物所有状況	市有物件		自主事業収入⑧		-				
	耐震対応(主たる建物)	未対応		その他収入⑨		-				
	劣化度点数	0.6	耐震対応率	0.0	収入合計⑩	2,746	143.3	1,916	2,760	
	避難所指定の有無	無	屋内受入人数(人)	-	支出	市の支出計⑪ (指定管理料除く)	41,465	102.5	40,435	43,037
	未利用スペース	0 m ²		施設のコスト	6,191	97.2	6,372	6,004		
利用情報	(区分・単位)	平成26年度		工事請負費・修繕費⑫	20	29.9	67	23		
		実績	前年比%	平成25年度	平成24年度	事業のコスト	7,741	119.4	6,483	9,767
	開館日数(日)	295	99.33	297	299	人に係るコスト	27,513	100.0	27,513	27,243
	利用者数(人)	14,514	103.19	14,065	15,756	指定管理者の支出計⑬		-		
	利用コマ数		-			施設のコスト(修繕費含む)		-		
負担状況	市(市民)負担額⑮ (⑪-①+⑥-⑫)	38,699	100.64	38,452	40,254	自主事業以外のコスト		-		
	市(市民)負担割合(%)⑯ (⑮÷(⑭-⑫))	93	98.03	95	94	自主事業のコスト		-		
	利用者負担割合(%) (1-⑯)	7	139.60	5	6	人に係るコスト		-		
指定管理者収支差引 (⑤-⑬)		-			支出合計⑭	41,465	102.5	40,435	43,037	
					施設経営における実質的な 収入(⑩-⑥)	2,746	143.3	1,916	2,760	

施設所管課	文化財保護課	施設評価対象主管課	文化財保護課
-------	--------	-----------	--------

施設基本情報シート

平成26年度

施設コード	511900-012(835)			施設用途別分類	文化施設				
施設名	豊田ホテルの里ミュージアム			利用圏域別分類					
所在地(町名・番地)	豊田町大字中村50-3			施設運営形態	直営(一部委託を含む)				
開設年月日	平成16年6月4日			指定管理者					
財産区分	行政財産			指定管理期間					
設置根拠法令				外観					
設置条例	豊田ホテルの里ミュージアムの設置等に関する条例				内部				
施設概要	下関地域の自然に関する調査・研究機関として、岩石や化石、動植物などの標本を収集、整理し、保存して研究資料とするとともに、市民の利用に供する。また、自然科学に関する体験学習などを実施して、生涯教育の場を提供している。								
利用対象者	市民								
土地情報	土地面積	10,480.40 m ²		(区分・単位)	平成26年度		平成25年度	平成24年度	
	うち市有面積	10,480.40 m ²			千円	前年度比%	千円	千円	
	うち借地面積	0.00 m ²			収入	市の収入計① (②+③+④)			
	駐車場の設置状況	有	39 台		1,848	109.9	1,681		
建物情報	総延床面積	1377.77 m ²		支出	市の支出計⑪ (指定管理料除く)				
	占有面積(m ²)	1,377.77	借家面積(m ²)	0.00	25,887	98.2	26,349	20,937	
	階数(主たる建物)	地上1階		施設のコスト	12,721	98.2	12,948	15,507	
	構造(主たる建物)	普通鉄骨【2級】		工事請負費・修繕費⑫	240	62.2	386	69	
	建築年(主たる建物)	平成16年		事業のコスト		-			
	建物所有状況	市有物件		人に係るコスト	12,926	99.3	13,015	5,361	
	耐震対応(主たる建物)	対応済		指定管理者の支出計⑬		-			
	劣化度点数	1.0	耐震対応率	1.0	施設のコスト(修繕費含む)		-		
	避難所指定の有無	無	屋内受入人数(人)	-	自主事業以外のコスト		-		
未利用スペース	0 m ²		自主事業のコスト		-				
利用情報	(区分・単位)	平成26年度		平成25年度	平成24年度	施設経営における実質的な収入(⑩-⑥)			
		実績	前年比%			1,848	109.9	1,681	
	開館日数(日)	308	100.33	307	308	1,848	109.9	1,681	
	利用者数(人)	24,734	112.17	22,050	22,116	1,848	109.9	1,681	
	利用コマ数	148	66.67	222	133	1,848	109.9	1,681	
負担状況	利用可能コマ数	632	51.47	1,228	1,232	1,848	109.9	1,681	
	市(市民)負担額⑮ (⑪-①+⑥-⑫)	23,799	98.01	24,282	20,868	1,848	109.9	1,681	
	市(市民)負担割合(%)⑯ (⑮÷(⑭-⑫))	93	99.22	94	100	1,848	109.9	1,681	
利用者負担割合(%) (1-⑯)	7	111.29	6		1,848	109.9	1,681		
指定管理者収支差引 (⑤-⑬)	-			1,682	1,848	109.9	1,681	1,682	

施設所管課	豊田教育支所	施設評価対象主管課	豊田教育支所
-------	--------	-----------	--------

施設基本情報シート

平成26年度

施設コード	513700-001(889)			施設用途別分類	文化施設					
施設名	下関市立美術館			利用圏域別分類						
所在地(町名・番地)	長府黒門東町1-1			施設運営形態	直営(一部委託を含む)					
開設年月日	昭和58年11月19日			指定管理者						
財産区分	行政財産			指定管理期間						
設置根拠法令	博物館法			外観						
設置条例	下関市立美術館の設置等に関する条例				内部					
施設概要	市民の教育・学術及び文化の向上に寄与するため、市制施行90周年事業の一環として建設。城下町長府の一角に位置し、周辺は歴史と文化の観光ゾーンとなっている。地縁の作家の優れた作品や、近・現代の洋画・日本画を収蔵・展示。また、地域性を超えた広い視野の企画展を開催。講堂での講演や講座、造形室での実技講座の開催により、一般市民の教養の向上を推進するとともに、市民の創作活動を援助している。									
利用対象者	一般市民									
土地情報	土地面積	15,786.31 m ²		(区分・単位)	平成26年度		平成25年度	平成24年度		
	うち市有面積	15,786.31 m ²			千円	前年度比%	千円	千円		
	うち借地面積	0.00 m ²			収入	市の収入計① (②+③+④)				
	駐車場の設置状況	有	230 台		12,429	49.8	24,959	12,373		
建物情報	総延床面積	4837.07 m ²		施設使用料・負担金②	9,374	99.3	9,441	8,426		
	占有面積(m ²)	4,837.07	借家面積(m ²)	0.00	貸付料・目的外使用料③	673	108.9	618	733	
	階数(主たる建物)	地上2階 地下1階		その他収入④	2,382	16.0	14,900	3,214		
	構造(主たる建物)	鉄筋コンクリート【1級】		指定管理者の収入計⑤ (⑥+⑦+⑧+⑨)	-	-	-	-		
	建築年(主たる建物)	昭和58年		指定管理料⑥	-	-	-	-		
	建物所有状況	市有物件		利用料金収入⑦	-	-	-	-		
	耐震対応(主たる建物)	対応済		自主事業収入⑧	-	-	-	-		
	劣化度点数	9.3	耐震対応率	1.0	その他収入⑨	-	-	-		
	避難所指定の有無	無	屋内受入人数(人)	-	収入合計⑩	12,429	49.8	24,959	12,373	
	未利用スペース	0 m ²		支出	市の支出計⑪ (指定管理料除く)					
利用情報	(区分・単位)	平成26年度		施設のコスト	76,323	106.9	71,417	73,265		
		実績	前年比%	平成25年度	平成24年度	工事請負費・修繕費⑫	10,986	560.2	1,961	6,706
	開館日数(日)	296	99.66	297	288	事業のコスト	45,232	71.1	63,584	48,109
	利用者数(人)	56,891	95.41	59,628	57,832	人に係るコスト	50,620	98.9	51,182	51,182
	利用コマ数	488	89.05	548	475	指定管理者の支出計⑬	-	-	-	-
負担状況	市(市民)負担額⑮ (⑪-①+⑥-⑫)	159,746	99.08	161,224	160,183	施設のコスト(修繕費含む)	-	-	-	-
	市(市民)負担割合(%)⑯ (⑮÷(⑭-⑫))	93	107.14	87	93	自主事業以外のコスト	-	-	-	-
	利用者負担割合(%) (1-⑯)	7	53.85	13	7	自主事業のコスト	-	-	-	-
指定管理者収支差引 (⑤-⑬)	-			施設経営における実質的な 収入(⑩-⑥)	12,429	49.8	24,959	12,373		

施設所管課	下関市立美術館	施設評価対象主管課	下関市立美術館
-------	---------	-----------	---------

施設基本情報シート

平成26年度

施設コード	513900-001(890)			施設用途別分類	文化施設				
施設名	土井ヶ浜遺跡・人類学ミュージアム			利用圏域別分類					
所在地(町名・番地)	豊北町大字神田上891-8			施設運営形態	直営(一部委託を含む)				
開設年月日	平成5年5月1日			指定管理者					
財産区分	行政財産			指定管理期間					
設置根拠法令				外観					
設置条例	土井ヶ浜遺跡・人類学ミュージアムの設置等に関する条例				内部				
施設概要	土井ヶ浜遺跡及び人類学、考古学等の調査研究並びに人類学・考古学資料等を総合的に収集、保管、活用し、郷土の歴史と文化に対する市民の知識と理解を深めるとともに、来館者への休息の場を提供することにより、来館者の利便及び地域の活性化に寄与するために設置された。								
利用対象者	一般								
土地情報	土地面積	31,287.74 m ²		(区分・単位)	平成26年度		平成25年度	平成24年度	
	うち市有面積	30,941.74 m ²			千円	前年度比%	千円	千円	
	うち借地面積	346.00 m ²			収入	市の収入計① (②+③+④)			
	駐車場の設置状況	有	100 台		2,464	94.5	2,608	3,207	
建物情報	総延床面積	4371.31 m ²		支出	市の支出計⑪ (指定管理料除く)				
	占有面積(m ²)	4,371.31	借家面積(m ²)	0.00	66,258	92.1	71,925	56,530	
	階数(主たる建物)	地上3階		施設のコスト	16,822	109.7	15,338	16,874	
	構造(主たる建物)	鉄筋コンクリート【1級】		工事請負費・修繕費⑫	810	29.2	2,776	541	
	建築年(主たる建物)	平成4年		事業のコスト	6,542	57.6	11,361	6,089	
	建物所有状況	市有物件		人に係るコスト	42,084	99.1	42,450	33,026	
	耐震対応(主たる建物)	対応済		指定管理者の支出計⑬	-				
	劣化度点数	4.8	耐震対応率	1.0	施設のコスト(修繕費含む)	-			
	避難所指定の有無	無	屋内受入人数(人)	-	自主事業以外のコスト	-			
	未利用スペース	0 m ²		自主事業のコスト	-				
利用情報	(区分・単位)	平成26年度		平成25年度	平成24年度	支出合計⑭			
		実績	前年比%			66,258	92.1	71,925	56,530
	開館日数(日)	310	100.98	307	309	施設経営における実質的な収入(⑩-⑥)			
	利用者数(人)	9,680	90.65	10,679	11,992	2,464	94.5	2,608	3,207
	利用コマ数	-							
負担状況	市(市民)負担額⑮ (⑪-①+⑥-⑫)	62,984	94.65	66,541	52,782				
	市(市民)負担割合(%)⑯ (⑮÷(⑭-⑫))	96	100.01	96	94				
	利用者負担割合(%) (1-⑯)	4	99.82	4	6				
指定管理者収支差引 (⑤-⑬)	-								
施設所管課	土井ヶ浜遺跡・人類学ミュージアム			施設評価対象主管課	土井ヶ浜遺跡・人類学ミュージアム				

施設基本情報シート





平成26年度

施設コード	513900-002(891)			施設用途別分類	文化施設					
施設名	下関市立豊北歴史民俗資料館			利用圏域別分類						
所在地(町名・番地)	豊北町大字滝部3153			施設運営形態	直営(一部委託を含む)					
開設年月日	昭和55年11月1日			指定管理者						
財産区分	行政財産			指定管理期間						
設置根拠法令				外観						
設置条例	下関市立豊北歴史民俗資料館の設置等に関する条例				内部					
施設概要	大正13年に旧滝部小学校として建設、昭和54年旧豊北町時代に山口県指定文化財となり、昭和55年に豊北町歴史民俗資料館として開館。平成23年11月17日にリニューアル開館し、教育関係資料、歴史関係資料等郷土資料の収集、調査をおこない、現在企画展示、講座、貸室等をおこない、市民の利用に供し、教養、調査研究、文化財保護愛護活動等に寄与するため。									
利用対象者	市民、学校、博物館等関係者									
土地情報	土地面積	1,970.14 m ²		(区分・単位)	平成26年度		平成25年度	平成24年度		
	うち市有面積	1,970.14 m ²			千円	前年度比%	千円	千円		
	うち借地面積	0.00 m ²			収入	市の収入計① (②+③+④)	142	507.1	28	71
	駐車場の設置状況	有	9台		施設使用料・負担金②	92	1,022.2	9	7	
建物情報	総延床面積	2400.95 m ²		貸付料・目的外使用料③	-					
	占有面積(m ²)	2,400.95	借家面積(m ²)	0.00	その他収入④	50	263.2	19	64	
	階数(主たる建物)	地上2階		指定管理者の収入計 ⑤(⑥+⑦+⑧+⑨)	-					
	構造(主たる建物)	木造【3級】		指定管理料⑥	-					
	建築年(主たる建物)	平成23年		利用料金収入⑦	-					
	建物所有状況	市有物件		自主事業収入⑧	-					
	耐震対応(主たる建物)	対応済		その他収入⑨	-					
	劣化度点数	1.0	耐震対応率	1.0	収入合計⑩	142	507.1	28	71	
	避難所指定の有無	無	屋内受入人数(人)	-	支出	市の支出計⑪ (指定管理料除く)	19,738	105.7	18,673	111,211
	未利用スペース	0 m ²		施設のコスト	4,446	108.1	4,111	4,759		
利用情報	(区分・単位)	平成26年度		工事請負費・修繕費⑫	243	-		226		
		実績	前年比%	平成25年度	平成24年度	事業のコスト	5,613	362.8	1,547	1,448
	開館日数(日)	308	100.33	307	308	人に係るコスト	9,436	72.5	13,015	104,778
	利用者数(人)	3,522	101.62	3,466	4,815	指定管理者の支出計⑬	-			
	利用コマ数	2,623	669.13	392	658	施設のコスト(修繕費含む)	-			
負担状況	利用可能コマ数	8,238	114.02	7,225	7,225	自主事業以外のコスト	-			
	市(市民)負担額⑮ (⑪-①+⑥-⑫)	19,353	103.80	18,645	110,914	自主事業のコスト	-			
	市(市民)負担割合(%)⑯ (⑮÷(⑭-⑫))	99	99.42	100	100	人に係るコスト	-			
指定管理者収支差引 (⑤-⑬)		-			支出合計⑭	19,738	105.7	18,673	111,211	
					施設経営における実質的な 収入(⑩-⑥)	142	507.1	28	71	

施設所管課	土井ヶ浜遺跡・人類学ミュージアム	施設評価対象主管課	土井ヶ浜遺跡・人類学ミュージアム
-------	------------------	-----------	------------------

施設基本情報シート

平成26年度

施設コード	513900-901(1116)			施設用途別分類	文化施設				
施設名	下関市烏山民俗資料館			利用圏域別分類					
所在地(町名・番地)	豊浦町大字川棚5180			施設運営形態	直営(一部委託を含む)				
開設年月日	平成22年1月17日			指定管理者					
財産区分				指定管理期間					
設置根拠法令				外観					
設置条例	下関市烏山民俗資料館の設置等に関する条例				内部				
施設概要	旧烏山民俗資料館の老朽化に伴い、平成22年1月より川棚温泉交流センター内に移設し新たに開館することとなった地域の民俗や文化に関する資料を調査・研究・展示を行うことを目的に設置された資料館である。施設全体は豊浦総合支所地域政策課が所管し、その施設内に烏山民俗資料館が設置される複合施設である。また、烏山民俗資料館は教育委員会の直営で運営を行っており、常勤の職員を配置している。								
利用対象者	市民、観光客等								
土地情報	土地面積	4,998.00 m ²		(区分・単位)	平成26年度		平成25年度	平成24年度	
	うち市有面積	4,998.00 m ²			千円	前年度比%	千円	千円	
	うち借地面積	0.00 m ²		収入	市の収入計①(②+③+④)				
	駐車場の設置状況	有	11台		施設使用料・負担金②				
建物情報	総延床面積	1242.85 m ²		貸付料・目的外使用料③					
	占有面積(m ²)	251.63	借家面積(m ²)	0.00	その他収入④				
	階数(主たる建物)	地上2階		指定管理者の収入計⑤(⑥+⑦+⑧+⑨)					
	構造(主たる建物)	普通鉄骨【2級】		指定管理料⑥					
	建築年(主たる建物)	平成21年		利用料金収入⑦					
	建物所有状況	市有物件		自主事業収入⑧					
	耐震対応(主たる建物)	対応済		その他収入⑨					
	劣化度点数	1.0	耐震対応率	1.0	収入合計⑩				
	避難所指定の有無	無	屋内受入人数(人)	—	支出	市の支出計⑪(指定管理料除く)			
	未利用スペース	0 m ²		施設のコスト					
利用情報	(区分・単位)	平成26年度		平成25年度	平成24年度	工事請負費・修繕費⑫			
		実績	前年比%			事業のコスト			
	開館日数(日)	361	100.00	361	356	人に係るコスト			
	利用者数(人)	38,289	108.11	35,417	30,974	指定管理者の支出計⑬			
	利用コマ数	—		施設のコスト(修繕費含む)					
負担状況	市(市民)負担額⑮(⑪-①+⑥-⑫)		14,377	95.75	15,015	15,689	自主事業以外のコスト		
	市(市民)負担割合(%)⑯(⑮÷(⑭-⑫))		100	100.00	100	100	自主事業のコスト		
	利用者負担割合(%)⑰(1-⑯)		—		人に係るコスト				
指定管理者収支差引(⑮-⑬)	—				施設経営における実質的な収入(⑩-⑥)				
施設所管課	土井ヶ浜遺跡・人類学ミュージアム			施設評価対象主管課	土井ヶ浜遺跡・人類学ミュージアム				

施設基本情報シート

平成26年度

施設コード	160300-030(137)			施設用途別分類	文化施設							
施設名	旧毛利邸			利用圏域別分類								
所在地(町名・番地)	長府惣社町4-10			施設運営形態	指定管理者							
開設年月日	平成10年4月29日			指定管理者	一般財団法人下関市公営施設管理公社							
財産区分	行政財産			指定管理期間	平成23年4月1日～平成28年3月31日							
設置根拠法令				外観								
設置条例	長府毛利邸の設置等に関する条例				内部							
施設概要	武家屋敷造りの重厚な母屋と白壁に囲まれた日本庭園風情を感じさせてくれます。平成10年4月より観光施設として供用開始し、セルフサービスの緑茶やお抹茶のおもてなし等もしており、和室の空間で庭を眺めながらゆっくりとしたやすらぎのひとときを過ごせる施設で、城下町長府散策の休息所としても活用されている。											
利用対象者	一般市民及び観光客											
土地情報	土地面積	10,906.22 m ²		(区分・単位)	平成26年度		平成25年度	平成24年度				
	うち市有面積	10,906.22 m ²			千円	前年度比%	千円	千円				
	うち借地面積	0.00 m ²			収入	市の収入計① (②+③+④)						
	駐車場の設置状況	無	0 台		7,960	105.5	7,542	8,441				
建物情報	総延床面積	620.49 m ²		7,942	105.4	7,536	8,435					
	占有面積(m ²)	620.49	借家面積(m ²)	0.00	貸付料・目的外使用料③	18	300.0	6	6			
	階数(主たる建物)	地上1階		その他収入④	-							
	構造(主たる建物)	木造【3級】		指定管理者の収入計 ⑤(⑥+⑦+⑧+⑨)	29,216	102.2	28,577	28,216				
	建築年(主たる建物)	明治35年		指定管理料⑥	26,716	100.8	26,499	26,712				
	建物所有状況	市有物件		利用料金収入⑦	-							
	耐震対応(主たる建物)	未対応		自主事業収入⑧	2,500	120.4	2,077	1,504				
	劣化度点数	0.3	耐震対応率	0.2	その他収入⑨	0.0						
	避難所指定の有無	無	屋内受入人数(人)	-	収入合計⑩	37,176	102.9	36,119	36,657			
	未利用スペース	0 m ²		支出	市の支出計⑪ (指定管理料除く)							
利用情報	(区分・単位)	平成26年度		26	96.3	27	92					
		実績	前年比%	平成25年度	平成24年度	施設のコスト		26	96.3	27	28	
	開館日数(日)	357	100.00	357	357	工事請負費・修繕費⑫		-				
	利用者数(人)	56,707	105.11	53,948	58,275	事業のコスト		-				
	利用コマ数	1	50.00	2	2	人に係るコスト		-				
負担状況	市(市民)負担額⑮ (⑪-①+⑥-⑫)	18,782	98.94	18,984	18,363	指定管理者の支出計⑬		27,633	96.8	28,548	28,123	
	市(市民)負担割合(%)⑯ (⑮÷(⑭-⑫))	68	102.21	66	65	施設のコスト(修繕費含む)		8,855	109.3	8,103	8,061	
	利用者負担割合(%) (1-⑯)	32	95.62	34	35	自主事業以外のコスト		1,138	96.3	1,182	1,445	
						自主事業のコスト		1,963	116.8	1,681	1,411	
指定管理者収支差引 (⑮-⑬)	1,583	5,458.62	29	93	人に係るコスト		15,677	89.2	17,582	17,206		
					支出合計⑭		27,659	96.8	28,575	28,215		
					施設経営における実質的な 収入(⑩-⑥)				10,460	108.7	9,620	9,945

施設所管課	観光施設課	施設評価対象主管課	観光施設課
-------	-------	-----------	-------

施設基本情報シート

平成26年度

施設コード	160300-034(141)			施設用途別分類	文化施設						
施設名	長府庭園			利用圏域別分類							
所在地(町名・番地)	長府黒門東町3152			施設運営形態	指定管理者						
開設年月日	平成5年5月1日			指定管理者	一般財団法人下関市公営施設管理公社						
財産区分	行政財産			指定管理期間	平成23年4月1日～平成28年3月31日						
設置根拠法令				外観							
設置条例	下関市都市公園条例										
施設概要	大正10年10月に建設された、長府毛利藩の家老格であった西運の屋敷あと平成2年12月市が取得し、城下町長府シンボルゾーン整備事業の一環として改修整備平成5年5月1日開園(公園緑地課所管)平成13年度観光施設課へ所管換え市民の休息、観賞等の利用に供するとともに、災害時における避難地である地区公園			内部							
利用対象者	一般市民及び観光客										
土地情報	土地面積	33,685.67 m ²		(区分・単位)	平成26年度		平成25年度	平成24年度			
	うち市有面積	33,685.67 m ²			千円	前年度比%	千円	千円			
	うち借地面積	0.00 m ²			収入	市の収入計① (②+③+④)		7,591	97.2	7,808	7,680
	駐車場の設置状況	有	235 台		施設使用料・負担金②	7,484	96.9	7,726	7,601		
建物情報	総延床面積	718.18 m ²		貸付料・目的外使用料③	57	162.9	35	34			
	占有面積(m ²)	718.18	借家面積(m ²)	0.00	その他収入④	50	106.4	47	45		
	階数(主たる建物)	地上2階		指定管理者の収入計 ⑤(⑥+⑦+⑧+⑨)	40,099	99.2	40,413	40,509			
	構造(主たる建物)	木造【3級】		指定管理料⑥	37,500	100.0	37,500	37,694			
	建築年(主たる建物)	大正10年		利用料金収入⑦	-	-	-	-			
	建物所有状況	市有物件		自主事業収入⑧	2,599	89.2	2,913	2,815			
	耐震対応(主たる建物)	未対応		その他収入⑨	-	-	-	-			
	劣化度点数	5.0	耐震対応率	0.2	収入合計⑩	47,690	98.9	48,221	48,189		
	避難所指定の有無	無	屋内受入人数(人)	-	支出	市の支出計⑪ (指定管理料除く)		3,487	710.2	491	2,193
	未利用スペース	0 m ²		施設のコスト	629	128.1	491	389			
利用情報	(区分・単位)	平成26年度		工事請負費・修繕費⑫	2,858	-	-	1,804			
		実績	前年比%	平成25年度	平成24年度	事業のコスト	-	-	-		
	開館日数(日)	357	100.00	357	357	人に係るコスト	-	-	-		
	利用者数(人)	70,550	99.04	71,237	66,825	指定管理者の支出計⑬	41,859	100.2	41,760	43,045	
	利用コマ数	691	88.93	777	1,102	施設のコスト(修繕費含む)	21,289	104.8	20,314	20,553	
負担状況	市(市民)負担額 ^⑮ (⑪-①+⑥-⑫)	30,538	101.18	30,183	30,403	自主事業以外のコスト	958	98.2	976	972	
	市(市民)負担割合(%) ^⑯ (⑮÷(⑭-⑫))	72	100.61	71	70	自主事業のコスト	5,703	94.2	6,055	5,351	
	利用者負担割合(%) (1-⑯)	28	98.47	29	30	人に係るコスト	13,909	96.5	14,415	16,169	
指定管理者収支差引 (⑮-⑬)	△ 1,760	130.66	△ 1,347	△ 2,536	施設経営における実質的な 収入(⑩-⑥)	10,190	95.0	10,721	10,495		
施設所管課	観光施設課			施設評価対象主管課	観光施設課						

施設基本情報シート

平成26年度

施設コード	170300-023(210)			施設用途別分類	文化施設				
施設名	旧松岡家長屋門			利用圏域別分類					
所在地(町名・番地)	長府宮の内町			施設運営形態	直営(一部委託を含む)				
開設年月日	平成12年4月1日			指定管理者					
財産区分	行政財産			指定管理期間					
設置根拠法令				外観					
設置条例					内部				
施設概要	江戸時代に長府藩医を務めた松岡家の長屋門で、文化財保護の見地から解体修理を行い、跡地と共に管理している。								
利用対象者	主に観光客及び地元住民								
土地情報	土地面積	44.96 m ²		(区分・単位)	平成26年度		平成25年度	平成24年度	
	うち市有面積	44.96 m ²			千円	前年度比%	千円	千円	
	うち借地面積	0.00 m ²			収入	市の収入計① (②+③+④)			
	駐車場の設置状況	無	0 台		施設使用料・負担金②				
建物情報	総延床面積	44.96 m ²		貸付料・目的外使用料③					
	占有面積(m ²)	44.96	借家面積(m ²)	0.00	その他収入④				
	階数(主たる建物)	地上1階		指定管理者の収入計 ⑤(⑥+⑦+⑧+⑨)					
	構造(主たる建物)	木造【3級】		指定管理料⑥					
	建築年(主たる建物)	平成12年		利用料金収入⑦					
	建物所有状況	市有物件		自主事業収入⑧					
	耐震対応(主たる建物)	対応済		その他収入⑨					
	劣化度点数	3.0	耐震対応率	1.0	収入合計⑩				
避難所指定の有無	無	屋内受入人数(人)	—	支出					
未利用スペース	0 m ²		市の支出計⑪ (指定管理料除く)				127	-	
利用情報	(区分・単位)	平成26年度		平成25年度	平成24年度				
		実績	前年比%						
	開館日数(日)	365	100.00	365	365	施設のコスト			
	利用者数(人)	—	—	—	—	工事請負費・修繕費⑫			
	利用コマ数	—		—		事業のコスト			
利用可能コマ数	—		—		人に係るコスト				
負担状況	市(市民)負担額⑮ (⑪-①+⑥-⑫)	—		—		指定管理者の支出計⑬			
	市(市民)負担割合(%)⑯ (⑮÷(⑭-⑫))	—		—		施設のコスト(修繕費含む)			
	利用者負担割合(%) (1-⑯)	—		—		自主事業以外のコスト			
指定管理者収支差引 (⑤-⑬)	-				自主事業のコスト				
					人に係るコスト				
					支出合計⑭				
					127	-			
					施設経営における実質的な 収入(⑩-⑥)				
						-			

施設所管課	道路課	施設評価対象主管課	道路課
-------	-----	-----------	-----



施設コード	511200-001(800)			施設用途別分類	文化施設					
施設名	日清講和記念館			利用圏域別分類						
所在地(町名・番地)	阿弥陀寺町4-3			施設運営形態	直営(一部委託を含む)					
開設年月日	昭和12年6月9日			指定管理者						
財産区分	行政財産			指定管理期間						
設置根拠法令				外観						
設置条例					内部					
施設概要	<p>明治28年(1895)年春に行われた日清講和会議と、下関条約と呼ばれる講和条約の歴史的意義を後世に伝えるために講和会議の舞台となった春帆楼の隣接地に開館したもの。館内には講和会議の部屋を再現し、会議で使用された調度品や伊藤博文・李鴻章の遺墨などを展示している。</p>									
利用対象者	利用制限なし(市民、観光客など)									
土地情報	土地面積	458.42 m ²		(区分・単位)	平成26年度		平成25年度	平成24年度		
	うち市有面積	458.42 m ²			千円	前年度比%	千円	千円		
	うち借地面積	0.00 m ²			収入	市の収入計①(②+③+④)				
	駐車場の設置状況	無	0 台		施設使用料・負担金②					
建物情報	総延床面積	190.66 m ²		貸付料・目的外使用料③	-					
	占有面積(m ²)	190.66	借家面積(m ²)	0.00	その他収入④					
	階数(主たる建物)	地上1階 地下1階		指定管理者の収入計⑤(⑥+⑦+⑧+⑨)						
	構造(主たる建物)	鉄筋コンクリート【1級】		指定管理料⑥						
	建築年(主たる建物)	昭和12年		利用料金収入⑦						
	建物所有状況	市有物件		自主事業収入⑧						
	耐震対応(主たる建物)	未対応		その他収入⑨						
	劣化度点数	3.0	耐震対応率	0.0	収入合計⑩					
	避難所指定の有無	無	屋内受入人数(人)	-	支出	市の支出計⑪(指定管理料除く)				
未利用スペース	0 m ²		施設のコスト				1,349	72.0	1,874	1,069
利用情報	(区分・単位)	平成26年度		平成25年度	平成24年度					
		実績	前年比%							
	開館日数(日)	365	100.00	365	365	工事請負費・修繕費⑫				
	利用者数(人)	42,523	310.52	13,694	16,233	事業のコスト				
	利用コマ数	-	-	-	-	人に係るコスト				
負担状況	市(市民)負担額⑮(⑪-①+⑥-⑫)	1,349	71.99	1,874	1,069	指定管理者の支出計⑬				
	市(市民)負担割合(%)⑯(⑮÷(⑭-⑫))	100	100.00	100	100	施設のコスト(修繕費含む)				
	利用者負担割合(%)⑰(①-⑯)	-	-	-	-	自主事業以外のコスト				
		-	-	-	-	自主事業のコスト				
		-	-	-	-	人に係るコスト				
指定管理者収支差引(⑮-⑬)	-	-	-	-	支出合計⑭					
	-	-	-	-	1,349	66.8	2,019	1,069		
	-	-	-	-	施設経営における実質的な収入(⑩-⑥)					

施設所管課	文化財保護課	施設評価対象主管課	文化財保護課
-------	--------	-----------	--------

施設基本情報シート

平成26年度

施設コード	511200-003(801)			施設用途別分類	文化施設					
施設名	長府藩侍屋敷長屋			利用圏域別分類						
所在地(町名・番地)	長府侍町一丁目1-1			施設運営形態	直営(一部委託を含む)					
開設年月日	平成2年4月1日			指定管理者						
財産区分	行政財産			指定管理期間						
設置根拠法令				外観						
設置条例					内部					
施設概要	下関市指定有形文化財(建造物)の建物を、その保護のため、昭和62年(1987)に1,400千円で公有化。整備のうえ、市民等に無料で公開している。									
利用対象者	市民、観光客									
土地情報	土地面積	400.07 m ²		(区分・単位)	平成26年度		平成25年度	平成24年度		
	うち市有面積	400.07 m ²			千円	前年度比%	千円	千円		
	うち借地面積	0.00 m ²			収入	市の収入計① (②+③+④)				
	駐車場の設置状況	無	0 台		施設使用料・負担金②					
建物情報	総延床面積	61.76 m ²		貸付料・目的外使用料③						
	占有面積(m ²)	61.76	借家面積(m ²)	0.00	その他収入④					
	階数(主たる建物)	地上1階		指定管理者の収入計 ⑤(⑥+⑦+⑧+⑨)						
	構造(主たる建物)	木造【3級】		指定管理料⑥						
	建築年(主たる建物)	昭和60年		利用料金収入⑦						
	建物所有状況	市有物件		自主事業収入⑧						
	耐震対応(主たる建物)	対応済		その他収入⑨						
	劣化度点数	3.0	耐震対応率	1.0	収入合計⑩					
避難所指定の有無	無	屋内受入人数(人)	—	支出						
未利用スペース	0 m ²		市の支出計⑪ (指定管理料除く)				816	97.5	837	1,287
利用情報	(区分・単位)	平成26年度		平成25年度	平成24年度					
		実績	前年比%							
	開館日数(日)	359	100.28	358	358	施設のコスト				
	利用者数(人)	4,408	82.21	5,362	5,402	工事請負費・修繕費⑫				
	利用コマ数	—		事業のコスト						
負担状況	市(市民)負担額⑮ (⑪-①+⑥-⑫)	816	98.43	829	1,287	人に係るコスト				
	市(市民)負担割合(%)⑯ (⑮÷(⑭-⑫))	100	100.00	100	100	指定管理者の支出計⑬				
	利用者負担割合(%) (1-⑯)	—		施設のコスト(修繕費含む)						
		—		自主事業以外のコスト						
指定管理者収支差引 (⑤-⑬)	—		自主事業のコスト							
	—		人に係るコスト							
	—		支出合計⑭				816	97.5	837	1,287
	—		施設経営における実質的な 収入(⑩-⑥)							
施設所管課	文化財保護課			施設評価対象主管課	文化財保護課					

施設コード	511200-009(804)			施設用途別分類	文化施設					
施設名	旧下関英国領事館			利用圏域別分類						
所在地(町名・番地)	唐戸町4-11			施設運営形態	指定管理者					
開設年月日	平成1年4月1日			指定管理者	株式会社ブランドゥ					
財産区分	行政財産			指定管理期間	平成26年7月18日～平成29年3月31日					
設置根拠法令				外観						
設置条例	重要文化財旧下関英国領事館の設置に関する条例				内部					
施設概要	1906年(明治39年)に下関英国領事館として建築された建物を、1954年(昭和29年)に英国より300万円で購入。土地は、明治期より下関市が所有。平成11年5月13日に重要文化財(建造物)に指定された。平成20年度より保存修理工事を実施し、完了。平成26年7月18日以降は、貴重な国民的財産の適切な維持管理、次代への継承とともに、当館の公開、市民・観光客などに学術的な価値を広く普及し、文化財を活用した地域づくりを促進することを目的に、指定管理者による施設管理・運営を実施している。									
利用対象者	市民、観光客									
土地情報	土地面積	558.03 m ²			(区分・単位)	平成26年度		平成25年度	平成24年度	
	うち市有面積	558.03 m ²				千円	前年度比%	千円	千円	
	うち借地面積	0.00 m ²								
	駐車場の設置状況	無	0 台							
建物情報	総延床面積	385.85 m ²			収入	市の収入計①(②+③+④)				
	占有面積(m ²)	385.85	借家面積(m ²)	0.00		428	-			
	階数(主たる建物)	地上2階				施設使用料・負担金②				
	構造(主たる建物)	煉瓦【2級】				貸付料・目的外使用料③				
	建築年(主たる建物)	明治39年				その他収入④				
	建物所有状況	市有物件				指定管理者の収入計⑤(⑥+⑦+⑧+⑨)				
	耐震対応(主たる建物)	対応済				指定管理料⑥				
	劣化度点数	0.0	耐震対応率	1.0		利用料金収入⑦				
	避難所指定の有無	無	屋内受入人数(人)	-		自主事業収入⑧				
	未利用スペース	0 m ²				その他収入⑨				
利用情報	(区分・単位)	平成26年度		平成25年度	平成24年度	収入合計⑩				
		実績	前年比%			52,346	-			
	開館日数(日)	225	-			支出				
	利用者数(人)	68,151	-	-		市の支出計⑪(指定管理料除く)				
	利用コマ数	438	-			12,778	7.2	177,331	186,829	
	利用可能コマ数	675	-			施設のコスト				
	負担状況	市(市民)負担額⑮(⑪-①+⑥-⑫)	26,416	44.25	59,699	39,829	工事請負費・修繕費⑫			
		市(市民)負担割合(%)⑯(⑮÷(⑭-⑫))	39	38.94	100	100	事業のコスト			
		利用者負担割合(%)⑰(1-⑯)	61	-			人に係るコスト			
		指定管理者収支差引⑳(⑤-⑬)	△ 3,137	-			指定管理者の支出計⑬			
					施設のコスト(修繕費含む)					
					自主事業以外のコスト					
					自主事業のコスト					
					人に係るコスト					
					支出合計⑭					
					施設経営における実質的な収入(⑩-⑥)					

施設所管課	文化財保護課	施設評価対象主管課	文化財保護課
-------	--------	-----------	--------