

施設基本情報シート

平成26年度

施設コード	030500-075(16)			施設用途別分類	その他施設				
施設名	向洋町倉庫			利用圏域別分類					
所在地(町名・番地)	向洋町一丁目5-1			施設運営形態	直営(一部委託を含む)				
開設年月日	平成24年4月1日			指定管理者					
財産区分	普通財産			指定管理期間					
設置根拠法令				外観					
設置条例					内部				
施設概要	中央病院(現市民病院)分室として利用していた建物を平成24年度から向洋町倉庫として管理し、一部貸付を行っている。								
利用対象者									
土地情報	土地面積	6,432.65 m ²		(区分・単位)	平成26年度		平成25年度	平成24年度	
	うち市有面積	6,432.65 m ²			千円	前年度比%	千円	千円	
	うち借地面積	0.00 m ²			収入	市の収入計① (②+③+④)			
	駐車場の設置状況	無	0 台		603	60.8	992	1,018	
建物情報	総延床面積	1162.66 m ²		支出	市の支出計⑪ (指定管理料除く)				
	占有面積(m ²)	1,162.66	借家面積(m ²)	0.00	815	61.2	1,332	1,199	
	階数(主たる建物)	地上2階		施設のコスト	644	80.1	804	890	
	構造(主たる建物)	鉄筋コンクリート【1級】		工事請負費・修繕費⑫	171	32.4	528	309	
	建築年(主たる建物)	昭和37年		事業のコスト	-				
	建物所有状況	市有物件		人に係るコスト	-				
	耐震対応(主たる建物)	-		指定管理者の支出計⑬	-				
	劣化度点数	3.3	耐震対応率	0.0	施設のコスト(修繕費含む)	-			
	避難所指定の有無	無	屋内受入人数(人)	-	自主事業以外のコスト	-			
	未利用スペース	0 m ²		自主事業のコスト	-				
利用情報	(区分・単位)	平成26年度		人に係るコスト	-				
		実績	前年比%	平成25年度	平成24年度	支出合計⑭			
	開館日数(日)	-	-	-	-	815	61.2	1,332	1,199
	利用者数(人)	-	-	-	-	施設経営における実質的な収入(⑩-⑥)			
負担状況	市(市民)負担額⑮ (⑪-①+⑥-⑫)	41	△ 21.81	△ 188	△ 128				
	市(市民)負担割合(%)⑯ (⑮÷(⑭-⑫))	6	△ 27.23	△ 23	△ 14				
	利用者負担割合(%) (1-⑯)	94	93.63	100	100				
指定管理者収支差引 (⑤-⑬)	-								
施設所管課	管財課			施設評価対象主管課	管財課				

施設基本情報シート

平成26年度

施設コード	030500-076(17)			施設用途別分類	その他施設				
施設名	椋野町倉庫			利用圏域別分類					
所在地(町名・番地)	椋野町二丁目29-7			施設運営形態	直営(一部委託を含む)				
開設年月日	平成18年11月30日			指定管理者					
財産区分	行政財産			指定管理期間					
設置根拠法令				外観					
設置条例					内部				
施設概要	不足する倉庫を確保するため設置								
利用対象者	職員								
土地情報	土地面積	459.44 m ²		(区分・単位)	平成26年度		平成25年度	平成24年度	
	うち市有面積	459.44 m ²			千円	前年度比%	千円	千円	
	うち借地面積	0.00 m ²			収入	市の収入計① (②+③+④)			
	駐車場の設置状況	有	4台		施設使用料・負担金②				
建物情報	総延床面積	242.06 m ²		支出	市の支出計⑪ (指定管理料除く)				
	占有面積(m ²)	242.06	借家面積(m ²)	0.00	施設のコスト				
	階数(主たる建物)	地上2階		工事請負費・修繕費⑫					
	構造(主たる建物)	軽量鉄骨(H形は除く)【2級】		事業のコスト					
	建築年(主たる建物)	平成18年		人に係るコスト					
	建物所有状況			指定管理者の支出計⑬					
	耐震対応(主たる建物)	対応済		施設のコスト(修繕費含む)					
	劣化度点数	0.0	耐震対応率	1.0	自主事業以外のコスト				
避難所指定の有無	無	屋内受入人数(人)	—	自主事業のコスト					
未利用スペース	0 m ²		人に係るコスト						
利用情報	(区分・単位)	平成26年度		平成25年度	平成24年度	支出合計⑭			
		実績	前年比%			千円	前年度比%	千円	
	開館日数(日)	—		—	—	施設経営における実質的な収入(⑩-⑥)			
	利用者数(人)	—	—	—	—				
負担状況	利用コマ数	—							
	利用可能コマ数	—							
	市(市民)負担額⑮ (⑪-①+⑥-⑫)	4	8.89	45	4				
市(市民)負担割合(%)⑯ (⑮÷(⑭-⑫))	100	100.00	100	100					
利用者負担割合(%) (1-⑯)	—								
指定管理者収支差引 (⑤-⑬)	—								
施設所管課	管財課			施設評価対象主管課	管財課				

施設基本情報シート

平成26年度

施設コード	070200-001(25)			施設用途別分類	その他施設						
施設名	防災資機材備蓄センター			利用圏域別分類							
所在地(町名・番地)	彦島迫町六丁目			施設運営形態	直営(一部委託を含む)						
開設年月日	平成18年4月1日			指定管理者							
財産区分	行政財産			指定管理期間							
設置根拠法令				外観							
設置条例					内部						
施設概要	彦島有料道路の無料化に伴い、施設の有効活用と災害の発生に備えた防災資機材や食料などの備蓄を行い、避難所などの避難者・被災者に迅速に対処するための拠点施設として、山口県から施設を譲受したものの。										
利用対象者	下関市										
土地情報	土地面積	219.24 m ²			(区分・単位)	平成26年度		平成25年度	平成24年度		
	うち市有面積	0.00 m ²				千円	前年度比%	千円	千円		
	うち借地面積	219.24 m ²									
	駐車場の設置状況	有	5 台								
建物情報	総延床面積	219.24 m ²			収入	市の収入計①(②+③+④)					
	占有面積(m ²)	219.24	借家面積(m ²)	0.00		施設使用料・負担金②					
	階数(主たる建物)	地上1階				貸付料・目的外使用料③					
	構造(主たる建物)	鉄筋コンクリート【1級】				その他収入④					
	建築年(主たる建物)	昭和50年				指定管理者の収入計⑤(⑥+⑦+⑧+⑨)					
	建物所有状況	市有物件				指定管理料⑥					
	耐震対応(主たる建物)	未対応				利用料金収入⑦					
	劣化度数	6.0	耐震対応率	0.0		自主事業収入⑧					
	避難所指定の有無	無	屋内受入人数(人)	—		その他収入⑨					
未利用スペース	0 m ²			支出	収入合計⑩						
(区分・単位)	平成26年度		平成25年度		平成24年度	市の支出計⑪(指定管理料除く)					
	実績	前年比%				施設のコスト					
	365		100.00		365	366	工事請負費・修繕費⑫				
	365		100.00		365	366	事業のコスト				
開館日数(日)	365	100.00	365		366	人に係るコスト					
利用者数(人)	—	—	—		—	指定管理者の支出計⑬					
利用コマ数	—				施設のコスト(修繕費含む)						
利用可能コマ数	—				自主事業以外のコスト						
負担状況	市(市民)負担額⑮(⑪-①+⑥-⑫)		325	102.85	316	316	自主事業のコスト				
	市(市民)負担割合(%)⑯(⑮÷(⑭-⑫))		100	100.00	100	100	人に係るコスト				
	利用者負担割合(%)⑰(1-⑯)		—			支出合計⑭					
指定管理者収支差引(⑮-⑬)	—			施設経営における実質的な収入(⑩-⑥)							
施設所管課	防災安全課			施設評価対象主管課	防災安全課						

施設基本情報シート

平成26年度

施設コード	070500-021(26)			施設用途別分類	その他施設					
施設名	中六波倉庫			利用圏域別分類						
所在地(町名・番地)	長府中六波町8-12			施設運営形態	直営(一部委託を含む)					
開設年月日	昭和48年3月7日			指定管理者						
財産区分	普通財産			指定管理期間						
設置根拠法令				外観						
設置条例					内部					
施設概要	防火機庫として地区住民により活用されてきた。									
利用対象者	地区住民									
土地情報	土地面積	264.14 m ²			(区分・単位)	平成26年度		平成25年度	平成24年度	
	うち市有面積	264.14 m ²				千円	前年度比%	千円	千円	
	うち借地面積	0.00 m ²			収入	市の収入計① (②+③+④)		0.0	4	4
	駐車場の設置状況	無	0 台			施設使用料・負担金②		-		
建物情報	総延床面積	9.93 m ²			貸付料・目的外使用料③		0.0	4	4	
	占有面積(m ²)	9.93	借家面積(m ²)	0.00	その他収入④		-			
	階数(主たる建物)				指定管理者の収入計 ⑤(⑥+⑦+⑧+⑨)		-			
	構造(主たる建物)				指定管理料⑥		-			
	建築年(主たる建物)				利用料金収入⑦		-			
	建物所有状況	市有物件			自主事業収入⑧		-			
	耐震対応(主たる建物)	未対応			その他収入⑨		-			
	劣化度点数	0.0	耐震対応率	0.0	収入合計⑩		0.0	4	4	
	避難所指定の有無	無	屋内受入人数(人)	-	支出	市の支出計⑪ (指定管理料除く)		0.0	11	11
	未利用スペース	0 m ²				施設のコスト		0.0	11	
利用情報	(区分・単位)	平成26年度		平成25年度	平成24年度	工事請負費・修繕費⑫		-		11
		実績	前年比%			事業のコスト		-		
	開館日数(日)	365	100.00	365	365	人に係るコスト		-		
	利用者数(人)	-	-	-	-	指定管理者の支出計⑬		-		
	利用コマ数				施設のコスト(修繕費含む)		-			
負担状況	市(市民)負担額⑮ (⑪-①+⑥-⑫)	0.00		7	△ 4	自主事業以外のコスト		-		
	市(市民)負担割合(%)⑯ (⑮÷(⑭-⑫))	-		64	-	自主事業のコスト		-		
	利用者負担割合(%) (1-⑯)	-		36	-	人に係るコスト		-		
指定管理者収支差引 (⑤-⑬)	-			施設経営における実質的な 収入(⑩-⑥)		0.0	4	4		

施設所管課	人権・男女共同参画課	施設評価対象主管課	人権・男女共同参画課
-------	------------	-----------	------------

施設基本情報シート

平成26年度

施設コード	160300-022(130)			施設用途別分類	その他施設						
施設名	火の山パークウェイ管理事務所			利用圏域別分類							
所在地(町名・番地)	大字椋野			施設運営形態	直営(一部委託を含む)						
開設年月日	昭和48年3月1日			指定管理者							
財産区分	行政財産			指定管理期間							
設置根拠法令				外観							
設置条例					内部						
施設概要	火の山パークウェイが有料であった時代において、料金所職員が管理事務所として使用するため。※火の山パークウェイが平成18年4月1日から無料化されたことに伴い、現在は利用していない。										
利用対象者	現在は利用していない。										
土地情報	土地面積	28.88 m ²		(区分・単位)	平成26年度		平成25年度	平成24年度			
	うち市有面積	28.88 m ²			千円	前年度比%	千円	千円			
	うち借地面積	0.00 m ²		収入	市の収入計①(②+③+④)						
	駐車場の設置状況	無	0台		施設使用料・負担金②						
建物情報	総延床面積	28.88 m ²		貸付料・目的外使用料③							
	占有面積(m ²)	28.88	借家面積(m ²)	0.00	その他収入④						
	階数(主たる建物)	地上1階		指定管理者の収入計⑤(⑥+⑦+⑧+⑨)							
	構造(主たる建物)	軽量鉄骨(H形は除く)【2級】		指定管理料⑥							
	建築年(主たる建物)	昭和48年		利用料金収入⑦							
	建物所有状況	市有物件		自主事業収入⑧							
	耐震対応(主たる建物)	未対応		その他収入⑨							
	劣化度数	8.0	耐震対応率	0.0	収入合計⑩						
	避難所指定の有無	無	屋内受入人数(人)	—	支出						
	未利用スペース	29 m ²		市の支出計⑪(指定管理料除く)				8	100.0	8	8
利用情報	(区分・単位)	平成26年度		平成25年度	平成24年度						
		実績	前年比%								
	開館日数(日)		—								
	利用者数(人)	—	—	—							
	利用コマ数		—								
負担状況	市(市民)負担額⑮(⑪-①+⑥-⑫)	8	100.00	8	8						
	市(市民)負担割合(%)⑯(⑮÷(⑭-⑫))	100	100.00	100	100						
	利用者負担割合(%)⑰(1-⑯)		—								
	指定管理者収支差引⑱(⑤-⑬)		—								
				施設経営における実質的な収入(⑩-⑥)							
				支出合計⑭				8	100.0	8	8
				指定管理者の支出計⑬							
				施設のコスト(修繕費含む)							
				自主事業以外のコスト							
				自主事業のコスト							
				人に係るコスト							

施設所管課	観光施設課	施設評価対象主管課	観光施設課
-------	-------	-----------	-------

施設基本情報シート

平成26年度

施設コード	150100-011(179)			施設用途別分類	その他施設					
施設名	吉田錦町農機器保管施設			利用圏域別分類						
所在地(町名・番地)	大字吉田1473-3			施設運営形態	直営(一部委託を含む)					
開設年月日	昭和51年1月19日			指定管理者						
財産区分	普通財産			指定管理期間						
設置根拠法令				外観						
設置条例					内部					
施設概要	同和対策特別措置法に基づき、同和地区における経済力の培養、住民の生活の安定及び福祉の向上等に寄与することを目的に、従来、経済的、社会的に恵まれなかった同和地区の農林漁業経営の安定と農山漁民の生活水準の向上を図るために整備されたもの。									
利用対象者	吉田錦町生産組合									
土地情報	土地面積	727.79 m ²		(区分・単位)	平成26年度		平成25年度	平成24年度		
	うち市有面積	727.79 m ²			千円	前年度比%	千円	千円		
	うち借地面積	0.00 m ²			収入	市の収入計① (②+③+④)				
	駐車場の設置状況	無	0 台		施設使用料・負担金②					
建物情報	総延床面積	120.00 m ²		貸付料・目的外使用料③						
	占有面積(m ²)	120.00	借家面積(m ²)	0.00	その他収入④					
	階数(主たる建物)	地上1階		指定管理者の収入計 ⑤(⑥+⑦+⑧+⑨)						
	構造(主たる建物)	普通鉄骨【2級】		指定管理料⑥						
	建築年(主たる建物)	昭和51年		利用料金収入⑦						
	建物所有状況	市有物件		自主事業収入⑧						
	耐震対応(主たる建物)	未対応		その他収入⑨						
	劣化度点数	3.0	耐震対応率	0.0	収入合計⑩					
	避難所指定の有無	無	屋内受入人数(人)	—	支出				市の支出計⑪ (指定管理料除く)	
	未利用スペース	0 m ²		施設のコスト				2	100.0	2
利用情報	(区分・単位)	平成26年度		平成25年度	平成24年度	工事請負費・修繕費⑫				
		実績	前年比%			事業のコスト				
	開館日数(日)	365	100.00	365	365	人に係るコスト				
	利用者数(人)	—	—	—	—	指定管理者の支出計⑬				
	利用コマ数	—		施設のコスト(修繕費含む)						
負担状況	市(市民)負担額⑮ (⑪-①+⑥-⑫)	2	100.00	2	自主事業以外のコスト					
	市(市民)負担割合(%)⑯ (⑮÷(⑭-⑫))	100	100.00	100	自主事業のコスト					
	利用者負担割合(%) (1-⑯)	—		人に係るコスト						
指定管理者収支差引 (⑮-⑬)	—		支出合計⑭				2	100.0	2	
				施設経営における実質的な収入(⑩-⑥)						
施設所管課	農業振興課			施設評価対象主管課	農業振興課					

施設基本情報シート

平成26年度

施設コード	150300-002(180)			施設用途別分類	その他施設				
施設名	林業用倉庫			利用圏域別分類					
所在地(町名・番地)	大字形山7			施設運営形態	直営(一部委託を含む)				
開設年月日				指定管理者					
財産区分	行政財産			指定管理期間					
設置根拠法令				外観					
設置条例					内部				
施設概要	農林整備課の所有する保管倉庫								
利用対象者	対象なし								
土地情報	土地面積	816.00 m ²		(区分・単位)	平成26年度		平成25年度	平成24年度	
	うち市有面積	816.00 m ²			千円	前年度比%	千円	千円	
	うち借地面積	0.00 m ²			収入	市の収入計① (②+③+④)			
	駐車場の設置状況	有	5台		施設使用料・負担金②				
建物情報	総延床面積	20.44 m ²		支出	貸付料・目的外使用料③				
	占有面積(m ²)	20.44	借家面積(m ²)	0.00	その他収入④				
	階数(主たる建物)	地上1階		指定管理者の収入計 ⑤(⑥+⑦+⑧+⑨)					
	構造(主たる建物)	補強コンクリートブロック【1級】		指定管理料⑥					
	建築年(主たる建物)	昭和47年		利用料金収入⑦					
	建物所有状況	市有物件		自主事業収入⑧					
	耐震対応(主たる建物)	未対応		その他収入⑨					
	劣化度点数	0.0	耐震対応率	0.0	収入合計⑩				
避難所指定の有無	無	屋内受入人数(人)	—	市の支出計⑪ (指定管理料除く)					
未利用スペース	0 m ²		施設のコスト						
利用情報	(区分・単位)	平成26年度		平成25年度	平成24年度	工事請負費・修繕費⑫			
		実績	前年比%			事業のコスト			
	開館日数(日)	—		—	—	人に係るコスト			
	利用者数(人)	—	—	—	—	指定管理者の支出計⑬			
負担状況	利用コマ数	—		施設のコスト(修繕費含む)					
	利用可能コマ数	—		自主事業以外のコスト					
	市(市民)負担額⑮ (⑪-①+⑥-⑫)	—		自主事業のコスト					
	市(市民)負担割合(%)⑯ (⑮÷(⑭-⑫))	—		人に係るコスト					
指定管理者収支差引 (⑤-⑬)	—		支出合計⑭						
施設経営における実質的な 収入(⑩-⑭)	—								
施設所管課	農林整備課			施設評価対象主管課	農林整備課				

施設基本情報シート

平成26年度

施設コード	170300-019(206)			施設用途別分類	その他施設						
施設名	江下倉庫			利用圏域別分類							
所在地(町名・番地)	長府八幡町1-36			施設運営形態	直営(一部委託を含む)						
開設年月日	平成4年10月30日			指定管理者							
財産区分	行政財産			指定管理期間							
設置根拠法令				外観							
設置条例					内部						
施設概要	道路管理用資材置場										
利用対象者	職員のみ										
土地情報	土地面積	58.32 m ²		(区分・単位)	平成26年度		平成25年度	平成24年度			
	うち市有面積	58.32 m ²			千円	前年度比%	千円	千円			
	うち借地面積	0.00 m ²		収入	市の収入計① (②+③+④)						
	駐車場の設置状況	無	0 台		施設使用料・負担金②						
建物情報	総延床面積	58.32 m ²		支出	貸付料・目的外使用料③						
	占有面積(m ²)	58.32	借家面積(m ²)		0.00	その他収入④					
	階数(主たる建物)	地上1階			指定管理者の収入計 ⑤(⑥+⑦+⑧+⑨)						
	構造(主たる建物)	木造【3級】			指定管理料⑥						
	建築年(主たる建物)	昭和51年			利用料金収入⑦						
	建物所有状況	市有物件			自主事業収入⑧						
	耐震対応(主たる建物)	未対応			その他収入⑨						
	劣化度点数	2.0	耐震対応率		0.0	収入合計⑩					
避難所指定の有無	無	屋内受入人数(人)	—	市の支出計⑪ (指定管理料除く)							
未利用スペース	0 m ²			施設のコスト							
利用情報	(区分・単位)	平成26年度		実績	前年比%	平成25年度	平成24年度	工事請負費・修繕費⑫			
	開館日数(日)	—						事業のコスト			
	利用者数(人)	—	—	—	人に係るコスト						
	利用コマ数	—		指定管理者の支出計⑬							
負担状況	市(市民)負担額⑮ (⑪-①+⑥-⑫)	—		施設のコスト(修繕費含む)							
	市(市民)負担割合(%)⑯ (⑮÷(⑭-⑫))	—		自主事業以外のコスト							
	利用者負担割合(%) (1-⑯)	—		自主事業のコスト							
指定管理者収支差引 (⑤-⑬)	—		人に係るコスト								
				支出合計⑭							
				施設経営における実質的な 収入(⑩-⑭)							
施設所管課	道路課			施設評価対象主管課	道路課						

施設基本情報シート

平成26年度

施設コード	191000-001(298)			施設用途別分類	その他施設					
施設名	公園管理事務所			利用圏域別分類						
所在地(町名・番地)	金比羅町32-1			施設運営形態	直営(一部委託を含む)					
開設年月日	昭和56年3月25日			指定管理者						
財産区分	行政財産			指定管理期間						
設置根拠法令				外観						
設置条例					内部					
施設概要	倉庫・・・公園緑地行政に必要な文書・図面等の資料及び作業用品等を保管するため									
利用対象者										
土地情報	土地面積	157.00 m ²			(区分・単位)	平成26年度		平成25年度	平成24年度	
	うち市有面積	0.00 m ²				千円	前年度比%	千円	千円	
	うち借地面積	157.00 m ²				収入	市の収入計① (②+③+④)			
	駐車場の設置状況	無	0 台			施設使用料・負担金②	-			
建物情報	総延床面積	315.00 m ²			貸付料・目的外使用料③	-				
	占有面積(m ²)	315.00	借家面積(m ²)	0.00	その他収入④	-				
	階数(主たる建物)	地上2階			指定管理者の収入計 ⑤(⑥+⑦+⑧+⑨)	-				
	構造(主たる建物)	鉄筋コンクリート【1級】			指定管理料⑥	-				
	建築年(主たる建物)	昭和56年			利用料金収入⑦	-				
	建物所有状況				自主事業収入⑧	-				
	耐震対応(主たる建物)	-			その他収入⑨	-				
	劣化度点数	0.0	耐震対応率	0.0	収入合計⑩	-				
	避難所指定の有無	無	屋内受入人数(人)	-	支出	市の支出計⑪ (指定管理料除く)				
	未利用スペース	0 m ²			施設のコスト	60	100.0	60	58	
利用情報	(区分・単位)	平成26年度		平成25年度	工事請負費・修繕費⑫	-				
		実績	前年比%	平成24年度	事業のコスト	-				
	開館日数(日)	-	-	365	人に係るコスト	-				
	利用者数(人)	-	-	-	指定管理者の支出計⑬	-				
	利用コマ数	-	-	-	施設のコスト(修繕費含む)	-				
負担状況	市(市民)負担額⑮ (⑪-①+⑥-⑫)	60	100.00	60	58	自主事業以外のコスト	-			
	市(市民)負担割合(%)⑯ (⑮÷(⑭-⑫))	100	100.00	100	100	自主事業のコスト	-			
	利用者負担割合(%) (1-⑯)	-	-	-	-	人に係るコスト	-			
指定管理者収支差引 (⑤-⑬)	-	-	-	-	支出合計⑭	60	100.0	60	58	
				施設経営における実質的な収入(⑩-⑥)						

施設所管課	公園緑地課	施設評価対象主管課	公園緑地課
-------	-------	-----------	-------

施設基本情報シート

平成26年度

施設コード	191000-030(324)			施設用途別分類	その他施設					
施設名	公園管理事務所作業員詰所			利用圏域別分類						
所在地(町名・番地)	金比羅町32-1			施設運営形態	直営(一部委託を含む)					
開設年月日	昭和56年5月15日			指定管理者						
財産区分	行政財産			指定管理期間						
設置根拠法令				外観	 					
設置条例										
施設概要	倉庫・・・公園緑地行政に必要な文書・図面等の資料及び作業用品等を保管するため			内部						
利用対象者										
土地情報	土地面積	58.50 m ²		(区分・単位)	平成26年度		平成25年度	平成24年度		
	うち市有面積	58.50 m ²			千円	前年度比%	千円	千円		
	うち借地面積	0.00 m ²		収入	市の収入計① (②+③+④)					
	駐車場の設置状況	無	0 台		施設使用料・負担金②					
建物情報	総延床面積	58.50 m ²		貸付料・目的外使用料③						
	占有面積(m ²)	58.50	借家面積(m ²)	0.00	その他収入④					
	階数(主たる建物)	地上1階		指定管理者の収入計 ⑤(⑥+⑦+⑧+⑨)						
	構造(主たる建物)	軽量鉄骨(H形は除く)【2級】		指定管理料⑥						
	建築年(主たる建物)	昭和56年		利用料金収入⑦						
	建物所有状況			自主事業収入⑧						
	耐震対応(主たる建物)	-		その他収入⑨						
	劣化度点数	0.0	耐震対応率	0.0	収入合計⑩					
	避難所指定の有無	無	屋内受入人数(人)	-	支出					
未利用スペース	0 m ²		市の支出計⑪ (指定管理料除く)							
利用情報	(区分・単位)	平成26年度		平成25年度	平成24年度	施設のコスト				
		実績	前年比%			工事請負費・修繕費⑫				
	開館日数(日)	-	-	-	-	事業のコスト				
	利用者数(人)	-	-	-	-	人に係るコスト				
	利用コマ数	-	-	-	-	指定管理者の支出計⑬				
負担状況	市(市民)負担額⑮ (⑪-①+⑥-⑫)	-	-	-	-	施設のコスト(修繕費含む)				
	市(市民)負担割合(%)⑯ (⑮÷(⑭-⑫))	-	-	-	-	自主事業以外のコスト				
	利用者負担割合(%) (1-⑯)	-	-	-	-	自主事業のコスト				
		-	-	-	-	人に係るコスト				
指定管理者収支差引 (⑤-⑬)	-	-	-	-	支出合計⑭					
	-	-	-	-	施設経営における実質的な 収入(⑩-⑭)					

施設所管課	公園緑地課	施設評価対象主管課	公園緑地課
-------	-------	-----------	-------

施設基本情報シート

平成26年度

施設コード	310300-030(469)			施設用途別分類	その他施設				
施設名	備蓄倉庫			利用圏域別分類					
所在地(町名・番地)	菊川町大字田部734-1			施設運営形態	直営(一部委託を含む)				
開設年月日	平成7年3月30日			指定管理者					
財産区分	行政財産			指定管理期間					
設置根拠法令				外観					
設置条例					内部				
施設概要	防災資材等を保管するための倉庫								
利用対象者	総合支所職員								
土地情報	土地面積	98.75 m ²			(区分・単位)	平成26年度		平成25年度	平成24年度
	うち市有面積	98.75 m ²				千円	前年度比%	千円	千円
	うち借地面積	0.00 m ²			収入	市の収入計① (②+③+④)			
	駐車場の設置状況	無	0 台			施設使用料・負担金②			
建物情報	総延床面積	98.75 m ²			貸付料・目的外使用料③				
	占有面積(m ²)	98.75	借家面積(m ²)	0.00	その他収入④				
	階数(主たる建物)	地上2階			指定管理者の収入計 ⑤(⑥+⑦+⑧+⑨)				
	構造(主たる建物)	普通鉄骨【2級】			指定管理料⑥				
	建築年(主たる建物)	平成7年			利用料金収入⑦				
	建物所有状況	市有物件			自主事業収入⑧				
	耐震対応(主たる建物)	対応済			その他収入⑨				
	劣化度数	2.0	耐震対応率	1.0	収入合計⑩				
	避難所指定の有無	無	屋内受入人数(人)	—	支出	市の支出計⑪ (指定管理料除く)			
	未利用スペース	0 m ²				施設のコスト			
利用情報	(区分・単位)	平成26年度		平成25年度					
		実績	前年比%	年度					
	開館日数(日)	244	100.00	244	工事請負費・修繕費⑫				
	利用者数(人)	—	—	—	事業のコスト				
	利用コマ数	—			人に係るコスト				
負担状況	市(市民)負担額⑮ (⑪-①+⑥-⑫)	159	95.21	167	指定管理者の支出計⑬				
	市(市民)負担割合(%)⑯ (⑮÷(⑭-⑫))	100	100.00	100	施設のコスト(修繕費含む)				
	利用者負担割合(%) (1-⑯)	—			自主事業以外のコスト				
		—			自主事業のコスト				
		—			人に係るコスト				
指定管理者収支差引 (⑤-⑬)	—			支出合計⑭					
	—			159	95.2	167	168		
	—			施設経営における実質的な 収入(⑩-⑥)					
	—			—					

施設所管課	菊川地域政策課	施設評価対象主管課	菊川地域政策課
-------	---------	-----------	---------

施設基本情報シート

平成26年度

施設コード	310300-035(471)			施設用途別分類	その他施設					
施設名	水防倉庫			利用圏域別分類						
所在地(町名・番地)	菊川町大字田部734-1			施設運営形態	直営(一部委託を含む)					
開設年月日	昭和42年3月1日			指定管理者						
財産区分	行政財産			指定管理期間						
設置根拠法令				外観						
設置条例					内部					
施設概要	菊川総合支所の水防関係資材及び道路資材等を保管するための倉庫。									
利用対象者	菊川総合支所職員									
土地情報	土地面積	38.00 m ²		(区分・単位)	平成26年度		平成25年度	平成24年度		
	うち市有面積	38.00 m ²			千円	前年度比%	千円	千円		
	うち借地面積	0.00 m ²			収入	市の収入計① (②+③+④)				
	駐車場の設置状況	無	0 台		施設使用料・負担金②					
建物情報	総延床面積	38.00 m ²		貸付料・目的外使用料③						
	占有面積(m ²)	38.00	借家面積(m ²)	0.00	その他収入④					
	階数(主たる建物)	地上1階			指定管理者の収入計 ⑤(⑥+⑦+⑧+⑨)					
	構造(主たる建物)	普通鉄骨【2級】			指定管理料⑥					
	建築年(主たる建物)	昭和42年			利用料金収入⑦					
	建物所有状況	市有物件			自主事業収入⑧					
	耐震対応(主たる建物)	未対応			その他収入⑨					
	劣化度点数	4.0	耐震対応率	0.0	収入合計⑩					
避難所指定の有無	無	屋内受入人数(人)	—	支出				市の支出計⑪ (指定管理料除く)		
未利用スペース	0 m ²			施設のコスト						
利用情報	(区分・単位)	平成26年度		平成25年度	平成24年度	工事請負費・修繕費⑫				
		実績	前年比%			事業のコスト				
	開館日数(日)	244	100.00	244	245	人に係るコスト				
	利用者数(人)	—	—	—	—	指定管理者の支出計⑬				
負担状況	利用コマ数	—			施設のコスト(修繕費含む)					
	利用可能コマ数	—			自主事業以外のコスト					
	市(市民)負担額⑮ (⑪-①+⑥-⑫)	—			自主事業のコスト					
	市(市民)負担割合(%)⑯ (⑮÷(⑭-⑫))	—			人に係るコスト					
指定管理者収支差引 (⑤-⑬)	—			支出合計⑭						
指定管理者収支差引 (⑤-⑬)	—			施設経営における実質的な 収入(⑩-⑭)						
施設所管課	菊川地域政策課			施設評価対象主管課	菊川地域政策課					

施設基本情報シート

平成26年度

施設コード	310900-009(489)			施設用途別分類	その他施設				
施設名	不法投棄物収納庫			利用圏域別分類					
所在地(町名・番地)	菊川町大字田部734-1			施設運営形態	直営(一部委託を含む)				
開設年月日	平成17年2月13日			指定管理者					
財産区分	行政財産			指定管理期間					
設置根拠法令				外観					
設置条例					内部				
施設概要	直営で行っていた菊川町内の塵芥収集業務用の車両を収納保管していたが、平成25年度から塵芥収集業務を民間委託にしたため、不法投棄物の一時収納庫として活用している。								
利用対象者	市民生活課環境衛生係員								
土地情報	土地面積	0.00 m ²		(区分・単位)	平成26年度		平成25年度	平成24年度	
	うち市有面積	0.00 m ²			千円	前年度比%	千円	千円	
	うち借地面積	0.00 m ²							
	駐車場の設置状況	無	0 台						
建物情報	総延床面積	44.56 m ²		収入	市の収入計① (②+③+④)				
	占有面積(m ²)	44.56	借家面積(m ²)		0.00	施設使用料・負担金②			
	階数(主たる建物)	地上1階			貸付料・目的外使用料③				
	構造(主たる建物)	普通鉄骨【2級】			その他収入④				
	建築年(主たる建物)	平成11年			指定管理者の収入計 ⑤(⑥+⑦+⑧+⑨)				
	建物所有状況	市有物件			指定管理料⑥				
	耐震対応(主たる建物)	対応済			利用料金収入⑦				
	劣化度点数	0.0	耐震対応率		1.0	自主事業収入⑧			
	避難所指定の有無	無	屋内受入人数(人)		—	その他収入⑨			
	未利用スペース	0 m ²			収入合計⑩				
利用情報	(区分・単位)	平成26年度		支出	市の支出計⑪ (指定管理料除く)				
		実績	前年比%		平成25年度	平成24年度	施設のコスト		
	開館日数(日)		0.00		365	365	工事請負費・修繕費⑫		
	利用者数(人)	—	—		—	—	事業のコスト		
	利用コマ数	—			—		人に係るコスト		
負担状況	市(市民)負担額⑮ (⑪-①+⑥-⑫)	—		指定管理者の支出計⑬					
	市(市民)負担割合(%)⑯ (⑮÷(⑭-⑫))	—		施設のコスト(修繕費含む)					
	利用者負担割合(%) (1-⑯)	—		自主事業以外のコスト					
		—		—		自主事業のコスト			
指定管理者収支差引 (⑮-⑬)	—		—		人に係るコスト		支出合計⑭		
				施設経営における実質的な収入(⑩-⑥)					

施設所管課	菊川市民生活課	施設評価対象主管課	菊川市民生活課
-------	---------	-----------	---------

施設基本情報シート


平成26年度

施設コード	330300-031(523)			施設用途別分類	その他施設						
施設名	ホテル舟格納庫			利用圏域別分類							
所在地(町名・番地)	豊田町大字殿敷2092-1			施設運営形態	直営(一部委託を含む)						
開設年月日	平成19年4月1日			指定管理者							
財産区分	行政財産			指定管理期間							
設置根拠法令				外観							
設置条例					内部						
施設概要	ホテル舟を格納するために豊田町時代に建設された。3艘のホテル舟を格納。										
利用対象者	下関市										
土地情報	土地面積	1,070.82 m ²			(区分・単位)	平成26年度		平成25年度	平成24年度		
	うち市有面積	1,070.82 m ²				千円	前年度比%	千円	千円		
	うち借地面積	0.00 m ²									
	駐車場の設置状況	無	0 台								
建物情報	総延床面積	210.66 m ²			収入	市の収入計① (②+③+④)					
	占有面積(m ²)	210.66	借家面積(m ²)	0.00		施設使用料・負担金②					
	階数(主たる建物)	地上1階				貸付料・目的外使用料③					
	構造(主たる建物)	普通鉄骨【2級】				その他収入④					
	建築年(主たる建物)	平成19年				指定管理者の収入計 ⑤(⑥+⑦+⑧+⑨)					
	建物所有状況	市有物件				指定管理料⑥					
	耐震対応(主たる建物)	対応済				利用料金収入⑦					
	劣化度点数	0.0	耐震対応率	1.0		自主事業収入⑧					
	避難所指定の有無	無	屋内受入人数(人)	—		その他収入⑨					
未利用スペース	0 m ²			支出	収入合計⑩						
(区分・単位)	平成26年度		平成25年度		平成24年度	市の支出計⑪ (指定管理料除く)					
	実績	前年比%				8	100.0	8	36		
	開館日数(日)		365		100.00	365	365	施設のコスト			
	利用者数(人)		—		—	—	—	8	100.0	8	11
	利用コマ数		—		—	—	—	工事請負費・修繕費⑫			
負担状況	市(市民)負担額⑮ (⑪-①+⑥-⑫)		8		100.00	8	11	事業のコスト			
	市(市民)負担割合(%)⑯ (⑮÷(⑭-⑫))		100		100.00	100	100	人に係るコスト			
	利用者負担割合(%) (1-⑯)		—		—	—	—	指定管理者の支出計⑬			
	指定管理者収支差引 (⑤-⑬)		—	—	—	—	施設のコスト(修繕費含む)				
施設所管課	豊田地域政策課			施設評価対象主管課	豊田地域政策課						
	市(市民)負担額⑮ (⑪-①+⑥-⑫)		8		100.00	8	11	自主事業以外のコスト			
	市(市民)負担割合(%)⑯ (⑮÷(⑭-⑫))		100		100.00	100	100	自主事業のコスト			
	利用者負担割合(%) (1-⑯)		—		—	—	—	人に係るコスト			
支出合計⑭		8	100.0	8	36	施設経営における実質的な 収入(⑩-⑥)					

施設所管課	豊田地域政策課	施設評価対象主管課	豊田地域政策課
-------	---------	-----------	---------

施設基本情報シート

平成26年度

施設コード	330300-047(530)			施設用途別分類	その他施設				
施設名	阿座上農機具倉庫			利用圏域別分類					
所在地(町名・番地)	豊田町大字阿座上446			施設運営形態	その他				
開設年月日	昭和56年1月6日			指定管理者					
財産区分	普通財産			指定管理期間					
設置根拠法令				外観					
設置条例					内部				
施設概要	農機具倉庫として同和地区環境改善福祉施設整備費(県費補助)により新築。								
利用対象者									
土地情報	土地面積	40.00 m ²			(区分・単位)	平成26年度		平成25年度	平成24年度
	うち市有面積	0.00 m ²				千円	前年度比%	千円	千円
	うち借地面積	40.00 m ²			収入	市の収入計①(②+③+④)			
	駐車場の設置状況	無	0台			施設使用料・負担金②			
建物情報	総延床面積	40.00 m ²			貸付料・目的外使用料③				
	占有面積(m ²)	40.00	借家面積(m ²)	0.00	その他収入④				
	階数(主たる建物)	地上1階			指定管理者の収入計⑤(⑥+⑦+⑧+⑨)				
	構造(主たる建物)	鉄骨H形鋼造【2級】			指定管理料⑥				
	建築年(主たる建物)	昭和51年			利用料金収入⑦				
	建物所有状況	市有物件			自主事業収入⑧				
	耐震対応(主たる建物)	未対応			その他収入⑨				
	劣化度点数	1.0	耐震対応率	0.0	収入合計⑩				
避難所指定の有無	無	屋内受入人数(人)	—	支出	市の支出計⑪(指定管理料除く)				
未利用スペース	0 m ²				施設のコスト				
利用情報	(区分・単位)	平成26年度		平成25年度	平成24年度	工事請負費・修繕費⑫			
		実績	前年比%			事業のコスト			
	開館日数(日)	365	100.00	365	366	人に係るコスト			
	利用者数(人)	—	—	—	—	指定管理者の支出計⑬			
負担状況	利用コマ数	—			施設のコスト(修繕費含む)				
	利用可能コマ数	—			自主事業以外のコスト				
	市(市民)負担額⑮(⑪-①+⑥-⑫)	—			自主事業のコスト				
	市(市民)負担割合(%)⑯(⑮÷(⑭-⑫))	—			人に係るコスト				
指定管理者収支差引(⑤-⑬)	—			支出合計⑭					
施設経営における実質的な収入(⑩-⑥)	—								

施設所管課	豊田地域政策課	施設評価対象主管課	豊田地域政策課
-------	---------	-----------	---------

施設基本情報シート

平成26年度

施設コード	330300-052(535)			施設用途別分類	その他施設				
施設名	宇内旧消防機庫			利用圏域別分類					
所在地(町名・番地)	豊田町大字宇内67			施設運営形態	その他				
開設年月日	昭和31年4月1日			指定管理者					
財産区分	普通財産			指定管理期間					
設置根拠法令				外観					
設置条例					内部				
施設概要	宇内地区の消防機庫として建設されたもの。機庫移転に伴い用途廃止。								
利用対象者	地域住民								
土地情報	土地面積	10.00 m ²		(区分・単位)	平成26年度		平成25年度	平成24年度	
	うち市有面積	0.00 m ²			千円	前年度比%	千円	千円	
	うち借地面積	10.00 m ²			収入	市の収入計① (②+③+④)		-	
	駐車場の設置状況	無	0 台		施設使用料・負担金②	-			
建物情報	総延床面積	10.00 m ²		貸付料・目的外使用料③	-				
	占有面積(m ²)	10.00	借家面積(m ²)	0.00	その他収入④	-			
	階数(主たる建物)	地上1階		指定管理者の収入計 ⑤(⑥+⑦+⑧+⑨)	-				
	構造(主たる建物)	木造【3級】		指定管理料⑥	-				
	建築年(主たる建物)	昭和31年		利用料金収入⑦	-				
	建物所有状況	市有物件		自主事業収入⑧	-				
	耐震対応(主たる建物)	未対応		その他収入⑨	-				
	劣化度点数	2.0	耐震対応率	0.0	収入合計⑩	-			
	避難所指定の有無	無	屋内受入人数(人)	-	支出	市の支出計⑪ (指定管理料除く)		-	
未利用スペース	10 m ²			施設のコスト	-				
利用情報	(区分・単位)	平成26年度		工事請負費・修繕費⑫	-				
		実績	前年比%	平成25年度	平成24年度	事業のコスト		-	
	開館日数(日)	-	-	-	-	人に係るコスト		-	
	利用者数(人)	-	-	-	-	指定管理者の支出計⑬		-	
負担状況	利用コマ数	-		施設のコスト(修繕費含む)	-				
	利用可能コマ数	-		自主事業以外のコスト	-				
	市(市民)負担額⑮ (⑪-①+⑥-⑫)	-		自主事業のコスト	-				
	市(市民)負担割合(%)⑯ (⑮÷(⑭-⑫))	-		人に係るコスト	-				
指定管理者収支差引 (⑤-⑬)	-		支出合計⑭	-					
	-		施設経営における実質的な 収入(⑩-⑭)	-					
利用者負担割合(%) (1-⑯)	-								

施設所管課	豊田地域政策課	施設評価対象主管課	豊田地域政策課
-------	---------	-----------	---------

施設基本情報シート

平成26年度

施設コード	330300-053(536)			施設用途別分類	その他施設				
施設名	大河内旧消防機庫			利用圏域別分類					
所在地(町名・番地)	豊田町大字大河内828-4			施設運営形態	その他				
開設年月日	昭和38年4月1日			指定管理者					
財産区分	普通財産			指定管理期間					
設置根拠法令				外観					
設置条例					内部				
施設概要	大河内地区の旧消防機庫。機庫移転に伴い用途廃止。								
利用対象者	地域住民								
土地情報	土地面積	24.00 m ²		(区分・単位)	平成26年度		平成25年度	平成24年度	
	うち市有面積	0.00 m ²			千円	前年度比%	千円	千円	
	うち借地面積	24.00 m ²		収入	市の収入計① (②+③+④)				
	駐車場の設置状況	無	0 台		施設使用料・負担金②				
建物情報	総延床面積	24.00 m ²		貸付料・目的外使用料③					
	占有面積(m ²)	24.00	借家面積(m ²)	0.00	その他収入④				
	階数(主たる建物)	地上1階		指定管理者の収入計 ⑤(⑥+⑦+⑧+⑨)					
	構造(主たる建物)	木造【3級】		指定管理料⑥					
	建築年(主たる建物)	昭和38年		利用料金収入⑦					
	建物所有状況	市有物件		自主事業収入⑧					
	耐震対応(主たる建物)	未対応		その他収入⑨					
	劣化度点数	1.0	耐震対応率	0.0	収入合計⑩				
避難所指定の有無	無	屋内受入人数(人)	—	支出	市の支出計⑪ (指定管理料除く)				1
未利用スペース	24 m ²		施設のコスト						
利用情報	(区分・単位)	平成26年度		平成25年度	平成24年度	工事請負費・修繕費⑫			
		実績	前年比%			事業のコスト			1
	開館日数(日)	—		人に係るコスト					
	利用者数(人)	—	—	—	指定管理者の支出計⑬				
負担状況	利用コマ数	—		施設のコスト(修繕費含む)					
	利用可能コマ数	—		自主事業以外のコスト					
	市(市民)負担額⑮ (⑪-①+⑥-⑫)	—		自主事業のコスト					
	市(市民)負担割合(%)⑯ (⑮÷(⑭-⑫))	—		人に係るコスト					
指定管理者収支差引 (⑤-⑬)	—		施設経営における実質的な 収入(⑩-⑥)						
利用者負担割合(%) (1-⑯)	—		支出合計⑭					1	

施設所管課	豊田地域政策課	施設評価対象主管課	豊田地域政策課
-------	---------	-----------	---------

施設基本情報シート

平成26年度

施設コード	330300-054(537)			施設用途別分類	その他施設				
施設名	一ノ瀬旧消防機庫			利用圏域別分類					
所在地(町名・番地)	豊田町大字殿敷595-1			施設運営形態	その他				
開設年月日	昭和32年4月1日			指定管理者					
財産区分	普通財産			指定管理期間					
設置根拠法令				外観	 				
設置条例									
施設概要	中ノ瀬地区の旧消防機庫。機庫移転に伴い用途廃止。			内部					
利用対象者	地域住民								
土地情報	土地面積	6.00 m ²		(区分・単位)	平成26年度		平成25年度	平成24年度	
	うち市有面積	0.00 m ²			千円	前年度比%	千円	千円	
	うち借地面積	6.00 m ²			収入	市の収入計① (②+③+④)			
	駐車場の設置状況	無	0 台		施設使用料・負担金②	-			
建物情報	総延床面積	6.00 m ²		貸付料・目的外使用料③	-				
	占有面積(m ²)	6.00	借家面積(m ²)	0.00	その他収入④	-			
	階数(主たる建物)	地上1階			指定管理者の収入計 ⑤(⑥+⑦+⑧+⑨)	-			
	構造(主たる建物)	木造【3級】			指定管理料⑥	-			
	建築年(主たる建物)	昭和32年			利用料金収入⑦	-			
	建物所有状況	市有物件			自主事業収入⑧	-			
	耐震対応(主たる建物)	未対応			その他収入⑨	-			
	劣化度点数	0.0	耐震対応率	0.0	収入合計⑩	-			
避難所指定の有無	無	屋内受入人数(人)	-	支出	市の支出計⑪ (指定管理料除く)				
未利用スペース	6 m ²			施設のコスト	-				
利用情報	(区分・単位)	平成26年度		工事請負費・修繕費⑫	-				
		実績	前年比%	平成25年度	平成24年度	事業のコスト			
	開館日数(日)	-	-	-	-	人に係るコスト			
	利用者数(人)	-	-	-	-	指定管理者の支出計⑬			
負担状況	利用コマ数	-			施設のコスト(修繕費含む)	-			
	利用可能コマ数	-			自主事業以外のコスト	-			
	市(市民)負担額⑮ (⑪-①+⑥-⑫)	-			自主事業のコスト	-			
	市(市民)負担割合(%)⑯ (⑮÷(⑭-⑫))	-			人に係るコスト	-			
指定管理者収支差引 (⑤-⑬)	-			支出合計⑭	-				
				施設経営における実質的な 収入(⑩-⑭)	-				
施設所管課	豊田地域政策課			施設評価対象主管課	豊田地域政策課				

施設基本情報シート

平成26年度

施設コード	330300-056(539)			施設用途別分類	その他施設					
施設名	旧山口県森林組合連合会			利用圏域別分類						
所在地(町名・番地)	豊田町大字中村815-4			施設運営形態	直営(一部委託を含む)					
開設年月日	平成16年4月1日			指定管理者						
財産区分	普通財産			指定管理期間						
設置根拠法令				外観						
設置条例					内部					
施設概要	旧町が山口県森林組合連合会より事務所・共販所の寄付を受けたもの。現在は倉庫として活用中。									
利用対象者	市職員									
土地情報	土地面積	5,157.00 m ²		(区分・単位)	平成26年度		平成25年度	平成24年度		
	うち市有面積	5,157.00 m ²			千円	前年度比%	千円	千円		
	うち借地面積	0.00 m ²								
	駐車場の設置状況	無	0 台							
建物情報	総延床面積	206.70 m ²		収入	市の収入計①(②+③+④)					
	占有面積(m ²)	206.70	借家面積(m ²)		0.00	施設使用料・負担金②				
	階数(主たる建物)	地上1階			貸付料・目的外使用料③					
	構造(主たる建物)	木造【3級】			その他収入④					
	建築年(主たる建物)	平成16年			指定管理者の収入計⑤(⑥+⑦+⑧+⑨)					
	建物所有状況	市有物件			指定管理料⑥					
	耐震対応(主たる建物)	対応済			利用料金収入⑦					
	劣化度点数	2.0	耐震対応率		1.0	自主事業収入⑧				
避難所指定の有無	無	屋内受入人数(人)	—	その他収入⑨						
未利用スペース	0 m ²		収入合計⑩							
利用情報	(区分・単位)	平成26年度		支出	市の支出計⑪(指定管理料除く)					
		実績	前年比%		平成25年度	平成24年度	施設のコスト			
	開館日数(日)	—	—		—	—	工事請負費・修繕費⑫			
	利用者数(人)	—	—		—	—	事業のコスト			
	利用コマ数	—	—		—	—	人に係るコスト			
負担状況	市(市民)負担額⑮(⑪-①+⑥-⑫)	—		指定管理者の支出計⑬						
	市(市民)負担割合(%)⑯(⑮÷(⑭-⑫))	—		施設のコスト(修繕費含む)						
	利用者負担割合(%)⑰(1-⑯)	—		自主事業以外のコスト						
		—		自主事業のコスト						
指定管理者収支差引(⑮-⑬)	—		人に係るコスト							
	—		支出合計⑭				6			
	—		施設経営における実質的な収入(⑩-⑥)							

施設所管課	豊田地域政策課	施設評価対象主管課	豊田地域政策課
-------	---------	-----------	---------

施設基本情報シート

平成26年度

施設コード	330300-066(547)			施設用途別分類	その他施設				
施設名	地吉旧消防機庫			利用圏域別分類					
所在地(町名・番地)	豊田町大字地吉216-1			施設運営形態	その他				
開設年月日	昭和28年8月1日			指定管理者					
財産区分	普通財産			指定管理期間					
設置根拠法令				外観	 				
設置条例									
施設概要	地吉地区の消防機庫として建設されたもの。消防団の統廃合により不要となったため用途廃止。現在は倉庫となっている。バス停留所待合室が隣接(併設?)されている。			内部					
利用対象者	地域住民								
土地情報	土地面積	13.40 m ²		(区分・単位)	平成26年度		平成25年度	平成24年度	
	うち市有面積	13.40 m ²			千円	前年度比%	千円	千円	
	うち借地面積	0.00 m ²			収入	市の収入計① (②+③+④)			
	駐車場の設置状況	無	0 台			施設使用料・負担金②			
建物情報	総延床面積	13.40 m ²		支出	貸付料・目的外使用料③				
	占有面積(m ²)	13.40	借家面積(m ²)		0.00	その他収入④			
	階数(主たる建物)	地上1階			指定管理者の収入計 ⑤(⑥+⑦+⑧+⑨)				
	構造(主たる建物)	木造【3級】			指定管理料⑥				
	建築年(主たる建物)	昭和28年			利用料金収入⑦				
	建物所有状況	市有物件			自主事業収入⑧				
	耐震対応(主たる建物)	未対応			その他収入⑨				
	劣化度点数	1.0	耐震対応率		0.0	収入合計⑩			
避難所指定の有無	無	屋内受入人数(人)	—	市	市の支出計⑪ (指定管理料除く)				
未利用スペース	13 m ²				施設のコスト				
(区分・単位)	平成26年度		平成25年度		平成24年度	工事請負費・修繕費⑫			
	実績	前年比%				事業のコスト			
	開館日数(日)	—				人に係るコスト			
	利用者数(人)	—	—		—	指定管理者の支出計⑬			
利用情報	利用コマ数	—			施設	施設のコスト(修繕費含む)			
	利用可能コマ数	—				自主事業以外のコスト			
	市(市民)負担額⑮ (⑪-①+⑥-⑫)	—		自主事業のコスト					
	市(市民)負担割合(%)⑯ (⑮÷(⑭-⑫))	—		人に係るコスト					
負担状況	利用者負担割合(%) (1-⑯)	—		支出合計⑭					
	指定管理者収支差引 (⑤-⑬)	—		施設経営における実質的な 収入(⑩-⑭)					
施設所管課	豊田地域政策課			施設評価対象主管課	豊田地域政策課				

施設基本情報シート

平成26年度

施設コード	330300-069(549)			施設用途別分類	その他施設				
施設名	豊田湖艇庫			利用圏域別分類					
所在地(町名・番地)	豊田町大字地吉39-1			施設運営形態	直営(一部委託を含む)				
開設年月日	昭和36年4月1日			指定管理者					
財産区分	行政財産			指定管理期間					
設置根拠法令				外観					
設置条例					内部				
施設概要	競技艇の保管庫								
利用対象者									
土地情報	土地面積	1,375.00 m ²		(区分・単位)	平成26年度		平成25年度	平成24年度	
	うち市有面積	1,375.00 m ²			千円	前年度比%	千円	千円	
	うち借地面積	0.00 m ²			収入	市の収入計① (②+③+④)			
	駐車場の設置状況	無	0 台		2 100.0 2 2				
建物情報	総延床面積	218.00 m ²		支出	施設使用料・負担金②				
	占有面積(m ²)	218.00	借家面積(m ²)	0.00	貸付料・目的外使用料③				
	階数(主たる建物)	地上2階		2 100.0 2 2					
	構造(主たる建物)	鉄筋コンクリート【1級】		その他収入④					
	建築年(主たる建物)	昭和36年		指定管理者の収入計 ⑤(⑥+⑦+⑧+⑨)					
	建物所有状況	市有物件		指定管理料⑥					
	耐震対応(主たる建物)	未対応		利用料金収入⑦					
	劣化度点数	1.0	耐震対応率	0.0	自主事業収入⑧				
避難所指定の有無	無	屋内受入人数(人)	—	その他収入⑨					
未利用スペース	0 m ²		収入合計⑩						
利用情報	(区分・単位)	平成26年度		平成25年度	平成24年度	支出			
		実績	前年比%			市の支出計⑪ (指定管理料除く)			
	開館日数(日)	365	100.00	365	365	67 100.0 67 67			
	利用者数(人)	—	—	—	—	施設のコスト			
	利用コマ数	—		7 100.0 7 7					
負担状況	市(市民)負担額⑮ (⑪-①+⑥-⑫)	65	100.00	65	65	工事請負費・修繕費⑫			
	市(市民)負担割合(%)⑯ (⑮÷(⑭-⑫))	97	100.00	97	97	事業のコスト			
	利用者負担割合(%) (1-⑯)	3	100.00	3	3	人に係るコスト			
	指定管理者収支差引 (⑤-⑬)	-		60 100.0 60 60					
施設経営における実質的な 収入(⑩-⑥)	-		支出合計⑭						
	-		67 100.0 67 67						
施設所管課	豊田地域政策課			施設評価対象主管課	豊田地域政策課				

施設基本情報シート

平成26年度

施設コード	350300-009(593)			施設用途別分類	その他施設				
施設名	イベント倉庫			利用圏域別分類					
所在地(町名・番地)	豊浦町大字川棚5718-1			施設運営形態	直営(一部委託を含む)				
開設年月日	平成12年3月28日			指定管理者					
財産区分	行政財産			指定管理期間					
設置根拠法令				外観					
設置条例					内部				
施設概要	催事等に使用する物品等を保管するため。								
利用対象者	市職員								
土地情報	土地面積	105.00 m ²			(区分・単位)	平成26年度		平成25年度	平成24年度
	うち市有面積	105.00 m ²				千円	前年度比%	千円	千円
	うち借地面積	0.00 m ²			収入	市の収入計① (②+③+④)			
	駐車場の設置状況	無	0 台			施設使用料・負担金②			
建物情報	総延床面積	105.00 m ²			貸付料・目的外使用料③				
	占有面積(m ²)	105.00	借家面積(m ²)	0.00	その他収入④				
	階数(主たる建物)	地上1階			指定管理者の収入計 ⑤(⑥+⑦+⑧+⑨)				
	構造(主たる建物)	軽量鉄骨(H形は除く)【2級】			指定管理料⑥				
	建築年(主たる建物)	平成12年			利用料金収入⑦				
	建物所有状況				自主事業収入⑧				
	耐震対応(主たる建物)	対応済			その他収入⑨				
	劣化度点数	0.0	耐震対応率	1.0	収入合計⑩				
	避難所指定の有無	無	屋内受入人数(人)	—	支出	市の支出計⑪ (指定管理料除く)			
未利用スペース	0 m ²			施設のコスト					
利用情報	(区分・単位)	平成26年度		平成25年度	平成24年度	工事請負費・修繕費⑫			
		実績	前年比%			事業のコスト			
	開館日数(日)	365	100.00	365	365	人に係るコスト			
	利用者数(人)	—	—	—	—	指定管理者の支出計⑬			
	利用コマ数	—			施設のコスト(修繕費含む)				
負担状況	市(市民)負担額⑮ (⑪-①+⑥-⑫)	1	—	—	自主事業以外のコスト				
	市(市民)負担割合(%)⑯ (⑮÷(⑭-⑫))	100	—	—	自主事業のコスト				
	利用者負担割合(%) (1-⑯)	—	—	—	人に係るコスト				
指定管理者収支差引 (⑤-⑬)	—			施設経営における実質的な 収入(⑩-⑥)					
支出合計⑭	1			—					

施設所管課	豊浦地域政策課	施設評価対象主管課	豊浦地域政策課
-------	---------	-----------	---------

施設基本情報シート

平成26年度

施設コード	350300-013(597)			施設用途別分類	その他施設							
施設名	金塚倉庫			利用圏域別分類								
所在地(町名・番地)	豊浦町大字川棚5541-2			施設運営形態	直営(一部委託を含む)							
開設年月日	昭和40年3月31日			指定管理者								
財産区分	普通財産			指定管理期間								
設置根拠法令				外観								
設置条例					内部							
施設概要	豊浦総合支所における、使用頻度の低い物品等を保管するため。											
利用対象者	豊浦総合支所職員											
土地情報	土地面積	580.98 m ²		(区分・単位)	平成26年度		平成25年度	平成24年度				
	うち市有面積	580.98 m ²			千円	前年度比%	千円	千円				
	うち借地面積	0.00 m ²			収入	市の収入計① (②+③+④)						
	駐車場の設置状況	無	0 台		施設使用料・負担金②							
建物情報	総延床面積	226.80 m ²		貸付料・目的外使用料③								
	占有面積(m ²)	226.80	借家面積(m ²)	0.00	その他収入④							
	階数(主たる建物)	地上2階		指定管理者の収入計 ⑤(⑥+⑦+⑧+⑨)								
	構造(主たる建物)	鉄筋コンクリート【1級】		指定管理料⑥								
	建築年(主たる建物)	昭和40年		利用料金収入⑦								
	建物所有状況	市有物件		自主事業収入⑧								
	耐震対応(主たる建物)	未対応		その他収入⑨								
	劣化度点数	2.0	耐震対応率	0.0	収入合計⑩							
避難所指定の有無	無	屋内受入人数(人)	—	支出								
未利用スペース	0 m ²		市の支出計⑪ (指定管理料除く)				1	100.0	1	1		
利用情報	(区分・単位)	平成26年度		平成25年度	平成24年度	施設のコスト			1	100.0	1	1
		実績	前年比%			工事請負費・修繕費⑫						
	開館日数(日)		—		366	事業のコスト						
	利用者数(人)	—	—	—	—	人に係るコスト						
	利用コマ数		—			指定管理者の支出計⑬						
負担状況	市(市民)負担額⑮ (⑪-①+⑥-⑫)	1	100.00	1	1	施設のコスト(修繕費含む)						
	市(市民)負担割合(%)⑯ (⑮÷(⑭-⑫))	100	100.00	100	100	自主事業以外のコスト						
	利用者負担割合(%) (1-⑯)		—			自主事業のコスト						
指定管理者収支差引 (⑤-⑬)		—			人に係るコスト							
				施設経営における実質的な収入(⑩-⑥)				1	100.0	1	1	

施設所管課	豊浦地域政策課	施設評価対象主管課	豊浦地域政策課
-------	---------	-----------	---------

施設基本情報シート

平成26年度

施設コード	370300-028(654)			施設用途別分類	その他施設					
施設名	旧栗野第一保育園			利用圏域別分類						
所在地(町名・番地)	豊北町大字栗野4865			施設運営形態	直営(一部委託を含む)					
開設年月日	昭和28年8月31日			指定管理者						
財産区分	普通財産			指定管理期間						
設置根拠法令				外観						
設置条例					内部					
施設概要	保育に欠けるその乳児及び幼児を入所させて保育するために設置。現在は倉庫として利用している。									
利用対象者	市職員									
土地情報	土地面積	1,397.39 m ²		(区分・単位)	平成26年度		平成25年度	平成24年度		
	うち市有面積	1,397.39 m ²			千円	前年度比%	千円	千円		
	うち借地面積	0.00 m ²			収入	市の収入計① (②+③+④)				
	駐車場の設置状況	有	20 台		施設使用料・負担金②					
建物情報	総延床面積	381.19 m ²		貸付料・目的外使用料③						
	占有面積(m ²)	381.19	借家面積(m ²)	0.00	その他収入④					
	階数(主たる建物)	地上1階		指定管理者の収入計 ⑤(⑥+⑦+⑧+⑨)						
	構造(主たる建物)	木造【3級】		指定管理料⑥						
	建築年(主たる建物)	昭和28年		利用料金収入⑦						
	建物所有状況	市有物件		自主事業収入⑧						
	耐震対応(主たる建物)	未対応		その他収入⑨						
	劣化度点数	4.5	耐震対応率	0.0	収入合計⑩					
避難所指定の有無	無	屋内受入人数(人)	—	支出						
未利用スペース	0 m ²		市の支出計⑪ (指定管理料除く)				9	90.0	10	11
利用情報	(区分・単位)	平成26年度		平成25年度	平成24年度					
		実績	前年比%							
	開館日数(日)	365	100.00	365	365	施設のコスト				
	利用者数(人)	—	—	—	—	工事請負費・修繕費⑫				
	利用コマ数	—		事業のコスト						
利用可能コマ数	—		人に係るコスト							
負担状況	市(市民)負担額⑮ (⑪-①+⑥-⑫)	9	90.00	10	11	指定管理者の支出計⑬				
	市(市民)負担割合(%)⑯ (⑮÷(⑭-⑫))	100	100.00	100	100	施設のコスト(修繕費含む)				
	利用者負担割合(%) (1-⑯)	—		自主事業以外のコスト						
指定管理者収支差引 (⑮-⑬)	—		自主事業のコスト							
			人に係るコスト							
			支出合計⑭				9	90.0	10	11
			施設経営における実質的な 収入(⑩-⑥)							

施設所管課	豊北地域政策課	施設評価対象主管課	豊北地域政策課
-------	---------	-----------	---------

施設基本情報シート

平成26年度

施設コード	370300-036(660)			施設用途別分類	その他施設						
施設名	阿川防災資材倉庫			利用圏域別分類							
所在地(町名・番地)	豊北町大字阿川652			施設運営形態	直営(一部委託を含む)						
開設年月日	昭和47年11月20日			指定管理者							
財産区分	行政財産			指定管理期間							
設置根拠法令				外観							
設置条例					内部						
施設概要	元の下関市消防団豊北方面隊阿川分団の消防機庫であり、防災関係の資材倉庫として使用										
利用対象者	市職員、消防署職員、消防団員										
土地情報	土地面積	23.24 m ²		(区分・単位)	平成26年度		平成25年度	平成24年度			
	うち市有面積	23.24 m ²			千円	前年度比%	千円	千円			
	うち借地面積	0.00 m ²			収入	市の収入計① (②+③+④)					
	駐車場の設置状況	無	0 台		施設使用料・負担金②						
建物情報	総延床面積	23.24 m ²		貸付料・目的外使用料③							
	占有面積(m ²)	23.24	借家面積(m ²)	0.00	その他収入④						
	階数(主たる建物)	地上2階		指定管理者の収入計 ⑤(⑥+⑦+⑧+⑨)							
	構造(主たる建物)	鉄筋コンクリート【2級】		指定管理料⑥							
	建築年(主たる建物)	平成3年		利用料金収入⑦							
	建物所有状況	市有物件		自主事業収入⑧							
	耐震対応(主たる建物)	対応済		その他収入⑨							
	劣化度点数	1.0	耐震対応率	1.0	収入合計⑩						
避難所指定の有無	無	屋内受入人数(人)	—	支出	市の支出計⑪ (指定管理料除く)						
未利用スペース	0 m ²		施設のコスト								
利用情報	(区分・単位)	平成26年度		平成25年度	平成24年度						
		実績	前年比%		工事請負費・修繕費⑫						
	開館日数(日)	365	100.00	365	365		事業のコスト				
	利用者数(人)	—	—	—	—		人に係るコスト				
	利用コマ数	—		指定管理者の支出計⑬							
負担状況	市(市民)負担額⑮ (⑪-①+⑥-⑫)	5	100.00	5	5		施設のコスト(修繕費含む)				
	市(市民)負担割合(%)⑯ (⑮÷(⑭-⑫))	100	100.00	100	100		自主事業以外のコスト				
	利用者負担割合(%) (1-⑯)	—		自主事業のコスト							
		—		人に係るコスト							
指定管理者収支差引 (⑤-⑬)	—		支出合計⑭					5	100.0	5	5
				施設経営における実質的な収入(⑩-⑥)					—		
施設所管課	豊北地域政策課			施設評価対象主管課	豊北地域政策課						

施設基本情報シート

平成26年度

施設コード	370300-037(661)			施設用途別分類	その他施設				
施設名	角島(五十新開倉庫)			利用圏域別分類					
所在地(町名・番地)	豊北町大字角島2311-8			施設運営形態	直営(一部委託を含む)				
開設年月日	平成6年12月27日			指定管理者					
財産区分	普通財産			指定管理期間					
設置根拠法令				外観					
設置条例					内部				
施設概要	平成6年に観光事業に使用するレンタル自転車を受納する倉庫として設置。現在はレンタル自転車は別の場所に移しているため、当該施設は物置として利用している。								
利用対象者	市職員								
土地情報	土地面積	182.00 m ²		(区分・単位)	平成26年度		平成25年度	平成24年度	
	うち市有面積	182.00 m ²			千円	前年度比%	千円	千円	
	うち借地面積	0.00 m ²			収入	市の収入計① (②+③+④)			
	駐車場の設置状況	有	1台		施設使用料・負担金②				
建物情報	総延床面積	19.44 m ²		貸付料・目的外使用料③	-				
	占有面積(m ²)	19.44	借家面積(m ²)	0.00	その他収入④				
	階数(主たる建物)	地上1階		指定管理者の収入計 ⑤(⑥+⑦+⑧+⑨)					
	構造(主たる建物)	木造【3級】		指定管理料⑥					
	建築年(主たる建物)	平成6年		利用料金収入⑦					
	建物所有状況	市有物件		自主事業収入⑧					
	耐震対応(主たる建物)	対応済		その他収入⑨					
	劣化度点数	0.0	耐震対応率	1.0	収入合計⑩				
	避難所指定の有無	無	屋内受入人数(人)	-	支出	市の支出計⑪ (指定管理料除く)			
	未利用スペース	0 m ²		施設のコスト					
利用情報	(区分・単位)	平成26年度		平成25年度	平成24年度				
		実績	前年比%						
	開館日数(日)	365	100.00	365	365	工事請負費・修繕費⑫			
	利用者数(人)	-	-	-	-	事業のコスト			
	利用コマ数	-	-	-	-	人に係るコスト			
負担状況	市(市民)負担額⑮ (⑪-①+⑥-⑫)	1	100.00	1	1	指定管理者の支出計⑬			
	市(市民)負担割合(%)⑯ (⑮÷(⑭-⑫))	100	100.00	100	100	施設のコスト(修繕費含む)			
	利用者負担割合(%) (1-⑯)	-	-	-	-	自主事業以外のコスト			
		-	-	-	-	自主事業のコスト			
		-	-	-	-	人に係るコスト			
指定管理者収支差引 (⑤-⑬)	-				支出合計⑭				
					1	100.0	1	1	
					施設経営における実質的な 収入(⑩-⑭)				
					-				

施設所管課	豊北地域政策課	施設評価対象主管課	豊北地域政策課
-------	---------	-----------	---------

施設基本情報シート

平成26年度

施設コード	370900-022(679)			施設用途別分類	その他施設					
施設名	旧田耕保育園			利用圏域別分類						
所在地(町名・番地)	豊北町大字田耕4295-1			施設運営形態	直営(一部委託を含む)					
開設年月日	平成21年4月1日			指定管理者						
財産区分	普通財産			指定管理期間						
設置根拠法令				外観						
設置条例					内部					
施設概要	豊北町内で平成21年4月1日に新たに幼保一体化施設1園が開設したことにより、廃園。									
利用対象者										
土地情報	土地面積	3,543.81 m ²		(区分・単位)	平成26年度		平成25年度	平成24年度		
	うち市有面積	3,543.81 m ²			千円	前年度比%	千円	千円		
	うち借地面積	0.00 m ²		収入	市の収入計① (②+③+④)		-			
	駐車場の設置状況	無	0 台		施設使用料・負担金②		-			
建物情報	総延床面積	383.60 m ²		貸付料・目的外使用料③		-				
	占有面積(m ²)	383.60	借家面積(m ²)	0.00	その他収入④		-			
	階数(主たる建物)	地上1階		指定管理者の収入計 ⑤(⑥+⑦+⑧+⑨)		-				
	構造(主たる建物)	鉄筋コンクリート【1級】		指定管理料⑥		-				
	建築年(主たる建物)	昭和62年		利用料金収入⑦		-				
	建物所有状況	市有物件		自主事業収入⑧		-				
	耐震対応(主たる建物)	対応済		その他収入⑨		-				
	劣化度点数	1.0	耐震対応率	1.0	収入合計⑩		-			
避難所指定の有無	無	屋内受入人数(人)	-	支出	市の支出計⑪ (指定管理料除く)		195	163.9	119	434
未利用スペース	0 m ²		施設のコスト		195	163.9	119	434		
利用情報	(区分・単位)	平成26年度		平成25年度	工事請負費・修繕費⑫		-			
		実績	前年比%		事業のコスト		-			
	開館日数(日)	-			人に係るコスト		-			
	利用者数(人)	-	-	-	指定管理者の支出計⑬		-			
負担状況	利用コマ数	-			施設のコスト(修繕費含む)		-			
	利用可能コマ数	-			自主事業以外のコスト		-			
	市(市民)負担額⑮ (⑪-①+⑥-⑫)	195	163.87	119	434	自主事業のコスト		-		
	市(市民)負担割合(%)⑯ (⑮÷(⑭-⑫))	100	100.00	100	100	人に係るコスト		-		
指定管理者収支差引 (⑤-⑬)	-				支出合計⑭		195	163.9	119	434
					施設経営における実質的な収入(⑩-⑥)					

施設所管課	豊北市民生活課	施設評価対象主管課	豊北市民生活課
-------	---------	-----------	---------

施設基本情報シート

平成26年度

施設コード	371100-009(686)			施設用途別分類	その他施設				
施設名	下関市豊北町滝部農機具倉庫			利用圏域別分類					
所在地(町名・番地)	豊北町大字滝部1746-1			施設運営形態	直営(一部委託を含む)				
開設年月日	平成24年4月1日			指定管理者					
財産区分	普通財産			指定管理期間					
設置根拠法令				外観					
設置条例					内部				
施設概要	社団法人豊北町ふるさと産業振興公社からの寄付により、建物(農機具倉庫)を取得								
利用対象者	有限会社ほうほくファーマーズサポート								
土地情報	土地面積	260.00 m ²		(区分・単位)	平成26年度		平成25年度	平成24年度	
	うち市有面積	0.00 m ²			千円	前年度比%	千円	千円	
	うち借地面積	260.00 m ²			収入	市の収入計① (②+③+④)			
	駐車場の設置状況	無	0 台		134	100.0	134	134	
建物情報	総延床面積	130.77 m ²		支出	市の支出計⑪ (指定管理料除く)				
	占有面積(m ²)	130.77	借家面積(m ²)	0.00	380	90.0	422	316	
	階数(主たる建物)	地上1階		施設のコスト	23	95.8	24	27	
	構造(主たる建物)	鉄骨H形鋼造【2級】		工事請負費・修繕費⑫	-				
	建築年(主たる建物)	平成5年		事業のコスト	-				
	建物所有状況	市有物件		人に係るコスト	357	89.7	398	289	
	耐震対応(主たる建物)	対応済		指定管理者の支出計⑬	-				
	劣化度点数	0.0	耐震対応率	1.0	施設のコスト(修繕費含む)	-			
	避難所指定の有無	無	屋内受入人数(人)	-	自主事業以外のコスト	-			
	未利用スペース	0 m ²		自主事業のコスト	-				
利用情報	(区分・単位)	平成26年度		人に係るコスト	-				
		実績	前年比%	平成25年度	平成24年度	支出合計⑭			
	開館日数(日)	-	-	-	-	380	90.0	422	316
	利用者数(人)	-	-	-	-	134	100.0	134	134
負担状況	市(市民)負担額⑮ (⑪-①+⑥-⑫)	246	85.42	288	182	施設経営における実質的な 収入(⑩-⑥)			
	市(市民)負担割合(%)⑯ (⑮÷(⑭-⑫))	65	94.86	68	58	134	100.0	134	134
	利用者負担割合(%) (1-⑯)	35	111.05	32	42				
指定管理者収支差引 (⑤-⑬)	-								
施設所管課	豊北農林水産課			施設評価対象主管課	豊北農林水産課				

施設基本情報シート

平成26年度

施設コード	371100-010(687)			施設用途別分類	その他施設					
施設名	旧八城運動広場集会所			利用圏域別分類						
所在地(町名・番地)	豊北町大字北宇賀129-3			施設運営形態	直営(一部委託を含む)					
開設年月日	平成4年3月31日			指定管理者						
財産区分	普通財産			指定管理期間						
設置根拠法令				外観						
設置条例					内部					
施設概要	自治会が行う行事及び活動に用いる用具類を保管する。									
利用対象者	一般市民(上畑自治会、下畑自治会)									
土地情報	土地面積	3,777.00 m ²		(区分・単位)	平成26年度		平成25年度	平成24年度		
	うち市有面積	0.00 m ²			千円	前年度比%	千円	千円		
	うち借地面積	3,777.00 m ²								
	駐車場の設置状況	無	0 台							
建物情報	総延床面積	92.11 m ²		収入	市の収入計①(②+③+④)					
	占有面積(m ²)	92.11	借家面積(m ²)		0.00	施設使用料・負担金②				
	階数(主たる建物)	地上1階			貸付料・目的外使用料③					
	構造(主たる建物)	木造【3級】			その他収入④					
	建築年(主たる建物)	平成4年			指定管理者の収入計⑤(⑥+⑦+⑧+⑨)					
	建物所有状況	市有物件			指定管理料⑥					
	耐震対応(主たる建物)	対応済			利用料金収入⑦					
	劣化度点数	1.0	耐震対応率		1.0	自主事業収入⑧				
避難所指定の有無	無	屋内受入人数(人)	—	その他収入⑨						
未利用スペース	0 m ²		収入合計⑩							
利用情報	(区分・単位)	平成26年度		支出	市の支出計⑪(指定管理料除く)					
		実績	前年比%		平成25年度	平成24年度				
	開館日数(日)	—			施設のコスト					
	利用者数(人)	—	—		—	—				
利用コマ数	—		工事請負費・修繕費⑫							
利用可能コマ数	—		事業のコスト							
負担状況	市(市民)負担額⑮(⑪-①+⑥-⑫)	361	89.80	402	293					
	市(市民)負担割合(%)⑯(⑮÷(⑭-⑫))	100	100.00	100	100					
	利用者負担割合(%) (1-⑯)	—		人に係るコスト						
	指定管理者収支差引(⑤-⑬)	—		支出合計⑭				361	89.8	402
				施設経営における実質的な収入(⑩-⑥)						
施設所管課	豊北農林水産課			施設評価対象主管課	豊北農林水産課					



施設基本情報シート

平成26年度

施設コード	511000-040(796)			施設用途別分類	その他施設				
施設名	倉庫(スカウトの家)			利用圏域別分類					
所在地(町名・番地)	三河町8-16			施設運営形態	直営(一部委託を含む)				
開設年月日	昭和59年3月24日			指定管理者					
財産区分	普通財産			指定管理期間					
設置根拠法令				外観					
設置条例					内部				
施設概要	<p>下関市がボーイスカウト役員からスカウトの家建設のための土地の寄付を受け、竣工後土地を無償賃貸借契約している。1983年度に擁壁工事を行う際に地下式収納倉庫を併せて建設。現在、スカウト活動に関わる備品の管理・保管等に使用。</p>								
利用対象者	下関ボーイスカウト関係者								
土地情報	土地面積	315.38 m ²		(区分・単位)	平成26年度		平成25年度	平成24年度	
	うち市有面積	315.38 m ²			千円	前年度比%	千円	千円	
	うち借地面積	0.00 m ²			収入	市の収入計① (②+③+④)			
	駐車場の設置状況	無	0 台		施設使用料・負担金②				
建物情報	総延床面積	18.00 m ²		貸付料・目的外使用料③					
	占有面積(m ²)	18.00	借家面積(m ²)	0.00	その他収入④				
	階数(主たる建物)	地上1階		指定管理者の収入計 ⑤(⑥+⑦+⑧+⑨)					
	構造(主たる建物)	鉄筋コンクリート【1級】		指定管理料⑥					
	建築年(主たる建物)	昭和59年		利用料金収入⑦					
	建物所有状況	市有物件		自主事業収入⑧					
	耐震対応(主たる建物)	対応済		その他収入⑨					
	劣化度点数	0.0	耐震対応率	1.0	収入合計⑩				
	避難所指定の有無	無	屋内受入人数(人)	—	支出				
	未利用スペース	0 m ²		市の支出計⑪ (指定管理料除く)					
利用情報	(区分・単位)	平成26年度		平成25年度	平成24年度	施設のコスト			
		実績	前年比%			工事請負費・修繕費⑫			
	開館日数(日)		—		365	事業のコスト			
	利用者数(人)	—	—	—	—	人に係るコスト			
	利用コマ数		—			指定管理者の支出計⑬			
負担状況	市(市民)負担額⑮ (⑪-①+⑥-⑫)		—			施設のコスト(修繕費含む)			
	市(市民)負担割合(%)⑯ (⑮÷(⑭-⑫))	—	—	—	—	自主事業以外のコスト			
	利用者負担割合(%) (1-⑯)	—	—	—	—	自主事業のコスト			
	指定管理者収支差引 (⑤-⑬)		—			人に係るコスト			
				支出合計⑭					
				施設経営における実質的な 収入(⑩-⑥)					

施設所管課	生涯学習課	施設評価対象主管課	生涯学習課
-------	-------	-----------	-------

施設コード	511200-005(802)			施設用途別分類	その他施設					
施設名	下関市安岡考古資料室			利用圏域別分類						
所在地(町名・番地)	安岡本町二丁目9-1			施設運営形態	直営(一部委託を含む)					
開設年月日	平成7年5月11日			指定管理者						
財産区分	行政財産			指定管理期間						
設置根拠法令				外観						
設置条例					内部					
施設概要	<p>建物は昭和10年竣工の旧安岡村役場。1970年代の綾羅木郷台地遺跡の調査・保護作業の実施に伴い、郷台地資料館として活用され、その後安岡考古資料室として、下関市教育委員会の埋蔵文化財調査業務の実施施設として利用。一部は、資料展示施設として公開された。平成7年5月の市立考古博物館の開館とともに、業務拠点は、考古博物館に引き継がれ、発掘調査機材等の保管収納施設を主たる目的として利用され、現在に至る。</p>									
利用対象者	下関市教育委員会教育部文化財保護課(一般開放無)									
土地情報	土地面積	1,999.45 m ²		(区分・単位)	平成26年度		平成25年度	平成24年度		
	うち市有面積	1,999.45 m ²			千円	前年度比%	千円	千円		
	うち借地面積	0.00 m ²								
	駐車場の設置状況	有	10 台							
建物情報	総延床面積	736.36 m ²		収入	市の収入計①(②+③+④)					
	占有面積(m ²)	736.36	借家面積(m ²)		0.00	施設使用料・負担金②				
	階数(主たる建物)	地上2階			貸付料・目的外使用料③					
	構造(主たる建物)	鉄筋コンクリート【2級】			その他収入④					
	建築年(主たる建物)	昭和10年			指定管理者の収入計⑤(⑥+⑦+⑧+⑨)					
	建物所有状況	市有物件			指定管理料⑥					
	耐震対応(主たる建物)	未対応			利用料金収入⑦					
	劣化度点数	7.3	耐震対応率		0.0	自主事業収入⑧				
	避難所指定の有無	無	屋内受入人数(人)		—	その他収入⑨				
	未利用スペース	0 m ²			収入合計⑩					
利用情報	(区分・単位)	平成26年度		支出	市の支出計⑪(指定管理料除く)					
		実績	前年比%		平成25年度	平成24年度	施設のコスト			
	開館日数(日)	—	—		—	—	工事請負費・修繕費⑫			
	利用者数(人)	—	—		—	—	事業のコスト			
	利用コマ数	—	—		—	—	人に係るコスト			
	利用可能コマ数	—	—		—	—	指定管理者の支出計⑬			
負担状況	市(市民)負担額⑮(⑪-①+⑥-⑫)	572	108.54	527	79	施設のコスト(修繕費含む)				
	市(市民)負担割合(%)⑯(⑮÷(⑭-⑫))	100	100.00	100	100	自主事業以外のコスト				
	利用者負担割合(%)⑰(1-⑯)	—	—	—	—	自主事業のコスト				
指定管理者収支差引(⑮-⑬)	—			施設経営における実質的な収入(⑩-⑥)						
施設所管課	文化財保護課			施設評価対象主管課	文化財保護課					

施設コード	511800-012(822)			施設用途別分類	その他施設					
施設名	用具収納庫			利用圏域別分類						
所在地(町名・番地)	菊川町大字下岡枝188			施設運営形態	直営(一部委託を含む)					
開設年月日	昭和44年11月10日			指定管理者						
財産区分	行政財産			指定管理期間						
設置根拠法令				外観						
設置条例					内部					
施設概要	合併前より菊川町教育委員会が用具収納に使用していた倉庫。平成10年に菊川町教育委員会は、ふれあい会館内に移動したが、用具収納庫は、旧跡地(下岡枝188番地)にある。敷地は、菊川総合支所市民生活課の所有で、倉庫のみ菊川教育支所の所有。									
利用対象者	菊川教育支所職員									
土地情報	土地面積	71.32 m ²		(区分・単位)	平成26年度		平成25年度	平成24年度		
	うち市有面積	71.32 m ²			千円	前年度比%	千円	千円		
	うち借地面積	0.00 m ²			収入	市の収入計① (②+③+④)				
	駐車場の設置状況	有	3台		施設使用料・負担金②					
建物情報	総延床面積	71.32 m ²		貸付料・目的外使用料③						
	占有面積(m ²)	71.32	借家面積(m ²)	0.00	その他収入④					
	階数(主たる建物)	地上1階		指定管理者の収入計 ⑤(⑥+⑦+⑧+⑨)						
	構造(主たる建物)	普通鉄骨【2級】		指定管理料⑥						
	建築年(主たる建物)	昭和44年		利用料金収入⑦						
	建物所有状況	市有物件		自主事業収入⑧						
	耐震対応(主たる建物)	未対応		その他収入⑨						
	劣化度点数	2.5	耐震対応率	0.4	収入合計⑩					
	避難所指定の有無	無	屋内受入人数(人)	—	支出					
	未利用スペース	0 m ²		市の支出計⑪ (指定管理料除く)				1	100.0	1
利用情報	(区分・単位)	平成26年度		平成25年度	平成24年度					
		実績	前年比%							
	開館日数(日)	365	100.00	365	365	施設のコスト				
	利用者数(人)	—	—	—	—	工事請負費・修繕費⑫				
	利用コマ数	—	—	—	—	事業のコスト				
負担状況	市(市民)負担額⑮ (⑪-①+⑥-⑫)	1	100.00	1	1	人に係るコスト				
	市(市民)負担割合(%)⑯ (⑮÷(⑭-⑫))	100	100.00	100	100	指定管理者の支出計⑬				
	利用者負担割合(%) (1-⑯)	—	—	—	—	施設のコスト(修繕費含む)				
		—	—	—	—	自主事業以外のコスト				
		—	—	—	—	自主事業のコスト				
指定管理者収支差引 (⑮-⑬)	—	—	—	—	人に係るコスト					
	—	—	—	—	支出合計⑭					
	—	—	—	—	1	100.0	1	1		
	—	—	—	—	施設経営における実質的な収入(⑩-⑥)					

施設所管課	菊川教育支所	施設評価対象主管課	菊川教育支所
-------	--------	-----------	--------

施設基本情報シート

平成26年度

施設コード	511800-013(823)			施設用途別分類	その他施設						
施設名	民俗資料収蔵庫			利用圏域別分類							
所在地(町名・番地)	菊川町大字下岡枝179			施設運営形態	直営(一部委託を含む)						
開設年月日	平成3年12月16日			指定管理者							
財産区分	行政財産			指定管理期間							
設置根拠法令				外観							
設置条例					内部						
施設概要	2階建の倉庫で、2階に収集した民俗資料、1階に下七見遺跡出土品を保存。倉庫として使用しているが、依頼があれば、見学可。										
利用対象者	民俗資料収集保存委員、見学希望者										
土地情報	土地面積	198.25 m ²		(区分・単位)	平成26年度		平成25年度	平成24年度			
	うち市有面積	198.25 m ²			千円	前年度比%	千円	千円			
	うち借地面積	0.00 m ²			収入	市の収入計① (②+③+④)					
	駐車場の設置状況	有	5台		施設使用料・負担金②						
建物情報	総延床面積	198.25 m ²		貸付料・目的外使用料③							
	占有面積(m ²)	198.25	借家面積(m ²)	0.00	その他収入④						
	階数(主たる建物)	地上2階		指定管理者の収入計 ⑤(⑥+⑦+⑧+⑨)							
	構造(主たる建物)	普通鉄骨【2級】		指定管理料⑥							
	建築年(主たる建物)	平成3年		利用料金収入⑦							
	建物所有状況	市有物件		自主事業収入⑧							
	耐震対応(主たる建物)	対応済		その他収入⑨							
	劣化度点数	0.0	耐震対応率	1.0	収入合計⑩						
避難所指定の有無	無	屋内受入人数(人)	—	支出							
未利用スペース	0 m ²		市の支出計⑪ (指定管理料除く)				9	100.0	9	9	
利用情報	(区分・単位)	平成26年度		平成25年度	平成24年度	施設のコスト					
		実績	前年比%			工事請負費・修繕費⑫					
	開館日数(日)	365	100.00	365	365	事業のコスト					
	利用者数(人)	—	—	—	—	人に係るコスト					
	利用コマ数	—		指定管理者の支出計⑬							
負担状況	市(市民)負担額⑮ (⑪-①+⑥-⑫)	9	100.00	9	9	施設のコスト(修繕費含む)					
	市(市民)負担割合(%)⑯ (⑮÷(⑭-⑫))	100	100.00	100	100	自主事業以外のコスト					
	利用者負担割合(%) (1-⑯)	—		自主事業のコスト							
指定管理者収支差引 (⑮-⑬)	—		人に係るコスト								
				支出合計⑭				9	100.0	9	9
				施設経営における実質的な 収入(⑩-⑥)							

施設所管課	菊川教育支所	施設評価対象主管課	菊川教育支所
-------	--------	-----------	--------

施設コード	511900-010(834)			施設用途別分類	その他施設						
施設名	スクールバス車庫			利用圏域別分類							
所在地(町名・番地)	豊田町大字殿敷1886-2			施設運営形態	直営(一部委託を含む)						
開設年月日	平成14年3月1日			指定管理者							
財産区分	行政財産			指定管理期間							
設置根拠法令				外観							
設置条例					内部						
施設概要	市が所有するスクールバスを安全に管理・格納するための車庫										
利用対象者	スクールバス運転手										
土地情報	土地面積	541.00 m ²		(区分・単位)	平成26年度		平成25年度	平成24年度			
	うち市有面積	541.00 m ²			千円	前年度比%	千円	千円			
	うち借地面積	0.00 m ²			収入	市の収入計① (②+③+④)					
	駐車場の設置状況	有	3台		施設使用料・負担金②						
建物情報	総延床面積	81.35 m ²		貸付料・目的外使用料③	-						
	占有面積(m ²)	81.35	借家面積(m ²)	0.00	その他収入④						
	階数(主たる建物)	地上1階		指定管理者の収入計 ⑤(⑥+⑦+⑧+⑨)							
	構造(主たる建物)	普通鉄骨【2級】		指定管理料⑥							
	建築年(主たる建物)	平成14年		利用料金収入⑦							
	建物所有状況	市有物件		自主事業収入⑧							
	耐震対応(主たる建物)	対応済		その他収入⑨							
	劣化度点数	0.0	耐震対応率	1.0	収入合計⑩						
避難所指定の有無	無	屋内受入人数(人)	-	支出	市の支出計⑪ (指定管理料除く)						
未利用スペース	0 m ²		施設のコスト				18	105.9	17	17	
利用情報	(区分・単位)	平成26年度		平成25年度	平成24年度						
		実績	前年比%								
	開館日数(日)	365	100.00	365	366	工事請負費・修繕費⑫					
	利用者数(人)	-	-	-	-	事業のコスト					
	利用コマ数	-	-	-	-	人に係るコスト					
負担状況	市(市民)負担額⑮ (⑪-①+⑥-⑫)	18	105.88	17	17	指定管理者の支出計⑬					
	市(市民)負担割合(%)⑯ (⑮÷(⑭-⑫))	100	100.00	100	100	施設のコスト(修繕費含む)					
	利用者負担割合(%) (1-⑯)	-	-	-	-	自主事業以外のコスト					
		-	-	-	-	自主事業のコスト					
指定管理者収支差引 (⑤-⑬)	-	-	-	-	人に係るコスト						
	-	-	-	-	支出合計⑭			18	105.9	17	17
	-	-	-	-	施設経営における実質的な 収入(⑩-⑥)						
施設所管課	豊田教育支所			施設評価対象主管課	豊田教育支所						

施設基本情報シート

平成26年度

施設コード	512300-024(858)			施設用途別分類	その他施設					
施設名	埋蔵文化財収蔵庫			利用圏域別分類						
所在地(町名・番地)	豊浦町大字川棚5718-1			施設運営形態	直営(一部委託を含む)					
開設年月日	平成7年8月1日			指定管理者						
財産区分	行政財産			指定管理期間						
設置根拠法令				外観						
設置条例					内部					
施設概要	埋蔵文化財の発掘調査によって発見された資料を収蔵するために設置									
利用対象者	主な利用者:文化財担当職員									
土地情報	土地面積	107.00 m ²		(区分・単位)	平成26年度		平成25年度	平成24年度		
	うち市有面積	107.00 m ²			千円	前年度比%	千円	千円		
	うち借地面積	0.00 m ²		収入	市の収入計① (②+③+④)					
	駐車場の設置状況	無	0 台		施設使用料・負担金②					
建物情報	総延床面積	107.00 m ²		支出	貸付料・目的外使用料③					
	占有面積(m ²)	107.00	借家面積(m ²)		0.00	その他収入④				
	階数(主たる建物)	地上1階			指定管理者の収入計 ⑤(⑥+⑦+⑧+⑨)					
	構造(主たる建物)	普通鉄骨【2級】			指定管理料⑥					
	建築年(主たる建物)	平成7年			利用料金収入⑦					
	建物所有状況	市有物件			自主事業収入⑧					
	耐震対応(主たる建物)	対応済			その他収入⑨					
	劣化度点数	2.0	耐震対応率		1.0	収入合計⑩				
避難所指定の有無	無	屋内受入人数(人)	—	支出	市の支出計⑪ (指定管理料除く)					
未利用スペース	0 m ²		施設のコスト							
利用情報	(区分・単位)	平成26年度		収入	工事請負費・修繕費⑫					
		実績	前年比%		平成25年度	平成24年度	事業のコスト			
	開館日数(日)		—				人に係るコスト			
	利用者数(人)	—	—		—	—	指定管理者の支出計⑬			
負担状況	利用コマ数	—		支出	施設のコスト(修繕費含む)					
	利用可能コマ数	—			自主事業以外のコスト					
	市(市民)負担額⑮ (⑪-①+⑥-⑫)	4	—		—	4	自主事業のコスト			
	市(市民)負担割合(%)⑯ (⑮÷(⑭-⑫))	100	—		—	100	人に係るコスト			
指定管理者収支差引 (⑤-⑬)	—			施設経営における実質的な 収入(⑩-⑥)						
指定管理者収支差引 (⑤-⑬)	—			施設経営における実質的な 収入(⑩-⑥)						
施設所管課	豊浦教育支所			施設評価対象主管課	豊浦教育支所					

施設基本情報シート

平成26年度

施設コード	512700-014(871)			施設用途別分類	その他施設				
施設名	旧下関市立豊北第三中学校			利用圏域別分類					
所在地(町名・番地)	豊北町大字阿川3864-4			施設運営形態	直営(一部委託を含む)				
開設年月日	昭和39年4月1日			指定管理者					
財産区分	行政財産			指定管理期間					
設置根拠法令	学校教育法			外観					
設置条例					内部				
施設概要	昭和39年阿川小学校・粟野小学校の一部・神田小学校の一部が統合し豊北第三中学校開設。平成18年4月に豊北中学校に統合。								
利用対象者	平成17年度末で廃校								
土地情報	土地面積	21,100.00 m ²		(区分・単位)	平成26年度		平成25年度	平成24年度	
	うち市有面積	21,100.00 m ²			千円	前年度比%	千円	千円	
	うち借地面積	0.00 m ²			収入	市の収入計① (②+③+④)			
	駐車場の設置状況	有	5台		支出	市の支出計⑪ (指定管理料除く)			
建物情報	総延床面積	3871.00 m ²		収入	4		80.0	5	
	占有面積(m ²)	3,780.59	借家面積(m ²)	0.00	収入	-		-	
	階数(主たる建物)	地上2階		収入	4		80.0	5	
	構造(主たる建物)	鉄筋コンクリート【1級】		収入	-		-	-	
	建築年(主たる建物)	昭和40年		収入	-		-	-	
	建物所有状況	市有物件		収入	-		-	-	
	耐震対応(主たる建物)	未対応		収入	-		-	-	
	劣化度点数	1.9	耐震対応率	0.1	収入	4		80.0	5
避難所指定の有無	無	屋内受入人数(人)	-	支出	638		105.6	604	606
未利用スペース	3750 m ²		支出	638		105.6	604	606	
利用情報	(区分・単位)	平成26年度		平成25年度	平成24年度				
		実績	前年比%						
	開館日数(日)	-	-	-	-				
	利用者数(人)	-	-	-	-				
	利用コマ数	-	-	-	-				
負担状況	市(市民)負担額 ^⑮ (⑪-①+⑥-⑫)	634	105.84	599	606				
	市(市民)負担割合(%) ^⑯ (⑮÷(⑭-⑫))	99	100.20	99	100				
	利用者負担割合(%) (1-⑯)	1	75.74	1					
	指定管理者収支差引 (⑮-⑬)	-	-	-	-				
施設経営における実質的な収入(⑩-⑥)	4		80.0	5					
施設所管課	豊北教育支所			施設評価対象主管課	豊北教育支所				

施設基本情報シート

平成26年度

施設コード	512700-015(872)			施設用途別分類	その他施設				
施設名	旧下関市立角島中学校			利用圏域別分類					
所在地(町名・番地)	豊北町大字角島1775-9			施設運営形態	直営(一部委託を含む)				
開設年月日	昭和22年4月1日			指定管理者					
財産区分	行政財産			指定管理期間					
設置根拠法令	学校教育法			外観					
設置条例	下関市立学校の設置等に関する条例								
施設概要	平成18年4月に豊北中学校に統合。			内部					
利用対象者	平成17年度末で廃校								
土地情報	土地面積	5,141.00 m ²		(区分・単位)	平成26年度		平成25年度	平成24年度	
	うち市有面積	5,141.00 m ²			千円	前年度比%	千円	千円	
	うち借地面積	0.00 m ²			収入	市の収入計① (②+③+④)			
	駐車場の設置状況	有	6台		17	100.0	17	16	
建物情報	総延床面積	2512.66 m ²		施設使用料・負担金②	-				
	占有面積(m ²)	2,512.66	借家面積(m ²)	0.00	貸付料・目的外使用料③	17	100.0	17	16
	階数(主たる建物)	地上2階		その他収入④	-				
	構造(主たる建物)	鉄筋コンクリート【1級】		指定管理者の収入計 ⑤(⑥+⑦+⑧+⑨)	-				
	建築年(主たる建物)	昭和60年		指定管理料⑥	-				
	建物所有状況	市有物件		利用料金収入⑦	-				
	耐震対応(主たる建物)	対応済		自主事業収入⑧	-				
	劣化度点数	0.6	耐震対応率	1.0	その他収入⑨	-			
	避難所指定の有無	無	屋内受入人数(人)	-	収入合計⑩	17	100.0	17	16
	未利用スペース	1658 m ²		支出	市の支出計⑪ (指定管理料除く)				
利用情報	(区分・単位)	平成26年度		施設のコスト	395	94.5	418	404	
		実績	前年比%	平成25年度	平成24年度				
	開館日数(日)	-	-	-	-	工事請負費・修繕費⑫			
	利用者数(人)	-	-	-	-	事業のコスト			
	利用コマ数	10	500.00	2	-	人に係るコスト			
利用可能コマ数	1,095	100.00	1,095	-	指定管理者の支出計⑬				
負担状況	市(市民)負担額⑮ (⑪-①+⑥-⑫)	378	94.26	401	388	施設のコスト(修繕費含む)			
	市(市民)負担割合(%)⑯ (⑮÷(⑭-⑫))	96	99.75	96	96	自主事業以外のコスト			
	利用者負担割合(%) (1-⑯)	4	105.82	4	4	自主事業のコスト			
指定管理者収支差引 (⑮-⑬)	-	-	-	-	-	人に係るコスト			
						支出合計⑭			
					395	94.5	418	404	
					17	100.0	17	16	
					施設経営における実質的な収入(⑩-⑥)				

施設所管課	豊北教育支所	施設評価対象主管課	豊北教育支所
-------	--------	-----------	--------

施設コード	513900-005(892)			施設用途別分類	その他施設						
施設名	文化財収蔵庫			利用圏域別分類							
所在地(町名・番地)	豊北町大字神田上2773			施設運営形態	直営(一部委託を含む)						
開設年月日	平成18年4月1日			指定管理者							
財産区分	行政財産			指定管理期間							
設置根拠法令				外観							
設置条例					内部						
施設概要	<p>当該施設は、旧豊北第2中学校であるが、豊北歴史民俗資料館(太翔館)保存修理工事に伴い、空校舎(室)に旧豊北町時代に収集・保管していた民具資料を移動させて管理している。現在、下関市全域を視野に入れた民具資料を収集・整理・保管して調査研究をおこない、資料借用、公開等を実施、市民をはじめ学校教育、県内外に多く利用されている。</p>										
利用対象者	市民、学校										
土地情報	土地面積	37,663.00 m ²		(区分・単位)	平成26年度		平成25年度	平成24年度			
	うち市有面積	37,663.00 m ²			千円	前年度比%	千円	千円			
	うち借地面積	0.00 m ²									
	駐車場の設置状況	有	20 台								
建物情報	総延床面積	3492.00 m ²		収入	市の収入計①(②+③+④)						
	占有面積(m ²)	3,492.00	借家面積(m ²)		0.00	施設使用料・負担金②					
	階数(主たる建物)	地上2階			貸付料・目的外使用料③						
	構造(主たる建物)	鉄筋コンクリート【2級】			その他収入④						
	建築年(主たる建物)	昭和53年			指定管理者の収入計⑤(⑥+⑦+⑧+⑨)						
	建物所有状況	市有物件			指定管理料⑥						
	耐震対応(主たる建物)	-			利用料金収入⑦						
	劣化度点数	2.4	耐震対応率		0.0	自主事業収入⑧					
	避難所指定の有無	無	屋内受入人数(人)		-	その他収入⑨					
未利用スペース	257 m ²		収入合計⑩								
利用情報	(区分・単位)	平成26年度		支出	市の支出計⑪(指定管理料除く)						
		実績	前年比%		平成25年度	平成24年度	施設のコスト				
	開館日数(日)	244	99.59		245	244	1,276	108.0	1,182	1,160	
	利用者数(人)	-	-		-	-	工事請負費・修繕費⑫		0.0	21	678
	利用コマ数	-			-		事業のコスト		398	74.5	534
負担状況	市(市民)負担額⑮(⑪-①+⑥-⑫)	11,089	75.28	14,731	12,050	人に係るコスト		9,415	72.3	13,015	10,478
	市(市民)負担割合(%)⑯(⑮÷(⑭-⑫))	100	100.00	100	100	指定管理者の支出計⑬					
	利用者負担割合(%)⑰(①-⑯)	-		-		施設のコスト(修繕費含む)					
		-		-		自主事業以外のコスト					
指定管理者収支差引(⑮-⑬)	-		-		自主事業のコスト						
	-		-		人に係るコスト						
	-		-		支出合計⑭						
	-		-		11,089	75.2	14,752	12,728			
	-		-		施設経営における実質的な収入(⑩-⑥)						
	-		-								

施設所管課	土井ヶ浜遺跡・人類学ミュージアム	施設評価対象主管課	土井ヶ浜遺跡・人類学ミュージアム
-------	------------------	-----------	------------------

施設基本情報シート

平成26年度

施設コード	513900-006(893)			施設用途別分類	その他施設				
施設名	資料収蔵庫			利用圏域別分類					
所在地(町名・番地)	豊北町大字神田上2773			施設運営形態	直営(一部委託を含む)				
開設年月日	平成23年4月1日			指定管理者					
財産区分	行政財産			指定管理期間					
設置根拠法令				外観					
設置条例					内部				
施設概要	旧豊北第2中学校の空校舎。平成23年に豊北教育支所より所管替。当該施設名称で区分されている部分は使用していない。								
利用対象者									
土地情報	土地面積	110.80 m ²		(区分・単位)	平成26年度		平成25年度	平成24年度	
	うち市有面積	110.80 m ²			千円	前年度比%	千円	千円	
	うち借地面積	0.00 m ²			収入	市の収入計① (②+③+④)			
	駐車場の設置状況	無	0 台		施設使用料・負担金②				
建物情報	総延床面積	110.80 m ²		貸付料・目的外使用料③					
	占有面積(m ²)	110.80	借家面積(m ²)	0.00	その他収入④				
	階数(主たる建物)	地上1階		指定管理者の収入計 ⑤(⑥+⑦+⑧+⑨)					
	構造(主たる建物)	木造【3級】		指定管理料⑥					
	建築年(主たる建物)	昭和59年		利用料金収入⑦					
	建物所有状況	市有物件		自主事業収入⑧					
	耐震対応(主たる建物)	対応済		その他収入⑨					
	劣化度点数	1.0	耐震対応率	0.6	収入合計⑩				
避難所指定の有無	無	屋内受入人数(人)	—	支出					
未利用スペース	111 m ²		市の支出計⑪ (指定管理料除く)						
利用情報	(区分・単位)	平成26年度		平成25年度	平成24年度	施設のコスト			
		実績	前年比%			工事請負費・修繕費⑫			
	開館日数(日)		—			事業のコスト			
	利用者数(人)	—	—	—		人に係るコスト			
	利用コマ数		—			指定管理者の支出計⑬			
負担状況	市(市民)負担額⑮ (⑪-①+⑥-⑫)		—			施設のコスト(修繕費含む)			
	市(市民)負担割合(%)⑯ (⑮÷(⑭-⑫))	—	—	—		自主事業以外のコスト			
	利用者負担割合(%) (1-⑯)	—	—	—		自主事業のコスト			
						人に係るコスト			
指定管理者収支差引 (⑤-⑬)		—			支出合計⑭				
					施設経営における実質的な 収入(⑩-⑥)				

施設所管課	土井ヶ浜遺跡・人類学ミュージアム	施設評価対象主管課	土井ヶ浜遺跡・人類学ミュージアム
-------	------------------	-----------	------------------

施設基本情報シート

平成26年度

施設コード	513900-007(894)			施設用途別分類	その他施設							
施設名	民俗資料館保管庫			利用圏域別分類								
所在地(町名・番地)	豊浦町大字小串234-1			施設運営形態	直営(一部委託を含む)							
開設年月日	平成7年3月25日			指定管理者								
財産区分	行政財産			指定管理期間								
設置根拠法令				外観								
設置条例					内部							
施設概要	「豊浦町史民俗編」編さん時に町内から収集された資料の保管倉庫として設置											
利用対象者	主な利用者: 博物館職員											
土地情報	土地面積	118.00 m ²		(区分・単位)	平成26年度		平成25年度	平成24年度				
	うち市有面積	118.00 m ²			千円	前年度比%	千円	千円				
	うち借地面積	0.00 m ²			収入	市の収入計① (②+③+④)						
	駐車場の設置状況	無	0 台		施設使用料・負担金②							
建物情報	総延床面積	118.00 m ²		貸付料・目的外使用料③								
	占有面積(m ²)	118.00	借家面積(m ²)	0.00	その他収入④							
	階数(主たる建物)	地上1階		指定管理者の収入計 ⑤(⑥+⑦+⑧+⑨)								
	構造(主たる建物)	普通鉄骨【2級】		指定管理料⑥								
	建築年(主たる建物)	平成7年		利用料金収入⑦								
	建物所有状況	市有物件		自主事業収入⑧								
	耐震対応(主たる建物)	対応済		その他収入⑨								
	劣化度点数	6.0	耐震対応率	1.0	収入合計⑩							
避難所指定の有無	無	屋内受入人数(人)	—	支出								
未利用スペース	0 m ²		市の支出計⑪ (指定管理料除く)				4	100.0	4	5		
利用情報	(区分・単位)	平成26年度		平成25年度	平成24年度	施設のコスト			4	100.0	4	5
		実績	前年比%			工事請負費・修繕費⑫						
	開館日数(日)		0.00	36	36	事業のコスト						
	利用者数(人)	—	—	—	—	人に係るコスト						
	利用コマ数	—		指定管理者の支出計⑬								
負担状況	市(市民)負担額⑮ (⑪-①+⑥-⑫)	4	100.00	4	5	施設のコスト(修繕費含む)						
	市(市民)負担割合(%)⑯ (⑮÷(⑭-⑫))	100	100.00	100	100	自主事業以外のコスト						
	利用者負担割合(%) (1-⑯)	—		自主事業のコスト								
指定管理者収支差引 (⑤-⑬)	—		人に係るコスト									
				支出合計⑭				4	100.0	4	5	
				施設経営における実質的な 収入(⑩-⑥)								

施設所管課	土井ヶ浜遺跡・人類学ミュージアム	施設評価対象主管課	土井ヶ浜遺跡・人類学ミュージアム
-------	------------------	-----------	------------------