

カルテ番号	0799	利用用途分類	集会施設	評価分類	ホール
-------	------	--------	------	------	-----

【施設基本情報】

施設名	下関市生涯学習プラザ	所在地	細江町三丁目1-1			所管課	生涯学習課	敷地面積	4,852.49 m ²	うち借地面積	0.00 m ²
		地区	中東	利用圏域	市域	駐車場台数	80台	総延床面積	18,408.98 m ²	延床面積	13,369.19 m ²
設置根拠法令		設置条例	下関市生涯学習プラザの設置等に関する条例			複合 関連施設	カルテ番号	施設名		所管課	延床面積
設置目的	関門海峡のシンボルである「海峡ゆめタワー」に近接し、中央図書館、生涯学習施設機能を有する市民の文化活動の拠点となります。音響性能の優れた多目的に活用できるホールや、式典等に活用できるホールを備えています。利便性と避難の安全性を考慮して、ホールを低層配置とし、また静寂性を確保するため、図書館を上層階へ配置しています。エントランスを中心に低層部が作り出す都市の縁側空間、また外壁にガラスを多用することにより、沿道の自然景観の共有、さらに屋内外での活動がわかりやすい施設となります。また施設屋外の省エネルギーによ						0799	下関市生涯学習プラザ	生涯学習課	13,369.19 m ²	
							1112	下関市立中央図書館	図書館政策課	5,039.79 m ²	

【建物内訳】

No.	物件番号	名称	建築日	主体構造	屋根構造	耐用年数	地上階	地下階	耐震性	財産区分	延床面積
1	2654	下関市生涯学習プラザ 社会教育複合施設(附属設備含む)	2010(H22)/02/19	鉄骨鉄筋コンクリート	陸屋根	50	6F	B 1F		行政財産	18,408.98 m ²
2											m ²
3											m ²
4											m ²
5											m ²
6											m ²
7											m ²
8											m ²
9											m ²
10											m ²
合 計											18,408.98 m ²

【運営方法等】

運営方法	指定管理	指定管理者	公益財団法人下関市文化振興財団	指定管理期間	2015(H27)/04/01 ~ 2020(R02)/03/31
------	------	-------	-----------------	--------	-----------------------------------

【利用状況】

区分	H28(2016)年度	H29(2017)年度	H30(2018)年度
開館日数	358	358	357
利用者数	202,346	163,026	154,609
利用者数/日	565.2	455.4	433.1
利用可能コマ数	44,034	44,034	43,911
利用コマ数	14,181	13,815	13,998
利用率	32.2%	31.4%	31.9%

【歳入情報】

区分	H28(2016)年度	H29(2017)年度	H30(2018)年度
施設使用料・負担金等	44,427	40,607	42,422
貸付料・目的外使用料等	559	583	584
その他収入	738	835	846
歳入計	45,724	42,025	43,852

【歳出情報】

区分	H28(2016)年度	H29(2017)年度	H30(2018)年度	
施設の コスト	人件費	0	0	0
	光熱水費等			0
	修繕料			0
	委託料			0
	工事請負費	0	3,456	0
	使用料及び賃借料			0
事業の コスト	その他	118	398	123
	人件費			0
	委託料・報償費			0
指定管理料	174,618	172,486	172,900	
歳出計	174,736	176,340	173,023	

【指定緊急避難場所・指定避難所】

指定緊急 避難場所	地震	津波	高潮	土砂災害	洪水
	○	○	×	○	○
指定 避難所	指定	収容人員			
	○	271人			

【施設写真】



【過去5年以内に実施した工事の内容】

実施年度	件名	工事費
(単位:千円)		
(No work items listed)		

【公共施設の適正配置に関する方向性】

占有面積	前期末面積	前期増減	機能の方向性	
			前期	中期・後期
13,877.58 m ²	13,369.19 m ²	△ 508.39 m ²	→(台帳整理)	→

平成30年度(2018年度)

公共施設カルテ

カルテ番号	0011	利用用途分類	集会施設	評価分類	公民館等
-------	------	--------	------	------	------

【施設基本情報】

施設名	カラトピア5階	所在地	唐戸町4-1			所管課	管財課	敷地面積	288.68 m ²	うち借地面積	0.00 m ²
		地区	中東	利用圏域	地区	駐車場台数	164台	総延床面積	1,387.93 m ²	延床面積	1,387.93 m ²
設置根拠法令		設置条例				複合 関連施設	カルテ番号	施設名	所管課	延床面積	
設置目的	商業・住宅・公共施設等を総合的に充実させることを目的として設置され、5階部分には会議室及びホールを備え、市民の使用に供している。										m ²
											m ²
											m ²

【建物内訳】

No.	物件番号	名称	建築日	主体構造	屋根構造	耐用年数	地上階	地下階	耐震性	財産区分	延床面積
1	8	カラトピア 店舗(1階)	1986(S61)/11/01	鉄骨鉄筋コンクリート	陸屋根	47	13F		○	普通財産	151.90 m ²
2	9	カラトピア 公益施設(5階)	1986(S61)/11/01	鉄骨鉄筋コンクリート	陸屋根	39	13F		○	普通財産	1,178.78 m ²
3	10	カラトピア 事務室(5階)	1986(S61)/11/01	鉄骨鉄筋コンクリート	陸屋根	50	13F		○	普通財産	57.25 m ²
4											m ²
5											m ²
6											m ²
7											m ²
8											m ²
9											m ²
10											m ²
合 計											1,387.93 m ²

【運営方法等】

運営方法	直営(一部委託を含む)	指定管理者		指定管理期間	~
------	-------------	-------	--	--------	---

【利用状況】

区分	H28(2016)年度	H29(2017)年度	H30(2018)年度
開館日数	359	350	349
利用者数	18,963	19,403	20,462
利用者数/日	52.8	55.4	58.6
利用可能コマ数	3,780	3,772	3,764
利用コマ数	1,159	1,125	1,183
利用率	30.7%	29.8%	31.4%

【歳入情報】

区分	H28(2016)年度	H29(2017)年度	H30(2018)年度
施設使用料・負担金等	0	0	0
貸付料・目的外使用料等	4,527	4,247	3,997
その他収入	457	479	470
歳入計	4,984	4,726	4,467

【歳出情報】

区分	H28(2016)年度	H29(2017)年度	H30(2018)年度	
施設の コスト	人件費	5,895	5,895	5,895
	光熱水費等			
	修繕料			64
	委託料			
	工事請負費	242	0	
	使用料及び賃借料			
事業の コスト	その他	8,868	9,770	9,588
	人件費			
	委託料・報償費			
	その他	0	0	0
指定管理料				
歳出計	15,005	15,665	15,547	

【指定緊急避難場所・指定避難所】

指定緊急 避難場所	地震	津波	高潮	土砂災害	洪水
指定 避難所	指定	収容人員		人	

【施設写真】



【過去5年以内に実施した工事の内容】 (単位:千円)

実施年度	件名	工事費
(No data visible)		

【公共施設の適正配置に関する方向性】

占有面積	前期末面積	前期増減	機能の方向性	
			前期	中期・後期
1,387.93 m ²	1,387.93 m ²	0.00 m ²	→	譲渡

カルテ番号	0048	利用用途分類	集会施設	評価分類	集会場
-------	------	--------	------	------	-----

【施設基本情報】

施設名	後田ふれあいプラザ	所在地	後田町五丁目16-9			所管課	長寿支援課	敷地面積	215.80 m ²	うち借地面積	215.80 m ²
		地区	中東	利用圏域	地区	駐車場台数	4台	総延床面積	112.47 m ²	延床面積	112.47 m ²
設置根拠法令		設置条例	下関市ふれあいプラザの設置等に関する条例			複合 関連施設	カルテ番号	施設名		所管課	延床面積
設置目的	高齢者の介護予防の拠点及び世代間の交流の場を確保することにより、高齢者の心身の健康の増進を図るため。										m ²
											m ²
											m ²

【建物内訳】

No.	物件番号	名称	建築日	主体構造	屋根構造	耐用年数	地上階	地下階	耐震性	財産区分	延床面積
1	89	後田ふれあいプラザ 集会所	2002(H14)/03/11	鉄骨コンクリート	スレート葺	34	1F		○	行政財産	112.47 m ²
2											m ²
3											m ²
4											m ²
5											m ²
6											m ²
7											m ²
8											m ²
9											m ²
10											m ²
合 計											112.47 m ²

【運営方法等】

運営方法	指定管理	指定管理者	下関市老人クラブ連合会後田支部	指定管理期間	2016(H28)/04/01 ~ 2021(R03)/03/31
------	------	-------	-----------------	--------	-----------------------------------

【利用状況】

区分	H28(2016)年度	H29(2017)年度	H30(2018)年度
開館日数	358	354	353
利用者数	10,796	10,243	8,175
利用者数/日	30.2	28.9	23.2
利用可能コマ数	0	0	
利用コマ数	0	0	
利用率			

【歳入情報】

区分	H28(2016)年度	H29(2017)年度	H30(2018)年度
施設使用料・負担金等	0	0	
貸付料・目的外使用料等	0	0	
その他収入	0	0	
歳入計	0	0	0

【歳出情報】

区分	H28(2016)年度	H29(2017)年度	H30(2018)年度	
施設の コスト	人件費	290	481	479
	光熱水費等			
	修繕料			26
	委託料			
	工事請負費	97	0	
	使用料及び賃借料			
事業の コスト	その他	135	1	10
	人件費			
	委託料・報償費			
	その他	0	0	
指定管理料			672	
歳出計	522	482	1,187	

【指定緊急避難場所・指定避難所】

指定緊急 避難場所	地震	津波	高潮	土砂災害	洪水
指定 避難所	指定	収容人員		人	

【施設写真】



【過去5年以内に実施した工事の内容】 (単位:千円)

実施年度	件名	工事費
(No work items reported)		

【公共施設の適正配置に関する方向性】

占有面積	前期末面積	前期増減	機能の方向性	
			前期	中期・後期
112.47 m ²	112.47 m ²	0.00 m ²	→	譲渡

カルテ番号	0175	利用用途分類	集会施設	評価分類	その他研修施設
-------	------	--------	------	------	---------

【施設基本情報】

施設名	下関市勤労福祉会館	所在地	幸町8-16			所管課	産業立地・就業支援課	敷地面積	3,366.57 m ²	うち借地面積	0.00 m ²
		地区	中東	利用圏域	市域	駐車場台数	59台	総延床面積	4,810.41 m ²	延床面積	4,810.41 m ²
設置根拠法令		設置条例	下関市勤労福祉会館の設置等に関する条例			複合 関連施設	カルテ番号	施設名	所管課	延床面積	
設置目的	勤労者の福祉の増進と教養文化の向上を図るため。										m ²
											m ²
											m ²

【建物内訳】

No.	物件番号	名称	建築日	主体構造	屋根構造	耐用年数	地上階	地下階	耐震性	財産区分	延床面積
1	338	下関市勤労福祉会館 会館	1981(S56)/08/15	鉄筋コンクリート	陸屋根	47	4F			行政財産	2,923.12 m ²
2	339	下関市勤労福祉会館 体育館	1981(S56)/09/01	鉄骨鉄筋コンクリート	陸屋根	47	2F			行政財産	1,887.29 m ²
3											m ²
4											m ²
5											m ²
6											m ²
7											m ²
8											m ²
9											m ²
10											m ²
合 計											4,810.41 m ²

【運営方法等】

運営方法	指定管理	指定管理者	財団法人下関市勤労福祉会館管理公社	指定管理期間	2011(H23)/04/01 ~ 2016(H28)/03/31
------	------	-------	-------------------	--------	-----------------------------------

【利用状況】

区分	H28(2016)年度	H29(2017)年度	H30(2018)年度
開館日数	346	346	346
利用者数	95,975	128,577	121,361
利用者数/日	277.4	371.6	350.8
利用可能コマ数	19,015	19,015	19,015
利用コマ数	8,862	10,236	8,504
利用率	46.6%	53.8%	44.7%

【歳入情報】

区分	H28(2016)年度	H29(2017)年度	H30(2018)年度
施設使用料・負担金等	13,623	13,527	12,233
貸付料・目的外使用料等	1,195	1,251	2,279
その他収入	947	1,013	0
歳入計	15,765	15,791	14,512

【歳出情報】

区分	H28(2016)年度	H29(2017)年度	H30(2018)年度
施設の コスト	人件費	0	0
	光熱水費等		
	修繕料		2,445
	委託料		4,939
	工事請負費	10,006	1,537
	使用料及び賃借料		0
その他	347	122	122
事業の コスト	人件費		0
	委託料・報償費		0
	その他	0	0
指定管理料			69,484
歳出計	10,353	1,659	76,990

【指定緊急避難場所・指定避難所】

指定緊急 避難場所	地震	津波	高潮	土砂災害	洪水
	×	○	×	○	○
指定 避難所	指定	収容人員			
	○	629人			

【施設写真】



【過去5年以内に実施した工事の内容】 (単位:千円)

実施年度	件名	工事費
(No work items reported in the past 5 years)		

【公共施設の適正配置に関する方向性】

占有面積	前期末面積	前期増減	機能の方向性	
			前期	中期・後期
4,810.41 m ²	4,810.41 m ²	0.00 m ²	→	集約化

平成30年度(2018年度)

公共施設カルテ

カルテ番号	0176	利用用途分類	集会施設	評価分類	その他研修施設
-------	------	--------	------	------	---------

【施設基本情報】

施設名	下関市商工業振興センター	所在地	南部町21-19			所管課	産業振興課	敷地面積	1,495.73 m ²	うち借地面積	0.00 m ²
		地区	中東	利用圏域	市域	駐車場台数	32台	総延床面積	1,925.05 m ²	延床面積	1,841.05 m ²
設置根拠法令	なし	設置条例	下関市商工業振興センターの設置等に関する条例			複合 関連施設	カルテ番号	施設名		所管課	延床面積
設置目的	下関市内の商工業の振興を図るために昭和61年に設置された鉄筋コンクリート4階建(地下1階)の施設で、下関商工会議所と区分所有している。(1、3階は市所有、2、4階は会議所所有、地下および各階通路等一部共有スペースあり)						0176	下関市商工業振興センター		産業振興課	1,841.05 m ²
							1099	下関市創業支援施設		産業振興課	84.00 m ²
										m ²	

【建物内訳】

No.	物件番号	名称	建築日	主体構造	屋根構造	耐用年数	地上階	地下階	耐震性	財産区分	延床面積
1	327	下関市商工業振興センター 1階専有, 展示場	1986(S61)/06/01	鉄筋コンクリート	陸屋根	50	4F	B 1F	○	行政財産	475.57 m ²
2	328	下関市商工業振興センター 1階専有, 喫茶部	1986(S61)/06/01	鉄筋コンクリート	陸屋根	39	4F	B 1F	○	行政財産	60.68 m ²
3	329	下関市商工業振興センター 3階専有部分	1986(S61)/06/01	鉄筋コンクリート	陸屋根	50	4F	B 1F	○	行政財産	659.16 m ²
4	330	下関市商工業振興センター 共用部分(持分1000分の476)	1986(S61)/06/01	鉄筋コンクリート	陸屋根	50	4F	B 1F	○	行政財産	729.64 m ²
5											m ²
6											m ²
7											m ²
8											m ²
9											m ²
10											m ²
合 計											1,925.05 m ²

【運営方法等】

運営方法	指定管理	指定管理者	下関商工会議所	指定管理期間	2017(H29)/04/01 ~ 2021(R03)/03/31
------	------	-------	---------	--------	-----------------------------------

【利用状況】

区分	H28(2016)年度	H29(2017)年度	H30(2018)年度
開館日数	262	265	267
利用者数	16,341	16,831	18,811
利用者数/日	62.4	63.5	70.5
利用可能コマ数	3,144	3,180	3,204
利用コマ数	969	966	1,120
利用率	30.8%	30.4%	35.0%

【歳入情報】

区分	H28(2016)年度	H29(2017)年度	H30(2018)年度
施設使用料・負担金等	1,732	1,660	1,678
貸付料・目的外使用料等	2,214	2,214	2,214
その他収入	475	1,876	1,459
歳入計	4,421	5,750	5,351

【歳出情報】

区分	H28(2016)年度	H29(2017)年度	H30(2018)年度	
施設の コスト	人件費			
	光熱水費等			
	修繕料	102		15
	委託料		3,186	2,322
	工事請負費			
	使用料及び賃借料			
事業の コスト	その他	18	14	737
	人件費			
	委託料・報償費			
	その他			
指定管理料	15,145	15,289	15,118	
歳出計	15,265	18,489	18,192	

【指定緊急避難場所・指定避難所】

指定緊急 避難場所	地震	津波	高潮	土砂災害	洪水
指定 避難所	指定	収容人員		人	

【施設写真】



【過去5年以内に実施した工事の内容】 (単位:千円)

実施年度	件名	工事費
(No work items reported)		

【公共施設の適正配置に関する方向性】

占有面積	前期末面積	前期増減	機能の方向性	
			前期	中期・後期
1,841.05 m ²	1,841.05 m ²	0.00 m ²	→	→

カルテ番号	0797	利用用途分類	集会施設	評価分類	その他研修施設
-------	------	--------	------	------	---------

【施設基本情報】

施設名	下関市立青年の家	所在地	棕野町一丁目17-1			所管課	生涯学習課	敷地面積	65,000.00 m ²	うち借地面積	65,000.00 m ²
		地区	中東	利用圏域	市域	駐車場台数	60台	総延床面積	2,711.64 m ²	延床面積	2,711.64 m ²
設置根拠法令		設置条例				複合 関連施設	カルテ番号	施設名		所管課	延床面積
設置目的	「青年の家」とは、一里山公園の緑に囲まれた自然環境の中で生活体験を通して望ましい人間形成を図るため、次のような目標を達成するための社会教育施設。・生活体験を通して、望ましい人間形成を作る。・青少年相互の交流を深め、交歓をはかる。・規律を守り、友情を育み、奉仕の精神を養う。・体育、野外活動を通じて健全な身体をつくる。・自らの課題の発見と、目標の確立を促す。										m ²
											m ²
											m ²

【建物内訳】

No.	物件番号	名称	建築日	主体構造	屋根構造	耐用年数	地上階	地下階	耐震性	財産区分	延床面積
1	2647	野外活動用具収納倉庫	1985(S60)/02/25	軽量鉄骨造	カラー鉄板葺	24	1F		—	行政財産	10.50 m ²
2	2649	青年の家 本館	1972(S47)/10/02	鉄筋コンクリート	陸屋根	47	3F		—	行政財産	1,894.09 m ²
3	2650	青年の家 体育館	1972(S47)/10/02	鉄筋コンクリート	カラー鉄板葺	38	1F		—	行政財産	772.79 m ²
4	2651	青年の家 ポンプ室	1972(S47)/10/02	鉄筋コンクリート	陸屋根	38	6F		—	行政財産	15.00 m ²
5	2652	青年の家 保健室	1984(S59)/11/17	鉄筋コンクリート	陸屋根	50	1F		—	行政財産	19.26 m ²
6											m ²
7											m ²
8											m ²
9											m ²
10											m ²
合 計											2,711.64 m ²

【運営方法等】

運営方法	直営(一部委託を含む)	指定管理者		指定管理期間	~
------	-------------	-------	--	--------	---

【利用状況】

区分	H28(2016)年度	H29(2017)年度	H30(2018)年度
開館日数	307	308	309
利用者数	8,688	10,924	9,952
利用者数/日	28.3	35.5	32.2
利用可能コマ数	2,763	2,772	2,781
利用コマ数	848	1,176	980
利用率	30.7%	42.4%	35.2%

【歳入情報】

区分	H28(2016)年度	H29(2017)年度	H30(2018)年度
施設使用料・負担金等	667	742	842
貸付料・目的外使用料等	15	101	152
その他収入	132	149	
歳入計	814	992	994

【歳出情報】

区分	H28(2016)年度	H29(2017)年度	H30(2018)年度
人件費	9,825	9,825	9,905
光熱水費等			2,041
修繕料			545
委託料			2,065
工事請負費	2,753	2,967	
使用料及び賃借料			440
その他	5,731	5,302	916
人件費			
委託料・報償費			147
その他	493	414	
指定管理料			
歳出計	18,802	18,508	16,059

【指定緊急避難場所・指定避難所】

指定緊急 避難場所	地震	津波	高潮	土砂災害	洪水
指定 避難所	指定	収容人員			人

【施設写真】



【過去5年以内に実施した工事の内容】 (単位:千円)

実施年度	件名	工事費
(No data visible)		

【公共施設の適正配置に関する方向性】

占有面積	前期末面積	前期増減	機能の方向性	
			前期	中期・後期
2,711.64 m ²	2,711.64 m ²	0.00 m ²	→	集約化

カルテ番号	0022	利用用途分類	集会施設	評価分類	ホール
-------	------	--------	------	------	-----

【施設基本情報】

施設名	下関市民会館	所在地	竹崎町四丁目5-1			所管課	文化振興課	敷地面積	11,530.02 m ²	うち借地面積	0.00 m ²
		地区	西部	利用圏域	市域	駐車場台数	45台	総延床面積	11,322.23 m ²	延床面積	11,322.23 m ²
設置根拠法令	設置条例					カルテ番号	施設名	所管課	延床面積		
設置目的	市民の文化の向上と福祉の増進を図るため設置。芸術文化に関する各種公演や大会・式典などに利用。					複合 関連施設					m ²
											m ²
											m ²

【建物内訳】

No.	物件番号	名称	建築日	主体構造	屋根構造	耐用年数	地上階	地下階	耐震性	財産区分	延床面積
1	51	下関市民会館 劇場	1977(S52)/04/15	鉄筋コンクリート	陸屋根	34	3F	B 1F		行政財産	9,614.68 m ²
2	52	下関市民会館 事務所棟	1998(H10)/03/03	鉄筋コンクリート	陸屋根	50	2F			行政財産	331.58 m ²
3	53	下関市民会館 楽屋棟	1998(H10)/03/03	鉄筋コンクリート	陸屋根	50	3F	B 1F		行政財産	1,368.39 m ²
4	54	下関市民会館 駐車場管理棟	1998(H10)/03/16	鉄筋コンクリート	陸屋根	50	1F			行政財産	7.58 m ²
5											m ²
6											m ²
7											m ²
8											m ²
9											m ²
10											m ²
合 計											11,322.23 m ²

【指定緊急避難場所・指定避難所】

指定緊急 避難場所	地震	津波	高潮	土砂災害	洪水
	○	○	×	○	○
指定 避難所	指定	収容人員			
	○	3,771人			

【施設写真】



【過去5年以内に実施した工事の内容】 (単位:千円)

実施年度	件名	工事費
(No work items reported in the last 5 years)		

【公共施設の適正配置に関する方向性】

占有面積	前期末面積	前期増減	機能の方向性	
			前期	中期・後期
11,492.70 m ²	11,322.23 m ²	△ 170.47 m ²	→(台帳整理)	→

【運営方法等】

運営方法	指定管理	指定管理者	公益財団法人 下関市文化振興財団	指定管理期間	2016(H28)/04/01 ~ 2021(R03)/03/31
------	------	-------	------------------	--------	-----------------------------------

【利用状況】

区分	H28(2016)年度	H29(2017)年度	H30(2018)年度
開館日数	0	356	357
利用者数		154,518	133,864
利用者数/日		434.0	375.0
利用可能コマ数	0	3,204	3,213
利用コマ数	0	991	926
利用率		30.9%	28.8%

【歳出情報】

(単位:千円)

区分	H28(2016)年度	H29(2017)年度	H30(2018)年度	
施設の コスト	人件費			
	光熱水費等			
	修繕料		73	4,684
	委託料		1,322	480
	工事請負費	1,210,891	3,861	16,599
	使用料及び賃借料			
事業の コスト	その他	84	1,235	167
	人件費			
	委託料・報償費			
	その他			
指定管理料	96,401	175,528	177,069	
歳出計	1,307,376	182,019	198,999	

【歳入情報】

(単位:千円)

区分	H28(2016)年度	H29(2017)年度	H30(2018)年度
施設使用料・負担金等	1,004	29,121	25,653
貸付料・目的外使用料等	27	790	806
その他収入	18	93	106
歳入計	1,049	30,004	26,565

平成30年度(2018年度)

公共施設カルテ

カルテ番号	0023	利用用途分類	集会施設	評価分類	公民館等
-------	------	--------	------	------	------

【施設基本情報】

施設名	しものせき市民活動センター	所在地	竹崎町四丁目4-2			所管課	まちづくり政策課	敷地面積	1,005.15 m ²	うち借地面積	0.00 m ²
		地区	西部	利用圏域	市域	駐車場台数	5台	総延床面積	1,005.15 m ²	延床面積	1,005.15 m ²
設置根拠法令		設置条例	しものせき市民活動センターの設置等に関する条例			複合 関連施設	カルテ番号	施設名		所管課	延床面積
設置目的	市民活動の場及び市民と市民がふれあうことのできる交流の場を提供することにより、市民活動の促進及び市民主体のまちづくりを推進するため										m ²
											m ²
											m ²

【建物内訳】

No.	物件番号	名称	建築日	主体構造	屋根構造	耐用年数	地上階	地下階	耐震性	財産区分	延床面積
1	55	しものせき市民活動センター 市民活動支援施設	2007(H19)/02/01	鉄筋コンクリート	その他	50	22F			行政財産	1,005.15 m ²
2											m ²
3											m ²
4											m ²
5											m ²
6											m ²
7											m ²
8											m ²
9											m ²
10											m ²
合 計											1,005.15 m ²

【運営方法等】

運営方法	直営(一部委託を含む)	指定管理者		指定管理期間	~
------	-------------	-------	--	--------	---

【利用状況】

区分	H28(2016)年度	H29(2017)年度	H30(2018)年度
開館日数	357	356	357
利用者数	29,766	28,195	25,098
利用者数/日	83.4	79.2	70.3
利用可能コマ数	3,213	3,204	3,213
利用コマ数	957	1,044	1,017
利用率	29.8%	32.6%	31.7%

【歳入情報】

区分	H28(2016)年度	H29(2017)年度	H30(2018)年度
施設使用料・負担金等	556	639	587
貸付料・目的外使用料等	0	0	0
その他収入	358	316	241
歳入計	914	955	828

【歳出情報】

区分	H28(2016)年度	H29(2017)年度	H30(2018)年度
人件費	19,005	19,005	19,072
光熱水費等			
修繕料			
委託料			
工事請負費	296	0	259
使用料及び賃借料			
その他	6,104	6,200	6,700
事業のコスト			
人件費			
委託料・報償費			
その他	2,908	3,112	2,892
指定管理料			
歳出計	28,313	28,317	28,923

【指定緊急避難場所・指定避難所】

指定緊急避難場所	地震	津波	高潮	土砂災害	洪水
指定避難所	指定	収容人員		0人	

【施設写真】



【過去5年以内に実施した工事の内容】 (単位:千円)

実施年度	件名	工事費
(No work has been implemented in the past 5 years)		

【公共施設の適正配置に関する方向性】

占有面積	前期末面積	前期増減	機能の方向性	
			前期	中期・後期
1,005.15 m ²	1,005.15 m ²	0.00 m ²	→	複合化

カルテ番号	0789	利用用途分類	集会施設	評価分類	公民館等
-------	------	--------	------	------	------

【施設基本情報】

施設名	下関市立西部公民館	所在地	伊崎町一丁目4-30			所管課	生涯学習課	敷地面積	917.72 m ²	うち借地面積	0.00 m ²
		地区	西部	利用圏域	地区	駐車場台数	20台	総延床面積	1,747.00 m ²	延床面積	1,747.00 m ²
設置根拠法令	社会教育法	設置条例	下関市立公民館の設置等に関する条例			複合 関連施設	カルテ番号	施設名		所管課	延床面積
設置目的	市その他一定の地域内の住民のために、実際生活に即する教育、学術及び文化に関する各種事業を行い、もって住民の教養の向上、健康の増進、情操の純化を図り、生活文化の振興、社会福祉の増進に寄与することを目的とした施設。										m ²
											m ²
										m ²	

【建物内訳】

No.	物件番号	名称	建築日	主体構造	屋根構造	耐用年数	地上階	地下階	耐震性	財産区分	延床面積
1	2623	下関市立西部公民館 公民館	1979(S54)/04/02	鉄筋コンクリート	陸屋根	50	3F			行政財産	1,239.00 m ²
2	2624	下関市立西部公民館 公民館	1991(H03)/03/30	鉄筋コンクリート	陸屋根	50	4F			行政財産	508.00 m ²
3											m ²
4											m ²
5											m ²
6											m ²
7											m ²
8											m ²
9											m ²
10											m ²
合 計											1,747.00 m ²

【指定緊急避難場所・指定避難所】

指定緊急 避難場所	地震	津波	高潮	土砂災害	洪水
	×	○	×	○	○
指定 避難所	指定	収容人員			
	○	241人			

【施設写真】



【過去5年以内に実施した工事の内容】 (単位:千円)

実施年度	件名	工事費
(No data visible)		

【公共施設の適正配置に関する方向性】

占有面積	前期末面積	前期増減	機能の方向性	
			前期	中期・後期
1,747.00 m ²	1,747.00 m ²	0.00 m ²	→	複合化

【運営方法等】

運営方法	直営(一部委託を含む)	指定管理者		指定管理期間	~
------	-------------	-------	--	--------	---

【利用状況】

区分	H28(2016)年度	H29(2017)年度	H30(2018)年度
開館日数	303	303	308
利用者数	33,729	34,140	33,394
利用者数/日	111.3	112.7	108.4
利用可能コマ数	9,999	9,999	10,164
利用コマ数	2,863	2,915	2,819
利用率	28.6%	29.2%	27.7%

【歳出情報】

(単位:千円)

区分	H28(2016)年度	H29(2017)年度	H30(2018)年度	
施設の コスト	人件費	7,860	7,913	7,924
	光熱水費等			3,885
	修繕料			566
	委託料			4,462
	工事請負費	235	953	0
	使用料及び賃借料			85
	その他	7,954	8,414	216
事業の コスト	人件費			0
	委託料・報償費			172
	その他	180	136	94
指定管理料				
歳出計	16,229	17,416	17,404	

【歳入情報】

(単位:千円)

区分	H28(2016)年度	H29(2017)年度	H30(2018)年度
施設使用料・負担金等	1,889	1,895	1,789
貸付料・目的外使用料等	8	9	10
その他収入	18	18	11
歳入計	1,915	1,922	1,810

平成30年度(2018年度)

公共施設カルテ

カルテ番号	0037	利用用途分類	集会施設	評価分類	集会場
-------	------	--------	------	------	-----

【施設基本情報】

施設名	西部老人憩の家(茶山住宅地下部分)	所在地	長門町1-1			所管課	長寿支援課	敷地面積	11.43 m ²	うち借地面積	0.00 m ²
		地区	西部	利用圏域	地区	駐車場台数	0台	総延床面積	118.40 m ²	延床面積	118.40 m ²
設置根拠法令		設置条例	下関市老人憩の家の設置等に関する条例			複合 関連施設	カルテ番号	施設名		所管課	延床面積
設置目的	老人の健全な憩の場を確保し、老人の心身の健康の増進を図るため。									m ²	
										m ²	
										m ²	

【建物内訳】

No.	物件番号	名称	建築日	主体構造	屋根構造	耐用年数	地上階	地下階	耐震性	財産区分	延床面積
1	77	西部老人憩の家 茶山住宅地下部分	1985(S60)/03/22	鉄骨鉄筋コンクリート	陸屋根	47	13F	B 1F	○	行政財産	118.40 m ²
2											m ²
3											m ²
4											m ²
5											m ²
6											m ²
7											m ²
8											m ²
9											m ²
10											m ²
合 計											118.40 m ²

【指定緊急避難場所・指定避難所】

指定緊急 避難場所	地震	津波	高潮	土砂災害	洪水
指定 避難所	指定	収容人員		人	

【施設写真】



【過去5年以内に実施した工事の内容】 (単位:千円)

実施年度	件名	工事費
(No work items reported)		

【公共施設の適正配置に関する方向性】

占有面積	前期末面積	前期増減	機能の方向性	
			前期	中期・後期
118.40 m ²	118.40 m ²	0.00 m ²	→	集約化

【運営方法等】

運営方法	指定管理	指定管理者	下関市老人クラブ連合会西部第2支部	指定管理期間	2016(H28)/04/01 ~ 2021(R03)/03/31
------	------	-------	-------------------	--------	-----------------------------------

【利用状況】

区分	H28(2016)年度	H29(2017)年度	H30(2018)年度
開館日数	282	327	326
利用者数	2,901	3,572	4,282
利用者数/日	10.3	10.9	13.1
利用可能コマ数	0	0	
利用コマ数	0	0	
利用率			

【歳出情報】 (単位:千円)

区分	H28(2016)年度	H29(2017)年度	H30(2018)年度
施設の コスト	人件費	323	481
	光熱水費等		
	修繕料		
	委託料		
	工事請負費	0	0
	使用料及び賃借料		
その他	135	1	1
事業の コスト	人件費		
	委託料・報償費		
	その他	0	0
指定管理料			672
歳出計	458	482	1,306

【歳入情報】 (単位:千円)

区分	H28(2016)年度	H29(2017)年度	H30(2018)年度
施設使用料・負担金等	0	0	
貸付料・目的外使用料等	0	0	
その他収入	0	0	
歳入計	0	0	0

カルテ番号	0021	利用用途分類	集会施設	評価分類	公民館等
-------	------	--------	------	------	------

【施設基本情報】

施設名	下関市民センター	所在地	東神田町9-1			所管課	まちづくり政策課	敷地面積	7,938.19 m ²	うち借地面積	0.00 m ²
		地区	向洋	利用圏域	地区	駐車場台数	28台	総延床面積	2,398.85 m ²	延床面積	2,398.85 m ²
設置根拠法令		設置条例	下関市民センターの設置等に関する条例			複合 関連施設	カルテ番号	施設名	所管課	延床面積	
設置目的	地域のコミュニティ活動の拠点として、コミュニティ実践及び世代間の交流を通じた幅広い地域づくり、まちづくり活動、生涯学習、地域情報の収集・発信等を行う。										m ²
											m ²
											m ²

【建物内訳】

No.	物件番号	名称	建築日	主体構造	屋根構造	耐用年数	地上階	地下階	耐震性	財産区分	延床面積
1	48	下関市民センター 会館	1994(H06)/03/30	鉄筋コンクリート	陸屋根	47	2F			行政財産	1,319.76 m ²
2	49	下関市民センター 屋内運動場	1994(H06)/03/30	鉄骨鉄筋コンクリート	陸屋根	47	2F			行政財産	1,061.59 m ²
3	50	下関市民センター 渡廊下	1994(H06)/03/30	鉄骨造	陸屋根	34	1F			行政財産	17.50 m ²
4											m ²
5											m ²
6											m ²
7											m ²
8											m ²
9											m ²
10											m ²
合 計											2,398.85 m ²

【運営方法等】

運営方法	直営(一部委託を含む)	指定管理者		指定管理期間	~
------	-------------	-------	--	--------	---

【利用状況】

区分	H28(2016)年度	H29(2017)年度	H30(2018)年度
開館日数	308	308	308
利用者数	47,726	49,470	46,053
利用者数/日	155.0	160.6	149.5
利用可能コマ数	22,176	22,176	22,176
利用コマ数	5,393	5,789	5,823
利用率	24.3%	26.1%	26.3%

【歳入情報】

区分	H28(2016)年度	H29(2017)年度	H30(2018)年度
施設使用料・負担金等	2,694	2,972	2,872
貸付料・目的外使用料等	62	65	49
その他収入	487	494	402
歳入計	3,243	3,531	3,323

【歳出情報】

区分	H28(2016)年度	H29(2017)年度	H30(2018)年度
人件費	7,860	7,860	7,924
光熱水費等			2,289
修繕料			869
委託料			4,762
工事請負費	6,447	266	0
使用料及び賃借料			15
その他	6,911	7,188	384
事業の歳出			
人件費			
委託料・報償費			
その他	15	0	0
指定管理料			
歳出計	21,233	15,314	16,243

【指定緊急避難場所・指定避難所】

指定緊急 避難場所	地震	津波	高潮	土砂災害	洪水
	○	○	○	○	○
指定 避難所	指定	収容人員			
	○	353人			

【施設写真】



【過去5年以内に実施した工事の内容】 (単位:千円)

実施年度	件名	工事費
(No work items reported)		

【公共施設の適正配置に関する方向性】

占有面積	前期末面積	前期増減	機能の方向性	
			前期	中期・後期
2,398.85 m ²	2,398.85 m ²	0.00 m ²	→	→

カルテ番号	0786	利用用途分類	集会施設	評価分類	公民館等
-------	------	--------	------	------	------

【施設基本情報】

施設名	下関市立北部公民館	所在地	山の田東町4-13			所管課	生涯学習課	敷地面積	3,815.12 m ²	うち借地面積	1,094.00 m ²
		地区	山の田	利用圏域	地区	駐車場台数	110台	総延床面積	1,267.55 m ²	延床面積	1,258.93 m ²
設置根拠法令	社会教育法	設置条例	下関市立公民館の設置等に関する条例			複合 関連施設	カルテ番号	施設名		所管課	延床面積
設置目的	市その他一定の地域内の住民のために、実際生活に即する教育、学術及び文化に関する各種事業を行い、もって住民の教養の向上、健康の増進、情操の純化を図り、生活文化の振興、社会福祉の増進に寄与することを目的とした施設。						0786	下関市立北部公民館	生涯学習課	1,258.93 m ²	
							1059	下関市サテライトオフィス山の田	市民サービス課	8.62 m ²	
m ²											

【建物内訳】

No.	物件番号	名称	建築日	主体構造	屋根構造	耐用年数	地上階	地下階	耐震性	財産区分	延床面積
1	2613	下関市立北部公民館 公民館(1階部分、2階3階は商工課)	1974(S49)/06/30	鉄筋コンクリート	陸屋根	50	3F			行政財産	330.69 m ²
2	2614	下関市立北部公民館 機械室(社会教育課分、外は商工課)	1974(S49)/06/30	鉄筋コンクリート	陸屋根	38	1F			行政財産	12.00 m ²
3	2615	下関市立北部公民館 講堂(4階部分)	1980(S55)/11/29	鉄筋コンクリート	陸屋根	47	4F			行政財産	387.76 m ²
4	2616	下関市立北部公民館 公民館(増築分)	1992(H04)/03/10	鉄筋コンクリート	陸屋根	50	4F			行政財産	518.29 m ²
5	2617	下関市立北部公民館 機械室(社会教育課増築分)	1992(H04)/03/10	鉄筋コンクリート	陸屋根	38	1F			行政財産	18.81 m ²
6											m ²
7											m ²
8											m ²
9											m ²
10											m ²
合 計											1,267.55 m ²

【運営方法等】

運営方法	直営(一部委託を含む)	指定管理者		指定管理期間	~
------	-------------	-------	--	--------	---

【利用状況】

区分	H28(2016)年度	H29(2017)年度	H30(2018)年度
開館日数	303	303	308
利用者数	31,083	30,484	32,723
利用者数/日	102.6	100.6	106.2
利用可能コマ数	9,090	9,090	9,240
利用コマ数	2,664	2,641	2,772
利用率	29.3%	29.1%	30.0%

【歳入情報】

区分	H28(2016)年度	H29(2017)年度	H30(2018)年度
施設使用料・負担金等	1,633	1,671	1,644
貸付料・目的外使用料等	19	20	21
その他収入	18	18	11
歳入計	1,670	1,709	1,676

【歳出情報】

区分	H28(2016)年度	H29(2017)年度	H30(2018)年度
人件費	7,860	7,933	7,924
光熱水費等			0
修繕料			427
委託料			176
工事請負費	52	68	0
使用料及び賃借料			4,638
その他	4,797	5,061	263
人件費			0
委託料・報償費			199
その他	180	136	141
指定管理料			
歳出計	12,889	13,198	13,768

【指定緊急避難場所・指定避難所】

指定緊急 避難場所	地震	津波	高潮	土砂災害	洪水
	×	○	○	○	○
指定 避難所	指定	収容人員			
	○	227人			

【施設写真】



【過去5年以内に実施した工事の内容】 (単位:千円)

実施年度	件名	工事費
(No data visible in image)		

【公共施設の適正配置に関する方向性】

占有面積	前期末面積	前期増減	機能の方向性	
			前期	中期・後期
1,258.93 m ²	2,034.01 m ²	775.08 m ²	→(拡大)	→

カルテ番号	0039	利用用途分類	集会施設	評価分類	集会場
-------	------	--------	------	------	-----

【施設基本情報】

施設名	北部老人憩の家	所在地	山の田東町4-11			所管課	長寿支援課	敷地面積	1,610.68 m ²	うち借地面積	0.00 m ²
		地区	山の田	利用圏域	地区	駐車場台数	64台	総延床面積	492.89 m ²	延床面積	492.89 m ²
設置根拠法令		設置条例	下関市老人憩の家の設置等に関する条例			複合 関連施設	カルテ番号	施設名	所管課	延床面積	
設置目的	老人の健全な憩の場を確保し、老人の心身の健康の増進を図るため。										m ²
											m ²
											m ²

【建物内訳】

No.	物件番号	名称	建築日	主体構造	屋根構造	耐用年数	地上階	地下階	耐震性	財産区分	延床面積
1	79	北部老人憩の家	1987(S62)/04/01	鉄筋コンクリート	陸屋根	47	1F	B 1F	○	行政財産	492.89 m ²
2											m ²
3											m ²
4											m ²
5											m ²
6											m ²
7											m ²
8											m ²
9											m ²
10											m ²
合 計											492.89 m ²

【指定緊急避難場所・指定避難所】

指定緊急 避難場所	地震	津波	高潮	土砂災害	洪水
指定 避難所	指定	収容人員		人	

【施設写真】



【過去5年以内に実施した工事の内容】 (単位:千円)

実施年度	件名	工事費
(No work reported in the last 5 years)		

【公共施設の適正配置に関する方向性】

占有面積	前期末面積	前期増減	機能の方向性	
			前期	中期・後期
492.89 m ²	492.89 m ²	0.00 m ²	→	集約化

【運営方法等】

運営方法	指定管理	指定管理者	下関市老人クラブ連合会新北部支部	指定管理期間	2016(H28)/04/01 ~ 2021(R03)/03/31
------	------	-------	------------------	--------	-----------------------------------

【利用状況】

区分	H28(2016)年度	H29(2017)年度	H30(2018)年度
開館日数	259	263	264
利用者数	4,599	4,295	4,494
利用者数/日	17.8	16.3	17.0
利用可能コマ数	0	0	
利用コマ数	0	0	
利用率			

【歳出情報】 (単位:千円)

区分	H28(2016)年度	H29(2017)年度	H30(2018)年度
施設の コスト	人件費	323	481
	光熱水費等		
	修繕料		139
	委託料		70
	工事請負費	2,020	186
	使用料及び賃借料		
事業の コスト	その他	208	73
	人件費		
	委託料・報償費		
	その他	0	0
指定管理料			1,146
歳出計	2,551	740	1,836

【歳入情報】 (単位:千円)

区分	H28(2016)年度	H29(2017)年度	H30(2018)年度
施設使用料・負担金等	0	0	
貸付料・目的外使用料等	0	0	
その他収入	335	344	336
歳入計	335	344	336

平成30年度(2018年度)

公共施設カルテ

カルテ番号	0256	利用用途分類	集会施設	評価分類	集会場
-------	------	--------	------	------	-----

【施設基本情報】

施設名	大学町住宅団地集会所	所在地	大学町三丁目6-29			所管課	住宅政策課	敷地面積	266.78 m ²	うち借地面積	0.00 m ²
		地区	山の田	利用圏域	地区	駐車場台数	0台	総延床面積	89.40 m ²	延床面積	89.40 m ²
設置根拠法令		設置条例				複合 関連施設	カルテ番号	施設名	所管課	延床面積	
設置目的	熊野(1)団地の共同施設として設置した集会所										m ²
											m ²
											m ²


【建物内訳】

No.	物件番号	名称	建築日	主体構造	屋根構造	耐用年数	地上階	地下階	耐震性	財産区分	延床面積
1	788	市営大学町住宅団地集会所 大学町集会所	1975(S50)/03/31	軽量鉄骨造	スレート葺	27	1F		—	普通財産	86.11 m ²
2	789	市営大学町住宅団地集会所 大学町集会所増築分	1994(H06)/07/20	木造	スレート葺	22	1F		○	普通財産	3.29 m ²
3											m ²
4											m ²
5											m ²
6											m ²
7											m ²
8											m ²
9											m ²
10											m ²
合 計											89.40 m ²

【指定緊急避難場所・指定避難所】

指定緊急 避難場所	地震	津波	高潮	土砂災害	洪水
指定 避難所	指定	収容人員		人	

【施設写真】



【運営方法等】

運営方法	その他	指定管理者		指定管理期間	~
------	-----	-------	--	--------	---

【利用状況】

区分	H28(2016)年度	H29(2017)年度	H30(2018)年度
開館日数	365	365	365
利用者数			
利用者数/日	0.0	0.0	0.0
利用可能コマ数	0	0	0
利用コマ数	0	0	0
利用率			

【歳出情報】

(単位:千円)

区分	H28(2016)年度	H29(2017)年度	H30(2018)年度
施設の コスト	人件費	0	0
	光熱水費等		
	修繕料		
	委託料		
	工事請負費	0	0
	使用料及び賃借料		
その他	0	0	
事業の コスト	人件費		
	委託料・報償費		
	その他	0	0
指定管理料			
歳出計	0	0	

【歳入情報】

(単位:千円)

区分	H28(2016)年度	H29(2017)年度	H30(2018)年度
施設使用料・負担金等	0	0	0
貸付料・目的外使用料等	0	0	0
その他収入	0	0	0
歳入計	0	0	

【過去5年以内に実施した工事の内容】 (単位:千円)

実施年度	件名	工事費
/		

【公共施設の適正配置に関する方向性】

占有面積	前期末面積	前期増減	機能の方向性	
			前期	中期・後期
89.40 m ²	89.40 m ²	0.00 m ²	→	譲渡

カルテ番号	0174	利用用途分類	集会施設	評価分類	その他研修施設
-------	------	--------	------	------	---------

【施設基本情報】

施設名	下関市勤労婦人センター	所在地	山の田東町4-13			所管課	産業立地・就業支援課	敷地面積	2,721.00 m ²	うち借地面積	0.00 m ²
		地区	山の田	利用圏域	広域	駐車場台数	65台	総延床面積	1,426.08 m ²	延床面積	1,426.08 m ²
設置根拠法令		設置条例	下関市勤労婦人センターの設置等に関する条例			複合 関連施設	カルテ番号	施設名	所管課	延床面積	
設置目的	勤労婦人及び勤労者家庭の主婦等の福祉の増進を図るため。										m ²
											m ²
											m ²

【建物内訳】

No.	物件番号	名称	建築日	主体構造	屋根構造	耐用年数	地上階	地下階	耐震性	財産区分	延床面積
1	334	下関市勤労婦人センター 本館(2,3階部分)	1974(S49)/07/08	鉄筋コンクリート	陸屋根	47	2F			行政財産	751.08 m ²
2	335	下関市勤労婦人センター 体育館	1974(S49)/07/08	鉄筋コンクリート	カラー鉄板葺	47	2F			行政財産	606.00 m ²
3	336	下関市勤労婦人センター 機械室	1974(S49)/07/08	鉄筋コンクリート	陸屋根	38	1F			行政財産	24.00 m ²
4	337	下関市勤労婦人センター 渡廊下	1974(S49)/07/08	鉄骨造	その他	34	1F			行政財産	45.00 m ²
5											m ²
6											m ²
7											m ²
8											m ²
9											m ²
10											m ²
合 計											1,426.08 m ²

【運営方法等】

運営方法	直営(一部委託を含む)	指定管理者		指定管理期間	~
------	-------------	-------	--	--------	---

【利用状況】

区分	H28(2016)年度	H29(2017)年度	H30(2018)年度
開館日数	303	303	308
利用者数	33,203	35,418	32,786
利用者数/日	109.6	116.9	106.4
利用可能コマ数	7,272	7,272	7,272
利用コマ数	3,316	3,363	3,425
利用率	45.6%	46.2%	47.1%

【歳入情報】

区分	H28(2016)年度	H29(2017)年度	H30(2018)年度
施設使用料・負担金等	1,183	1,165	1,107
貸付料・目的外使用料等	1	1	17
その他収入	5,190	5,469	5,334
歳入計	6,374	6,635	6,458

【歳出情報】

区分	H28(2016)年度	H29(2017)年度	H30(2018)年度
人件費	5,895	5,895	5,943
光熱水費等			3,091
修繕料			918
委託料			12,325
工事請負費	1,257	548	
使用料及び賃借料			14
その他	8,072	8,298	1,142
事業の歳出			4,381
その他	4,264	4,264	
指定管理料			
歳出計	19,488	19,005	27,814

【指定緊急避難場所・指定避難所】

指定緊急 避難場所	地震	津波	高潮	土砂災害	洪水
	×	○	○	○	○
指定 避難所	○	収容人員 202人			

【施設写真】



【過去5年以内に実施した工事の内容】 (単位:千円)

実施年度	件名	工事費
(No work items reported in the provided image)		

【公共施設の適正配置に関する方向性】

占有面積	前期末面積	前期増減	機能の方向性	
			前期	中期・後期
1,426.08 m ²	0.00 m ²	△ 1,426.08 m ²	集約化	

カルテ番号	0790	利用用途分類	集会施設	評価分類	公民館等
-------	------	--------	------	------	------

【施設基本情報】

施設名	下関市立玄洋公民館	所在地	彦島西山町四丁目1-28			所管課	生涯学習課	敷地面積	17,727.38 m ²	うち借地面積	0.00 m ²				
		地区	彦島	利用圏域		地区		駐車場台数	30台	総延床面積	4,217.10 m ²	延床面積	4,217.10 m ²		
設置根拠法令	社会教育法	設置条例	下関市立公民館の設置等に関する条例			複合 関連施設	カルテ番号		施設名		所管課		延床面積		
設置目的	市その他一定の地域内の住民のために、実際生活に即する教育、学術及び文化に関する各種事業を行い、もって住民の教養の向上、健康の増進、情操の純化を図り、生活文化の振興、社会福祉の増進に寄与することを目的とした施設。												m ²		
															m ²

【建物内訳】

No.	物件番号	名称	建築日	主体構造	屋根構造	耐用年数	地上階	地下階	耐震性	財産区分	延床面積
1	2625	下関市立玄洋公民館(旧玄洋中学校) 公民館(旧学校校舎)	1954(S29)/03/01	鉄筋コンクリート	陸屋根	50	3F			行政財産	1,072.26 m ²
2	2626	下関市立玄洋公民館(旧玄洋中学校) 公民館(旧学校校舎)	1956(S31)/04/01	鉄筋コンクリート	陸屋根	50	3F			行政財産	1,203.56 m ²
3	2627	下関市立玄洋公民館(旧玄洋中学校) 便所(旧学校便所)	1960(S35)/04/01	鉄筋コンクリート	陸屋根	38	2F			行政財産	83.51 m ²
4	2629	下関市立玄洋公民館(旧玄洋中学校) 公民館(旧学校校舎)	1961(S36)/12/07	鉄筋コンクリート	陸屋根	50	3F			行政財産	731.25 m ²
5	2631	下関市立玄洋公民館(旧玄洋中学校) 集会所(旧学校講堂)	1965(S40)/03/31	鉄骨造	その他	34	2F			行政財産	897.63 m ²
6	2632	下関市立玄洋公民館(旧玄洋中学校) 渡廊下(旧学校廊下)	1972(S47)/03/31	鉄骨造	その他	38	1F			行政財産	46.55 m ²
7	2633	下関市立玄洋公民館(旧玄洋中学校) 機械室	1972(S47)/03/31	補強コンクリート	その他	34	1F			行政財産	30.00 m ²
8	2637	下関市立玄洋公民館(旧玄洋中学校) 倉庫	1997(H09)/12/26	軽量鉄骨造	カラー鉄板葺	24	1F			行政財産	39.66 m ²
9	2638	下関市立玄洋公民館(旧玄洋中学校) 便所	1999(H11)/03/29	鉄筋コンクリート	陸屋根	38	1F			行政財産	35.94 m ²
10	99999	ほか5棟の合計									76.74 m ²
合 計											4,217.10 m ²

【運営方法等】

運営方法	直営(一部委託を含む)	指定管理者		指定管理期間	~
------	-------------	-------	--	--------	---

【利用状況】

区分	H28(2016)年度	H29(2017)年度	H30(2018)年度
開館日数	303	303	308
利用者数	14,618	14,570	15,427
利用者数/日	48.2	48.1	50.1
利用可能コマ数	8,181	8,181	8,316
利用コマ数	1,772	1,643	1,612
利用率	21.7%	20.1%	19.4%

【歳入情報】

区分	H28(2016)年度	H29(2017)年度	H30(2018)年度
施設使用料・負担金等	1,204	1,170	1,085
貸付料・目的外使用料等	30	32	33
その他収入	62	62	36
歳入計	1,296	1,264	1,154

【歳出情報】

区分	H28(2016)年度	H29(2017)年度	H30(2018)年度
人件費	15,075	13,653	7,307
光熱水費等			1,047
修繕料			5,487
委託料			1,030
工事請負費	31	311	0
使用料及び賃借料			68
その他	2,664	2,855	172
事業のコスト			0
委託料・報償費			203
その他	136	136	1,273
指定管理料			
歳出計	17,906	16,955	16,587

【指定緊急避難場所・指定避難所】

指定緊急避難場所	地震	津波	高潮	土砂災害	洪水
	○(グ)	○	×	○	○
指定避難所	指定	収容人員			
	○	433人			

【施設写真】



【過去5年以内に実施した工事の内容】 (単位:千円)

実施年度	件名	工事費
(No data visible)		

【公共施設の適正配置に関する方向性】

占有面積	前期末面積	前期増減	機能の方向性	
			前期	中期・後期
4,217.10 m ²	0.00 m ²	△ 4,217.10 m ²	集約化	

カルテ番号	0798	利用用途分類	集会施設	評価分類	公民館等
-------	------	--------	------	------	------

【施設基本情報】

施設名	下関市立彦島公民館	所在地	彦島江の浦町一丁目3-1			所管課	生涯学習課	敷地面積	3,934.07 m ²	うち借地面積	1,065.75 m ²
		地区	彦島	利用圏域	地区	駐車場台数	70台	総延床面積	3,690.04 m ²	延床面積	3,347.04 m ²
設置根拠法令	社会教育法	設置条例	下関市立公民館の設置等に関する条例			複合 関連施設	カルテ番号	施設名		所管課	延床面積
設置目的	市その他一定の地域内の住民のために、実際生活に即する教育、学術及び文化に関する各種事業を行い、もって住民の教養の向上、健康の増進、情操の純化を図り、生活文化の振興、社会福祉の増進に寄与することを目的とした施設。						0798	下関市立彦島公民館	生涯学習課	3,347.04 m ²	
							1057	下関市役所彦島支所	まちづくり政策課	343.00 m ²	
m ²											

【建物内訳】

No.	物件番号	名称	建築日	主体構造	屋根構造	耐用年数	地上階	地下階	耐震性	財産区分	延床面積
1	2653	下関市立彦島公民館(附属設備)	2009(H21)/05/01	鉄骨鉄筋コンクリート	陸屋根	50	6F	B 1F		行政財産	3,690.04 m ²
2											m ²
3											m ²
4											m ²
5											m ²
6											m ²
7											m ²
8											m ²
9											m ²
10											m ²
合 計											3,690.04 m ²

【指定緊急避難場所・指定避難所】

指定緊急 避難場所	地震	津波	高潮	土砂災害	洪水
	○	○	○(2階)	○	○
指定 避難所	指定		収容人員		
	○		415人		

【施設写真】



【過去5年以内に実施した工事の内容】 (単位:千円)

実施年度	件名	工事費
(No data visible)		

【公共施設の適正配置に関する方向性】

占有面積	前期末面積	前期増減	機能の方向性	
			前期	中期・後期
3,347.04 m ²	3,347.04 m ²	0.00 m ²	→	→

【運営方法等】

運営方法	直営(一部委託を含む)	指定管理者		指定管理期間	~
------	-------------	-------	--	--------	---

【利用状況】

区分	H28(2016)年度	H29(2017)年度	H30(2018)年度
開館日数	303	303	308
利用者数	48,597	46,903	50,826
利用者数/日	160.4	154.8	165.0
利用可能コマ数	15,453	15,453	15,708
利用コマ数	3,465	3,388	3,496
利用率	22.4%	21.9%	22.3%

【歳出情報】

(単位:千円)

区分	H28(2016)年度	H29(2017)年度	H30(2018)年度	
施設の コスト	人件費	16,718	16,765	16,722
	光熱水費等			4,426
	修繕料			342
	委託料			4,341
	工事請負費	16,016	768	0
	使用料及び賃借料			39
	その他	7,728	9,362	224
事業の コスト	人件費			0
	委託料・報償費			174
	その他	136	136	69
指定管理料				
歳出計	40,598	27,031	26,337	

【歳入情報】

(単位:千円)

区分	H28(2016)年度	H29(2017)年度	H30(2018)年度
施設使用料・負担金等	3,003	2,984	2,964
貸付料・目的外使用料等	62	45	47
その他収入	44	42	26
歳入計	3,109	3,071	3,037

カルテ番号	0033	利用用途分類	集会施設	評価分類	集会場
-------	------	--------	------	------	-----

【施設基本情報】

施設名	彦島ふれあいプラザ	所在地	彦島江の浦町一丁目15-11			所管課	長寿支援課	敷地面積	930.79 m ²	うち借地面積	0.00 m ²	
		地区	彦島	利用圏域	地区	駐車場台数	4台	総延床面積	261.99 m ²	延床面積	261.99 m ²	
設置根拠法令	設置条例					下関市ふれあいプラザの設置等に関する条例	カルテ番号	施設名	所管課	延床面積	m ²	
設置目的	高齢者の介護予防の拠点及び世代間の交流の場を確保することにより、高齢者の心身の健康の増進を図るため。					複合 関連施設					m ²	
												m ²
												m ²

【建物内訳】

No.	物件番号	名称	建築日	主体構造	屋根構造	耐用年数	地上階	地下階	耐震性	財産区分	延床面積
1	72	彦島ふれあいプラザ 倉庫	1975(S50)/04/19	補強コンクリート	垂鉛メッキ銅板葺	34	1F		—	行政財産	10.83 m ²
2	73	彦島ふれあいプラザ 本館	1979(S54)/12/27	鉄骨造	カラー鉄板葺	34	1F		—	行政財産	60.70 m ²
3	74	彦島ふれあいプラザ 集会所	2003(H15)/03/27	鉄骨造	スレート葺	34	1F		○	行政財産	190.46 m ²
4											m ²
5											m ²
6											m ²
7											m ²
8											m ²
9											m ²
10											m ²
合 計											261.99 m ²

【指定緊急避難場所・指定避難所】

指定緊急 避難場所	地震	津波	高潮	土砂災害	洪水
指定 避難所	指定	収容人員		人	

【施設写真】



【過去5年以内に実施した工事の内容】 (単位:千円)

実施年度	件名	工事費
(No data visible)		

【公共施設の適正配置に関する方向性】

占有面積	前期末面積	前期増減	機能の方向性	
			前期	中期・後期
261.99 m ²	261.99 m ²	0.00 m ²	→	集約化

【運営方法等】

運営方法	指定管理	指定管理者	彦島老人クラブ連合会	指定管理期間	2016(H28)/04/01 ~ 2021(R03)/03/31
------	------	-------	------------	--------	-----------------------------------

【利用状況】

区分	H28(2016)年度	H29(2017)年度	H30(2018)年度
開館日数	242	244	244
利用者数	4,345	4,702	4,498
利用者数/日	18.0	19.3	18.4
利用可能コマ数	0	0	
利用コマ数	0	0	
利用率			

【歳出情報】 (単位:千円)

区分	H28(2016)年度	H29(2017)年度	H30(2018)年度
施設の コスト	人件費	290	481
	光熱水費等		
	修繕料		
	委託料		
	工事請負費	0	0
	使用料及び賃借料		
その他	148	20	163
事業の コスト	人件費		
	委託料・報償費		
	その他	0	0
指定管理料			690
歳出計	438	501	1,388

【歳入情報】 (単位:千円)

区分	H28(2016)年度	H29(2017)年度	H30(2018)年度
施設使用料・負担金等	0	0	
貸付料・目的外使用料等	0	0	
その他収入	0	0	
歳入計	0	0	0

カルテ番号	0046	利用用途分類	集会施設	評価分類	集会場
-------	------	--------	------	------	-----

【施設基本情報】

施設名	彦島宮の原老人憩の家	所在地	彦島迫町五丁目12-9			所管課	長寿支援課	敷地面積	508.94 m ²	うち借地面積	508.94 m ²
		地区	彦島	利用圏域	地区	駐車場台数	1台	総延床面積	170.51 m ²	延床面積	170.51 m ²
設置根拠法令		設置条例	下関市老人憩の家の設置等に関する条例			複合 関連施設	カルテ番号	施設名		所管課	延床面積
設置目的	老人の健全な憩の場を確保し、老人の心身の健康の増進を図るため。										m ²
											m ²
											m ²

【建物内訳】

No.	物件番号	名称	建築日	主体構造	屋根構造	耐用年数	地上階	地下階	耐震性	財産区分	延床面積
1	87	彦島宮の原老人憩の家	1994(H06)/11/01	鉄骨造	その他	34	1F		○	行政財産	170.51 m ²
2											m ²
3											m ²
4											m ²
5											m ²
6											m ²
7											m ²
8											m ²
9											m ²
10											m ²
合 計											170.51 m ²

【指定緊急避難場所・指定避難所】

指定緊急 避難場所	地震	津波	高潮	土砂災害	洪水
指定 避難所	指定	収容人員		人	

【施設写真】



【過去5年以内に実施した工事の内容】 (単位:千円)

実施年度	件名	工事費
(No work items listed)		

【公共施設の適正配置に関する方向性】

占有面積	前期末面積	前期増減	機能の方向性	
			前期	中期・後期
170.51 m ²	170.51 m ²	0.00 m ²	→	集約化

【運営方法等】

運営方法	指定管理	指定管理者	彦島老人クラブ連合会	指定管理期間	2016(H28)/04/01 ~ 2021(R03)/03/31
------	------	-------	------------	--------	-----------------------------------

【利用状況】

区分	H28(2016)年度	H29(2017)年度	H30(2018)年度
開館日数	300	296	287
利用者数	3,424	3,173	2,744
利用者数/日	11.4	10.7	9.6
利用可能コマ数	0	0	
利用コマ数	0	0	
利用率			

【歳出情報】 (単位:千円)

区分	H28(2016)年度	H29(2017)年度	H30(2018)年度
施設の コスト	人件費	323	481
	光熱水費等		
	修繕料		
	委託料		
	工事請負費	0	0
	使用料及び賃借料		
	その他	148	17
事業の コスト	人件費		
	委託料・報償費		
	その他	0	0
指定管理料			672
歳出計	471	498	1,286

【歳入情報】 (単位:千円)

区分	H28(2016)年度	H29(2017)年度	H30(2018)年度
施設使用料・負担金等	0	0	
貸付料・目的外使用料等	0	0	
その他収入	0	0	
歳入計	0	0	0

カルテ番号	0714	利用用途分類	集会施設	評価分類	集会場
-------	------	--------	------	------	-----

【施設基本情報】

施設名	旧桜山小学校六連分校	所在地	大字六連島137-2			所管課	学校支援課	敷地面積	961.00 m ²	うち借地面積	961.00 m ²			
		地区	彦島	利用圏域	地区	駐車場台数	0台	総延床面積	198.74 m ²	延床面積	198.74 m ²			
設置根拠法令		設置条例				複合 関連施設	カルテ番号	施設名		所管課	延床面積			
設置目的	1974年10月廃校後集会所として利用											m ²		
														m ²
														m ²

【建物内訳】

No.	物件番号	名称	建築日	主体構造	屋根構造	耐用年数	地上階	地下階	耐震性	財産区分	延床面積
1	1898	桜山小学校六連分校 集会所	1962(S37)/11/22	木造	その他	22	1F		—	行政財産	198.74 m ²
2											m ²
3											m ²
4											m ²
5											m ²
6											m ²
7											m ²
8											m ²
9											m ²
10											m ²
合 計											198.74 m ²

【運営方法等】

運営方法	直営(一部委託を含む)	指定管理者		指定管理期間	~
------	-------------	-------	--	--------	---

【利用状況】

区分	H28(2016)年度	H29(2017)年度	H30(2018)年度
開館日数	0	0	0
利用者数			
利用者数/日			
利用可能コマ数	0	0	
利用コマ数	0	0	
利用率			

【歳入情報】

区分	H28(2016)年度	H29(2017)年度	H30(2018)年度
施設使用料・負担金等	0	0	0
貸付料・目的外使用料等	0	0	0
その他収入	0	0	0
歳入計	0	0	0

【歳出情報】

区分	H28(2016)年度	H29(2017)年度	H30(2018)年度	
施設の コスト	人件費	0	0	0
	光熱水費等			0
	修繕料			0
	委託料			0
	工事請負費	0	0	0
	使用料及び賃借料			0
	その他	0	0	6
事業の コスト	人件費			0
	委託料・報償費			0
	その他	0	0	0
指定管理料				
歳出計	0	0	6	

【指定緊急避難場所・指定避難所】

指定緊急 避難場所	地震	津波	高潮	土砂災害	洪水
指定 避難所	指定	収容人員		人	

【施設写真】



【過去5年以内に実施した工事の内容】

実施年度	件名	工事費
(単位:千円)		
(No data visible)		

【公共施設の適正配置に関する方向性】

占有面積	前期末面積	前期増減	機能の方向性	
			前期	中期・後期
198.74 m ²	198.74 m ²	0.00 m ²	→	廃止

カルテ番号	0173	利用用途分類	集会施設	評価分類	その他研修施設
-------	------	--------	------	------	---------

【施設基本情報】

施設名	下関市勤労青少年ホーム	所在地	彦島老の山公園1-1			所管課	産業立地・就業支援課	敷地面積	1,800.00 m ²	うち借地面積	1,800.00 m ²
		地区	彦島	利用圏域	広域	駐車場台数	22台	総延床面積	1,012.00 m ²	延床面積	1,012.00 m ²
設置根拠法令		設置条例	下関市勤労青少年ホームの設置等に関する条例			複合 関連施設	カルテ番号	施設名		所管課	延床面積
設置目的	勤労青少年の福祉の増進と健全な育成を図るため。										m ²
											m ²
											m ²

【建物内訳】

No.	物件番号	名称	建築日	主体構造	屋根構造	耐用年数	地上階	地下階	耐震性	財産区分	延床面積
1	332	下関市勤労青少年ホーム 青少年ホーム	1973(S48)/03/31	鉄筋コンクリート	陸屋根	47	3F			行政財産	994.76 m ²
2	333	下関市勤労青少年ホーム 倉庫	1979(S54)/03/31	鉄骨造	その他	31	1F			行政財産	17.24 m ²
3											m ²
4											m ²
5											m ²
6											m ²
7											m ²
8											m ²
9											m ²
10											m ²
合 計											1,012.00 m ²

【指定緊急避難場所・指定避難所】

指定緊急 避難場所	地震	津波	高潮	土砂災害	洪水
指定 避難所	指定	収容人員		人	

【施設写真】



【過去5年以内に実施した工事の内容】 (単位:千円)

実施年度	件名	工事費
(No work items listed)		

【公共施設の適正配置に関する方向性】

占有面積	前期末面積	前期増減	機能の方向性	
			前期	中期・後期
1,012.00 m ²	0.00 m ²	△ 1,012.00 m ²	集約化	

【運営方法等】

運営方法	指定管理	指定管理者	一般財団法人下関市公営施設管理公社	指定管理期間	2016(H28)/04/01 ~ 2021(R03)/03/31
------	------	-------	-------------------	--------	-----------------------------------

【利用状況】

区分	H28(2016)年度	H29(2017)年度	H30(2018)年度
開館日数	358	357	357
利用者数	21,301	21,720	20,189
利用者数/日	59.5	60.8	56.6
利用可能コマ数	5,502	5,502	5,502
利用コマ数	2,095	2,039	1,934
利用率	38.1%	37.1%	35.2%

【歳出情報】 (単位:千円)

区分	H28(2016)年度	H29(2017)年度	H30(2018)年度
施設の コスト	人件費	0	0
	光熱水費等		
	修繕料		
	委託料		
	工事請負費	0	0
	使用料及び賃借料		
その他	85	84	84
事業の コスト	人件費		
	委託料・報償費		
	その他	0	0
指定管理料		23,004	23,004
歳出計	85	23,088	23,088

【歳入情報】 (単位:千円)

区分	H28(2016)年度	H29(2017)年度	H30(2018)年度
施設使用料・負担金等	1,162	1,094	957
貸付料・目的外使用料等	7	8	8
その他収入	17	20	26
歳入計	1,186	1,122	991

カルテ番号	0777	利用用途分類	集会施設	評価分類	公民館等
-------	------	--------	------	------	------

【施設基本情報】

施設名	下関市立長府公民館	所在地	長府土居の内町1-6			所管課	生涯学習課	敷地面積	2,679.97 m ²	うち借地面積	0.00 m ²
		地区	長府	利用圏域	地区	駐車場台数	44台	総延床面積	2,043.88 m ²	延床面積	1,647.88 m ²
設置根拠法令	社会教育法	設置条例	下関市立公民館の設置等に関する条例			複合 関連施設	カルテ番号	施設名		所管課	延床面積
設置目的	市その他一定の地域内の住民のために、実際生活に即する教育、学術及び文化に関する各種事業を行い、もって住民の教養の向上、健康の増進、情操の純化を図り、生活文化の振興、社会福祉の増進に寄与することを目的とした施設。						0777	下関市立長府公民館	生涯学習課	1,647.88 m ²	
							1055	下関市役所長府支所	まちづくり政策課	396.00 m ²	
m ²											

【建物内訳】

No.	物件番号	名称	建築日	主体構造	屋根構造	耐用年数	地上階	地下階	耐震性	財産区分	延床面積
1	2585	下関市立長府公民館 事務所及びその他	1963(S38)/12/09	鉄筋コンクリート	陸屋根	50	4F			行政財産	1,953.55 m ²
2	2586	下関市立長府公民館 エレベーター棟(増築分)	1987(S62)/10/14	鉄筋コンクリート	陸屋根	50	4F			行政財産	77.50 m ²
3	2587	下関市立長府公民館 身障者便所	1993(H05)/02/08	鉄筋コンクリート	陸屋根	38	1F			行政財産	12.83 m ²
4											m ²
5											m ²
6											m ²
7											m ²
8											m ²
9											m ²
10											m ²
合 計											2,043.88 m ²

【運営方法等】

運営方法	直営(一部委託を含む)	指定管理者		指定管理期間	~
------	-------------	-------	--	--------	---

【利用状況】

区分	H28(2016)年度	H29(2017)年度	H30(2018)年度
開館日数	303	303	308
利用者数	38,661	34,680	31,716
利用者数/日	127.6	114.5	103.0
利用可能コマ数	7,272	7,272	7,392
利用コマ数	2,509	2,958	2,301
利用率	34.5%	40.7%	31.1%

【歳入情報】

区分	H28(2016)年度	H29(2017)年度	H30(2018)年度
施設使用料・負担金等	1,518	1,536	1,402
貸付料・目的外使用料等	29	31	32
その他収入	82	72	61
歳入計	1,629	1,639	1,495

【歳出情報】

区分	H28(2016)年度	H29(2017)年度	H30(2018)年度
人件費	14,753	15,970	14,741
光熱水費等			3,082
修繕料			598
委託料			1,605
工事請負費	798	199	0
使用料及び賃借料			39
その他	4,011	5,302	195
人件費			0
委託料・報償費			190
その他	136	136	1,273
指定管理料			
歳出計	19,698	21,607	21,723

【指定緊急避難場所・指定避難所】

指定緊急 避難場所	地震	津波	高潮	土砂災害	洪水
	○	○	○(2階)	○	○
指定 避難所	指定		収容人員		
	○		220人		

【施設写真】



【過去5年以内に実施した工事の内容】 (単位:千円)

実施年度	件名	工事費
(No work items listed)		

【公共施設の適正配置に関する方向性】

占有面積	前期末面積	前期増減	機能の方向性	
			前期	中期・後期
1,647.88 m ²	1,647.88 m ²	0.00 m ²	→	→

平成30年度(2018年度)

公共施設カルテ

カルテ番号	0794	利用用途分類	集会施設	評価分類	公民館等
-------	------	--------	------	------	------

【施設基本情報】

施設名	下関市立長府東公民館	所在地	長府松小田本町4-15			所管課	生涯学習課	敷地面積	2,944.99 m ²	うち借地面積	0.00 m ²
		地区	長府東部	利用圏域	地区	駐車場台数	47台	総延床面積	2,104.44 m ²	延床面積	1,955.44 m ²
設置根拠法令	社会教育法	設置条例	下関市立公民館の設置等に関する条例			複合 関連施設	カルテ番号	施設名		所管課	延床面積
設置目的	市その他一定の地域内の住民のために、実際生活に即する教育、学術及び文化に関する各種事業を行い、もって住民の教養の向上、健康の増進、情操の純化を図り、生活文化の振興、社会福祉の増進に寄与することを目的とした施設。						0794	下関市立長府東公民館	生涯学習課	1,955.44 m ²	
							1097	下関市立山陽保健センター	健康推進課	149.00 m ²	
m ²											

【建物内訳】

No.	物件番号	名称	建築日	主体構造	屋根構造	耐用年数	地上階	地下階	耐震性	財産区分	延床面積
1	2645	下関市立長府東公民館(附属設備含む)	1997(H09)/03/31	鉄筋コンクリート	その他	50	3F			行政財産	2,104.44 m ²
2											m ²
3											m ²
4											m ²
5											m ²
6											m ²
7											m ²
8											m ²
9											m ²
10											m ²
合 計											2,104.44 m ²

【運営方法等】

運営方法	直営(一部委託を含む)	指定管理者		指定管理期間	~
------	-------------	-------	--	--------	---

【利用状況】

区分	H28(2016)年度	H29(2017)年度	H30(2018)年度
開館日数	303	303	308
利用者数	36,978	37,386	36,988
利用者数/日	122.0	123.4	120.1
利用可能コマ数	8,181	8,181	8,316
利用コマ数	3,183	3,161	3,182
利用率	38.9%	38.6%	38.3%

【歳入情報】

区分	H28(2016)年度	H29(2017)年度	H30(2018)年度
施設使用料・負担金等	2,128	2,105	2,104
貸付料・目的外使用料等	18	18	19
その他収入	23	23	14
歳入計	2,169	2,146	2,137

【歳出情報】

区分	H28(2016)年度	H29(2017)年度	H30(2018)年度
人件費	7,860	7,913	7,924
光熱水費等			2,914
修繕料			81
委託料			4,195
工事請負費	67	564	0
使用料及び賃借料			94
その他	7,199	7,470	273
事業のコスト			0
委託料・報償費			208
その他	180	136	97
指定管理料			
歳出計	15,306	16,083	15,786

【指定緊急避難場所・指定避難所】

指定緊急 避難場所	地震	津波	高潮	土砂災害	洪水
	○	○	○	○	○
指定 避難所	指定	収容人員			
	○	273人			

【施設写真】



【過去5年以内に実施した工事の内容】 (単位:千円)

実施年度	件名	工事費
(No data visible in image)		

【公共施設の適正配置に関する方向性】

占有面積	前期末面積	前期増減	機能の方向性	
			前期	中期・後期
1,955.44 m ²	1,955.44 m ²	0.00 m ²	→	→

カルテ番号	0038	利用用途分類	集会施設	評価分類	集会場
-------	------	--------	------	------	-----

【施設基本情報】

施設名	長府老人憩の家	所在地	長府八幡町2-33			所管課	長寿支援課	敷地面積	688.85 m ²	うち借地面積	0.00 m ²
		地区	長府東部	利用圏域	地区	駐車場台数	9台	総延床面積	199.80 m ²	延床面積	199.80 m ²
設置根拠法令		設置条例	下関市老人憩の家の設置等に関する条例			複合 関連施設	カルテ番号	施設名		所管課	延床面積
設置目的	老人の健全な憩の場を確保し、老人の心身の健康の増進を図るため。									m ²	
										m ²	
										m ²	

【建物内訳】

No.	物件番号	名称	建築日	主体構造	屋根構造	耐用年数	地上階	地下階	耐震性	財産区分	延床面積
1	78	長府老人憩の家	1986(S61)/03/28	鉄骨造	スレート葺	34	1F		○	行政財産	199.80 m ²
2											m ²
3											m ²
4											m ²
5											m ²
6											m ²
7											m ²
8											m ²
9											m ²
10											m ²
合 計											199.80 m ²

【指定緊急避難場所・指定避難所】

指定緊急 避難場所	地震	津波	高潮	土砂災害	洪水
指定 避難所	指定	収容人員		人	

【施設写真】



【過去5年以内に実施した工事の内容】 (単位:千円)

実施年度	件名	工事費
(No work items reported)		

【公共施設の適正配置に関する方向性】

占有面積	前期末面積	前期増減	機能の方向性	
			前期	中期・後期
199.80 m ²	199.80 m ²	0.00 m ²	→	集約化

【運営方法等】

運営方法	指定管理	指定管理者	下関市老人クラブ連合会長府支部	指定管理期間	2016(H28)/04/01 ~ 2021(R03)/03/31
------	------	-------	-----------------	--------	-----------------------------------

【利用状況】

区分	H28(2016)年度	H29(2017)年度	H30(2018)年度
開館日数	317	318	323
利用者数	7,807	7,464	8,540
利用者数/日	24.6	23.5	26.4
利用可能コマ数	0	0	
利用コマ数	0	0	
利用率			

【歳出情報】 (単位:千円)

区分	H28(2016)年度	H29(2017)年度	H30(2018)年度
施設の コスト	人件費	323	481
	光熱水費等		
	修繕料		
	委託料		
	工事請負費	0	0
	使用料及び賃借料		
その他	148	83	7
事業の コスト	人件費		
	委託料・報償費		
	その他	0	0
指定管理料			828
歳出計	471	564	1,678

【歳入情報】 (単位:千円)

区分	H28(2016)年度	H29(2017)年度	H30(2018)年度
施設使用料・負担金等	0	0	
貸付料・目的外使用料等	0	0	
その他収入	0	0	
歳入計	0	0	0

平成30年度(2018年度)

公共施設カルテ

カルテ番号	0177	利用用途分類	集会施設	評価分類	その他研修施設
-------	------	--------	------	------	---------

【施設基本情報】

施設名	下関市勤労者総合福祉センター	所在地	長府扇町4-10			所管課	産業立地・就業支援課	敷地面積	5,198.92 m ²	うち借地面積	0.00 m ²
		地区	長府東部	利用圏域	市域	駐車場台数	67台	総延床面積	1,969.44 m ²	延床面積	1,969.44 m ²
設置根拠法令		設置条例	下関市勤労者総合福祉センターの設置等に関する条例			複合 関連施設	カルテ番号	施設名		所管課	延床面積
設置目的	勤労者の福祉の充実及び勤労意欲の向上を図るため。										m ²
											m ²
											m ²

【建物内訳】

No.	物件番号	名称	建築日	主体構造	屋根構造	耐用年数	地上階	地下階	耐震性	財産区分	延床面積
1	340	下関市勤労者総合福祉センター 会館	1992(H04)/09/26	鉄筋コンクリート	陸屋根	30	2F			行政財産	1,969.44 m ²
2											m ²
3											m ²
4											m ²
5											m ²
6											m ²
7											m ²
8											m ²
9											m ²
10											m ²
合 計											1,969.44 m ²

【指定緊急避難場所・指定避難所】

指定緊急 避難場所	地震	津波	高潮	土砂災害	洪水
指定 避難所	指定	収容人員		人	

【施設写真】



【過去5年以内に実施した工事の内容】 (単位:千円)

実施年度	件名	工事費
(No work items reported)		

【公共施設の適正配置に関する方向性】

占有面積	前期末面積	前期増減	機能の方向性	
			前期	中期・後期
1,969.44 m ²	1,969.44 m ²	0.00 m ²	→	→

【運営方法等】

運営方法	指定管理	指定管理者	一般財団法人下関市公営施設管理公社	指定管理期間	2011(H23)/04/01 ~ 2016(H28)/03/31
------	------	-------	-------------------	--------	-----------------------------------

【利用状況】

区分	H28(2016)年度	H29(2017)年度	H30(2018)年度
開館日数	345	344	344
利用者数	63,969	57,868	48,993
利用者数/日	185.4	168.2	142.4
利用可能コマ数	12,128	12,128	12,128
利用コマ数	5,431	3,920	3,578
利用率	44.8%	32.3%	29.5%

【歳出情報】 (単位:千円)

区分	H28(2016)年度	H29(2017)年度	H30(2018)年度
施設の コスト	人件費	0	0
	光熱水費等		
	修繕料		
	委託料		
	工事請負費	0	0
	使用料及び賃借料		
その他	1,633	1,321	82
事業の コスト	人件費		
	委託料・報償費		
	その他	0	0
指定管理料	25,330	25,543	25,488
歳出計	26,963	26,864	25,686

【歳入情報】 (単位:千円)

区分	H28(2016)年度	H29(2017)年度	H30(2018)年度
施設使用料・負担金等	6,261	5,157	4,115
貸付料・目的外使用料等	31	32	147
その他収入	104	117	0
歳入計	6,396	5,306	4,262

カルテ番号	0779	利用用途分類	集会施設	評価分類	公民館等
-------	------	--------	------	------	------

【施設基本情報】

施設名	下関市立吉田公民館	所在地	大字吉田地方2499			所管課	生涯学習課	敷地面積	3,240.14 m ²	うち借地面積	0.00 m ²
		地区	東部5	利用圏域	地区	駐車場台数	45台	総延床面積	1,121.20 m ²	延床面積	1,027.45 m ²
設置根拠法令	社会教育法	設置条例	下関市立公民館の設置等に関する条例			複合 関連施設	カルテ番号	施設名		所管課	延床面積
設置目的	市その他一定の地域内の住民のために、実際生活に即する教育、学術及び文化に関する各種事業を行い、もって住民の教養の向上、健康の増進、情操の純化を図り、生活文化の振興、社会福祉の増進に寄与することを目的とした施設。						0779	下関市立吉田公民館	生涯学習課	1,027.45 m ²	
							1050	下関市役所吉田支所	まちづくり政策課	93.75 m ²	
m ²											

【建物内訳】

No.	物件番号	名称	建築日	主体構造	屋根構造	耐用年数	地上階	地下階	耐震性	財産区分	延床面積
1	2591	下関市立吉田公民館 公民館	1976(S51)/10/30	鉄筋コンクリート	陸屋根	50	3F			行政財産	1,021.00 m ²
2	2592	下関市立吉田公民館 風除室、身障者便所及びエレベーター棟	1996(H08)/03/29	鉄筋コンクリート	陸屋根	50	3F			行政財産	65.01 m ²
3	2593	下関市立吉田公民館 便所(増築)	2002(H14)/10/30	鉄筋コンクリート	陸屋根	38	1F			行政財産	15.75 m ²
4	2622	下関市立吉田公民館陶芸教室 教室	1991(H03)/12/10	軽量鉄骨造	カラー鉄板葺	27	1F			行政財産	19.44 m ²
5											m ²
6											m ²
7											m ²
8											m ²
9											m ²
10											m ²
合 計											1,121.20 m ²

【運営方法等】

運営方法	直営(一部委託を含む)	指定管理者		指定管理期間	~
------	-------------	-------	--	--------	---

【利用状況】

区分	H28(2016)年度	H29(2017)年度	H30(2018)年度
開館日数	303	303	308
利用者数	6,635	6,520	5,414
利用者数/日	21.9	21.5	17.6
利用可能コマ数	5,454	5,454	5,544
利用コマ数	480	470	406
利用率	8.8%	8.6%	7.3%

【歳入情報】

区分	H28(2016)年度	H29(2017)年度	H30(2018)年度
施設使用料・負担金等	301	249	169
貸付料・目的外使用料等	26	0	27
その他収入	50	71	40
歳入計	377	320	236

【歳出情報】

区分	H28(2016)年度	H29(2017)年度	H30(2018)年度
人件費	11,145	12,356	11,148
光熱水費等			1,544
修繕料			4,455
委託料			2,003
工事請負費	157	74	0
使用料及び賃借料			39
その他	4,120	3,239	161
事業のコスト			0
委託料・報償費			191
その他	136	136	1,281
指定管理料			
歳出計	15,558	15,805	20,822

【指定緊急避難場所・指定避難所】

指定緊急 避難場所	地震	津波	高潮	土砂災害	洪水
	×	○	○	○	×
指定 避難所	指定	収容人員			
	○	136人			

【施設写真】



【過去5年以内に実施した工事の内容】 (単位:千円)

実施年度	件名	工事費
(No data visible in image)		

【公共施設の適正配置に関する方向性】

占有面積	前期末面積	前期増減	機能の方向性	
			前期	中期・後期
1,027.45 m ²	2,861.38 m ²	1,833.93 m ²	→(移転)	集約化

カルテ番号	0781	利用用途分類	集会施設	評価分類	公民館等
-------	------	--------	------	------	------

【施設基本情報】

施設名	下関市立王司公民館	所在地	王司神田一丁目9-1			所管課	生涯学習課	敷地面積	6,866.80 m ²	うち借地面積	0.00 m ²
		地区	東部5	利用圏域	地区	駐車場台数	45台	総延床面積	2,018.81 m ²	延床面積	1,777.81 m ²
設置根拠法令	社会教育法	設置条例	下関市立公民館の設置等に関する条例			複合 関連施設	カルテ番号	施設名		所管課	延床面積
設置目的	市その他一定の地域内の住民のために、実際生活に即する教育、学術及び文化に関する各種事業を行い、もって住民の教養の向上、健康の増進、情操の純化を図り、生活文化の振興、社会福祉の増進に寄与することを目的とした施設。						0008	下関市役所王司支所	まちづくり政策課	241.00 m ²	
							0781	下関市立王司公民館	生涯学習課	1,777.81 m ²	

【建物内訳】

No.	物件番号	名称	建築日	主体構造	屋根構造	耐用年数	地上階	地下階	耐震性	財産区分	延床面積
1	2600	下関市立王司公民館 公民館	1970(S45)/04/01	鉄筋コンクリート	陸屋根	50	3F			行政財産	1,029.00 m ²
2	2601	下関市立王司公民館 公民館	1991(H03)/02/25	鉄筋コンクリート	その他	50	3F			行政財産	887.99 m ²
3	2602	下関市立王司公民館 エレベーター棟・便所等	2000(H12)/03/15	鉄骨造	その他	38	3F			行政財産	101.82 m ²
4											m ²
5											m ²
6											m ²
7											m ²
8											m ²
9											m ²
10											m ²
合 計											2,018.81 m ²

【指定緊急避難場所・指定避難所】

指定緊急 避難場所	地震	津波	高潮	土砂災害	洪水
	○	○	○	×	○
指定 避難所	指定 収容人員				
	○			286人	

【施設写真】



【運営方法等】

運営方法	直営(一部委託を含む)	指定管理者		指定管理期間	~
------	-------------	-------	--	--------	---

【利用状況】

区分	H28(2016)年度	H29(2017)年度	H30(2018)年度
開館日数	303	303	308
利用者数	28,882	26,419	2,303
利用者数/日	95.3	87.2	7.5
利用可能コマ数	7,272	7,272	7,392
利用コマ数	1,921	1,947	1,868
利用率	26.4%	26.8%	25.3%

【歳出情報】

(単位:千円)

区分	H28(2016)年度	H29(2017)年度	H30(2018)年度	
施設の コスト	人件費	11,145	11,198	11,148
	光熱水費等			2,498
	修繕料			6,222
	委託料			3,139
	工事請負費	85	125	0
	使用料及び賃借料			39
	その他	6,792	5,685	252
事業の コスト	人件費			0
	委託料・報償費			211
	その他	136	136	72
指定管理料				
歳出計	18,158	17,144	23,581	

【歳入情報】

(単位:千円)

区分	H28(2016)年度	H29(2017)年度	H30(2018)年度
施設使用料・負担金等	1,383	1,373	1,319
貸付料・目的外使用料等	13	14	15
その他収入	18	18	11
歳入計	1,414	1,405	1,345

【過去5年以内に実施した工事の内容】 (単位:千円)

実施年度	件名	工事費
(No data visible)		

【公共施設の適正配置に関する方向性】

占有面積	前期末面積	前期増減	機能の方向性	
			前期	中期・後期
1,827.81 m ²	1,827.81 m ²	0.00 m ²	→	集約化

カルテ番号	0783	利用用途分類	集会施設	評価分類	公民館等
-------	------	--------	------	------	------

【施設基本情報】

施設名	下関市立清末公民館	所在地	清末陣屋5-20			所管課	生涯学習課	敷地面積	3,587.55 m ²	うち借地面積	0.00 m ²
		地区	東部5	利用圏域	地区	駐車場台数	31台	総延床面積	1,144.63 m ²	延床面積	1,027.45 m ²
設置根拠法令	社会教育法	設置条例	下関市立公民館の設置等に関する条例			複合 関連施設	カルテ番号	施設名		所管課	延床面積
設置目的	市その他一定の地域内の住民のために、実際生活に即する教育、学術及び文化に関する各種事業を行い、もって住民の教養の向上、健康の増進、情操の純化を図り、生活文化の振興、社会福祉の増進に寄与することを目的とした施設。						0783	下関市立清末公民館	生涯学習課	1,027.45 m ²	
							1053	下関市役所清末支所	まちづくり政策課	117.18 m ²	
m ²											

【建物内訳】

No.	物件番号	名称	建築日	主体構造	屋根構造	耐用年数	地上階	地下階	耐震性	財産区分	延床面積
1	2604	下関市立清末公民館 倉庫	1982(S57)/04/10	木造	その他	15	1F			行政財産	23.04 m ²
2	2605	下関市立清末公民館 公民館	1972(S47)/05/10	鉄筋コンクリート	陸屋根	50	3F			行政財産	1,030.29 m ²
3	2606	下関市立清末公民館 風除室及び身障者便所	1994(H06)/03/31	鉄筋コンクリート	陸屋根	38	1F			行政財産	30.77 m ²
4	2607	下関市立清末公民館 エレベーター棟	1996(H08)/03/29	鉄筋コンクリート	陸屋根	50	3F			行政財産	43.03 m ²
5	2608	下関市立清末公民館 倉庫	2001(H13)/10/30	軽量鉄骨造	カラー鉄板葺	24	1F			行政財産	17.50 m ²
6											m ²
7											m ²
8											m ²
9											m ²
10											m ²
合 計											1,144.63 m ²

【運営方法等】

運営方法	直営(一部委託を含む)	指定管理者		指定管理期間	~
------	-------------	-------	--	--------	---

【利用状況】

区分	H28(2016)年度	H29(2017)年度	H30(2018)年度
開館日数	303	303	308
利用者数	19,538	20,051	20,859
利用者数/日	64.5	66.2	67.7
利用可能コマ数	7,272	7,272	7,392
利用コマ数	1,462	1,431	1,421
利用率	20.1%	19.7%	19.2%

【歳入情報】

区分	H28(2016)年度	H29(2017)年度	H30(2018)年度
施設使用料・負担金等	874	854	767
貸付料・目的外使用料等	17	17	18
その他収入	18	18	11
歳入計	909	889	796

【歳出情報】

区分	H28(2016)年度	H29(2017)年度	H30(2018)年度
人件費	11,145	18,393	11,148
光熱水費等			2,638
修繕料			608
委託料			2,933
工事請負費	272	77	0
使用料及び賃借料			39
その他	4,889	5,358	144
人件費			0
委託料・報償費			204
その他	136	136	75
指定管理料			
歳出計	16,442	23,964	17,789

【指定緊急避難場所・指定避難所】

指定緊急 避難場所	地震	津波	高潮	土砂災害	洪水
	×	○	○	○	○
指定 避難所	指定		収容人員		
	○		153人		

【施設写真】



【過去5年以内に実施した工事の内容】 (単位:千円)

実施年度	件名	工事費
(No work items listed)		

【公共施設の適正配置に関する方向性】

占有面積	前期末面積	前期増減	機能の方向性	
			前期	中期・後期
1,027.45 m ²	1,027.45 m ²	0.00 m ²	→	集約化

カルテ番号	0784	利用用途分類	集会施設	評価分類	公民館等
-------	------	--------	------	------	------

【施設基本情報】

施設名	下関市立王喜公民館	所在地	王喜本町二丁目15-10			所管課	生涯学習課	敷地面積	2,563.00 m ²	うち借地面積	0.00 m ²
		地区	東部5	利用圏域	地区	駐車場台数	24台	総延床面積	1,190.04 m ²	延床面積	925.59 m ²
設置根拠法令	社会教育法	設置条例	下関市立公民館の設置等に関する条例			複合 関連施設	カルテ番号	施設名		所管課	延床面積
設置目的	市その他一定の地域内の住民のために、実際生活に即する教育、学術及び文化に関する各種事業を行い、もって住民の教養の向上、健康の増進、情操の純化を図り、生活文化の振興、社会福祉の増進に寄与することを目的とした施設。						0784	下関市立王喜公民館	生涯学習課	925.59 m ²	
							1047	下関市役所王喜支所	まちづくり政策課	264.45 m ²	
m ²											

【建物内訳】

No.	物件番号	名称	建築日	主体構造	屋根構造	耐用年数	地上階	地下階	耐震性	財産区分	延床面積
1	2609	下関市立王喜公民館 公民館	1973(S48)/03/31	鉄筋コンクリート	陸屋根	50	3F			行政財産	1,087.09 m ²
2	2610	下関市立王喜公民館 風除室、身障者便所及びエレベーター棟	1995(H07)/02/03	鉄筋コンクリート	陸屋根	50	3F			行政財産	53.05 m ²
3	2611	下関市立王喜公民館 陶芸教室	2000(H12)/03/27	軽量鉄骨造	カラー鉄板葺	27	1F			行政財産	32.40 m ²
4	2612	下関市立王喜公民館 倉庫	2002(H14)/01/18	軽量鉄骨造	カラー鉄板葺	24	1F			行政財産	17.50 m ²
5											m ²
6											m ²
7											m ²
8											m ²
9											m ²
10											m ²
合 計											1,190.04 m ²

【指定緊急避難場所・指定避難所】

指定緊急 避難場所	地震	津波	高潮	土砂災害	洪水
	×	○	×	○	○
指定 避難所	指定	収容人員			
	○	122人			

【施設写真】



【過去5年以内に実施した工事の内容】 (単位:千円)

実施年度	件名	工事費
(No data visible)		

【公共施設の適正配置に関する方向性】

占有面積	前期末面積	前期増減	機能の方向性	
			前期	中期・後期
925.59 m ²	925.59 m ²	0.00 m ²	→	集約化

【運営方法等】

運営方法	直営(一部委託を含む)	指定管理者		指定管理期間	~
------	-------------	-------	--	--------	---

【利用状況】

区分	H28(2016)年度	H29(2017)年度	H30(2018)年度
開館日数	303	303	308
利用者数	13,504	10,964	11,132
利用者数/日	44.6	36.2	36.1
利用可能コマ数	5,454	5,454	5,544
利用コマ数	927	833	864
利用率	17.0%	15.3%	15.6%

【歳出情報】

(単位:千円)

区分	H28(2016)年度	H29(2017)年度	H30(2018)年度	
施設の コスト	人件費	11,145	12,349	11,148
	光熱水費等			1,565
	修繕料			1,900
	委託料			1,467
	工事請負費	642	257	0
	使用料及び賃借料			39
	その他	2,673	2,833	158
事業の コスト	人件費			0
	委託料・報償費			188
	その他	136	136	1,276
指定管理料				
歳出計	14,596	15,575	17,741	

【歳入情報】

(単位:千円)

区分	H28(2016)年度	H29(2017)年度	H30(2018)年度
施設使用料・負担金等	581	496	566
貸付料・目的外使用料等	10	11	12
その他収入	12	13	7
歳入計	603	520	585

平成30年度(2018年度)

公共施設カルテ

カルテ番号	0795	利用用途分類	集会施設	評価分類	公民館等
-------	------	--------	------	------	------

【施設基本情報】

施設名	下関市立小月公民館	所在地	小月本町一丁目7-7			所管課	生涯学習課	敷地面積	2,059.61 m ²	うち借地面積	0.00 m ²
		地区	東部5	利用圏域	地区	駐車場台数	24台	総延床面積	2,166.39 m ²	延床面積	2,020.87 m ²
設置根拠法令	社会教育法	設置条例	下関市立公民館の設置等に関する条例			複合 関連施設	カルテ番号	施設名		所管課	延床面積
設置目的	市その他一定の地域内の住民のために、実際生活に即する教育、学術及び文化に関する各種事業を行い、もって住民の教養の向上、健康の増進、情操の純化を図り、生活文化の振興、社会福祉の増進に寄与することを目的とした施設。				0795		下関市立小月公民館	生涯学習課	2,020.87 m ²		
					1052		下関市役所小月支所	まちづくり政策課	145.52 m ²		
m ²											

【建物内訳】

No.	物件番号	名称	建築日	主体構造	屋根構造	耐用年数	地上階	地下階	耐震性	財産区分	延床面積
1	2646	下関市立小月公民館(附属設備含む)	2000(H12)/03/31	鉄筋コンクリート	その他	50	3F			行政財産	2,166.39 m ²
2											m ²
3											m ²
4											m ²
5											m ²
6											m ²
7											m ²
8											m ²
9											m ²
10											m ²
合 計											2,166.39 m ²

【運営方法等】

運営方法	直営(一部委託を含む)	指定管理者		指定管理期間	~
------	-------------	-------	--	--------	---

【利用状況】

区分	H28(2016)年度	H29(2017)年度	H30(2018)年度
開館日数	303	303	308
利用者数	29,907	32,115	31,067
利用者数/日	98.7	106.0	100.9
利用可能コマ数	8,181	8,181	8,316
利用コマ数	2,312	2,340	2,284
利用率	28.3%	28.6%	27.5%

【歳入情報】

区分	H28(2016)年度	H29(2017)年度	H30(2018)年度
施設使用料・負担金等	1,551	1,580	1,595
貸付料・目的外使用料等	68	75	77
その他収入	78	70	58
歳入計	1,697	1,725	1,730

【歳出情報】

区分	H28(2016)年度	H29(2017)年度	H30(2018)年度
人件費	11,145	11,179	11,148
光熱水費等			3,442
修繕料			124
委託料			4,444
工事請負費	205	645	0
使用料及び賃借料			50
その他	6,598	7,532	254
事業の コスト			0
委託料・報償費			205
その他	180	136	51
指定管理料			
歳出計	18,128	19,492	19,718

【指定緊急避難場所・指定避難所】

指定緊急 避難場所	地震	津波	高潮	土砂災害	洪水
	○	○(2階)	×	○	○
指定 避難所	指定	収容人員			
	○	275人			

【施設写真】



【過去5年以内に実施した工事の内容】 (単位:千円)

実施年度	件名	工事費
(No work items reported in the provided data)		

【公共施設の適正配置に関する方向性】

占有面積	前期末面積	前期増減	機能の方向性	
			前期	中期・後期
2,020.87 m ²	2,020.87 m ²	0.00 m ²	→	集約化

カルテ番号	0010	利用用途分類	集会施設	評価分類	集会場
-------	------	--------	------	------	-----

【施設基本情報】

施設名	王司員光下組自治会集会所	所在地	員光町三丁目7-21			所管課	管財課	敷地面積	925.60 m ²	うち借地面積	0.00 m ²	
		地区	東部5	利用圏域	地区	駐車場台数	0台	総延床面積	136.80 m ²	延床面積	136.80 m ²	
設置根拠法令		設置条例				複合 関連施設	カルテ番号	施設名		所管課	延床面積	
設置目的	自治会集会所として貸付を行っている。											m ²
												m ²
												m ²

【建物内訳】

No.	物件番号	名称	建築日	主体構造	屋根構造	耐用年数	地上階	地下階	耐震性	財産区分	延床面積
1	7	王司員光下組自治会集会所	1979(S54)/09/11	木造	瓦葺	22	1F		—	普通財産	136.80 m ²
2											m ²
3											m ²
4											m ²
5											m ²
6											m ²
7											m ²
8											m ²
9											m ²
10											m ²
合 計											136.80 m ²

【運営方法等】

運営方法	その他	指定管理者		指定管理期間	~
------	-----	-------	--	--------	---

【利用状況】

区分	H28(2016)年度	H29(2017)年度	H30(2018)年度
開館日数	365	365	365
利用者数			
利用者数/日	0.0	0.0	0.0
利用可能コマ数	0	0	0
利用コマ数	0	0	0
利用率			

【歳入情報】

区分	H28(2016)年度	H29(2017)年度	H30(2018)年度
施設使用料・負担金等	0	0	0
貸付料・目的外使用料等	0	0	0
その他収入	0	0	0
歳入計	0	0	0

【歳出情報】

区分	H28(2016)年度	H29(2017)年度	H30(2018)年度
施設の コスト	人件費	0	0
	光熱水費等		
	修繕料		
	委託料		
	工事請負費	0	0
	使用料及び賃借料		
その他	0	0	
事業の コスト	人件費		
	委託料・報償費		
	その他	0	0
指定管理料			
歳出計	0	0	

【指定緊急避難場所・指定避難所】

指定緊急 避難場所	地震	津波	高潮	土砂災害	洪水
指定 避難所	指定	収容人員		人	

【施設写真】



【過去5年以内に実施した工事の内容】 (単位:千円)

実施年度	件名	工事費
(No work items reported)		

【公共施設の適正配置に関する方向性】

占有面積	前期末面積	前期増減	機能の方向性	
			前期	中期・後期
136.80 m ²	0.00 m ²	△ 136.80 m ²	譲渡	

カルテ番号	0027	利用用途分類	集会施設	評価分類	集会場
-------	------	--------	------	------	-----

【施設基本情報】

施設名	錦町福祉館	所在地	大字吉田1468-5			所管課	人権・男女共同参画課	敷地面積	3,116.38 m ²	うち借地面積	0.00 m ²
		地区	東部5	利用圏域	地区	駐車場台数	7台	総延床面積	449.54 m ²	延床面積	449.54 m ²
設置根拠法令		設置条例				複合 関連施設	カルテ番号	施設名		所管課	延床面積
設置目的	集会所として設置。地区住民により利用されている。										m ²
											m ²
											m ²

【建物内訳】

No.	物件番号	名称	建築日	主体構造	屋根構造	耐用年数	地上階	地下階	耐震性	財産区分	延床面積
1	58	錦町福祉館 福祉館	1975(S50)/04/18	鉄筋コンクリート	陸屋根	47	2F			普通財産	449.54 m ²
2											m ²
3											m ²
4											m ²
5											m ²
6											m ²
7											m ²
8											m ²
9											m ²
10											m ²
合 計											449.54 m ²

【指定緊急避難場所・指定避難所】

指定緊急 避難場所	地震	津波	高潮	土砂災害	洪水
指定 避難所	指定	収容人員		人	

【施設写真】



【運営方法等】

運営方法	直営(一部委託を含む)	指定管理者		指定管理期間	~
------	-------------	-------	--	--------	---

【利用状況】

区分	H28(2016)年度	H29(2017)年度	H30(2018)年度
開館日数	366	365	365
利用者数	413	401	403
利用者数/日	1.1	1.1	1.1
利用可能コマ数	0	0	0
利用コマ数	0	0	0
利用率			

【歳出情報】

(単位:千円)

区分	H28(2016)年度	H29(2017)年度	H30(2018)年度
施設の コスト	人件費	0	0
	光熱水費等	33	34
	修繕料	0	40
	委託料	286	286
	工事請負費	0	0
	使用料及び賃借料		
その他	7	7	
事業の コスト	人件費		
	委託料・報償費		
	その他	0	0
指定管理料			
歳出計	326	367	

【歳入情報】

(単位:千円)

区分	H28(2016)年度	H29(2017)年度	H30(2018)年度
施設使用料・負担金等	0	0	
貸付料・目的外使用料等	0	0	
その他収入	0	0	
歳入計	0	0	

【過去5年以内に実施した工事の内容】 (単位:千円)

実施年度	件名	工事費
(No data visible)		

【公共施設の適正配置に関する方向性】

占有面積	前期末面積	前期増減	機能の方向性	
			前期	中期・後期
449.54 m ²	449.54 m ²	0.00 m ²	→	集約化

カルテ番号	0035	利用用途分類	集会施設	評価分類	集会場
-------	------	--------	------	------	-----

【施設基本情報】

施設名	小月老人憩の家	所在地	小月本町二丁目14-34			所管課	長寿支援課	敷地面積	1,024.62 m ²	うち借地面積	0.00 m ²
		地区	東部5	利用圏域	地区	駐車場台数	4台	総延床面積	178.14 m ²	延床面積	178.14 m ²
設置根拠法令		設置条例	下関市老人憩の家の設置等に関する条例			複合 関連施設	カルテ番号	施設名	所管課	延床面積	
設置目的	老人の健全な憩の場を確保し、老人の心身の健康の増進を図るため。									m ²	
										m ²	
										m ²	

【建物内訳】

No.	物件番号	名称	建築日	主体構造	屋根構造	耐用年数	地上階	地下階	耐震性	財産区分	延床面積
1	75	小月老人憩の家	1982(S57)/03/31	鉄骨造	その他	34	1F		○	行政財産	178.14 m ²
2											m ²
3											m ²
4											m ²
5											m ²
6											m ²
7											m ²
8											m ²
9											m ²
10											m ²
合 計											178.14 m ²

【指定緊急避難場所・指定避難所】

指定緊急 避難場所	地震	津波	高潮	土砂災害	洪水
指定 避難所	指定	収容人員		人	

【施設写真】



【過去5年以内に実施した工事の内容】 (単位:千円)

実施年度	件名	工事費
(No data visible)		

【公共施設の適正配置に関する方向性】

占有面積	前期末面積	前期増減	機能の方向性	
			前期	中期・後期
178.14 m ²	178.14 m ²	0.00 m ²	→	集約化

【運営方法等】

運営方法	指定管理	指定管理者	下関市老人クラブ連合会小月支部	指定管理期間	2016(H28)/04/01 ~ 2021(R03)/03/31
------	------	-------	-----------------	--------	-----------------------------------

【利用状況】

区分	H28(2016)年度	H29(2017)年度	H30(2018)年度
開館日数	277	291	282
利用者数	7,437	7,571	7,615
利用者数/日	26.8	26.0	27.0
利用可能コマ数	0	0	
利用コマ数	0	0	
利用率			

【歳出情報】 (単位:千円)

区分	H28(2016)年度	H29(2017)年度	H30(2018)年度
施設の コスト	人件費	323	481
	光熱水費等		
	修繕料		125
	委託料		12
	工事請負費	168	50
	使用料及び賃借料		
事業の コスト	その他	148	14
	人件費		
	委託料・報償費		
	その他	0	0
	指定管理料		
歳出計	639	545	1,342

【歳入情報】 (単位:千円)

区分	H28(2016)年度	H29(2017)年度	H30(2018)年度
施設使用料・負担金等	0	0	
貸付料・目的外使用料等	0	0	
その他収入	0	0	
歳入計	0	0	0

平成30年度(2018年度)

公共施設カルテ

カルテ番号	0041	利用用途分類	集会施設	評価分類	集会場
-------	------	--------	------	------	-----

【施設基本情報】

施設名	吉田老人憩の家	所在地	大字吉田地方2499			所管課	長寿支援課	敷地面積	175.50 m ²	うち借地面積	0.00 m ²
		地区	東部5	利用圏域	地区	駐車場台数	0台	総延床面積	169.06 m ²	延床面積	169.06 m ²
設置根拠法令		設置条例	下関市老人憩の家の設置等に関する条例			複合 関連施設	カルテ番号	施設名		所管課	延床面積
設置目的	老人の健全な憩の場を確保し、老人の心身の健康の増進を図るため。									m ²	
										m ²	
										m ²	

【建物内訳】

No.	物件番号	名称	建築日	主体構造	屋根構造	耐用年数	地上階	地下階	耐震性	財産区分	延床面積
1	81	吉田老人憩の家	1990(H02)/03/26	鉄骨造	その他	34	1F		○	行政財産	169.06 m ²
2											m ²
3											m ²
4											m ²
5											m ²
6											m ²
7											m ²
8											m ²
9											m ²
10											m ²
合 計											169.06 m ²

【指定緊急避難場所・指定避難所】

指定緊急 避難場所	地震	津波	高潮	土砂災害	洪水
指定 避難所	指定	収容人員		人	

【施設写真】



【過去5年以内に実施した工事の内容】 (単位:千円)

実施年度	件名	工事費
(No work items reported)		

【公共施設の適正配置に関する方向性】

占有面積	前期末面積	前期増減	機能の方向性	
			前期	中期・後期
169.06 m ²	169.06 m ²	0.00 m ²	→	集約化

【運営方法等】

運営方法	指定管理	指定管理者	下関市老人クラブ連合会吉田支部	指定管理期間	2016(H28)/04/01 ~ 2021(R03)/03/31
------	------	-------	-----------------	--------	-----------------------------------

【利用状況】

区分	H28(2016)年度	H29(2017)年度	H30(2018)年度
開館日数	291	293	292
利用者数	1,521	1,310	1,414
利用者数/日	5.2	4.5	4.8
利用可能コマ数	0	0	
利用コマ数	0	0	
利用率			

【歳出情報】 (単位:千円)

区分	H28(2016)年度	H29(2017)年度	H30(2018)年度
施設の コスト	人件費	323	481
	光熱水費等		
	修繕料		
	委託料		
	工事請負費	0	0
	使用料及び賃借料		
その他	148	17	4
事業の コスト	人件費		
	委託料・報償費		
	その他	0	0
指定管理料			672
歳出計	471	498	1,167

【歳入情報】 (単位:千円)

区分	H28(2016)年度	H29(2017)年度	H30(2018)年度
施設使用料・負担金等	0	0	
貸付料・目的外使用料等	0	0	
その他収入	0	0	
歳入計	0	0	0

カルテ番号	0043	利用用途分類	集会施設	評価分類	集会場
-------	------	--------	------	------	-----

【施設基本情報】

施設名	清末老人憩の家	所在地	清末中町一丁目2-30			所管課	長寿支援課	敷地面積	1,089.89 m ²	うち借地面積	0.00 m ²
		地区	東部5	利用圏域	地区	駐車場台数	4台	総延床面積	178.14 m ²	延床面積	178.14 m ²
設置根拠法令		設置条例	下関市老人憩の家の設置等に関する条例			複合 関連施設	カルテ番号	施設名		所管課	延床面積
設置目的	老人の健全な憩の場を確保し、老人の心身の健康の増進を図るため。										m ²
											m ²
											m ²

【建物内訳】

No.	物件番号	名称	建築日	主体構造	屋根構造	耐用年数	地上階	地下階	耐震性	財産区分	延床面積
1	83	清末老人憩の家	1992(H04)/03/31	鉄骨造	その他	34	1F		○	行政財産	178.14 m ²
2											m ²
3											m ²
4											m ²
5											m ²
6											m ²
7											m ²
8											m ²
9											m ²
10											m ²
合 計											178.14 m ²

【指定緊急避難場所・指定避難所】

指定緊急 避難場所	地震	津波	高潮	土砂災害	洪水
指定 避難所	指定	収容人員		人	

【施設写真】



【過去5年以内に実施した工事の内容】 (単位:千円)

実施年度	件名	工事費
(No work has been implemented in the last 5 years)		

【公共施設の適正配置に関する方向性】

占有面積	前期末面積	前期増減	機能の方向性	
			前期	中期・後期
178.14 m ²	178.14 m ²	0.00 m ²	→	集約化

【運営方法等】

運営方法	指定管理	指定管理者	下関市老人クラブ連合会清末支部	指定管理期間	2016(H28)/04/01 ~ 2021(R03)/03/31
------	------	-------	-----------------	--------	-----------------------------------

【利用状況】

区分	H28(2016)年度	H29(2017)年度	H30(2018)年度
開館日数	304	303	303
利用者数	1,848	1,876	2,897
利用者数/日	6.1	6.2	9.6
利用可能コマ数	0	0	
利用コマ数	0	0	
利用率			

【歳出情報】 (単位:千円)

区分	H28(2016)年度	H29(2017)年度	H30(2018)年度
施設の コスト	人件費	323	481
	光熱水費等		
	修繕料		125
	委託料		12
	工事請負費	0	54
	使用料及び賃借料		
その他	148	16	4
事業の コスト	人件費		
	委託料・報償費		
	その他	0	0
指定管理料			672
歳出計	471	551	1,292

【歳入情報】 (単位:千円)

区分	H28(2016)年度	H29(2017)年度	H30(2018)年度
施設使用料・負担金等	0	0	0
貸付料・目的外使用料等	4	4	4
その他収入	0	0	0
歳入計	4	4	4

カルテ番号	0185	利用用途分類	集会施設	評価分類	集会場
-------	------	--------	------	------	-----

【施設基本情報】

施設名	下関市王喜農村センター	所在地	王喜本町一丁目12-8			所管課	農林整備課	敷地面積	1,416.06 m ²	うち借地面積	0.00 m ²
		地区	東部5	利用圏域	地区	駐車場台数	12台	総延床面積	179.69 m ²	延床面積	179.69 m ²
設置根拠法令		設置条例	下関市王喜農村センターの設置等に関する条例			複合 関連施設	カルテ番号	施設名		所管課	延床面積
設置目的	航空自衛隊小月基地建設に当たり地域への補償の一環として設置された、地域農業者の研修及び集会の用に供する施設。										m ²
											m ²
											m ²

【建物内訳】

No.	物件番号	名称	建築日	主体構造	屋根構造	耐用年数	地上階	地下階	耐震性	財産区分	延床面積
1	402	下関市王喜農村センター 研修所	1984(S59)/03/26	鉄骨造	その他	31	1F			行政財産	179.69 m ²
2											m ²
3											m ²
4											m ²
5											m ²
6											m ²
7											m ²
8											m ²
9											m ²
10											m ²
合 計											179.69 m ²

【指定緊急避難場所・指定避難所】

指定緊急 避難場所	地震	津波	高潮	土砂災害	洪水
指定 避難所	指定	収容人員		人	

【施設写真】



【過去5年以内に実施した工事の内容】 (単位:千円)

実施年度	件名	工事費
(No work reported in the last 5 years)		

【公共施設の適正配置に関する方向性】

占有面積	前期末面積	前期増減	機能の方向性	
			前期	中期・後期
179.69 m ²	0.00 m ²	△ 179.69 m ²	譲渡	

【運営方法等】

運営方法	指定管理	指定管理者	下関土地改良区	指定管理期間	2016(H28)/04/01 ~ 2021(R03)/03/31
------	------	-------	---------	--------	-----------------------------------

【利用状況】

区分	H28(2016)年度	H29(2017)年度	H30(2018)年度
開館日数	307	306	307
利用者数	1,579	1,919	1,467
利用者数/日	5.1	6.3	4.8
利用可能コマ数	9,824	9,792	9,824
利用コマ数	441	541	554
利用率	4.5%	5.5%	5.6%

【歳出情報】 (単位:千円)

区分	H28(2016)年度	H29(2017)年度	H30(2018)年度
施設の コスト	人件費	0	0
	光熱水費等		
	修繕料		
	委託料		
	工事請負費	0	0
	使用料及び賃借料		
	その他	16	16
事業の コスト	人件費		
	委託料・報償費		
	その他	0	0
指定管理料			390
歳出計	16	16	395

【歳入情報】 (単位:千円)

区分	H28(2016)年度	H29(2017)年度	H30(2018)年度
施設使用料・負担金等	0	0	
貸付料・目的外使用料等	0	0	
その他収入	0	0	
歳入計	0	0	0

カルテ番号	0782	利用用途分類	集会施設	評価分類	集会場
-------	------	--------	------	------	-----

【施設基本情報】

施設名	下関市芝学習等供用会館	所在地	王喜宇津井一丁目5-25			所管課	生涯学習課	敷地面積	208.62 m ²	うち借地面積	208.62 m ²
		地区	東部5	利用圏域	地区	駐車場台数	0台	総延床面積	157.80 m ²	延床面積	157.80 m ²
設置根拠法令		設置条例	下関市学習等供用会館の設置等に関する条例			複合 関連施設	カルテ番号	施設名		所管課	延床面積
設置目的	市その他一定の地域内の住民のために、実際生活に即する教育、学術及び文化に関する各種事業を行い、もって住民の教養の向上、健康の増進、情操の純化を図り、生活文化の振興、社会福祉の増進に寄与することを目的とした施設。									m ²	
										m ²	
										m ²	

【建物内訳】

No.	物件番号	名称	建築日	主体構造	屋根構造	耐用年数	地上階	地下階	耐震性	財産区分	延床面積
1	2603	王喜芝学習等供用会館 学習等供用会館	1971(S46)/03/31	鉄筋コンクリート	陸屋根	47	2F			行政財産	157.80 m ²
2											m ²
3											m ²
4											m ²
5											m ²
6											m ²
7											m ²
8											m ²
9											m ²
10											m ²
合 計											157.80 m ²

【指定緊急避難場所・指定避難所】

指定緊急 避難場所	地震	津波	高潮	土砂災害	洪水
指定 避難所	指定	収容人員		人	

【施設写真】



【過去5年以内に実施した工事の内容】 (単位:千円)

実施年度	件名	工事費
(No data visible)		

【公共施設の適正配置に関する方向性】

占有面積	前期末面積	前期増減	機能の方向性	
			前期	中期・後期
157.80 m ²	0.00 m ²	△ 157.80 m ²	譲渡	

【運営方法等】

運営方法	指定管理	指定管理者	芝自治会	指定管理期間	2016(H28)/04/01 ~ 2021(R03)/03/31
------	------	-------	------	--------	-----------------------------------

【利用状況】

区分	H28(2016)年度	H29(2017)年度	H30(2018)年度
開館日数	359	359	359
利用者数	616	439	274
利用者数/日	1.7	1.2	0.8
利用可能コマ数	1,077	1,077	1,077
利用コマ数	21	20	11
利用率	1.9%	1.9%	1.0%

【歳出情報】 (単位:千円)

区分	H28(2016)年度	H29(2017)年度	H30(2018)年度
施設の コスト	人件費	0	0
	光熱水費等		0
	修繕料		0
	委託料		0
	工事請負費	0	0
	使用料及び賃借料		0
	その他	0	1
事業の コスト	人件費		0
	委託料・報償費		0
	その他	0	0
指定管理料			
歳出計	0	1	1

【歳入情報】 (単位:千円)

区分	H28(2016)年度	H29(2017)年度	H30(2018)年度
施設使用料・負担金等	0	0	0
貸付料・目的外使用料等	0	0	0
その他収入	0	0	0
歳入計	0	0	0

カルテ番号	0791	利用用途分類	集会施設	評価分類	集会場
-------	------	--------	------	------	-----

【施設基本情報】

施設名	下関市串学習等供用会館	所在地	松屋本町一丁目5-18			所管課	生涯学習課	敷地面積	465.98 m ²	うち借地面積	465.98 m ²
		地区	東部5	利用圏域	地区	駐車場台数	0台	総延床面積	159.00 m ²	延床面積	159.00 m ²
設置根拠法令		設置条例	下関市学習等供用会館の設置等に関する条例			複合 関連施設	カルテ番号	施設名		所管課	延床面積
設置目的	市その他一定の地域内の住民のために、実際生活に即する教育、学術及び文化に関する各種事業を行い、もって住民の教養の向上、健康の増進、情操の純化を図り、生活文化の振興、社会福祉の増進に寄与することを目的とした施設。									m ²	
										m ²	
										m ²	

【建物内訳】

No.	物件番号	名称	建築日	主体構造	屋根構造	耐用年数	地上階	地下階	耐震性	財産区分	延床面積
1	2639	下関市串学習等供用会館 供用会館	1988(S63)/02/09	鉄筋コンクリート	その他	47	1F			行政財産	159.00 m ²
2											m ²
3											m ²
4											m ²
5											m ²
6											m ²
7											m ²
8											m ²
9											m ²
10											m ²
合 計											159.00 m ²

【運営方法等】

運営方法	指定管理	指定管理者	串自治会	指定管理期間	2016(H28)/04/01 ~ 2021(R03)/03/31
------	------	-------	------	--------	-----------------------------------

【利用状況】

区分	H28(2016)年度	H29(2017)年度	H30(2018)年度
開館日数	359	359	359
利用者数	4,774	4,725	1,885
利用者数/日	13.3	13.2	5.3
利用可能コマ数	1,077	1,077	1,077
利用コマ数	32	28	44
利用率	3.0%	2.6%	4.1%

【歳入情報】

区分	H28(2016)年度	H29(2017)年度	H30(2018)年度
施設使用料・負担金等	0	0	0
貸付料・目的外使用料等	0	0	0
その他収入	0	0	0
歳入計	0	0	0

【歳出情報】

区分	H28(2016)年度	H29(2017)年度	H30(2018)年度
施設の コスト	人件費	0	0
	光熱水費等		0
	修繕料		0
	委託料		0
	工事請負費	0	0
	使用料及び賃借料		0
	その他	0	2
事業の コスト	人件費		0
	委託料・報償費		0
	その他	0	0
指定管理料			
歳出計	0	2	1

【指定緊急避難場所・指定避難所】

指定緊急 避難場所	地震	津波	高潮	土砂災害	洪水
指定 避難所	指定	収容人員		人	

【施設写真】



【過去5年以内に実施した工事の内容】

実施年度	件名	工事費
(単位:千円)		
(内容が空欄のため表示されません)		

【公共施設の適正配置に関する方向性】

占有面積	前期末面積	前期増減	機能の方向性	
			前期	中期・後期
159.00 m ²	0.00 m ²	△ 159.00 m ²	譲渡	

平成30年度(2018年度)

公共施設カルテ

カルテ番号	0785	利用用途分類	集会施設	評価分類	公民館等
-------	------	--------	------	------	------

【施設基本情報】

施設名	下関市立勝山公民館	所在地	秋根南町二丁目4-33			所管課	生涯学習課	敷地面積	4,993.97 m ²	うち借地面積	0.00 m ²
		地区	勝山	利用圏域	地区	駐車場台数	93台	総延床面積	3,692.60 m ²	延床面積	2,742.60 m ²
設置根拠法令	社会教育法	設置条例	下関市立公民館の設置等に関する条例			複合 関連施設	カルテ番号	施設名		所管課	延床面積
設置目的	市その他一定の地域内の住民のために、実際生活に即する教育、学術及び文化に関する各種事業を行い、もって住民の教養の向上、健康の増進、情操の純化を図り、生活文化の振興、社会福祉の増進に寄与することを目的とした施設。				0785		下関市立勝山公民館	生涯学習課	2,742.60 m ²		
					1051		下関市役所勝山支所	まちづくり政策課	441.00 m ²		
					1135	下関市立新下関保健センター	健康推進課	509.00 m ²			

【建物内訳】

No.	物件番号	名称	建築日	主体構造	屋根構造	耐用年数	地上階	地下階	耐震性	財産区分	延床面積
1	2655	下関市立勝山公民館(附属設備含む)	2013(H25)/11/29	鉄筋コンクリート	陸屋根	50	6F		○	行政財産	3,692.60 m ²
2											m ²
3											m ²
4											m ²
5											m ²
6											m ²
7											m ²
8											m ²
9											m ²
10											m ²
合 計											3,692.60 m ²

【指定緊急避難場所・指定避難所】

指定緊急 避難場所	地震	津波	高潮	土砂災害	洪水
	○	○	○	○	○
指定 避難所	指定	収容人員			
	○	408人			

【施設写真】



【過去5年以内に実施した工事の内容】 (単位:千円)

実施年度	件名	工事費
(No work items reported)		

【公共施設の適正配置に関する方向性】

占有面積	前期末面積	前期増減	機能の方向性	
			前期	中期・後期
2,742.60 m ²	2,742.60 m ²	0.00 m ²	→	→

【運営方法等】

運営方法	直営(一部委託を含む)	指定管理者		指定管理期間	~
------	-------------	-------	--	--------	---

【利用状況】

区分	H28(2016)年度	H29(2017)年度	H30(2018)年度
開館日数	303	303	308
利用者数	68,976	70,680	72,259
利用者数/日	227.6	233.3	234.6
利用可能コマ数	9,999	9,999	10,164
利用コマ数	4,977	5,142	5,250
利用率	49.8%	51.4%	51.7%

【歳出情報】

(単位:千円)

区分	H28(2016)年度	H29(2017)年度	H30(2018)年度
施設の コスト	人件費	16,718	16,771
	光熱水費等		
	修繕料		
	委託料		
	工事請負費	128	61
	使用料及び賃借料		
その他	7,063	8,460	
事業の コスト	人件費		
	委託料・報償費		
	その他	136	136
指定管理料			
歳出計	24,045	25,428	

【歳入情報】

(単位:千円)

区分	H28(2016)年度	H29(2017)年度	H30(2018)年度
施設使用料・負担金等	4,216	4,450	
貸付料・目的外使用料等	108	114	
その他収入	119	121	
歳入計	4,443	4,685	

カルテ番号	0036	利用用途分類	集会施設	評価分類	集会場
-------	------	--------	------	------	-----

【施設基本情報】

施設名	勝山老人憩の家	所在地	秋根西町一丁目1-3			所管課	長寿支援課	敷地面積	504.58 m ²	うち借地面積	0.00 m ²
		地区	勝山	利用圏域	地区	駐車場台数	2台	総延床面積	177.75 m ²	延床面積	177.75 m ²
設置根拠法令		設置条例	下関市老人憩の家の設置等に関する条例			複合 関連施設	カルテ番号	施設名		所管課	延床面積
設置目的	老人の健全な憩の場を確保し、老人の心身の健康の増進を図るため。										m ²
											m ²
											m ²

【建物内訳】

No.	物件番号	名称	建築日	主体構造	屋根構造	耐用年数	地上階	地下階	耐震性	財産区分	延床面積
1	76	勝山老人憩の家	1983(S58)/03/31	鉄骨造	その他	34	1F		○	行政財産	177.75 m ²
2											m ²
3											m ²
4											m ²
5											m ²
6											m ²
7											m ²
8											m ²
9											m ²
10											m ²
合 計											177.75 m ²

【指定緊急避難場所・指定避難所】

指定緊急 避難場所	地震	津波	高潮	土砂災害	洪水
指定 避難所	指定	収容人員		人	

【施設写真】



【過去5年以内に実施した工事の内容】 (単位:千円)

実施年度	件名	工事費
(No work items reported)		

【公共施設の適正配置に関する方向性】

占有面積	前期末面積	前期増減	機能の方向性	
			前期	中期・後期
177.75 m ²	177.75 m ²	0.00 m ²	→	集約化

【運営方法等】

運営方法	指定管理	指定管理者	下関市老人クラブ連合会勝山支部	指定管理期間	2016(H28)/04/01 ~ 2021(R03)/03/31
------	------	-------	-----------------	--------	-----------------------------------

【利用状況】

区分	H28(2016)年度	H29(2017)年度	H30(2018)年度
開館日数	225	291	285
利用者数	1,874	1,553	1,976
利用者数/日	8.3	5.3	6.9
利用可能コマ数	0	0	
利用コマ数	0	0	
利用率			

【歳出情報】 (単位:千円)

区分	H28(2016)年度	H29(2017)年度	H30(2018)年度
施設の コスト	人件費	323	481
	光熱水費等		
	修繕料		
	委託料		
	工事請負費	0	0
	使用料及び賃借料		
その他	148	14	23
事業の コスト	人件費		
	委託料・報償費		
	その他	0	0
指定管理料			672
歳出計	471	495	1,342

【歳入情報】 (単位:千円)

区分	H28(2016)年度	H29(2017)年度	H30(2018)年度
施設使用料・負担金等	0	0	
貸付料・目的外使用料等	0	0	
その他収入	0	0	
歳入計	0	0	0

カルテ番号	0098	利用用途分類	集会施設	評価分類	集会場
-------	------	--------	------	------	-----

【施設基本情報】

施設名	上井田会館	所在地	大字井田212-3			所管課	環境施設課	敷地面積	436.36 m ²	うち借地面積	0.00 m ²
		地区	勝山	利用圏域	地区	駐車場台数	0台	総延床面積	269.38 m ²	延床面積	269.38 m ²
設置根拠法令		設置条例				複合 関連施設	カルテ番号	施設名		所管課	延床面積
設置目的	地元自治会との協議、連絡会のために建設。自治会館としても利用。										m ²
											m ²
											m ²

【建物内訳】

No.	物件番号	名称	建築日	主体構造	屋根構造	耐用年数	地上階	地下階	耐震性	財産区分	延床面積
1	248	上井田会館	1977(S52)/12/21	鉄筋コンクリート	その他	47	2F		—	普通財産	269.38 m ²
2											m ²
3											m ²
4											m ²
5											m ²
6											m ²
7											m ²
8											m ²
9											m ²
10											m ²
合 計											269.38 m ²

【運営方法等】

運営方法	その他	指定管理者		指定管理期間	~
------	-----	-------	--	--------	---

【利用状況】

区分	H28(2016)年度	H29(2017)年度	H30(2018)年度
開館日数			
利用者数			
利用者数/日			
利用可能コマ数			
利用コマ数			
利用率			

【歳入情報】

区分	H28(2016)年度	H29(2017)年度	H30(2018)年度
施設使用料・負担金等	0	0	0
貸付料・目的外使用料等	0	0	0
その他収入	0	0	0
歳入計	0	0	0

【歳出情報】

区分	H28(2016)年度	H29(2017)年度	H30(2018)年度	
施設の コスト	人件費	0	0	0
	光熱水費等			137
	修繕料	164	135	486
	委託料			0
	工事請負費			0
	使用料及び賃借料			0
事業の コスト	その他	136	139	0
	人件費			0
	委託料・報償費			0
	その他	0	0	0
指定管理料				
歳出計	300	274	623	

【指定緊急避難場所・指定避難所】

指定緊急 避難場所	地震	津波	高潮	土砂災害	洪水
指定 避難所	指定	収容人員		人	

【施設写真】



【過去5年以内に実施した工事の内容】

実施年度	件名	工事費
(単位:千円)		
(No data visible)		

【公共施設の適正配置に関する方向性】

占有面積	前期末面積	前期増減	機能の方向性	
			前期	中期・後期
269.38 m ²	269.38 m ²	0.00 m ²	→	譲渡

カルテ番号	0778	利用用途分類	集会施設	評価分類	公民館等
-------	------	--------	------	------	------

【施設基本情報】

施設名	下関市立内日公民館	所在地	大字内日下1146-5			所管課	生涯学習課	敷地面積	2,563.52 m ²	うち借地面積	0.00 m ²
		地区	内日	利用圏域	地区	駐車場台数	39台	総延床面積	1,091.28 m ²	延床面積	975.18 m ²
設置根拠法令	社会教育法	設置条例	下関市立公民館の設置等に関する条例			複合 関連施設	カルテ番号	施設名		所管課	延床面積
設置目的	市その他一定の地域内の住民のために、実際生活に即する教育、学術及び文化に関する各種事業を行い、もって住民の教養の向上、健康の増進、情操の純化を図り、生活文化の振興、社会福祉の増進に寄与することを目的とした施設。						0778	下関市立内日公民館	生涯学習課	975.18 m ²	
							1056	下関市役所内日支所	まちづくり政策課	116.10 m ²	
m ²											

【建物内訳】

No.	物件番号	名称	建築日	主体構造	屋根構造	耐用年数	地上階	地下階	耐震性	財産区分	延床面積
1	2588	下関市立内日公民館 公民館	1972(S47)/03/31	鉄筋コンクリート	陸屋根	50	3F			行政財産	1,018.74 m ²
2	2589	下関市立内日公民館 風除室、身障者便所及びエレベーター棟	1995(H07)/03/31	鉄筋コンクリート	陸屋根	50	3F			行政財産	55.04 m ²
3	2590	下関市立内日公民館 倉庫	2002(H14)/11/01	軽量鉄骨造	カラー鉄板葺	24	1F			行政財産	17.50 m ²
4											m ²
5											m ²
6											m ²
7											m ²
8											m ²
9											m ²
10											m ²
合 計											1,091.28 m ²

【指定緊急避難場所・指定避難所】

指定緊急 避難場所	地震	津波	高潮	土砂災害	洪水
	×	○	○	○	○
指定 避難所	指定		収容人員		
	○		161人		

【施設写真】



【過去5年以内に実施した工事の内容】 (単位:千円)

実施年度	件名	工事費
(No data visible)		

【公共施設の適正配置に関する方向性】

占有面積	前期末面積	前期増減	機能の方向性	
			前期	中期・後期
975.18 m ²	2,957.00 m ²	1,981.82 m ²	→(移転)	→

【運営方法等】

運営方法	直営(一部委託を含む)	指定管理者		指定管理期間	~
------	-------------	-------	--	--------	---

【利用状況】

区分	H28(2016)年度	H29(2017)年度	H30(2018)年度
開館日数	303	303	308
利用者数	6,919	7,140	6,073
利用者数/日	22.8	23.6	19.7
利用可能コマ数	7,272	7,272	7,392
利用コマ数	525	555	466
利用率	7.2%	7.6%	6.3%

【歳入情報】

区分	H28(2016)年度	H29(2017)年度	H30(2018)年度
施設使用料・負担金等	292	255	179
貸付料・目的外使用料等	9	10	11
その他収入	17	17	10
歳入計	318	282	200

【歳出情報】

		(単位:千円)		
区分	H28(2016)年度	H29(2017)年度	H30(2018)年度	
施設の コスト	人件費	11,145	12,362	11,148
	光熱水費等			1,629
	修繕料			102
	委託料			1,763
	工事請負費	1,738	215	0
	使用料及び賃借料			39
	その他	3,170	2,943	203
事業の コスト	人件費			0
	委託料・報償費			188
	その他	136	136	1,285
指定管理料				
歳出計	16,189	15,656	16,357	

カルテ番号	0042	利用用途分類	集会施設	評価分類	集会場
-------	------	--------	------	------	-----

【施設基本情報】

施設名	内日老人憩の家	所在地	大字内日下748-2			所管課	長寿支援課	敷地面積	744.24 m ²	うち借地面積	0.00 m ²
		地区	内日	利用圏域	地区	駐車場台数	4台	総延床面積	169.91 m ²	延床面積	169.91 m ²
設置根拠法令		設置条例	下関市老人憩の家の設置等に関する条例			複合 関連施設	カルテ番号	施設名		所管課	延床面積
設置目的	老人の健全な憩の場を確保し、老人の心身の健康の増進を図るため。										m ²
											m ²
											m ²

【建物内訳】

No.	物件番号	名称	建築日	主体構造	屋根構造	耐用年数	地上階	地下階	耐震性	財産区分	延床面積
1	82	内日老人憩の家	1991(H03)/03/28	鉄骨造	その他	34	1F		○	行政財産	169.91 m ²
2											m ²
3											m ²
4											m ²
5											m ²
6											m ²
7											m ²
8											m ²
9											m ²
10											m ²
合 計											169.91 m ²

【運営方法等】

運営方法	指定管理	指定管理者	下関市老人クラブ連合会内日支部	指定管理期間	2016(H28)/04/01 ~ 2021(R03)/03/31
------	------	-------	-----------------	--------	-----------------------------------

【利用状況】

区分	H28(2016)年度	H29(2017)年度	H30(2018)年度
開館日数	106	125	138
利用者数	1,911	2,099	2,286
利用者数/日	18.0	16.8	16.6
利用可能コマ数	0	0	
利用コマ数	0	0	
利用率			

【歳入情報】

区分	H28(2016)年度	H29(2017)年度	H30(2018)年度
施設使用料・負担金等	0	0	0
貸付料・目的外使用料等	2	2	2
その他収入	0	0	0
歳入計	2	2	2

【歳出情報】

区分	H28(2016)年度	H29(2017)年度	H30(2018)年度	
施設の コスト	人件費	323	481	479
	光熱水費等			
	修繕料			
	委託料			12
	工事請負費	0	0	
	使用料及び賃借料			
事業の コスト	その他	148	17	5
	人件費			
	委託料・報償費			
	その他	0	0	
指定管理料			672	
歳出計	471	498	1,168	

【指定緊急避難場所・指定避難所】

指定緊急 避難場所	地震	津波	高潮	土砂災害	洪水
指定 避難所	指定	収容人員		人	

【施設写真】



【過去5年以内に実施した工事の内容】

実施年度	件名	工事費
(単位:千円)		
(No data visible in image)		

【公共施設の適正配置に関する方向性】

占有面積	前期末面積	前期増減	機能の方向性	
			前期	中期・後期
169.91 m ²	169.91 m ²	0.00 m ²	→	集約化

平成30年度(2018年度)

公共施設カルテ

カルテ番号	0792	利用用途分類	集会施設	評価分類	公民館等
-------	------	--------	------	------	------

【施設基本情報】

施設名	下関市立川中公民館	所在地	伊倉町二丁目1-1			所管課	生涯学習課	敷地面積	7,858.26 m ²	うち借地面積	0.00 m ²
		地区	川中	利用圏域	地区	駐車場台数	135台	総延床面積	2,903.22 m ²	延床面積	2,903.22 m ²
設置根拠法令	社会教育法	設置条例	下関市立公民館の設置等に関する条例			複合 関連施設	カルテ番号	施設名		所管課	延床面積
設置目的	市その他一定の地域内の住民のために、実際生活に即する教育、学術及び文化に関する各種事業を行い、もって住民の教養の向上、健康の増進、情操の純化を図り、生活文化の振興、社会福祉の増進に寄与することを目的とした施設。										m ²
											m ²
										m ²	

【建物内訳】

No.	物件番号	名称	建築日	主体構造	屋根構造	耐用年数	地上階	地下階	耐震性	財産区分	延床面積
1	2640	下関市立川中公民館(附属設備含む)	1993(H05)/03/30	鉄筋コンクリート	陸屋根	50	4F			行政財産	2,903.22 m ²
2											m ²
3											m ²
4											m ²
5											m ²
6											m ²
7											m ²
8											m ²
9											m ²
10											m ²
合 計											2,903.22 m ²

【指定緊急避難場所・指定避難所】

指定緊急 避難場所	地震	津波	高潮	土砂災害	洪水
	○	○	○	○	○
指定 避難所	指定	収容人員			
	○	456人			

【施設写真】



【過去5年以内に実施した工事の内容】 (単位:千円)

実施年度	件名	工事費
(No data visible)		

【公共施設の適正配置に関する方向性】

占有面積	前期末面積	前期増減	機能の方向性	
			前期	中期・後期
2,903.22 m ²	2,688.22 m ²	△ 215.00 m ²	→(縮小)	→

【運営方法等】

運営方法	直営(一部委託を含む)	指定管理者		指定管理期間	~
------	-------------	-------	--	--------	---

【利用状況】

区分	H28(2016)年度	H29(2017)年度	H30(2018)年度
開館日数	303	303	308
利用者数	74,758	76,995	75,657
利用者数/日	246.7	254.1	245.6
利用可能コマ数	12,726	12,726	12,936
利用コマ数	5,809	5,641	5,624
利用率	45.6%	44.3%	43.5%

【歳出情報】 (単位:千円)

区分	H28(2016)年度	H29(2017)年度	H30(2018)年度	
施設の コスト	人件費	9,825	17,113	9,905
	光熱水費等			3,562
	修繕料			469
	委託料			5,328
	工事請負費	2,761	415	0
	使用料及び賃借料			80
	その他	9,405	9,706	337
事業の コスト	人件費			0
	委託料・報償費			203
	その他	180	136	139
指定管理料				
歳出計	22,171	27,370	20,023	

【歳入情報】 (単位:千円)

区分	H28(2016)年度	H29(2017)年度	H30(2018)年度
施設使用料・負担金等	4,471	4,508	4,323
貸付料・目的外使用料等	70	77	65
その他収入	55	100	55
歳入計	4,596	4,685	4,443

カルテ番号	0793	利用用途分類	集会施設	評価分類	公民館等
-------	------	--------	------	------	------

【施設基本情報】

施設名	下関市立川中公民館分館	所在地	綾羅木本町三丁目1-20			所管課	生涯学習課	敷地面積	1,401.76 m ²	うち借地面積	1,401.76 m ²
		地区	川中	利用圏域	地区	駐車場台数	8台	総延床面積	1,014.89 m ²	延床面積	656.03 m ²
設置根拠法令	社会教育法	設置条例	下関市立公民館の設置等に関する条例			複合 関連施設	カルテ番号	施設名		所管課	延床面積
設置目的	市その他一定の地域内の住民のために、実際生活に即する教育、学術及び文化に関する各種事業を行い、もって住民の教養の向上、健康の増進、情操の純化を図り、生活文化の振興、社会福祉の増進に寄与することを目的とした施設。						0793	下関市立川中公民館分館		生涯学習課	656.03 m ²
							1054	下関市役所川中支所		まちづくり政策課	358.86 m ²
m ²											

【建物内訳】

No.	物件番号	名称	建築日	主体構造	屋根構造	耐用年数	地上階	地下階	耐震性	財産区分	延床面積
1	2641	下関市立川中公民館分館 倉庫	1965(S40)/01/20	木造	その他	15	1F			行政財産	16.45 m ²
2	2642	下関市立川中公民館分館 本館	1965(S40)/07/30	鉄筋コンクリート	陸屋根	50	2F			行政財産	941.82 m ²
3	2643	下関市立川中公民館分館 機械室	1977(S52)/03/31	補強コンクリート	その他	34	1F			行政財産	22.59 m ²
4	2644	下関市立川中公民館分館 事務室	1981(S56)/03/30	鉄骨造	その他	38	1F			行政財産	34.03 m ²
5											m ²
6											m ²
7											m ²
8											m ²
9											m ²
10											m ²
合 計											1,014.89 m ²

【運営方法等】

運営方法	直営(一部委託を含む)	指定管理者		指定管理期間	~
------	-------------	-------	--	--------	---

【利用状況】

区分	H28(2016)年度	H29(2017)年度	H30(2018)年度
開館日数	303	303	308
利用者数	9,157	8,469	7,537
利用者数/日	30.2	28.0	24.5
利用可能コマ数	909	909	924
利用コマ数	602	556	493
利用率	66.2%	61.2%	53.4%

【歳入情報】

区分	H28(2016)年度	H29(2017)年度	H30(2018)年度
施設使用料・負担金等	0	0	0
貸付料・目的外使用料等	17	16	18
その他収入	31	18	18
歳入計	48	34	36

【歳出情報】

区分	H28(2016)年度	H29(2017)年度	H30(2018)年度
人件費	3,608	7,215	7,186
光熱水費等			1,747
修繕料			0
委託料			2,078
工事請負費	374	0	0
使用料及び賃借料			4,044
その他	6,701	6,916	62
人件費			0
委託料・報償費			0
その他	0	0	10
指定管理料			
歳出計	10,683	14,131	15,127

【指定緊急避難場所・指定避難所】

指定緊急 避難場所	地震	津波	高潮	土砂災害	洪水
	×	○	○	○	○
指定 避難所	指定	収容人員			
	○	111人			

【施設写真】



【過去5年以内に実施した工事の内容】

実施年度	件名	工事費
(単位:千円)		
(内容が空欄のため表示されません)		

【公共施設の適正配置に関する方向性】

占有面積	前期末面積	前期増減	機能の方向性	
			前期	中期・後期
656.03 m ²	0.00 m ²	△ 656.03 m ²	集約化	

カルテ番号	0018	利用用途分類	集会施設	評価分類	集会場
-------	------	--------	------	------	-----

【施設基本情報】

施設名	新垢田コミュニティ会館	所在地	新垢田西町一丁目3-14			所管課	まちづくり政策課	敷地面積	358.78 m ²	うち借地面積	0.00 m ²
		地区	川中	利用圏域	地区	駐車場台数	1台	総延床面積	396.80 m ²	延床面積	396.80 m ²
設置根拠法令		設置条例				複合 関連施設	カルテ番号	施設名		所管課	延床面積
設置目的	地域のコミュニティ活動の拠点として、まちづくり活動、ふれあい交流、生涯学習、地域情報の収集・発信等を行う。										m ²
											m ²
											m ²

【建物内訳】

No.	物件番号	名称	建築日	主体構造	屋根構造	耐用年数	地上階	地下階	耐震性	財産区分	延床面積
1	43	新垢田コミュニティ会館 コミュニティ会館	1985(S60)/12/01	鉄骨造	陸屋根	34	2F			普通財産	396.80 m ²
2											m ²
3											m ²
4											m ²
5											m ²
6											m ²
7											m ²
8											m ²
9											m ²
10											m ²
合 計											396.80 m ²

【指定緊急避難場所・指定避難所】

指定緊急 避難場所	地震	津波	高潮	土砂災害	洪水
指定 避難所	指定	収容人員		人	

【施設写真】



【過去5年以内に実施した工事の内容】 (単位:千円)

実施年度	件名	工事費
(No data visible)		

【公共施設の適正配置に関する方向性】

占有面積	前期末面積	前期増減	機能の方向性	
			前期	中期・後期
396.80 m ²	396.80 m ²	0.00 m ²	→	譲渡

【運営方法等】

運営方法	その他	指定管理者		指定管理期間	~
------	-----	-------	--	--------	---

【利用状況】

区分	H28(2016)年度	H29(2017)年度	H30(2018)年度
開館日数	365	365	365
利用者数	10,792	10,648	9,934
利用者数/日	29.6	29.2	27.2
利用可能コマ数			
利用コマ数			
利用率			

【歳出情報】 (単位:千円)

区分	H28(2016)年度	H29(2017)年度	H30(2018)年度
施設の コスト	人件費	0	0
	光熱水費等		
	修繕料		
	委託料		
	工事請負費	486	46
	使用料及び賃借料		
事業の コスト	その他	30	11
	人件費		
	委託料・報償費		
	その他	0	0
	指定管理料		
歳出計	516	57	11

【歳入情報】 (単位:千円)

区分	H28(2016)年度	H29(2017)年度	H30(2018)年度
施設使用料・負担金等	0	0	0
貸付料・目的外使用料等	0	0	0
その他収入	0	0	0
歳入計	0	0	0

カルテ番号	0019	利用用途分類	集会施設	評価分類	集会場
-------	------	--------	------	------	-----

【施設基本情報】

施設名	川中会館	所在地	古屋町一丁目17-3			所管課	まちづくり政策課	敷地面積	1,689.51 m ²	うち借地面積	0.00 m ²
		地区	川中	利用圏域	地区	駐車場台数	20台	総延床面積	376.12 m ²	延床面積	376.12 m ²
設置根拠法令		設置条例				複合 関連施設	カルテ番号	施設名	所管課	延床面積	
設置目的	地域のコミュニティ活動の拠点として、まちづくり活動、ふれあい交流、生涯学習、地域情報の収集・発信等を行う。										m ²
											m ²
											m ²

【建物内訳】

No.	物件番号	名称	建築日	主体構造	屋根構造	耐用年数	地上階	地下階	耐震性	財産区分	延床面積
1	44	川中会館 集会所(離れの和室)	1981(S56)/04/01	木造	その他	22	1F			普通財産	31.20 m ²
2	45	川中会館 ホール	1992(H04)/03/26	鉄骨造	その他	34	1F			普通財産	233.28 m ²
3	46	川中会館 和室・実習室他	2003(H15)/03/27	鉄骨造	その他	34	1F			普通財産	111.64 m ²
4											m ²
5											m ²
6											m ²
7											m ²
8											m ²
9											m ²
10											m ²
合 計											376.12 m ²

【指定緊急避難場所・指定避難所】

指定緊急 避難場所	地震	津波	高潮	土砂災害	洪水
指定 避難所	指定	収容人員		人	

【施設写真】



【過去5年以内に実施した工事の内容】 (単位:千円)

実施年度	件名	工事費
(No data visible)		

【公共施設の適正配置に関する方向性】

占有面積	前期末面積	前期増減	機能の方向性	
			前期	中期・後期
376.12 m ²	376.12 m ²	0.00 m ²	→	譲渡

【運営方法等】

運営方法	その他	指定管理者		指定管理期間	~
------	-----	-------	--	--------	---

【利用状況】

区分	H28(2016)年度	H29(2017)年度	H30(2018)年度
開館日数	298	216	184
利用者数	10,932	10,366	9,096
利用者数/日	36.7	48.0	49.4
利用可能コマ数			
利用コマ数			
利用率			

【歳出情報】 (単位:千円)

区分	H28(2016)年度	H29(2017)年度	H30(2018)年度
施設の コスト	人件費	0	0
	光熱水費等		
	修繕料		
	委託料		
	工事請負費	302	24
	使用料及び賃借料		
その他	30	11	
事業の コスト	人件費		
	委託料・報償費		
	その他	0	0
指定管理料			
歳出計	332	35	151

【歳入情報】 (単位:千円)

区分	H28(2016)年度	H29(2017)年度	H30(2018)年度
施設使用料・負担金等	0	0	0
貸付料・目的外使用料等	0	0	0
その他収入	0	0	0
歳入計	0	0	0

カルテ番号	0020	利用用途分類	集会施設	評価分類	集会場
-------	------	--------	------	------	-----

【施設基本情報】

施設名	綾羅木会館	所在地	綾羅木本町七丁目10-5			所管課	まちづくり政策課	敷地面積	715.55 m ²	うち借地面積	715.55 m ²
		地区	川中	利用圏域	地区	駐車場台数	0台	総延床面積	276.75 m ²	延床面積	276.75 m ²
設置根拠法令		設置条例				複合 関連施設	カルテ番号	施設名		所管課	延床面積
設置目的	地域のコミュニティ活動の拠点として、まちづくり活動、ふれあい交流、生涯学習、地域情報の収集・発信等を行う。										m ²
											m ²
											m ²

【建物内訳】

No.	物件番号	名称	建築日	主体構造	屋根構造	耐用年数	地上階	地下階	耐震性	財産区分	延床面積
1	47	綾羅木会館 本館	1992(H04)/03/26	鉄骨造	その他	34	1F			普通財産	276.75 m ²
2											m ²
3											m ²
4											m ²
5											m ²
6											m ²
7											m ²
8											m ²
9											m ²
10											m ²
合 計											276.75 m ²

【運営方法等】

運営方法	その他	指定管理者		指定管理期間	~
------	-----	-------	--	--------	---

【利用状況】

区分	H28(2016)年度	H29(2017)年度	H30(2018)年度
開館日数	291	307	296
利用者数	11,347	12,836	12,930
利用者数/日	39.0	41.8	43.7
利用可能コマ数			
利用コマ数			
利用率			

【歳入情報】

(単位:千円)

区分	H28(2016)年度	H29(2017)年度	H30(2018)年度
施設使用料・負担金等	0	0	0
貸付料・目的外使用料等	0	0	0
その他収入	0	0	0
歳入計	0	0	0

【歳出情報】

(単位:千円)

区分	H28(2016)年度	H29(2017)年度	H30(2018)年度	
施設の コスト	人件費	0	0	0
	光熱水費等			
	修繕料	0	0	10
	委託料			
	工事請負費	0	0	0
	使用料及び賃借料			
	その他	30	11	11
事業の コスト	人件費			
	委託料・報償費			
	その他	0	0	0
指定管理料				
歳出計	30	11	21	

【指定緊急避難場所・指定避難所】

指定緊急 避難場所	地震	津波	高潮	土砂災害	洪水
指定 避難所	指定	収容人員		人	

【施設写真】



【過去5年以内に実施した工事の内容】 (単位:千円)

実施年度	件名	工事費
(No work reported)		

【公共施設の適正配置に関する方向性】

占有面積	前期末面積	前期増減	機能の方向性	
			前期	中期・後期
276.75 m ²	276.75 m ²	0.00 m ²	→	譲渡

カルテ番号	1133	利用用途分類	集会施設	評価分類	集会場
-------	------	--------	------	------	-----

【施設基本情報】

施設名	川中老人憩の家	所在地	川中本町二丁目2-20			所管課	長寿支援課	敷地面積	932.74 m ²	うち借地面積	0.00 m ²
		地区	川中	利用圏域	地区	駐車場台数	12台	総延床面積	172.66 m ²	延床面積	172.66 m ²
設置根拠法令		設置条例	下関市老人憩の家の設置等に関する条例			複合 関連施設	カルテ番号	施設名	所管課	延床面積	
設置目的	老人の健全な憩の場を確保し、老人の心身の健康の増進を図るため。										m ²
											m ²
											m ²

【建物内訳】

No.	物件番号	名称	建築日	主体構造	屋根構造	耐用年数	地上階	地下階	耐震性	財産区分	延床面積
1	90	川中老人憩の家	2013(H25)/04/30	鉄骨造	瓦葺	34	1F		○	行政財産	172.66 m ²
2											m ²
3											m ²
4											m ²
5											m ²
6											m ²
7											m ²
8											m ²
9											m ²
10											m ²
合 計											172.66 m ²

【指定緊急避難場所・指定避難所】

指定緊急 避難場所	地震	津波	高潮	土砂災害	洪水
指定 避難所	指定	収容人員		人	

【施設写真】



【過去5年以内に実施した工事の内容】 (単位:千円)

実施年度	件名	工事費
(No work reported)		

【公共施設の適正配置に関する方向性】

占有面積	前期末面積	前期増減	機能の方向性	
			前期	中期・後期
172.66 m ²	172.66 m ²	0.00 m ²	→	集約化

【運営方法等】

運営方法	指定管理	指定管理者	下関市老人クラブ連合会川中支部	指定管理期間	2016(H28)/04/01 ~ 2021(R03)/03/31
------	------	-------	-----------------	--------	-----------------------------------

【利用状況】

区分	H28(2016)年度	H29(2017)年度	H30(2018)年度
開館日数	274	266	264
利用者数	7,575	6,993	7,085
利用者数/日	27.6	26.3	26.8
利用可能コマ数	0	0	
利用コマ数	0	0	
利用率			

【歳出情報】 (単位:千円)

区分	H28(2016)年度	H29(2017)年度	H30(2018)年度
施設の コスト	人件費	323	481
	光熱水費等		
	修繕料		
	委託料		
	工事請負費	0	0
	使用料及び賃借料		
その他	145	17	7
事業の コスト	人件費		
	委託料・報償費		
	その他	0	0
指定管理料			903
歳出計	468	498	1,398

【歳入情報】 (単位:千円)

区分	H28(2016)年度	H29(2017)年度	H30(2018)年度
施設使用料・負担金等	0	0	
貸付料・目的外使用料等	4	4	4
その他収入	0	0	
歳入計	4	4	4

カルテ番号	0780	利用用途分類	集会施設	評価分類	公民館等
-------	------	--------	------	------	------

【施設基本情報】

施設名	下関市立安岡公民館	所在地	安岡駅前二丁目7-1			所管課	生涯学習課	敷地面積	1,944.51 m ²	うち借地面積	0.00 m ²
		地区	安岡	利用圏域		地区		駐車場台数	33台	総延床面積	2,145.00 m ²
設置根拠法令	社会教育法	設置条例	下関市立公民館の設置等に関する条例			複合 関連施設	カルテ番号	施設名		所管課	延床面積
設置目的	市その他一定の地域内の住民のために、実際生活に即する教育、学術及び文化に関する各種事業を行い、もって住民の教養の向上、健康の増進、情操の純化を図り、生活文化の振興、社会福祉の増進に寄与することを目的とした施設。						0780	下関市立安岡公民館	生涯学習課	1,836.33 m ²	
							1046	下関市役所安岡支所	まちづくり政策課	308.67 m ²	
											m ²

【建物内訳】

No.	物件番号	名称	建築日	主体構造	屋根構造	耐用年数	地上階	地下階	耐震性	財産区分	延床面積
1	2594	下関市立安岡公民館 公民館	1965(S40)/10/08	鉄筋コンクリート	陸屋根	50	4F			行政財産	1,419.83 m ²
2	2595	下関市立安岡公民館 倉庫	1965(S40)/10/08	補強コンクリート	その他	34	1F			行政財産	16.44 m ²
3	2596	下関市立安岡公民館 事務所	1965(S40)/10/08	鉄筋コンクリート	その他	50	1F			行政財産	38.97 m ²
4	2597	下関市立安岡公民館 倉庫	1965(S40)/10/08	補強コンクリート	その他	34	1F			行政財産	34.50 m ²
5	2598	下関市立安岡公民館 倉庫	1966(S41)/03/31	補強コンクリート	その他	34	1F			行政財産	42.00 m ²
6	2599	下関市立安岡公民館 公民館	1990(H02)/03/27	鉄筋コンクリート	陸屋根	50	4F			行政財産	593.26 m ²
7											m ²
8											m ²
9											m ²
10											m ²
合 計											2,145.00 m ²

【指定緊急避難場所・指定避難所】

指定緊急 避難場所	地震	津波	高潮	土砂災害	洪水
	×	○	×	○	×
指定 避難所	指定	収容人員			
	○	289人			

【施設写真】



【過去5年以内に実施した工事の内容】 (単位:千円)

実施年度	件名	工事費
(No data visible)		

【公共施設の適正配置に関する方向性】

占有面積	前期末面積	前期増減	機能の方向性	
			前期	中期・後期
1,836.33 m ²	1,230.00 m ²	△ 606.33 m ²	複合化	→

【運営方法等】

運営方法	直営(一部委託を含む)	指定管理者		指定管理期間	~
------	-------------	-------	--	--------	---

【利用状況】

区分	H28(2016)年度	H29(2017)年度	H30(2018)年度
開館日数	303	303	308
利用者数	30,408	29,905	31,834
利用者数/日	100.4	98.7	103.4
利用可能コマ数	8,181	8,181	8,316
利用コマ数	2,880	2,934	3,182
利用率	35.2%	35.9%	38.3%

【歳出情報】

(単位:千円)

区分	H28(2016)年度	H29(2017)年度	H30(2018)年度
施設の コスト	人件費	11,145	12,356
	光熱水費等		
	修繕料		
	委託料		
	工事請負費	928	2,525
	使用料及び賃借料		
その他	7,958	5,395	173
事業の コスト	人件費		
	委託料・報償費		
	その他	180	136
指定管理料			
歳出計	20,211	20,412	19,690

【歳入情報】

(単位:千円)

区分	H28(2016)年度	H29(2017)年度	H30(2018)年度
施設使用料・負担金等	1,649	1,791	1,947
貸付料・目的外使用料等	27	29	30
その他収入	59	60	43
歳入計	1,735	1,880	2,020

カルテ番号	0040	利用用途分類	集会施設	評価分類	集会場
-------	------	--------	------	------	-----

【施設基本情報】

施設名	安岡老人憩の家	所在地	安岡町四丁目5-30			所管課	長寿支援課	敷地面積	180.10 m ²	うち借地面積	0.00 m ²
		地区	安岡	利用圏域	地区	駐車場台数	9台	総延床面積	291.60 m ²	延床面積	291.60 m ²
設置根拠法令		設置条例	下関市老人憩の家の設置等に関する条例			複合 関連施設	カルテ番号	施設名		所管課	延床面積
設置目的	老人の健全な憩の場を確保し、老人の心身の健康の増進を図るため。										m ²
											m ²
											m ²

【建物内訳】

No.	物件番号	名称	建築日	主体構造	屋根構造	耐用年数	地上階	地下階	耐震性	財産区分	延床面積
1	80	安岡老人憩の家	1989(H01)/03/24	鉄筋コンクリート	その他	47	2F		○	行政財産	291.60 m ²
2											m ²
3											m ²
4											m ²
5											m ²
6											m ²
7											m ²
8											m ²
9											m ²
10											m ²
合 計											291.60 m ²

【指定緊急避難場所・指定避難所】

指定緊急 避難場所	地震	津波	高潮	土砂災害	洪水
指定 避難所	指定	収容人員		人	

【施設写真】



【過去5年以内に実施した工事の内容】 (単位:千円)

実施年度	件名	工事費
(No work performed in the last 5 years)		

【公共施設の適正配置に関する方向性】

占有面積	前期末面積	前期増減	機能の方向性	
			前期	中期・後期
291.60 m ²	291.60 m ²	0.00 m ²	→	集約化

【運営方法等】

運営方法	指定管理	指定管理者	下関市老人クラブ連合会安岡支部	指定管理期間	2016(H28)/04/01 ~ 2021(R03)/03/31
------	------	-------	-----------------	--------	-----------------------------------

【利用状況】

区分	H28(2016)年度	H29(2017)年度	H30(2018)年度
開館日数	154	258	256
利用者数	2,681	2,908	2,663
利用者数/日	17.4	11.3	10.4
利用可能コマ数	0	0	
利用コマ数	0	0	
利用率			

【歳出情報】 (単位:千円)

区分	H28(2016)年度	H29(2017)年度	H30(2018)年度
施設の コスト	人件費	323	481
	光熱水費等		
	修繕料		
	委託料		
	工事請負費	227	0
	使用料及び賃借料		
その他	149	15	1
事業の コスト	人件費		
	委託料・報償費		
	その他	0	0
指定管理料			672
歳出計	699	496	1,181

【歳入情報】 (単位:千円)

区分	H28(2016)年度	H29(2017)年度	H30(2018)年度
施設使用料・負担金等	0	0	
貸付料・目的外使用料等	0	0	
その他収入	0	0	
歳入計	0	0	0

カルテ番号	0787	利用用途分類	集会施設	評価分類	公民館等
-------	------	--------	------	------	------

【施設基本情報】

施設名	下関市立吉見公民館	所在地	大字吉見下1533			所管課	生涯学習課	敷地面積	3,541.19 m ²	うち借地面積	0.00 m ²
		地区	吉見	利用圏域	地区	駐車場台数	30台	総延床面積	1,675.88 m ²	延床面積	1,516.28 m ²
設置根拠法令	社会教育法	設置条例	下関市立公民館の設置等に関する条例			複合 関連施設	カルテ番号	施設名		所管課	延床面積
設置目的	市その他一定の地域内の住民のために、実際生活に即する教育、学術及び文化に関する各種事業を行い、もって住民の教養の向上、健康の増進、情操の純化を図り、生活文化の振興、社会福祉の増進に寄与することを目的とした施設。						0787	下関市立吉見公民館	生涯学習課	1,516.28 m ²	
							1049	下関市役所吉見支所	まちづくり政策課	159.60 m ²	
m ²											

【建物内訳】

No.	物件番号	名称	建築日	主体構造	屋根構造	耐用年数	地上階	地下階	耐震性	財産区分	延床面積
1	2618	下関市立吉見公民館 公民館(4階部分)	1977(S52)/04/01	鉄筋コンクリート	陸屋根	50	3F			行政財産	1,582.54 m ²
2	2619	下関市立吉見公民館 物置倉庫	1986(S61)/09/25	補強コンクリート	陸屋根	34	1F			行政財産	9.72 m ²
3	2620	下関市立吉見公民館 風除室、身障者便所及びエレベーター棟	1997(H09)/03/14	鉄筋コンクリート	陸屋根	50	4F			行政財産	83.62 m ²
4											m ²
5											m ²
6											m ²
7											m ²
8											m ²
9											m ²
10											m ²
合 計											1,675.88 m ²

【指定緊急避難場所・指定避難所】

指定緊急 避難場所	地震	津波	高潮	土砂災害	洪水
	×	○	○	○	○
指定 避難所	指定	収容人員			
	○	191人			

【施設写真】



【過去5年以内に実施した工事の内容】 (単位:千円)

実施年度	件名	工事費
(No data visible)		

【公共施設の適正配置に関する方向性】

占有面積	前期末面積	前期増減	機能の方向性	
			前期	中期・後期
1,516.28 m ²	483.00 m ²	△ 1,033.28 m ²	→(移転)	→

【運営方法等】

運営方法	直営(一部委託を含む)	指定管理者		指定管理期間	~
------	-------------	-------	--	--------	---

【利用状況】

区分	H28(2016)年度	H29(2017)年度	H30(2018)年度
開館日数	303	303	308
利用者数	14,023	13,855	14,898
利用者数/日	46.3	45.7	48.4
利用可能コマ数	5,454	5,454	5,544
利用コマ数	1,030	1,045	1,066
利用率	18.9%	19.2%	19.2%

【歳出情報】

(単位:千円)

区分	H28(2016)年度	H29(2017)年度	H30(2018)年度
施設の コスト	人件費	11,145	12,362
	光熱水費等		
	修繕料		
	委託料		
	工事請負費	413	292
	使用料及び賃借料		
その他	8,568	5,141	226
事業の コスト	人件費		0
	委託料・報償費		187
	その他	136	136
指定管理料			
歳出計	20,262	17,931	18,264

【歳入情報】

(単位:千円)

区分	H28(2016)年度	H29(2017)年度	H30(2018)年度
施設使用料・負担金等	640	734	751
貸付料・目的外使用料等	8	9	10
その他収入	17	13	7
歳入計	665	756	768

カルテ番号	0788	利用用途分類	集会施設	評価分類	公民館等
-------	------	--------	------	------	------

【施設基本情報】

施設名	下関市立吉母公民館	所在地	大字吉母401-24			所管課	生涯学習課	敷地面積	2,263.61 m ²	うち借地面積	0.00 m ²
		地区	吉見	利用圏域	地区	駐車場台数	11台	総延床面積	481.56 m ²	延床面積	481.56 m ²
設置根拠法令	社会教育法	設置条例	下関市立公民館の設置等に関する条例			複合 関連施設	カルテ番号	施設名		所管課	延床面積
設置目的	市その他一定の地域内の住民のために、実際生活に即する教育、学術及び文化に関する各種事業を行い、もって住民の教養の向上、健康の増進、情操の純化を図り、生活文化の振興、社会福祉の増進に寄与することを目的とした施設。										m ²
											m ²
										m ²	

【建物内訳】

No.	物件番号	名称	建築日	主体構造	屋根構造	耐用年数	地上階	地下階	耐震性	財産区分	延床面積
1	2621	下関市立吉母公民館 公民館	1978(S53)/04/22	鉄筋コンクリート	陸屋根	50	2F			行政財産	481.56 m ²
2											m ²
3											m ²
4											m ²
5											m ²
6											m ²
7											m ²
8											m ²
9											m ²
10											m ²
合 計											481.56 m ²

【運営方法等】

運営方法	直営(一部委託を含む)	指定管理者		指定管理期間	~
------	-------------	-------	--	--------	---

【利用状況】

区分	H28(2016)年度	H29(2017)年度	H30(2018)年度
開館日数	303	303	308
利用者数	1,093	878	854
利用者数/日	3.6	2.9	2.8
利用可能コマ数	4,545	4,545	4,620
利用コマ数	133	134	121
利用率	2.9%	2.9%	2.6%

【歳入情報】

区分	H28(2016)年度	H29(2017)年度	H30(2018)年度
施設使用料・負担金等	65	60	46
貸付料・目的外使用料等	7	7	7
その他収入	0	0	0
歳入計	72	67	53

【歳出情報】

区分	H28(2016)年度	H29(2017)年度	H30(2018)年度	
施設の コスト	人件費	1,965	3,177	1,981
	光熱水費等			737
	修繕料			119
	委託料			1,306
	工事請負費	243	62	0
	使用料及び賃借料			39
事業の コスト	その他	2,145	2,341	198
	人件費			0
	委託料・報償費			206
	その他	136	136	1,272
指定管理料				
歳出計	4,489	5,716	5,858	

【指定緊急避難場所・指定避難所】

指定緊急 避難場所	地震	津波	高潮	土砂災害	洪水
	×	○	○	○	○
指定 避難所	指定	収容人員			
	○	77人			

【施設写真】



【過去5年以内に実施した工事の内容】 (単位:千円)

実施年度	件名	工事費
(No data visible)		

【公共施設の適正配置に関する方向性】

占有面積	前期末面積	前期増減	機能の方向性	
			前期	中期・後期
481.56 m ²	2,724.00 m ²	2,242.44 m ²	→(移転)	集約化

カルテ番号	0045	利用用途分類	集会施設	評価分類	集会場
-------	------	--------	------	------	-----

【施設基本情報】

施設名	吉見老人憩の家	所在地	吉見本町一丁目13-5			所管課	長寿支援課	敷地面積	1,765.85 m ²	うち借地面積	0.00 m ²
		地区	吉見	利用圏域	地区	駐車場台数	6台	総延床面積	182.54 m ²	延床面積	182.54 m ²
設置根拠法令		設置条例	下関市老人憩の家の設置等に関する条例			複合 関連施設	カルテ番号	施設名		所管課	延床面積
設置目的	老人の健全な憩の場を確保し、老人の心身の健康の増進を図るため。										m ²
											m ²
											m ²

【建物内訳】

No.	物件番号	名称	建築日	主体構造	屋根構造	耐用年数	地上階	地下階	耐震性	財産区分	延床面積
1	85	吉見老人憩の家 倉庫	1979(S54)/03/31	補強コンクリート	陸屋根	34	1F		—	行政財産	12.03 m ²
2	86	吉見老人憩の家	1993(H05)/03/01	鉄骨造	その他	34	1F		○	行政財産	170.51 m ²
3											m ²
4											m ²
5											m ²
6											m ²
7											m ²
8											m ²
9											m ²
10											m ²
合 計											182.54 m ²

【指定緊急避難場所・指定避難所】

指定緊急 避難場所	地震	津波	高潮	土砂災害	洪水
指定 避難所	指定	収容人員		人	

【施設写真】



【過去5年以内に実施した工事の内容】 (単位:千円)

実施年度	件名	工事費
(No work reported in the last 5 years)		

【公共施設の適正配置に関する方向性】

占有面積	前期末面積	前期増減	機能の方向性	
			前期	中期・後期
182.54 m ²	182.54 m ²	0.00 m ²	→	集約化

【運営方法等】

運営方法	指定管理	指定管理者	下関市老人クラブ連合会吉見支部吉見長寿会	指定管理期間	2016(H28)/04/01 ~ 2021(R03)/03/31
------	------	-------	----------------------	--------	-----------------------------------

【利用状況】

区分	H28(2016)年度	H29(2017)年度	H30(2018)年度
開館日数	131	117	117
利用者数	1,888	1,245	827
利用者数/日	14.4	10.6	7.1
利用可能コマ数	0	0	
利用コマ数	0	0	
利用率			

【歳出情報】 (単位:千円)

区分	H28(2016)年度	H29(2017)年度	H30(2018)年度
施設の コスト	人件費	323	481
	光熱水費等		
	修繕料		
	委託料		
	工事請負費	0	0
	使用料及び賃借料		
	その他	148	17
事業の コスト	人件費		
	委託料・報償費		
	その他	0	0
指定管理料			672
歳出計	471	498	1,194

【歳入情報】 (単位:千円)

区分	H28(2016)年度	H29(2017)年度	H30(2018)年度
施設使用料・負担金等	0	0	
貸付料・目的外使用料等	0	0	
その他収入	0	0	
歳入計	0	0	0

カルテ番号	0047	利用用途分類	集会施設	評価分類	集会場
-------	------	--------	------	------	-----

【施設基本情報】

施設名	吉母老人憩の家	所在地	大字吉母452-10			所管課	長寿支援課	敷地面積	849.05 m ²	うち借地面積	849.05 m ²
		地区	吉見	利用圏域	地区	駐車場台数	1台	総延床面積	170.55 m ²	延床面積	170.55 m ²
設置根拠法令		設置条例	下関市老人憩の家の設置等に関する条例			複合 関連施設	カルテ番号	施設名	所管課	延床面積	
設置目的	老人の健全な憩の場を確保し、老人の心身の健康の増進を図るため。										m ²
											m ²
											m ²

【建物内訳】

No.	物件番号	名称	建築日	主体構造	屋根構造	耐用年数	地上階	地下階	耐震性	財産区分	延床面積
1	88	吉母老人憩の家	2000(H12)/02/10	鉄骨造	その他	34	1F		○	行政財産	170.55 m ²
2											m ²
3											m ²
4											m ²
5											m ²
6											m ²
7											m ²
8											m ²
9											m ²
10											m ²
合 計											170.55 m ²

【指定緊急避難場所・指定避難所】

指定緊急 避難場所	地震	津波	高潮	土砂災害	洪水
指定 避難所	指定	収容人員		人	

【施設写真】



【過去5年以内に実施した工事の内容】 (単位:千円)

実施年度	件名	工事費
(No work items reported)		

【公共施設の適正配置に関する方向性】

占有面積	前期末面積	前期増減	機能の方向性	
			前期	中期・後期
170.55 m ²	170.55 m ²	0.00 m ²	→	集約化

【運営方法等】

運営方法	指定管理	指定管理者	下関市老人クラブ連合会吉母支部	指定管理期間	2016(H28)/04/01 ~ 2021(R03)/03/31
------	------	-------	-----------------	--------	-----------------------------------

【利用状況】

区分	H28(2016)年度	H29(2017)年度	H30(2018)年度
開館日数	150	154	333
利用者数	1,775	1,712	1,817
利用者数/日	11.8	11.1	5.5
利用可能コマ数	0	0	
利用コマ数	0	0	
利用率			

【歳出情報】 (単位:千円)

区分	H28(2016)年度	H29(2017)年度	H30(2018)年度
施設の コスト	人件費	323	481
	光熱水費等		
	修繕料		
	委託料		
	工事請負費	0	0
	使用料及び賃借料		
	その他	148	19
事業の コスト	人件費		
	委託料・報償費		
	その他	0	0
指定管理料			672
歳出計	471	500	1,214

【歳入情報】 (単位:千円)

区分	H28(2016)年度	H29(2017)年度	H30(2018)年度
施設使用料・負担金等	0	0	
貸付料・目的外使用料等	0	0	
その他収入	0	0	
歳入計	0	0	0

カルテ番号	0097	利用用途分類	集会施設	評価分類	集会場
-------	------	--------	------	------	-----

【施設基本情報】

施設名	大河原会館	所在地	大字吉母1463			所管課	環境施設課	敷地面積	230.66 m ²	うち借地面積	230.66 m ²	
		地区	吉見	利用圏域	地区	駐車場台数	1台	総延床面積	66.36 m ²	延床面積	66.36 m ²	
設置根拠法令		設置条例				複合 関連施設	カルテ番号	施設名		所管課	延床面積	
設置目的	地元自治会との協議、連絡会のために建設。自治会館としても利用。											m ²
												m ²
												m ²

【建物内訳】

No.	物件番号	名称	建築日	主体構造	屋根構造	耐用年数	地上階	地下階	耐震性	財産区分	延床面積
1	247	大河原会館	1971(S46)/03/31	木造	その他	22	1F			普通財産	66.36 m ²
2											m ²
3											m ²
4											m ²
5											m ²
6											m ²
7											m ²
8											m ²
9											m ²
10											m ²
合 計											66.36 m ²

【運営方法等】

運営方法	その他	指定管理者		指定管理期間	~
------	-----	-------	--	--------	---

【利用状況】

区分	H28(2016)年度	H29(2017)年度	H30(2018)年度
開館日数			
利用者数			
利用者数/日			
利用可能コマ数			
利用コマ数			
利用率			

【歳入情報】

(単位:千円)

区分	H28(2016)年度	H29(2017)年度	H30(2018)年度
施設使用料・負担金等	0	0	0
貸付料・目的外使用料等	0	0	0
その他収入	0	0	0
歳入計	0	0	0

【歳出情報】

(単位:千円)

区分	H28(2016)年度	H29(2017)年度	H30(2018)年度
施設の コスト	人件費	0	0
	光熱水費等		
	修繕料	0	2,484
	委託料		
	工事請負費		
	使用料及び賃借料		
その他	0	0	
事業の コスト	人件費		
	委託料・報償費		
	その他	0	0
指定管理料			
歳出計	0	2,484	

【指定緊急避難場所・指定避難所】

指定緊急 避難場所	地震	津波	高潮	土砂災害	洪水
指定 避難所	指定	収容人員		人	

【施設写真】



【過去5年以内に実施した工事の内容】 (単位:千円)

実施年度	件名	工事費
(No work performed in the last 5 years)		

【公共施設の適正配置に関する方向性】

占有面積	前期末面積	前期増減	機能の方向性	
			前期	中期・後期
66.36 m ²	0.00 m ²	△ 66.36 m ²	譲渡	

平成30年度(2018年度)

公共施設カルテ

カルテ番号	0100	利用用途分類	集会施設	評価分類	集会場
-------	------	--------	------	------	-----

【施設基本情報】

施設名	御崎集会所	所在地	大字吉母698			所管課	環境施設課	敷地面積	213.35 m ²	うち借地面積	213.35 m ²	
		地区	吉見	利用圏域	地区	駐車場台数	1台	総延床面積	56.97 m ²	延床面積	56.97 m ²	
設置根拠法令		設置条例				複合 関連施設	カルテ番号	施設名		所管課	延床面積	
設置目的	地元自治会との協議、連絡会のために建設。自治会館としても利用。											m ²
												m ²
												m ²

【建物内訳】

No.	物件番号	名称	建築日	主体構造	屋根構造	耐用年数	地上階	地下階	耐震性	財産区分	延床面積
1	276	御崎集会所 集会所(地域振興活動)	1997(H09)/03/26	木造	カラー鉄板葺	22	1F			普通財産	56.97 m ²
2											m ²
3											m ²
4											m ²
5											m ²
6											m ²
7											m ²
8											m ²
9											m ²
10											m ²
合 計											56.97 m ²

【指定緊急避難場所・指定避難所】

指定緊急 避難場所	地震	津波	高潮	土砂災害	洪水
指定 避難所	指定	収容人員		人	

【施設写真】



【運営方法等】

運営方法	その他	指定管理者		指定管理期間	~
------	-----	-------	--	--------	---

【利用状況】

区分	H28(2016)年度	H29(2017)年度	H30(2018)年度
開館日数			
利用者数			
利用者数/日			
利用可能コマ数			
利用コマ数			
利用率			

【歳出情報】

(単位:千円)

区分	H28(2016)年度	H29(2017)年度	H30(2018)年度
施設の コスト	人件費	0	0
	光熱水費等		0
	修繕料	266	0
	委託料		0
	工事請負費		0
	使用料及び賃借料		0
その他	0	0	0
事業の コスト	人件費		0
	委託料・報償費		0
	その他	0	0
指定管理料			
歳出計	266	0	0

【歳入情報】

(単位:千円)

区分	H28(2016)年度	H29(2017)年度	H30(2018)年度
施設使用料・負担金等	0	0	0
貸付料・目的外使用料等	0	0	0
その他収入	0	0	0
歳入計	0	0	0

【過去5年以内に実施した工事の内容】 (単位:千円)

実施年度	件名	工事費
(No data visible)		

【公共施設の適正配置に関する方向性】

占有面積	前期末面積	前期増減	機能の方向性	
			前期	中期・後期
56.97 m ²	0.00 m ²	△ 56.97 m ²	譲渡	

カルテ番号	0821	利用用途分類	集会施設	評価分類	ホール
-------	------	--------	------	------	-----

【施設基本情報】

施設名	下関市菊川ふれあい会館	所在地	菊川町大字下岡枝117			所管課	菊川教育支所	敷地面積	15,438.29 m ²	うち借地面積	0.00 m ²
		地区	菊川	利用圏域	市域	駐車場台数	186台	総延床面積	4,191.01 m ²	延床面積	4,191.01 m ²
設置根拠法令		設置条例	下関市菊川ふれあい会館の設置等に関する条例			複合 関連施設	カルテ番号	施設名		所管課	延床面積
設置目的	生涯学習施設・・・地域の文化振興や生涯学習の拠点としての公民館的機能と、高度の芸術文化に触れることのできる市民館的機能を併せ持った複合施設として、地域コミュニティ活動の場や各種イベントの会場等を広く市民に提供し、市民や地域間の交流を通じて地域の活性化を図るため。愛称はアブニール。館内に菊川教育支所がある。										m ²
											m ²
											m ²

【建物内訳】

No.	物件番号	名称	建築日	主体構造	屋根構造	耐用年数	地上階	地下階	耐震性	財産区分	延床面積
1	2720	下関市菊川ふれあい会館 本館(事務所・会議室・展示室・その他)	1998(H10)/08/24	鉄筋コンクリート	その他	50	2F		○	行政財産	4,093.81 m ²
2	2721	下関市菊川ふれあい会館 用具収納庫	1998(H10)/08/24	鉄骨造	その他	31	2F		○	行政財産	97.20 m ²
3											m ²
4											m ²
5											m ²
6											m ²
7											m ²
8											m ²
9											m ²
10											m ²
合 計											4,191.01 m ²

【運営方法等】

運営方法	直営(一部委託を含む)	指定管理者		指定管理期間	~
------	-------------	-------	--	--------	---

【利用状況】

区分	H28(2016)年度	H29(2017)年度	H30(2018)年度
開館日数	303	303	308
利用者数	64,004	42,685	38,986
利用者数/日	211.2	140.9	126.6
利用可能コマ数	18,180	18,180	18,480
利用コマ数	5,665	4,339	4,001
利用率	31.2%	23.9%	21.7%

【歳入情報】

区分	H28(2016)年度	H29(2017)年度	H30(2018)年度
施設使用料・負担金等	5,636	5,171	4,864
貸付料・目的外使用料等	91	95	94
その他収入	1,314	1,408	2,273
歳入計	7,041	6,674	7,231

【歳出情報】

区分	H28(2016)年度	H29(2017)年度	H30(2018)年度
施設の人件費	14,618	14,618	14,640
施設の光熱水費等			5,962
施設の修繕料	860	393	3,737
施設の委託料			13,147
施設の工事請負費			
施設の使用料及び賃借料			147
施設のその他	19,556	19,092	340
事業の人件費			
事業の委託料・報償費			1,401
事業のその他	3,181	3,852	2,146
指定管理料			
歳出計	38,215	37,955	41,520

【指定緊急避難場所・指定避難所】

指定緊急避難場所	地震	津波	高潮	土砂災害	洪水
	○	○	○	○	○
指定避難所	指定		収容人員		
	○		1,364人		

【施設写真】



【過去5年以内に実施した工事の内容】 (単位:千円)

実施年度	件名	工事費
(No work items reported)		

【公共施設の適正配置に関する方向性】

占有面積	前期末面積	前期増減	機能の方向性	
			前期	中期・後期
4,191.01 m ²	4,191.01 m ²	0.00 m ²	→	→

カルテ番号	0820	利用用途分類	集会施設	評価分類	公民館等
-------	------	--------	------	------	------

【施設基本情報】

施設名	下関市立檜崎公民館	所在地	菊川町大字檜崎790-1			所管課	菊川教育支所	敷地面積	1,295.84 m ²	うち借地面積	0.00 m ²
		地区	菊川	利用圏域	地区	駐車場台数	7台	総延床面積	227.84 m ²	延床面積	227.84 m ²
設置根拠法令	社会教育法	設置条例	下関市立公民館の設置等に関する条例			複合 関連施設	カルテ番号	施設名		所管課	延床面積
設置目的	公民館・・・市町村その他一定区域内の住民のために、実際生活に即する教育、学術及び文化に関する各種の事業を行い、もって住民の教養の向上、健康の増進、情操の純化を図り、生活文化の振興、社会福祉の増進に寄与するため。										m ²
											m ²
										m ²	

【建物内訳】

No.	物件番号	名称	建築日	主体構造	屋根構造	耐用年数	地上階	地下階	耐震性	財産区分	延床面積
1	2719	下関市立檜崎公民館 公民館	1990(H02)/03/10	鉄骨造	瓦葺	38	1F		○	行政財産	227.84 m ²
2											m ²
3											m ²
4											m ²
5											m ²
6											m ²
7											m ²
8											m ²
9											m ²
10											m ²
合 計											227.84 m ²

【運営方法等】

運営方法	直営(一部委託を含む)	指定管理者		指定管理期間	~
------	-------------	-------	--	--------	---

【利用状況】

区分	H28(2016)年度	H29(2017)年度	H30(2018)年度
開館日数	303	303	308
利用者数	1,672	1,706	1,114
利用者数/日	5.5	5.6	3.6
利用可能コマ数	2,727	2,727	2,772
利用コマ数	123	134	77
利用率	4.5%	4.9%	2.8%

【歳入情報】

区分	H28(2016)年度	H29(2017)年度	H30(2018)年度
施設使用料・負担金等	43	35	28
貸付料・目的外使用料等	2	2	2
その他収入	30	30	34
歳入計	75	67	64

【歳出情報】

区分	H28(2016)年度	H29(2017)年度	H30(2018)年度	
施設の コスト	人件費			
	光熱水費等		262	
	修繕料			
	委託料		401	
	工事請負費			
	使用料及び賃借料			
事業の コスト	その他	750	817	663
	人件費			
	委託料・報償費			
	その他	0	0	0
指定管理料				
歳出計	750	817	1,326	

【指定緊急避難場所・指定避難所】

指定緊急 避難場所	地震	津波	高潮	土砂災害	洪水
	○	○	○	○	○
指定 避難所	指定	収容人員			
	○	75人			

【施設写真】



【過去5年以内に実施した工事の内容】 (単位:千円)

実施年度	件名	工事費
(No work items reported)		

【公共施設の適正配置に関する方向性】

占有面積	前期末面積	前期増減	機能の方向性	
			前期	中期・後期
227.84 m ²	227.84 m ²	0.00 m ²	→	譲渡

平成30年度(2018年度)

公共施設カルテ

カルテ番号	0477	利用用途分類	集会施設	評価分類	集会場
-------	------	--------	------	------	-----

【施設基本情報】

施設名	グリーンセンター上田部	所在地	菊川町大字上田部603-2			所管課	菊川地域政策課	敷地面積	2,641.76 m ²	うち借地面積	2,641.76 m ²			
		地区	菊川	利用圏域	地区	駐車場台数	20台	総延床面積	316.33 m ²	延床面積	316.33 m ²			
設置根拠法令		設置条例				複合 関連施設	カルテ番号	施設名		所管課	延床面積			
設置目的	県営事業農村活性化住環境整備事業により建設され、平成8年12月27日山口県と旧菊川町が譲渡契約を締結した。財産の分類は普通財産。											m ²		
														m ²

【建物内訳】

No.	物件番号	名称	建築日	主体構造	屋根構造	耐用年数	地上階	地下階	耐震性	財産区分	延床面積
1	1195	グリーンセンター上田部 集会所	1996(H08)/12/26	木造	瓦葺	22	1F			普通財産	316.33 m ²
2											m ²
3											m ²
4											m ²
5											m ²
6											m ²
7											m ²
8											m ²
9											m ²
10											m ²
合 計											316.33 m ²

【運営方法等】

運営方法	その他	指定管理者		指定管理期間	~
------	-----	-------	--	--------	---

【利用状況】

区分	H28(2016)年度	H29(2017)年度	H30(2018)年度
開館日数	263	284	
利用者数	5,845	5,925	
利用者数/日	22.2	20.9	
利用可能コマ数	0	0	
利用コマ数	0	0	
利用率			

【歳入情報】

区分	H28(2016)年度	H29(2017)年度	H30(2018)年度
施設使用料・負担金等	0	0	0
貸付料・目的外使用料等	0	0	0
その他収入	0	0	0
歳入計	0	0	0

【歳出情報】

区分	H28(2016)年度	H29(2017)年度	H30(2018)年度	
施設の コスト	人件費	0	0	0
	光熱水費等			
	修繕料			
	委託料			
	工事請負費	0	0	0
	使用料及び賃借料			
その他	40	42	41	
事業の コスト	人件費			
	委託料・報償費			
	その他	0	0	0
指定管理料				
歳出計	40	42	41	

【指定緊急避難場所・指定避難所】

指定緊急 避難場所	地震	津波	高潮	土砂災害	洪水
指定 避難所	指定	収容人員		人	

【施設写真】



【過去5年以内に実施した工事の内容】 (単位:千円)

実施年度	件名	工事費
(No work performed in the last 5 years)		

【公共施設の適正配置に関する方向性】

占有面積	前期末面積	前期増減	機能の方向性	
			前期	中期・後期
316.33 m ²	316.33 m ²	0.00 m ²	→	譲渡

カルテ番号	0485	利用用途分類	集会施設	評価分類	集会場
-------	------	--------	------	------	-----

【施設基本情報】

施設名	菊川老人憩の家	所在地	菊川町大字下岡枝508-1			所管課	菊川市民生活課	敷地面積	208.00 m ²	うち借地面積	208.00 m ²
		地区	菊川	利用圏域	地区	駐車場台数	27台	総延床面積	208.47 m ²	延床面積	208.47 m ²
設置根拠法令	老人憩の家設置運営要綱	設置条例	下関市老人憩の家設置等に関する条例			複合 関連施設	カルテ番号	施設名		所管課	延床面積
設置目的	老人の健全な憩の場を確保し、老人の心身の健康の増進を図る。										m ²
											m ²
											m ²

【建物内訳】

No.	物件番号	名称	建築日	主体構造	屋根構造	耐用年数	地上階	地下階	耐震性	財産区分	延床面積
1	1206	菊川老人憩の家 憩の家	1976(S51)/03/01	鉄骨造	その他	34	1F		×	行政財産	208.47 m ²
2											m ²
3											m ²
4											m ²
5											m ²
6											m ²
7											m ²
8											m ²
9											m ²
10											m ²
合 計											208.47 m ²

【指定緊急避難場所・指定避難所】

指定緊急 避難場所	地震	津波	高潮	土砂災害	洪水
	×	○	○	○	○
指定 避難所	指定	収容人員			
	○	69人			

【施設写真】



【過去5年以内に実施した工事の内容】 (単位:千円)

実施年度	件名	工事費
(No data visible)		

【公共施設の適正配置に関する方向性】

占有面積	前期末面積	前期増減	機能の方向性	
			前期	中期・後期
208.47 m ²	208.47 m ²	0.00 m ²	→	集約化

【運営方法等】

運営方法	指定管理	指定管理者	一般財団法人下関市公営施設管理公社	指定管理期間	2018(H30)/04/01 ~ 2023(R05)/03/31
------	------	-------	-------------------	--------	-----------------------------------

【利用状況】

区分	H28(2016)年度	H29(2017)年度	H30(2018)年度
開館日数	311	307	307
利用者数	3,044	2,992	2,492
利用者数/日	9.8	9.7	8.1
利用可能コマ数	933	921	921
利用コマ数	476	448	362
利用率	51.0%	48.6%	39.3%

【歳出情報】 (単位:千円)

区分	H28(2016)年度	H29(2017)年度	H30(2018)年度
施設の コスト	人件費	0	0
	光熱水費等		
	修繕料	62	0
	委託料		
	工事請負費	0	0
	使用料及び賃借料		
その他	4	4	79
事業の コスト	人件費		
	委託料・報償費		
	その他	0	0
指定管理料	672	672	672
歳出計	738	676	751

【歳入情報】 (単位:千円)

区分	H28(2016)年度	H29(2017)年度	H30(2018)年度
施設使用料・負担金等	0	0	0
貸付料・目的外使用料等	0	0	0
その他収入	0	0	0
歳入計	0	0	0

カルテ番号	0490	利用用途分類	集会施設	評価分類	集会場
-------	------	--------	------	------	-----

【施設基本情報】

施設名	下関市菊川農村婦人の家	所在地	菊川町大字上岡枝759番地2			所管課	菊川建設農林課	敷地面積	1,280.49 m ²	うち借地面積	0.00 m ²
		地区	菊川	利用圏域	地区	駐車場台数	6台	総延床面積	306.14 m ²	延床面積	306.14 m ²
設置根拠法令		設置条例	下関市菊川農村婦人の家の設置等に関する条例			複合 関連施設	カルテ番号	施設名		所管課	延床面積
設置目的	農村婦人の福祉及び資質を向上し、並びに農村地域社会における婦人の役割を醸成するための共同利用施設において、みそ加工の実習等を行い、地域における安心安全な食文化の発展に寄与するため。										m ²
											m ²
											m ²

【建物内訳】

No.	物件番号	名称	建築日	主体構造	屋根構造	耐用年数	地上階	地下階	耐震性	財産区分	延床面積
1	1220	菊川農村婦人の家 集会合施設	1980(S55)/04/01	鉄骨造	垂鉛メッキ銅板葺	34	1F		—	行政財産	306.14 m ²
2											m ²
3											m ²
4											m ²
5											m ²
6											m ²
7											m ²
8											m ²
9											m ²
10											m ²
合 計											306.14 m ²

【運営方法等】

運営方法	指定管理	指定管理者	下関市菊川農村婦人の家農産加工技術員	指定管理期間	2016(H28)/04/01 ~ 2021(R03)/03/31
------	------	-------	--------------------	--------	-----------------------------------

【利用状況】

区分	H28(2016)年度	H29(2017)年度	H30(2018)年度
開館日数	295	292	288
利用者数	2,248	2,194	2,116
利用者数/日	7.6	7.5	7.3
利用可能コマ数	8,368	2,164	2,140
利用コマ数	371	422	407
利用率	4.4%	19.5%	19.0%

【歳入情報】

区分	H28(2016)年度	H29(2017)年度	H30(2018)年度
施設使用料・負担金等	0	0	
貸付料・目的外使用料等	214	214	214
その他収入	0	0	
歳入計	214	214	214

【歳出情報】

区分	H28(2016)年度	H29(2017)年度	H30(2018)年度	
施設の コスト	人件費	0	360	360
	光熱水費等			
	修繕料	144	0	149
	委託料			
	工事請負費			
	使用料及び賃借料			
事業の コスト	その他	8	41	8
	人件費			
	委託料・報償費			
	その他	0	0	0
	指定管理料	2,018	2,018	2,018
歳出計	2,170	2,419	2,535	

【指定緊急避難場所・指定避難所】

指定緊急 避難場所	地震	津波	高潮	土砂災害	洪水
指定 避難所	指定	収容人員		人	

【施設写真】



【過去5年以内に実施した工事の内容】 (単位:千円)

実施年度	件名	工事費
(No work reported in the last 5 years)		

【公共施設の適正配置に関する方向性】

占有面積	前期末面積	前期増減	機能の方向性	
			前期	中期・後期
306.14 m ²	306.14 m ²	0.00 m ²	→	集約化

カルテ番号	0824	利用用途分類	集会施設	評価分類	集会場
-------	------	--------	------	------	-----

【施設基本情報】

施設名	下関市菊川青年交流館	所在地	菊川町大字下岡枝9-2			所管課	菊川教育支所	敷地面積	1,336.54 m ²	うち借地面積	0.00 m ²
		地区	菊川	利用圏域	地区	駐車場台数	10台	総延床面積	173.90 m ²	延床面積	173.90 m ²
設置根拠法令	設置条例 下関市菊川青年交流館の設置等に関する条例					複合 関連施設	カルテ番号	施設名	所管課	延床面積	m ²
設置目的	青年が交流を通じて自主的活動の振興促進を図るために設置。木造平屋建。									m ²	
										m ²	
										m ²	

【建物内訳】

No.	物件番号	名称	建築日	主体構造	屋根構造	耐用年数	地上階	地下階	耐震性	財産区分	延床面積
1	2725	下関市菊川青年交流館	2000(H12)/02/29	木造	瓦葺	22	1F		○	行政財産	173.90 m ²
2											m ²
3											m ²
4											m ²
5											m ²
6											m ²
7											m ²
8											m ²
9											m ²
10											m ²
合 計											173.90 m ²

【運営方法等】

運営方法	直営(一部委託を含む)	指定管理者	指定管理期間	~
------	-------------	-------	--------	---

【利用状況】

区分	H28(2016)年度	H29(2017)年度	H30(2018)年度
開館日数	122	121	95
利用者数	708	698	941
利用者数/日	5.8	5.8	9.9
利用可能コマ数	2,154	2,124	2,154
利用コマ数	106	94	112
利用率	4.9%	4.4%	5.2%

【歳入情報】

区分	H28(2016)年度	H29(2017)年度	H30(2018)年度
施設使用料・負担金等	34	34	61
貸付料・目的外使用料等	1	0	0
その他収入	0	0	0
歳入計	35	34	61

【歳出情報】

区分	H28(2016)年度	H29(2017)年度	H30(2018)年度
人件費	73	73	0
光熱水費等			83
修繕料			0
委託料			50
工事請負費	0	0	0
使用料及び賃借料			0
その他	129	144	9
人件費			0
委託料・報償費			0
その他	0	0	0
指定管理料			
歳出計	202	217	142

【指定緊急避難場所・指定避難所】

指定緊急 避難場所	地震	津波	高潮	土砂災害	洪水
指定 避難所	指定	収容人員		人	

【施設写真】



【過去5年以内に実施した工事の内容】 (単位:千円)

実施年度	件名	工事費
(No work performed in the last 5 years)		

【公共施設の適正配置に関する方向性】

占有面積	前期末面積	前期増減	機能の方向性	
			前期	中期・後期
173.90 m ²	173.90 m ²	0.00 m ²	→	集約化

カルテ番号	0836	利用用途分類	集会施設	評価分類	公民館等
-------	------	--------	------	------	------

【施設基本情報】

施設名	下関市立豊田下公民館	所在地	豊田町大字手洗285-1			所管課	豊田教育支所	敷地面積	524.00 m ²	うち借地面積	0.00 m ²
		地区	豊田	利用圏域	地区	駐車場台数	4台	総延床面積	281.92 m ²	延床面積	255.40 m ²
設置根拠法令	社会教育法	設置条例	下関市立公民館の設置等に関する条例			複合 関連施設	カルテ番号	施設名		所管課	延床面積
設置目的	地域住民のために、實際生活に即する教育、学術及び文化に関する各種の事業を行い、もって住民の教養の向上、健康の増進、情操の純化を図り、生活文化の振興、社会福祉の増進に寄与するため。						0836	下関市立豊田下公民館		豊田教育支所	255.40 m ²
							1085	豊田下児童クラブ		子育て政策課	26.52 m ²
m ²											

【建物内訳】

No.	物件番号	名称	建築日	主体構造	屋根構造	耐用年数	地上階	地下階	耐震性	財産区分	延床面積
1	2782	下関市立豊田下公民館	1984(S59)/03/15	鉄筋コンクリート	その他	50	1F		○	行政財産	230.04 m ²
2	2783	下関市立豊田下公民館 増築	1992(H04)/10/23	鉄骨造	その他	38	1F		○	行政財産	25.36 m ²
3	2784	下関市立豊田下公民館 増築	2000(H12)/03/31	鉄骨造	陸屋根	38	1F		○	行政財産	26.52 m ²
4											m ²
5											m ²
6											m ²
7											m ²
8											m ²
9											m ²
10											m ²
合 計											281.92 m ²

【運営方法等】

運営方法	直営(一部委託を含む)	指定管理者		指定管理期間	~
------	-------------	-------	--	--------	---

【利用状況】

区分	H28(2016)年度	H29(2017)年度	H30(2018)年度
開館日数	303	303	308
利用者数	4,423	4,053	2,919
利用者数/日	14.6	13.4	9.5
利用可能コマ数	3,636	3,636	3,696
利用コマ数	348	315	317
利用率	9.6%	8.7%	8.6%

【歳入情報】

区分	H28(2016)年度	H29(2017)年度	H30(2018)年度
施設使用料・負担金等	107	107	104
貸付料・目的外使用料等	0	0	0
その他収入	3	6	4
歳入計	110	113	108

【歳出情報】

区分	H28(2016)年度	H29(2017)年度	H30(2018)年度
人件費	3,930	3,930	3,962
光熱水費等			366
修繕料			0
委託料			289
工事請負費	166	609	0
使用料及び賃借料			45
その他	856	711	0
人件費			
委託料・報償費			96
その他	165	184	111
指定管理料			
歳出計	5,117	5,434	4,869

【指定緊急避難場所・指定避難所】

指定緊急 避難場所	地震	津波	高潮	土砂災害	洪水
	○	○	○	○	×
指定 避難所	指定	収容人員			
	○	25人			

【施設写真】



【過去5年以内に実施した工事の内容】 (単位:千円)

実施年度	件名	工事費
(No data visible)		

【公共施設の適正配置に関する方向性】

占有面積	前期末面積	前期増減	機能の方向性	
			前期	中期・後期
255.40 m ²	281.92 m ²	26.52 m ²	→(拡大)	→

カルテ番号	0837	利用用途分類	集会施設	評価分類	公民館等
-------	------	--------	------	------	------

【施設基本情報】

施設名	下関市立豊田中公民館	所在地	豊田町大字八道2544-1			所管課	豊田教育支所	敷地面積	2,527.67 m ²	うち借地面積	0.00 m ²
		地区	豊田	利用圏域	地区	駐車場台数	11台	総延床面積	347.89 m ²	延床面積	347.89 m ²
設置根拠法令	社会教育法	設置条例	下関市立公民館の設置等に関する条例			複合 関連施設	カルテ番号	施設名		所管課	延床面積
設置目的	地域住民のために、実際生活に即する教育、学術及び文化に関する各種の事業を行い、もって住民の教養の向上、健康の増進、情操の純化を図り、生活文化の振興、社会福祉の増進に寄与するため。										m ²
											m ²
										m ²	

【建物内訳】

No.	物件番号	名称	建築日	主体構造	屋根構造	耐用年数	地上階	地下階	耐震性	財産区分	延床面積
1	2785	下関市立豊田中公民館	1991(H03)/03/15	鉄筋コンクリート	その他	50	1F		○	行政財産	347.89 m ²
2											m ²
3											m ²
4											m ²
5											m ²
6											m ²
7											m ²
8											m ²
9											m ²
10											m ²
合 計											347.89 m ²

【運営方法等】

運営方法	直営(一部委託を含む)	指定管理者		指定管理期間	~
------	-------------	-------	--	--------	---

【利用状況】

区分	H28(2016)年度	H29(2017)年度	H30(2018)年度
開館日数	303	303	308
利用者数	2,965	2,739	2,570
利用者数/日	9.8	9.0	8.3
利用可能コマ数	4,545	4,545	4,620
利用コマ数	296	208	319
利用率	6.5%	4.6%	6.9%

【歳入情報】

区分	H28(2016)年度	H29(2017)年度	H30(2018)年度
施設使用料・負担金等	114	106	87
貸付料・目的外使用料等	5	5	5
その他収入	1	1	2
歳入計	120	112	94

【歳出情報】

区分	H28(2016)年度	H29(2017)年度	H30(2018)年度
人件費	3,930	3,930	3,962
光熱水費等			464
修繕料			23
委託料			376
工事請負費	16	31	0
使用料及び賃借料			74
その他	821	819	
人件費			
委託料・報償費			81
その他	161	194	127
指定管理料			
歳出計	4,928	4,974	5,107

【指定緊急避難場所・指定避難所】

指定緊急 避難場所	地震	津波	高潮	土砂災害	洪水
	○	○	○	○	○
指定 避難所	指定	収容人員			
	○	50人			

【施設写真】



【過去5年以内に実施した工事の内容】 (単位:千円)

実施年度	件名	工事費
(No work was performed in the last 5 years)		

【公共施設の適正配置に関する方向性】

占有面積	前期末面積	前期増減	機能の方向性	
			前期	中期・後期
347.89 m ²	347.89 m ²	0.00 m ²	→	→

平成30年度(2018年度)

公共施設カルテ

カルテ番号	0838	利用用途分類	集会施設	評価分類	公民館等
-------	------	--------	------	------	------

【施設基本情報】

施設名	下関市立三豊公民館	所在地	豊田町大字地吉122			所管課	豊田教育支所	敷地面積	235.08 m ²	うち借地面積	0.00 m ²
		地区	豊田	利用圏域	地区	駐車場台数	20台	総延床面積	235.08 m ²	延床面積	235.08 m ²
設置根拠法令	社会教育法	設置条例	下関市立公民館の設置等に関する条例			複合 関連施設	カルテ番号	施設名		所管課	延床面積
設置目的	地域住民のために、實際生活に即する教育、学術及び文化に関する各種の事業を行い、もって住民の教養の向上、健康の増進、情操の純化を図り、生活文化の振興、社会福祉の増進に寄与するため。										m ²
											m ²
											m ²

【建物内訳】

No.	物件番号	名称	建築日	主体構造	屋根構造	耐用年数	地上階	地下階	耐震性	財産区分	延床面積
1	2786	下関市立三豊公民館	1994(H06)/01/31	鉄筋コンクリート	陸屋根	50	1F		○	行政財産	235.08 m ²
2											m ²
3											m ²
4											m ²
5											m ²
6											m ²
7											m ²
8											m ²
9											m ²
10											m ²
合 計											235.08 m ²

【指定緊急避難場所・指定避難所】

指定緊急 避難場所	地震	津波	高潮	土砂災害	洪水
	○	○	○	×	○
指定 避難所	指定	収容人員			
	○	30人			

【施設写真】



【過去5年以内に実施した工事の内容】 (単位:千円)

実施年度	件名	工事費
(No data visible in the provided image)		

【公共施設の適正配置に関する方向性】

占有面積	前期末面積	前期増減	機能の方向性	
			前期	中期・後期
235.08 m ²	235.08 m ²	0.00 m ²	→	→

【運営方法等】

運営方法	直営(一部委託を含む)	指定管理者		指定管理期間	~
------	-------------	-------	--	--------	---

【利用状況】

区分	H28(2016)年度	H29(2017)年度	H30(2018)年度
開館日数	303	303	308
利用者数	761	680	681
利用者数/日	2.5	2.2	2.2
利用可能コマ数	2,727	2,727	2,772
利用コマ数	89	75	75
利用率	3.3%	2.8%	2.7%

【歳出情報】 (単位:千円)

区分	H28(2016)年度	H29(2017)年度	H30(2018)年度
施設のコスト			
人件費	3,930	3,930	3,962
光熱水費等			218
修繕料			0
委託料			283
工事請負費	0	0	0
使用料及び賃借料			45
その他	468	514	0
事業のコスト			
人件費			
委託料・報償費			81
その他	140	160	96
指定管理料			
歳出計	4,538	4,604	4,685

【歳入情報】 (単位:千円)

区分	H28(2016)年度	H29(2017)年度	H30(2018)年度
施設使用料・負担金等	30	22	21
貸付料・目的外使用料等	0	0	0
その他収入	1	2	2
歳入計	31	24	23

カルテ番号	0839	利用用途分類	集会施設	評価分類	公民館等
-------	------	--------	------	------	------

【施設基本情報】

施設名	下関市立殿居公民館	所在地	豊田町大字殿居1039-2			所管課	豊田教育支所	敷地面積	196.30 m ²	うち借地面積	0.00 m ²
		地区	豊田	利用圏域	地区	駐車場台数	4台	総延床面積	196.30 m ²	延床面積	196.30 m ²
設置根拠法令	社会教育法	設置条例	下関市立公民館の設置等に関する条例			複合 関連施設	カルテ番号	施設名		所管課	延床面積
設置目的	地域住民のために、実際生活に即する教育、学術及び文化に関する各種の事業を行い、もって住民の教養の向上、健康の増進、情操の純化を図り、生活文化の振興、社会福祉の増進に寄与するため。										m ²
											m ²
											m ²

【建物内訳】

No.	物件番号	名称	建築日	主体構造	屋根構造	耐用年数	地上階	地下階	耐震性	財産区分	延床面積
1	2787	下関市立殿居公民館	1983(S58)/02/15	鉄筋コンクリート	その他	50	2F		○	行政財産	196.30 m ²
2											m ²
3											m ²
4											m ²
5											m ²
6											m ²
7											m ²
8											m ²
9											m ²
10											m ²
合 計											196.30 m ²

【運営方法等】

運営方法	直営(一部委託を含む)	指定管理者		指定管理期間	~
------	-------------	-------	--	--------	---

【利用状況】

区分	H28(2016)年度	H29(2017)年度	H30(2018)年度
開館日数	303	303	308
利用者数	695	1,182	1,032
利用者数/日	2.3	3.9	3.4
利用可能コマ数	1,818	1,818	1,848
利用コマ数	81	144	115
利用率	4.5%	7.9%	6.2%

【歳入情報】

区分	H28(2016)年度	H29(2017)年度	H30(2018)年度
施設使用料・負担金等	10	11	14
貸付料・目的外使用料等	0	0	0
その他収入	7	7	9
歳入計	17	18	23

【歳出情報】

区分	H28(2016)年度	H29(2017)年度	H30(2018)年度
人件費	3,930	3,930	3,962
光熱水費等			45
修繕料			10
委託料			173
工事請負費	48	695	0
使用料及び賃借料			45
その他	269	321	
事業のコスト			76
委託料・報償費			76
その他	131	194	142
指定管理料			
歳出計	4,378	5,140	4,453

【指定緊急避難場所・指定避難所】

指定緊急 避難場所	地震	津波	高潮	土砂災害	洪水
	○	○	○	○	○
指定 避難所	指定	収容人員			
	○	25人			

【施設写真】



【過去5年以内に実施した工事の内容】 (単位:千円)

実施年度	件名	工事費
(No data visible)		

【公共施設の適正配置に関する方向性】

占有面積	前期末面積	前期増減	機能の方向性	
			前期	中期・後期
196.30 m ²	283.60 m ²	87.30 m ²	→(移転)	→

カルテ番号	0840	利用用途分類	集会施設	評価分類	公民館等
-------	------	--------	------	------	------

【施設基本情報】

施設名	下関市豊田生涯学習センター	所在地	豊田町大字矢田149-1			所管課	豊田教育支所	敷地面積	11,862.00 m ²	うち借地面積	0.00 m ²
		地区	豊田	利用圏域	地区	駐車場台数	121台	総延床面積	2,594.24 m ²	延床面積	2,468.24 m ²
設置根拠法令		設置条例	下関市生涯学習センターの設置等に関する条例			複合 関連施設	カルテ番号	施設名		所管課	延床面積
設置目的	教養文化及び産業の振興並びに生涯学習活動の推進を図り、もって住民福祉の向上に資するため						0840	下関市豊田生涯学習センター	豊田教育支所	2,468.24 m ²	
							1114	豊田教育支所	豊田教育支所	126.00 m ²	
m ²											

【建物内訳】

No.	物件番号	名称	建築日	主体構造	屋根構造	耐用年数	地上階	地下階	耐震性	財産区分	延床面積
1	2788	下関市豊田生涯学習センター 多目的利用施設	1979(S54)/08/29	鉄筋コンクリート	垂鉛メッキ銅板葺	47	3F		×	行政財産	2,510.65 m ²
2	2789	下関市豊田生涯学習センター 西側倉庫	1980(S55)/03/31	無筋コンクリート	陸屋根	34	1F		×	行政財産	54.60 m ²
3	2790	下関市豊田生涯学習センター 便所	1982(S57)/03/31	補強コンクリート	陸屋根	34	1F		—	行政財産	15.14 m ²
4	2791	下関市豊田生涯学習センター 東側倉庫	2003(H15)/11/26	軽量鉄骨造	その他	24	1F		—	行政財産	13.85 m ²
5											m ²
6											m ²
7											m ²
8											m ²
9											m ²
10											m ²
合 計											2,594.24 m ²

【指定緊急避難場所・指定避難所】

指定緊急 避難場所	地震	津波	高潮	土砂災害	洪水
	×	○	○	×	○
指定 避難所	指定	収容人員			
	○	160人			

【施設写真】



【過去5年以内に実施した工事の内容】 (単位:千円)

実施年度	件名	工事費
(No data visible)		

【公共施設の適正配置に関する方向性】

占有面積	前期末面積	前期増減	機能の方向性	
			前期	中期・後期
2,468.24 m ²	2,468.24 m ²	0.00 m ²	→	→

【運営方法等】

運営方法	直営(一部委託を含む)	指定管理者		指定管理期間	~
------	-------------	-------	--	--------	---

【利用状況】

区分	H28(2016)年度	H29(2017)年度	H30(2018)年度
開館日数	303	303	308
利用者数	15,829	19,944	24,875
利用者数/日	52.2	65.8	80.8
利用可能コマ数	8,181	8,181	8,316
利用コマ数	1,193	1,275	1,362
利用率	14.6%	15.6%	16.4%

【歳出情報】

(単位:千円)

区分	H28(2016)年度	H29(2017)年度	H30(2018)年度
施設の コスト	人件費	17,040	17,040
	光熱水費等		
	修繕料		
	委託料		
	工事請負費	358	130
	使用料及び賃借料		
その他	5,124	4,938	300
事業の コスト	人件費		3,962
	委託料・報償費		70
	その他	76	70
指定管理料			
歳出計	22,598	22,178	25,510

【歳入情報】

(単位:千円)

区分	H28(2016)年度	H29(2017)年度	H30(2018)年度
施設使用料・負担金等	422	448	771
貸付料・目的外使用料等	4	4	145
その他収入	376	444	113
歳入計	802	896	1,029

平成30年度(2018年度)

公共施設カルテ

カルテ番号	1153	利用用途分類	集会施設	評価分類	公民館等
-------	------	--------	------	------	------

【施設基本情報】

施設名	下関市立西市公民館	所在地	豊田町大字矢田153-1			所管課	豊田教育支所	敷地面積	1,839.08 m ²	うち借地面積	0.00 m ²
		地区	豊田	利用圏域	地区	駐車場台数	7台	総延床面積	1,353.91 m ²	延床面積	373.50 m ²
設置根拠法令	社会教育法	設置条例	下関市立公民館の設置等に関する条例			複合 関連施設	カルテ番号	施設名		所管課	延床面積
設置目的	地域住民のために、実際生活に即する教育、学術及び文化に関する各種の事業を行い、もって住民の教養の向上、健康の増進、情操の純化を図り、生活文化の振興、社会福祉の増進に寄与するため。						0810	下関市立豊田図書館	図書館政策課	980.41 m ²	
							1153	下関市立西市公民館	豊田教育支所	373.50 m ²	
m ²											

【建物内訳】

No.	物件番号	名称	建築日	主体構造	屋根構造	耐用年数	地上階	地下階	耐震性	財産区分	延床面積
1	2682	下関市立豊田図書館 図書館	1995(H07)/05/31	鉄筋コンクリート	その他	50	2F		○	行政財産	1,353.91 m ²
2											m ²
3											m ²
4											m ²
5											m ²
6											m ²
7											m ²
8											m ²
9											m ²
10											m ²
合 計											1,353.91 m ²

【運営方法等】

運営方法	直営(一部委託を含む)	指定管理者		指定管理期間	~
------	-------------	-------	--	--------	---

【利用状況】

区分	H28(2016)年度	H29(2017)年度	H30(2018)年度
開館日数	303	303	308
利用者数		1,770	1,095
利用者数/日	0.0	5.8	3.6
利用可能コマ数	909	909	924
利用コマ数	63	63	63
利用率	6.9%	6.9%	6.8%

【歳入情報】

区分	H28(2016)年度	H29(2017)年度	H30(2018)年度
施設使用料・負担金等	14	24	11
貸付料・目的外使用料等	0	0	0
その他収入	0	0	0
歳入計	14	24	11

【歳出情報】

区分	H28(2016)年度	H29(2017)年度	H30(2018)年度
人件費	3,930	3,930	3,962
光熱水費等			0
修繕料			27
委託料			43
工事請負費	154	0	0
使用料及び賃借料			69
その他	93	69	0
人件費			
委託料・報償費			81
その他	81	131	84
指定管理料			
歳出計	4,258	4,130	4,266

【指定緊急避難場所・指定避難所】

指定緊急 避難場所	地震	津波	高潮	土砂災害	洪水
	○	○	○	×	○
指定 避難所	指定	収容人員			
	○	65人			

【施設写真】



【過去5年以内に実施した工事の内容】 (単位:千円)

実施年度	件名	工事費
(No data visible)		

【公共施設の適正配置に関する方向性】

占有面積	前期末面積	前期増減	機能の方向性	
			前期	中期・後期
m ²	m ²	0.00 m ²		

カルテ番号	0517	利用用途分類	集会施設	評価分類	集会場
-------	------	--------	------	------	-----

【施設基本情報】

施設名	下関市豊田農村勤労福祉センター	所在地	豊田町大字浮石字柳瀬2528番地1			所管課	豊田地域政策課	敷地面積	3,771.29 m ²	うち借地面積	0.00 m ²
		地区	豊田	利用圏域	地区	駐車場台数	30台	総延床面積	1,108.24 m ²	延床面積	1,108.24 m ²
設置根拠法令		設置条例	下関市豊田農村勤労福祉センターの設置等に関する条例			複合 関連施設	カルテ番号	施設名	所管課	延床面積	
設置目的	農村地域に導入される工業に従事する者の体力の向上と教養の振興を図り、もって就業の円滑と雇用の安定に資するため										m ²
											m ²
											m ²

【建物内訳】

No.	物件番号	名称	建築日	主体構造	屋根構造	耐用年数	地上階	地下階	耐震性	財産区分	延床面積
1	1274	豊田農村勤労福祉センター	1980(S55)/03/31	鉄骨鉄筋コンクリート	その他	28	1F		○	行政財産	1,108.24 m ²
2											m ²
3											m ²
4											m ²
5											m ²
6											m ²
7											m ²
8											m ²
9											m ²
10											m ²
合 計											1,108.24 m ²

【運営方法等】

運営方法	直営(一部委託を含む)	指定管理者		指定管理期間	~
------	-------------	-------	--	--------	---

【利用状況】

区分	H28(2016)年度	H29(2017)年度	H30(2018)年度
開館日数	307	306	306
利用者数	4,167	3,744	3,293
利用者数/日	13.6	12.2	10.8
利用可能コマ数	9,210	9,180	9,180
利用コマ数	205	195	181
利用率	2.2%	2.1%	2.0%

【歳入情報】

区分	H28(2016)年度	H29(2017)年度	H30(2018)年度
施設使用料・負担金等	161	149	144
貸付料・目的外使用料等	7	7	7
その他収入	0	5	0
歳入計	168	161	151

【歳出情報】

区分	H28(2016)年度	H29(2017)年度	H30(2018)年度
人件費	229	230	235
光熱水費等			567
修繕料			62
委託料			1,366
工事請負費	0	182	0
使用料及び賃借料			14
その他	1,955	1,978	74
事業のコスト			
人件費			
委託料・報償費			
その他	0	0	0
指定管理料			
歳出計	2,184	2,390	2,318

【指定緊急避難場所・指定避難所】

指定緊急 避難場所	地震	津波	高潮	土砂災害	洪水
	○	○	○	○	○
指定 避難所	指定	収容人員			
	○	230人			

【施設写真】



【過去5年以内に実施した工事の内容】 (単位:千円)

実施年度	件名	工事費
(No work items reported)		

【公共施設の適正配置に関する方向性】

占有面積	前期末面積	前期増減	機能の方向性	
			前期	中期・後期
1,108.24 m ²	1,108.24 m ²	0.00 m ²	→	→

カルテ番号	0518	利用用途分類	集会施設	評価分類	集会場
-------	------	--------	------	------	-----

【施設基本情報】

施設名	大河内生活改善センター	所在地	豊田町大字大河内801			所管課	豊田地域政策課	敷地面積	538.00 m ²	うち借地面積	538.00 m ²
		地区	豊田	利用圏域	地区	駐車場台数	30台	総延床面積	189.31 m ²	延床面積	189.31 m ²
設置根拠法令		設置条例				複合 関連施設	カルテ番号	施設名		所管課	延床面積
設置目的	旧豊田町にて「水力発電周辺地域交付金事業」補助金により設置。大河内自治会の集会所として利用。処分期限が非適用となる時期をみて譲渡予定。										m ²
											m ²
											m ²

【建物内訳】

No.	物件番号	名称	建築日	主体構造	屋根構造	耐用年数	地上階	地下階	耐震性	財産区分	延床面積
1	1275	大河内生活改善センター 大河内集会所	1983(S58)/10/21	木造	その他	22	1F		○	普通財産	189.31 m ²
2											m ²
3											m ²
4											m ²
5											m ²
6											m ²
7											m ²
8											m ²
9											m ²
10											m ²
合 計											189.31 m ²

【運営方法等】

運営方法	その他	指定管理者		指定管理期間	~
------	-----	-------	--	--------	---

【利用状況】

区分	H28(2016)年度	H29(2017)年度	H30(2018)年度
開館日数	0	0	0
利用者数	1,830	1,830	1,830
利用者数/日			
利用可能コマ数	0	0	0
利用コマ数	0	0	0
利用率			

【歳入情報】

区分	H28(2016)年度	H29(2017)年度	H30(2018)年度
施設使用料・負担金等	0	0	0
貸付料・目的外使用料等	0	0	0
その他収入	0	0	0
歳入計	0	0	0

【歳出情報】

区分	H28(2016)年度	H29(2017)年度	H30(2018)年度
人件費	0	0	0
光熱水費等			
修繕料			
委託料			
工事請負費	0	0	0
使用料及び賃借料			
その他	0	0	0
事業のコスト			
人件費			
委託料・報償費			
その他	0	0	0
指定管理料			
歳出計	0	0	0

【指定緊急避難場所・指定避難所】

指定緊急 避難場所	地震	津波	高潮	土砂災害	洪水
指定 避難所	指定	収容人員		人	

【施設写真】



【過去5年以内に実施した工事の内容】

実施年度	件名	工事費
(単位:千円)		
(No data visible)		

【公共施設の適正配置に関する方向性】

占有面積	前期末面積	前期増減	機能の方向性	
			前期	中期・後期
189.31 m ²	189.31 m ²	0.00 m ²	→	譲渡

カルテ番号	0519	利用用途分類	集会施設	評価分類	集会場
-------	------	--------	------	------	-----

【施設基本情報】

施設名	今出生活改善センター	所在地	豊田町大字今出			所管課	豊田地域政策課	敷地面積	429.74 m ²	うち借地面積	429.74 m ²
		地区	豊田	利用圏域	地区	駐車場台数	10台	総延床面積	100.19 m ²	延床面積	100.19 m ²
設置根拠法令		設置条例				複合 関連施設	カルテ番号	施設名	所管課	延床面積	
設置目的	旧豊田町にて「水力発電施設周辺地域交付事業」補助金により設置。今出自治会の集会所として利用。処分制限が非適用となる時期をみて譲渡予定。										m ²
											m ²
											m ²

【建物内訳】

No.	物件番号	名称	建築日	主体構造	屋根構造	耐用年数	地上階	地下階	耐震性	財産区分	延床面積
1	1276	今出生活改善センター 今出集会所	1991(H03)/12/06	木造	瓦葺	22	1F		○	普通財産	100.19 m ²
2											m ²
3											m ²
4											m ²
5											m ²
6											m ²
7											m ²
8											m ²
9											m ²
10											m ²
合 計											100.19 m ²

【運営方法等】

運営方法	その他	指定管理者		指定管理期間	~
------	-----	-------	--	--------	---

【利用状況】

区分	H28(2016)年度	H29(2017)年度	H30(2018)年度
開館日数	50	50	50
利用者数	810	810	810
利用者数/日	16.2	16.2	16.2
利用可能コマ数	0	0	0
利用コマ数	0	0	0
利用率			

【歳入情報】

区分	H28(2016)年度	H29(2017)年度	H30(2018)年度
施設使用料・負担金等	0	0	0
貸付料・目的外使用料等	0	0	0
その他収入	0	0	0
歳入計	0	0	0

【歳出情報】

区分	H28(2016)年度	H29(2017)年度	H30(2018)年度
施設の コスト	人件費	0	0
	光熱水費等		
	修繕料		
	委託料		
	工事請負費	0	0
	使用料及び賃借料		
事業の コスト	その他	0	0
	人件費		
	委託料・報償費		
	その他	0	0
指定管理料			
歳出計	0	0	0

【指定緊急避難場所・指定避難所】

指定緊急 避難場所	地震	津波	高潮	土砂災害	洪水
指定 避難所	指定	収容人員		人	

【施設写真】



【過去5年以内に実施した工事の内容】 (単位:千円)

実施年度	件名	工事費
(No data provided)		

【公共施設の適正配置に関する方向性】

占有面積	前期末面積	前期増減	機能の方向性	
			前期	中期・後期
100.19 m ²	100.19 m ²	0.00 m ²	→	譲渡

カルテ番号	0520	利用用途分類	集会施設	評価分類	集会場
-------	------	--------	------	------	-----

【施設基本情報】

施設名	地吉生活改善センター	所在地	豊田町大字地吉1077			所管課	豊田地域政策課	敷地面積	608.26 m ²	うち借地面積	608.26 m ²
		地区	豊田	利用圏域	地区	駐車場台数	3台	総延床面積	55.46 m ²	延床面積	55.46 m ²
設置根拠法令		設置条例				複合 関連施設	カルテ番号	施設名		所管課	延床面積
設置目的	旧豊田町にて「水力発電施設周辺地域交付事業」補助金により設置。地吉自治会の集会所として利用。処分制限が非適用となる時期をみて譲渡予定。										m ²
											m ²
											m ²

【建物内訳】

No.	物件番号	名称	建築日	主体構造	屋根構造	耐用年数	地上階	地下階	耐震性	財産区分	延床面積
1	1324	地吉生活改善センター 地吉集会所	1992(H04)/12/14	木造	その他	22	1F		○	普通財産	55.46 m ²
2											m ²
3											m ²
4											m ²
5											m ²
6											m ²
7											m ²
8											m ²
9											m ²
10											m ²
合 計											55.46 m ²

【運営方法等】

運営方法	その他	指定管理者		指定管理期間	~
------	-----	-------	--	--------	---

【利用状況】

区分	H28(2016)年度	H29(2017)年度	H30(2018)年度
開館日数	0	50	50
利用者数	300	300	300
利用者数/日		6.0	6.0
利用可能コマ数	0	0	0
利用コマ数	0	0	0
利用率			

【歳入情報】

区分	H28(2016)年度	H29(2017)年度	H30(2018)年度
施設使用料・負担金等	0	0	0
貸付料・目的外使用料等	0	0	0
その他収入	0	0	0
歳入計	0	0	0

【歳出情報】

区分	H28(2016)年度	H29(2017)年度	H30(2018)年度
施設の コスト	人件費	0	0
	光熱水費等		
	修繕料		
	委託料		
	工事請負費	0	0
	使用料及び賃借料		
事業の コスト	その他	0	0
	人件費		
	委託料・報償費		
	その他	0	0
指定管理料			
歳出計	0	0	0

【指定緊急避難場所・指定避難所】

指定緊急 避難場所	地震	津波	高潮	土砂災害	洪水
指定 避難所	指定	収容人員		人	

【施設写真】



【過去5年以内に実施した工事の内容】 (単位:千円)

実施年度	件名	工事費
(No data visible in image)		

【公共施設の適正配置に関する方向性】

占有面積	前期末面積	前期増減	機能の方向性	
			前期	中期・後期
55.46 m ²	55.46 m ²	0.00 m ²	→	譲渡

カルテ番号	0521	利用用途分類	集会施設	評価分類	集会場
-------	------	--------	------	------	-----

【施設基本情報】

施設名	台生活改善センター	所在地	豊田町大字今出1334			所管課	豊田地域政策課	敷地面積	885.09 m ²	うち借地面積	885.09 m ²		
		地区	豊田	利用圏域	地区	駐車場台数	10台	総延床面積	118.73 m ²	延床面積	118.73 m ²		
設置根拠法令		設置条例				複合 関連施設	カルテ番号	施設名		所管課	延床面積		
設置目的	旧豊田町にて「水力発電施設周辺地域交付金事業」補助金により設置。台自治会の集会所として利用。処分制限が非適用となる時期をみて譲渡予定。											m ²	
													m ²
													m ²

【建物内訳】

No.	物件番号	名称	建築日	主体構造	屋根構造	耐用年数	地上階	地下階	耐震性	財産区分	延床面積
1	1325	台生活改善センター 台集会所	1977(S52)/01/01	軽量鉄骨造	その他	27	1F		—	普通財産	118.73 m ²
2											m ²
3											m ²
4											m ²
5											m ²
6											m ²
7											m ²
8											m ²
9											m ²
10											m ²
合 計											118.73 m ²

【運営方法等】

運営方法	その他	指定管理者		指定管理期間	~
------	-----	-------	--	--------	---

【利用状況】

区分	H28(2016)年度	H29(2017)年度	H30(2018)年度
開館日数	50	50	50
利用者数	1,200	1,200	1,200
利用者数/日	24.0	24.0	24.0
利用可能コマ数	0	0	0
利用コマ数	0	0	0
利用率			

【歳入情報】

区分	H28(2016)年度	H29(2017)年度	H30(2018)年度
施設使用料・負担金等	0	0	0
貸付料・目的外使用料等	0	0	0
その他収入	0	0	0
歳入計	0	0	0

【歳出情報】

(単位:千円)

区分	H28(2016)年度	H29(2017)年度	H30(2018)年度
人件費	0	0	0
光熱水費等			
修繕料			
委託料			
工事請負費	0	0	0
使用料及び賃借料			
その他	0	0	0
事業の コスト			
人件費			
委託料・報償費			
その他	0	0	0
指定管理料			
歳出計	0	0	0

【指定緊急避難場所・指定避難所】

指定緊急 避難場所	地震	津波	高潮	土砂災害	洪水
指定 避難所	指定	収容人員		人	

【施設写真】



【過去5年以内に実施した工事の内容】 (単位:千円)

実施年度	件名	工事費
(No work was performed in the last 5 years)		

【公共施設の適正配置に関する方向性】

占有面積	前期末面積	前期増減	機能の方向性	
			前期	中期・後期
118.73 m ²	118.73 m ²	0.00 m ²	→	譲渡

カルテ番号	0529	利用用途分類	集会施設	評価分類	集会場
-------	------	--------	------	------	-----

【施設基本情報】

施設名	阿座上集会所	所在地	豊田町大字阿座上226-1			所管課	豊田地域政策課	敷地面積	82.71 m ²	うち借地面積	82.71 m ²	
		地区	豊田	利用圏域	地区	駐車場台数	0台	総延床面積	82.71 m ²	延床面積	82.71 m ²	
設置根拠法令		設置条例				複合 関連施設	カルテ番号	施設名		所管課	延床面積	
設置目的	昭和34年度に整備。昭和60年改修。地域の集会所として使用。											m ²
												m ²
												m ²

【建物内訳】

No.	物件番号	名称	建築日	主体構造	屋根構造	耐用年数	地上階	地下階	耐震性	財産区分	延床面積
1	1284	阿座上集会所 集会所	1959(S34)/04/01	木造	その他	22	1F		×	普通財産	82.71 m ²
2											m ²
3											m ²
4											m ²
5											m ²
6											m ²
7											m ²
8											m ²
9											m ²
10											m ²
合 計											82.71 m ²

【指定緊急避難場所・指定避難所】

指定緊急 避難場所	地震	津波	高潮	土砂災害	洪水
指定 避難所	指定	収容人員		人	

【施設写真】



【過去5年以内に実施した工事の内容】 (単位:千円)

実施年度	件名	工事費
(No work performed in the last 5 years)		

【公共施設の適正配置に関する方向性】

占有面積	前期末面積	前期増減	機能の方向性	
			前期	中期・後期
82.71 m ²	82.71 m ²	0.00 m ²	→	譲渡

【運営方法等】

運営方法	その他	指定管理者		指定管理期間	~
------	-----	-------	--	--------	---

【利用状況】

区分	H28(2016)年度	H29(2017)年度	H30(2018)年度
開館日数	365	0	0
利用者数	60		
利用者数/日	0.2		
利用可能コマ数	0	0	0
利用コマ数	0	0	0
利用率			

【歳出情報】 (単位:千円)

区分	H28(2016)年度	H29(2017)年度	H30(2018)年度
施設の コスト	人件費	0	0
	光熱水費等		
	修繕料		
	委託料		
	工事請負費	0	0
	使用料及び賃借料		
	その他	0	2
事業の コスト	人件費		
	委託料・報償費		
	その他	0	0
指定管理料			
歳出計	0	2	2

【歳入情報】 (単位:千円)

区分	H28(2016)年度	H29(2017)年度	H30(2018)年度
施設使用料・負担金等	0	0	0
貸付料・目的外使用料等	0	0	0
その他収入	0	0	0
歳入計	0	0	0

カルテ番号	0545	利用用途分類	集会施設	評価分類	集会場
-------	------	--------	------	------	-----

【施設基本情報】

施設名	中村東集会所	所在地	豊田町大字中村191			所管課	豊田地域政策課	敷地面積	111.01 m ²	うち借地面積	111.01 m ²
		地区	豊田	利用圏域	地区	駐車場台数	0台	総延床面積	111.01 m ²	延床面積	111.01 m ²
設置根拠法令		設置条例				複合 関連施設	カルテ番号	施設名		所管課	延床面積
設置目的	昭和49年一部増改築。平成16年9月の台風被害により屋根損壊のため使用不能になったが、自治会住民より要望書の提出があったため、関係部署で協議の上単町で新築したもの。現在は地域の集会所として使用。										m ²
											m ²
											m ²


【建物内訳】

No.	物件番号	名称	建築日	主体構造	屋根構造	耐用年数	地上階	地下階	耐震性	財産区分	延床面積
1	1310	中村東集会所 集会所	2005(H17)/06/13	木造	瓦葺	22	1F		○	普通財産	111.01 m ²
2											m ²
3											m ²
4											m ²
5											m ²
6											m ²
7											m ²
8											m ²
9											m ²
10											m ²
合 計											111.01 m ²

【指定緊急避難場所・指定避難所】

指定緊急 避難場所	地震	津波	高潮	土砂災害	洪水
指定 避難所	指定	収容人員		人	

【施設写真】



【過去5年以内に実施した工事の内容】 (単位:千円)

実施年度	件名	工事費
(No work reported)		

【公共施設の適正配置に関する方向性】

占有面積	前期末面積	前期増減	機能の方向性	
			前期	中期・後期
111.01 m ²	111.01 m ²	0.00 m ²	→	譲渡

【運営方法等】

運営方法	その他	指定管理者		指定管理期間	~
------	-----	-------	--	--------	---

【利用状況】

区分	H28(2016)年度	H29(2017)年度	H30(2018)年度
開館日数	0	0	0
利用者数	92		
利用者数/日			
利用可能コマ数	0	0	0
利用コマ数	0	0	0
利用率			

【歳出情報】 (単位:千円)

区分	H28(2016)年度	H29(2017)年度	H30(2018)年度
施設の コスト	人件費	0	0
	光熱水費等		
	修繕料		
	委託料		
	工事請負費	0	0
	使用料及び賃借料		
その他	4	4	4
事業の コスト	人件費		
	委託料・報償費		
	その他	0	0
指定管理料			
歳出計	4	4	4

【歳入情報】 (単位:千円)

区分	H28(2016)年度	H29(2017)年度	H30(2018)年度
施設使用料・負担金等	0	0	0
貸付料・目的外使用料等	0	0	0
その他収入	0	0	0
歳入計	0	0	0

カルテ番号	0546	利用用途分類	集会施設	評価分類	集会場
-------	------	--------	------	------	-----

【施設基本情報】

施設名	上八道新生館	所在地	豊田町大字八道2005-3			所管課	豊田地域政策課	敷地面積	238.27 m ²	うち借地面積	0.00 m ²
		地区	豊田	利用圏域	地区	駐車場台数	0台	総延床面積	139.94 m ²	延床面積	139.94 m ²
設置根拠法令		設置条例				複合 関連施設	カルテ番号	施設名		所管課	延床面積
設置目的	現在は地域の集会所として使用。										m ²
											m ²
											m ²

【建物内訳】

No.	物件番号	名称	建築日	主体構造	屋根構造	耐用年数	地上階	地下階	耐震性	財産区分	延床面積
1	1311	上八道新生館 集会所	1983(S58)/12/12	木造	瓦葺	22	1F		○	普通財産	139.94 m ²
2											m ²
3											m ²
4											m ²
5											m ²
6											m ²
7											m ²
8											m ²
9											m ²
10											m ²
合 計											139.94 m ²

【運営方法等】

運営方法	その他	指定管理者		指定管理期間	~
------	-----	-------	--	--------	---

【利用状況】

区分	H28(2016)年度	H29(2017)年度	H30(2018)年度
開館日数	0	0	0
利用者数	96		
利用者数/日			
利用可能コマ数	0	0	0
利用コマ数	0	0	0
利用率			

【歳入情報】

区分	H28(2016)年度	H29(2017)年度	H30(2018)年度
施設使用料・負担金等	0	0	0
貸付料・目的外使用料等	0	0	0
その他収入	0	0	0
歳入計	0	0	0


【歳出情報】

区分	H28(2016)年度	H29(2017)年度	H30(2018)年度
人件費	0	0	0
光熱水費等			
修繕料			
委託料			
工事請負費	0	0	0
使用料及び賃借料			
その他	4	4	4
人件費			
委託料・報償費			
その他	0	0	0
指定管理料			
歳出計	4	4	4

【指定緊急避難場所・指定避難所】

指定緊急 避難場所	地震	津波	高潮	土砂災害	洪水
指定 避難所	指定	収容人員		人	

【施設写真】



【過去5年以内に実施した工事の内容】

実施年度	件名	工事費
(単位:千円)		
(空欄)		

【公共施設の適正配置に関する方向性】

占有面積	前期末面積	前期増減	機能の方向性	
			前期	中期・後期
139.94 m ²	139.94 m ²	0.00 m ²	→	譲渡

カルテ番号	0555	利用用途分類	集会施設	評価分類	集会場
-------	------	--------	------	------	-----

【施設基本情報】

施設名	日野温泉いこいの家	所在地	豊田町大字日野14-2			所管課	豊田市民生活課	敷地面積	734.49 m ²	うち借地面積	0.00 m ²
		地区	豊田	利用圏域	地区	駐車場台数	7台	総延床面積	99.71 m ²	延床面積	99.71 m ²
設置根拠法令	設置条例					カルテ番号	施設名	所管課	延床面積		
設置目的	高齢者・身障者・一般住民の温泉を利用した、憩いの場として心身の健康増進のために広く利用するもの。					複合 関連施設					m ²
											m ²
											m ²

【建物内訳】

No.	物件番号	名称	建築日	主体構造	屋根構造	耐用年数	地上階	地下階	耐震性	財産区分	延床面積
1	1330	日野温泉いこいの家 保養所	1999(H11)/09/30	木造	瓦葺	22	1F		—	行政財産	99.71 m ²
2											m ²
3											m ²
4											m ²
5											m ²
6											m ²
7											m ²
8											m ²
9											m ²
10											m ²
合 計											99.71 m ²

【運営方法等】

運営方法	直営(一部委託を含む)	指定管理者	指定管理期間	~
------	-------------	-------	--------	---

【利用状況】

区分	H28(2016)年度	H29(2017)年度	H30(2018)年度
開館日数	254	253	224
利用者数	4,171	3,586	2,615
利用者数/日	16.4	14.2	11.7
利用可能コマ数	1,016	1,012	896
利用コマ数	1,016	522	454
利用率	100.0%	51.6%	50.7%

【歳入情報】

区分	H28(2016)年度	H29(2017)年度	H30(2018)年度
施設使用料・負担金等	1,036	896	669
貸付料・目的外使用料等	0	0	0
その他収入	0	0	0
歳入計	1,036	896	669

【歳出情報】

区分	H28(2016)年度	H29(2017)年度	H30(2018)年度
人件費	1,577	1,584	1,584
光熱水費等			965
修繕料			832
委託料			355
工事請負費	286	271	0
使用料及び賃借料			14
その他	1,225	1,282	0
事業のコスト			
人件費			
委託料・報償費			
その他	208	201	173
指定管理料			
歳出計	3,296	3,338	3,923

【指定緊急避難場所・指定避難所】

指定緊急 避難場所	地震	津波	高潮	土砂災害	洪水
指定 避難所	指定	収容人員		人	

【施設写真】



【過去5年以内に実施した工事の内容】 (単位:千円)

実施年度	件名	工事費
(No data visible)		

【公共施設の適正配置に関する方向性】

占有面積	前期末面積	前期増減	機能の方向性	
			前期	中期・後期
99.71 m ²	0.00 m ²	△ 99.71 m ²	譲渡	

カルテ番号	0568	利用用途分類	集会施設	評価分類	集会場
-------	------	--------	------	------	-----

【施設基本情報】

施設名	下関市殿居地区農村集落多目的共同利用施設	所在地	豊田町大字殿居1094-1			所管課	豊田建設農林課	敷地面積	514.80 m ²	うち借地面積	0.00 m ²
		地区	豊田	利用圏域	地区	駐車場台数	20台	総延床面積	283.60 m ²	延床面積	283.60 m ²
設置根拠法令		設置条例	下関市殿居地区農村集落多目的共同利用施設の設置等に関する条例			複合 関連施設	カルテ番号	施設名	所管課	延床面積	
設置目的	地域住民による営農に関する情報交換、地域特産物の開発、農業生産の合理化等地域の拠点施設として、地域農業・農村の活性化を推進することを目的として下関市殿居地区農村集落多目的共同利用施設を設置する。										m ²
											m ²
											m ²

【建物内訳】

No.	物件番号	名称	建築日	主体構造	屋根構造	耐用年数	地上階	地下階	耐震性	財産区分	延床面積
1	1369	下関市殿居地区農村集落多目的共同利用施設 共同利用施設	1998(H10)/01/30	鉄骨造	その他	34	1F		○	行政財産	283.60 m ²
2											m ²
3											m ²
4											m ²
5											m ²
6											m ²
7											m ²
8											m ²
9											m ²
10											m ²
合 計											283.60 m ²

【運営方法等】

運営方法	指定管理(利用料金制)	指定管理者	殿居区	指定管理期間	2016(H28)/04/01 ~ 2021(R03)/03/31
------	-------------	-------	-----	--------	-----------------------------------

【利用状況】

区分	H28(2016)年度	H29(2017)年度	H30(2018)年度
開館日数	357	357	357
利用者数	2,292	2,286	2,178
利用者数/日	6.4	6.4	6.1
利用可能コマ数	3,213	3,213	3,213
利用コマ数	204	193	247
利用率	6.3%	6.0%	7.7%

【歳入情報】

区分	H28(2016)年度	H29(2017)年度	H30(2018)年度
施設使用料・負担金等	0	0	0
貸付料・目的外使用料等	0	0	0
その他収入	0	0	2
歳入計	0	0	2

【歳出情報】

区分	H28(2016)年度	H29(2017)年度	H30(2018)年度
施設の コスト	人件費	0	0
	光熱水費等		
	修繕料		
	委託料		
	工事請負費	0	0
	使用料及び賃借料		
その他	12	12	13
事業の コスト	人件費		
	委託料・報償費		
	その他	0	0
指定管理料			982
歳出計	12	12	995

【指定緊急避難場所・指定避難所】

指定緊急 避難場所	地震	津波	高潮	土砂災害	洪水
	○	○	○	○	○
指定 避難所	指定	収容人員			
	○	45人			

【施設写真】



【過去5年以内に実施した工事の内容】 (単位:千円)

実施年度	件名	工事費
(No work performed in the last 5 years)		

【公共施設の適正配置に関する方向性】

占有面積	前期末面積	前期増減	機能の方向性	
			前期	中期・後期
283.60 m ²	0.00 m ²	△ 283.60 m ²	集約化	

カルテ番号	0564	利用用途分類	集会施設	評価分類	その他研修施設
-------	------	--------	------	------	---------

【施設基本情報】

施設名	下関市林業総合センター	所在地	豊田町大字中村853-1			所管課	豊田建設農林課	敷地面積	3,989.09 m ²	うち借地面積	0.00 m ²
		地区	豊田	利用圏域	地区	駐車場台数	18台	総延床面積	359.00 m ²	延床面積	359.00 m ²
設置根拠法令		設置条例	下関市林業総合センターの設置等に関する条例			複合 関連施設	カルテ番号	施設名		所管課	延床面積
設置目的	林業従事者の福祉を増進し、林業技術と知識の向上に資するとともに林業所得の増大を図るため。										m ²
											m ²
											m ²

【建物内訳】

No.	物件番号	名称	建築日	主体構造	屋根構造	耐用年数	地上階	地下階	耐震性	財産区分	延床面積
1	1345	下関市林業総合センター	1999(H11)/07/01	木造	その他	22	1F		○	行政財産	359.00 m ²
2											m ²
3											m ²
4											m ²
5											m ²
6											m ²
7											m ²
8											m ²
9											m ²
10											m ²
合 計											359.00 m ²

【指定緊急避難場所・指定避難所】

指定緊急 避難場所	地震	津波	高潮	土砂災害	洪水
指定 避難所	指定	収容人員		人	

【施設写真】



【過去5年以内に実施した工事の内容】 (単位:千円)

実施年度	件名	工事費
(No work performed in the last 5 years)		

【公共施設の適正配置に関する方向性】

占有面積	前期末面積	前期増減	機能の方向性	
			前期	中期・後期
359.00 m ²	359.00 m ²	0.00 m ²	→	譲渡

【運営方法等】

運営方法	指定管理(利用料金制)	指定管理者	山口県西部森林組合	指定管理期間	2016(H28)/04/01 ~ 2021(R03)/03/31
------	-------------	-------	-----------	--------	-----------------------------------

【利用状況】

区分	H28(2016)年度	H29(2017)年度	H30(2018)年度
開館日数	241	241	241
利用者数	1,554	1,475	1,425
利用者数/日	6.4	6.1	5.9
利用可能コマ数	1,446	1,446	1,446
利用コマ数	142	134	119
利用率	9.8%	9.3%	8.2%

【歳出情報】 (単位:千円)

区分	H28(2016)年度	H29(2017)年度	H30(2018)年度
施設の コスト	人件費	0	0
	光熱水費等		
	修繕料		
	委託料		
	工事請負費	0	0
	使用料及び賃借料		
その他	79	78	31
事業の コスト	人件費		
	委託料・報償費		
	その他	0	0
指定管理料			0
歳出計	79	78	628

【歳入情報】 (単位:千円)

区分	H28(2016)年度	H29(2017)年度	H30(2018)年度
施設使用料・負担金等	0	0	0
貸付料・目的外使用料等	0	0	0
その他収入	0	0	0
歳入計	0	0	0

平成30年度(2018年度)

公共施設カルテ

カルテ番号	0599	利用用途分類	集会施設	評価分類	ホール
-------	------	--------	------	------	-----

【施設基本情報】

施設名	下関市川棚温泉交流センター	所在地	豊浦町大字川棚5180			所管課	豊浦地域政策課	敷地面積	4,998.00 m ²	うち借地面積	0.00 m ²
		地区	豊浦	利用圏域	広域	駐車場台数	11台	総延床面積	1,242.85 m ²	延床面積	991.22 m ²
設置根拠法令	地方自治法	設置条例	下関市川棚温泉交流センターの設置等に関する条例			複合 関連施設	カルテ番号	施設名		所管課	延床面積
設置目的	市民と来訪者の交流促進を図り、地域の特性を活用した交流拠点としての利用に供すると共に災害時における避難指定所として設置している。まちづくり交付金事業により整備されたものであり、地域の振興と湯町地区の交流人口増大を地域住民との協働により達成していく事を目的に計画されたもの。						0599	下関市川棚温泉交流センター	豊浦地域政策課	991.22 m ²	
							1116	下関市烏山民俗資料館	土井ヶ浜遺跡・人類学ミュージアム	251.63 m ²	
m ²											

【建物内訳】

No.	物件番号	名称	建築日	主体構造	屋根構造	耐用年数	地上階	地下階	耐震性	財産区分	延床面積
1	1477	下関市川棚温泉交流センター 多目的施設	2009(H21)/11/18	鉄骨造	陸屋根	31	2F		○	行政財産	1,242.85 m ²
2											m ²
3											m ²
4											m ²
5											m ²
6											m ²
7											m ²
8											m ²
9											m ²
10											m ²
合 計											1,242.85 m ²

【指定緊急避難場所・指定避難所】

指定緊急 避難場所	地震	津波	高潮	土砂災害	洪水
	○	○	○	○	○
指定 避難所	指定	収容人員			
	○	414人			

【施設写真】



【過去5年以内に実施した工事の内容】 (単位:千円)

実施年度	件名	工事費
(No data visible)		

【公共施設の適正配置に関する方向性】

占有面積	前期末面積	前期増減	機能の方向性	
			前期	中期・後期
991.22 m ²	991.22 m ²	0.00 m ²	→	→

【運営方法等】

運営方法	指定管理	指定管理者	川棚温泉まちづくり株式会社	指定管理期間	2014(H26)/04/01 ~ 2019(H31)/03/31
------	------	-------	---------------	--------	-----------------------------------

【利用状況】

区分	H28(2016)年度	H29(2017)年度	H30(2018)年度
開館日数	361	361	361
利用者数	38,589	41,720	44,401
利用者数/日	106.9	115.6	123.0
利用可能コマ数	7,220	7,259	7,257
利用コマ数	1,361	1,603	1,712
利用率	18.9%	22.1%	23.6%

【歳出情報】 (単位:千円)

区分	H28(2016)年度	H29(2017)年度	H30(2018)年度	
施設の コスト	人件費			
	光熱水費等			
	修繕料	48	0	789
	委託料	189	184	184
	工事請負費			
	使用料及び賃借料			
事業の コスト	その他	72	73	74
	人件費			
	委託料・報償費			
	その他	0	0	0
指定管理料	20,260	20,260	20,260	
歳出計	20,569	20,517	21,307	

【歳入情報】 (単位:千円)

区分	H28(2016)年度	H29(2017)年度	H30(2018)年度
施設使用料・負担金等	712	665	847
貸付料・目的外使用料等	199	207	209
その他収入	49	51	56
歳入計	960	923	1,112

カルテ番号	0854	利用用途分類	集会施設	評価分類	公民館等
-------	------	--------	------	------	------

【施設基本情報】

施設名	下関市立川棚公民館	所在地	豊浦町大字川棚6167-2			所管課	豊浦教育支所	敷地面積	2,794.93 m ²	うち借地面積	0.00 m ²
		地区	豊浦	利用圏域	地区	駐車場台数	20台	総延床面積	1,873.22 m ²	延床面積	1,873.22 m ²
設置根拠法令	社会教育法	設置条例	下関市立公民館の設置等に関する条例			複合 関連施設	カルテ番号	施設名	所管課	延床面積	
設置目的	市町村その他一定区域内の住民のために、実際生活に即する教育、学術及び文化に関する各種の事業を行い、住民の教養の向上、健康の増進、上層の純化を図り、生活文化の振興、社会福祉の増進に寄与するため。									m ²	
										m ²	
										m ²	

【建物内訳】

No.	物件番号	名称	建築日	主体構造	屋根構造	耐用年数	地上階	地下階	耐震性	財産区分	延床面積
1	2846	下関市立川棚公民館	1977(S52)/12/12	鉄筋コンクリート	その他	50	2F		—	行政財産	1,854.46 m ²
2	2847	下関市立川棚公民館 エレベーター棟	1994(H06)/01/01	鉄骨造	その他	38	2F		—	行政財産	18.76 m ²
3											m ²
4											m ²
5											m ²
6											m ²
7											m ²
8											m ²
9											m ²
10											m ²
合 計											1,873.22 m ²

【指定緊急避難場所・指定避難所】

指定緊急 避難場所	地震	津波	高潮	土砂災害	洪水
	×	○	○	○	×
指定 避難所	指定	収容人員			
	○	624人			

【施設写真】



【過去5年以内に実施した工事の内容】 (単位:千円)

実施年度	件名	工事費
(No data visible)		

【公共施設の適正配置に関する方向性】

占有面積	前期末面積	前期増減	機能の方向性	
			前期	中期・後期
1,873.22 m ²	1,873.22 m ²	0.00 m ²	→	→

【運営方法等】

運営方法	直営(一部委託を含む)	指定管理者		指定管理期間	~
------	-------------	-------	--	--------	---

【利用状況】

区分	H28(2016)年度	H29(2017)年度	H30(2018)年度
開館日数	303	303	308
利用者数	30,672		28,747
利用者数/日	101.2	0.0	93.3
利用可能コマ数	9,090	9,090	9,240
利用コマ数	2,693	2,423	2,596
利用率	29.6%	26.7%	28.1%

【歳出情報】 (単位:千円)

区分	H28(2016)年度	H29(2017)年度	H30(2018)年度	
施設の コスト	人件費	5,687	4,675	5,943
	光熱水費等			2,306
	修繕料			69
	委託料			529
	工事請負費	3,029	932	3,481
	使用料及び賃借料			128
	その他	3,289	3,077	403
事業の コスト	人件費			0
	委託料・報償費			79
	その他	557	541	0
指定管理料			0	
歳出計	12,562	9,225	12,938	

【歳入情報】 (単位:千円)

区分	H28(2016)年度	H29(2017)年度	H30(2018)年度
施設使用料・負担金等	1,259	1,297	1,254
貸付料・目的外使用料等	37	0	38
その他収入	268	269	225
歳入計	1,564	1,566	1,517

カルテ番号	0855	利用用途分類	集会施設	評価分類	公民館等
-------	------	--------	------	------	------

【施設基本情報】

施設名	下関市立室津公民館	所在地	豊浦町大字室津下681-3			所管課	豊浦教育支所	敷地面積	3,381.00 m ²	うち借地面積	0.00 m ²
		地区	豊浦	利用圏域	地区	駐車場台数	15台	総延床面積	448.74 m ²	延床面積	442.74 m ²
設置根拠法令	社会教育法	設置条例	下関市立公民館の設置等に関する条例			複合 関連施設	カルテ番号	施設名		所管課	延床面積
設置目的	市町村その他一定区域内の住民のために、実際生活に即する教育、学術及び文化に関する各種の事業を行い、住民の教養の向上、健康の増進、情操の純化を図り、生活文化の振興、社会福祉の増進に寄与するため。						0855	下関市立室津公民館	豊浦教育支所	442.74 m ²	
							1103	下関市役所豊浦総合支所室津支所	豊浦地域政策課	6.00 m ²	
m ²											

【建物内訳】

No.	物件番号	名称	建築日	主体構造	屋根構造	耐用年数	地上階	地下階	耐震性	財産区分	延床面積
1	2848	下関市立室津公民館	1988(S63)/03/31	鉄筋コンクリート	その他	50	1F		○	行政財産	448.74 m ²
2											m ²
3											m ²
4											m ²
5											m ²
6											m ²
7											m ²
8											m ²
9											m ²
10											m ²
合 計											448.74 m ²

【運営方法等】

運営方法	直営(一部委託を含む)	指定管理者		指定管理期間	~
------	-------------	-------	--	--------	---

【利用状況】

区分	H28(2016)年度	H29(2017)年度	H30(2018)年度
開館日数	306	306	308
利用者数	6,769		6,420
利用者数/日	22.1	0.0	20.8
利用可能コマ数	3,636	3,672	3,696
利用コマ数	770	694	696
利用率	21.2%	18.9%	18.8%

【歳入情報】

区分	H28(2016)年度	H29(2017)年度	H30(2018)年度
施設使用料・負担金等	231	224	217
貸付料・目的外使用料等	1	0	3
その他収入	143	93	62
歳入計	375	317	282

【歳出情報】

区分	H28(2016)年度	H29(2017)年度	H30(2018)年度
人件費	3,518	4,430	3,962
光熱水費等			562
修繕料			8
委託料			237
工事請負費	0	53	0
使用料及び賃借料			47
その他	1,224	930	174
事業のコスト			0
委託料・報償費			109
その他	281	236	0
指定管理料			0
歳出計	5,023	5,649	5,099

【指定緊急避難場所・指定避難所】

指定緊急 避難場所	地震	津波	高潮	土砂災害	洪水
	○	×	×	○	○
指定 避難所	指定	収容人員			
	○	150人			

【施設写真】



【過去5年以内に実施した工事の内容】 (単位:千円)

実施年度	件名	工事費
(No work items reported in the provided image)		

【公共施設の適正配置に関する方向性】

占有面積	前期末面積	前期増減	機能の方向性	
			前期	中期・後期
442.74 m ²	442.74 m ²	0.00 m ²	→	集約化

カルテ番号	0856	利用用途分類	集会施設	評価分類	公民館等
-------	------	--------	------	------	------

【施設基本情報】

施設名	下関市豊浦ふれあいセンター	所在地	豊浦町大字宇賀7925-1			所管課	豊浦教育支所	敷地面積	202.54 m ²	うち借地面積	0.00 m ²
		地区	豊浦	利用圏域		地区		駐車場台数	20台	総延床面積	202.54 m ²
設置根拠法令		設置条例	下関市ふれあいセンターの設置等に関する条例			複合 関連施設	カルテ番号	施設名		所管課	延床面積
設置目的	施設を市民の利用に供することで、自主性・共同性を活かした快適で活力あるまちづくり、人づくりを総合的に推進するため。										m ²
											m ²
											m ²

【建物内訳】

No.	物件番号	名称	建築日	主体構造	屋根構造	耐用年数	地上階	地下階	耐震性	財産区分	延床面積
1	2849	下関市豊浦ふれあいセンター 集会所	1988(S63)/03/10	鉄骨造	その他	34	1F			行政財産	202.54 m ²
2											m ²
3											m ²
4											m ²
5											m ²
6											m ²
7											m ²
8											m ²
9											m ²
10											m ²
合 計											202.54 m ²

【指定緊急避難場所・指定避難所】

指定緊急 避難場所	地震	津波	高潮	土砂災害	洪水
	○	○	○	×	○
指定 避難所	指定	収容人員			
	○	523人			

【施設写真】



【過去5年以内に実施した工事の内容】 (単位:千円)

実施年度	件名	工事費
(No data visible)		

【公共施設の適正配置に関する方向性】

占有面積	前期末面積	前期増減	機能の方向性	
			前期	中期・後期
202.54 m ²	202.54 m ²	0.00 m ²	→	集約化

【運営方法等】

運営方法	直営(一部委託を含む)	指定管理者		指定管理期間	~
------	-------------	-------	--	--------	---

【利用状況】

区分	H28(2016)年度	H29(2017)年度	H30(2018)年度
開館日数	303	303	308
利用者数	1,428		1,563
利用者数/日	4.7	0.0	5.1
利用可能コマ数	11,817	11,817	2,772
利用コマ数	306	338	116
利用率	2.6%	2.9%	4.2%

【歳出情報】 (単位:千円)

区分	H28(2016)年度	H29(2017)年度	H30(2018)年度
施設の コスト	人件費	0	0
	光熱水費等		65
	修繕料		91
	委託料		98
	工事請負費	0	0
	使用料及び賃借料		0
	その他	186	78
事業の コスト	人件費		0
	委託料・報償費		0
	その他	0	99
指定管理料			0
歳出計	186	177	264

【歳入情報】 (単位:千円)

区分	H28(2016)年度	H29(2017)年度	H30(2018)年度
施設使用料・負担金等	23	18	14
貸付料・目的外使用料等	0	0	0
その他収入	23	25	20
歳入計	46	43	34

カルテ番号	0857	利用用途分類	集会施設	評価分類	公民館等
-------	------	--------	------	------	------

【施設基本情報】

施設名	下関市立小串公民館	所在地	豊浦町大字小串2207-1			所管課	豊浦教育支所	敷地面積	1,067.22 m ²	うち借地面積	0.00 m ²
		地区	豊浦	利用圏域	地区	駐車場台数	10台	総延床面積	986.67 m ²	延床面積	980.67 m ²
設置根拠法令	社会教育法	設置条例	下関市立公民館の設置等に関する条例			複合 関連施設	カルテ番号	施設名		所管課	延床面積
設置目的	市町村その他一定区域内の住民のために、実際生活に即する教育、学術及び文化に関する各種の事業を行い、住民の教養の向上、健康の増進、情操の純化を図り、生活文化の振興、社会福祉の増進に寄与するため。						0857	下関市立小串公民館	豊浦教育支所	980.67 m ²	
							1104	下関市役所豊浦総合支所小串支所	豊浦地域政策課	6.00 m ²	
m ²											

【建物内訳】

No.	物件番号	名称	建築日	主体構造	屋根構造	耐用年数	地上階	地下階	耐震性	財産区分	延床面積
1	2850	下関市立小串公民館	1994(H06)/03/31	鉄筋コンクリート	その他	50	2F		○	行政財産	986.67 m ²
2											m ²
3											m ²
4											m ²
5											m ²
6											m ²
7											m ²
8											m ²
9											m ²
10											m ²
合 計											986.67 m ²

【指定緊急避難場所・指定避難所】

指定緊急 避難場所	地震	津波	高潮	土砂災害	洪水
	×	×	×	○	○
指定 避難所	指定	収容人員			
	○	328人			

【施設写真】



【過去5年以内に実施した工事の内容】 (単位:千円)

実施年度	件名	工事費
(No data visible)		

【公共施設の適正配置に関する方向性】

占有面積	前期末面積	前期増減	機能の方向性	
			前期	中期・後期
980.67 m ²	980.67 m ²	0.00 m ²	→	→

【運営方法等】

運営方法	直営(一部委託を含む)	指定管理者		指定管理期間	~
------	-------------	-------	--	--------	---

【利用状況】

区分	H28(2016)年度	H29(2017)年度	H30(2018)年度
開館日数	303	303	308
利用者数	13,622		13,067
利用者数/日	45.0	0.0	42.4
利用可能コマ数	6,426	6,426	6,468
利用コマ数	1,264	1,110	1,112
利用率	19.7%	17.3%	17.2%

【歳出情報】

(単位:千円)

区分	H28(2016)年度	H29(2017)年度	H30(2018)年度
施設の コスト	人件費	4,360	4,675
	光熱水費等		
	修繕料		
	委託料		
	工事請負費	438	92
	使用料及び賃借料		
その他	1,516	1,283	148
事業の コスト	人件費		0
	委託料・報償費		67
	その他	367	224
指定管理料			0
歳出計	6,681	6,274	6,717

【歳入情報】

(単位:千円)

区分	H28(2016)年度	H29(2017)年度	H30(2018)年度
施設使用料・負担金等	527	514	451
貸付料・目的外使用料等	13	0	2
その他収入	131	169	116
歳入計	671	683	569

カルテ番号	0859	利用用途分類	集会施設	評価分類	公民館等
-------	------	--------	------	------	------

【施設基本情報】

施設名	下関市宇賀ふれあいセンター	所在地	豊浦町大字宇賀4940			所管課	豊浦教育支所	敷地面積	16,125.00 m ²	うち借地面積	0.00 m ²
		地区	豊浦	利用圏域	地区	駐車場台数	20台	総延床面積	2,277.00 m ²	延床面積	2,277.00 m ²
設置根拠法令		設置条例	下関市ふれあいセンターの設置等に関する条例			複合 関連施設	カルテ番号	施設名		所管課	延床面積
設置目的	施設を市民の利用に供することで、自主性・共同性を活かした快適で活力あるまちづくり、人づくりを総合的に推進するため。										m ²
											m ²
											m ²

【建物内訳】

No.	物件番号	名称	建築日	主体構造	屋根構造	耐用年数	地上階	地下階	耐震性	財産区分	延床面積
1	2852	下関市宇賀ふれあいセンター 体育館	1979(S54)/03/01	鉄骨造	カラー鉄板葺	34	1F		—	行政財産	643.00 m ²
2	2853	下関市宇賀ふれあいセンター 倉庫	1982(S57)/07/01	補強コンクリート	カラー鉄板葺	34	1F		—	行政財産	23.00 m ²
3	2854	下関市宇賀ふれあいセンター 倉庫	1987(S62)/07/01	木造	スレート葺	15	1F		—	行政財産	40.00 m ²
4	2855	下関市宇賀ふれあいセンター 社会教育施設	1994(H06)/01/01	鉄筋コンクリート	陸屋根	47	3F		—	行政財産	1,571.00 m ²
5											m ²
6											m ²
7											m ²
8											m ²
9											m ²
10											m ²
合 計											2,277.00 m ²

【指定緊急避難場所・指定避難所】

指定緊急 避難場所	地震	津波	高潮	土砂災害	洪水
指定 避難所	指定	収容人員		人	

【施設写真】



【過去5年以内に実施した工事の内容】 (単位:千円)

実施年度	件名	工事費
(No work items reported)		

【公共施設の適正配置に関する方向性】

占有面積	前期末面積	前期増減	機能の方向性	
			前期	中期・後期
2,277.00 m ²	3,533.00 m ²	1,256.00 m ²	→(移転)	→

【運営方法等】

運営方法	直営(一部委託を含む)	指定管理者		指定管理期間	~
------	-------------	-------	--	--------	---

【利用状況】

区分	H28(2016)年度	H29(2017)年度	H30(2018)年度
開館日数	303	304	308
利用者数	7,422		4,113
利用者数/日	24.5	0.0	13.4
利用可能コマ数	27,573	27,664	6,468
利用コマ数	1,332	1,323	451
利用率	4.8%	4.8%	7.0%

【歳入情報】

区分	H28(2016)年度	H29(2017)年度	H30(2018)年度
施設使用料・負担金等	95	62	52
貸付料・目的外使用料等	0	0	0
その他収入	106	113	96
歳入計	201	175	148

【歳出情報】

区分	H28(2016)年度	H29(2017)年度	H30(2018)年度
施設のコスト			
人件費	4,470	4,443	3,962
光熱水費等			717
修繕料			111
委託料			437
工事請負費	259	599	0
使用料及び賃借料			44
その他	1,835	1,221	389
事業のコスト			
人件費			0
委託料・報償費			68
その他	181	422	0
指定管理料			0
歳出計	6,745	6,685	5,728

カルテ番号	0860	利用用途分類	集会施設	評価分類	公民館等
-------	------	--------	------	------	------

【施設基本情報】

施設名	下関市小野ふれあいセンター	所在地	豊浦町大字川棚1486-1			所管課	豊浦教育支所	敷地面積	6,991.00 m ²	うち借地面積	0.00 m ²
		地区	豊浦	利用圏域	地区	駐車場台数	30台	総延床面積	577.55 m ²	延床面積	577.55 m ²
設置根拠法令		設置条例	下関市ふれあいセンターの設置等に関する条例			複合 関連施設	カルテ番号	施設名		所管課	延床面積
設置目的	施設を市民の利用に供することで、自主性・共同性を活かした快適で活力あるまちづくり、人づくりを総合的に推進するため。									m ²	
										m ²	
										m ²	

【建物内訳】

No.	物件番号	名称	建築日	主体構造	屋根構造	耐用年数	地上階	地下階	耐震性	財産区分	延床面積
1	2856	下関市小野ふれあいセンター 体育館	1966(S41)/02/01	鉄骨造	カラー鉄板葺	34	1F		—	行政財産	296.00 m ²
2	2857	下関市小野ふれあいセンター 集会所	2006(H18)/03/31	木造	その他	22	1F		○	行政財産	281.55 m ²
3											m ²
4											m ²
5											m ²
6											m ²
7											m ²
8											m ²
9											m ²
10											m ²
合 計											577.55 m ²

【運営方法等】

運営方法	指定管理	指定管理者	小野ふれあいセンター運営委員会	指定管理期間	2019(H31)/04/01 ~ 2025(R07)/03/31
------	------	-------	-----------------	--------	-----------------------------------

【利用状況】

区分	H28(2016)年度	H29(2017)年度	H30(2018)年度
開館日数	303	303	308
利用者数	4,743		3,552
利用者数/日	15.7	0.0	11.5
利用可能コマ数	23,634	23,634	5,544
利用コマ数	982	908	361
利用率	4.2%	3.8%	6.5%

【歳入情報】

区分	H28(2016)年度	H29(2017)年度	H30(2018)年度
施設使用料・負担金等	0	0	0
貸付料・目的外使用料等	3	0	3
その他収入	0	0	0
歳入計	3	0	3

【歳出情報】

区分	H28(2016)年度	H29(2017)年度	H30(2018)年度	
施設の コスト	人件費	0	0	0
	光熱水費等			113
	修繕料			24
	委託料			280
	工事請負費	254	0	0
	使用料及び賃借料			19
その他	456	471	49	
事業の コスト	人件費			0
	委託料・報償費			0
	その他	0	0	0
指定管理料			757	
歳出計	710	471	1,242	

【指定緊急避難場所・指定避難所】

指定緊急 避難場所	地震	津波	高潮	土砂災害	洪水
	○	○	○	×	○
指定 避難所	指定	収容人員			
	○	33人			

【施設写真】



【過去5年以内に実施した工事の内容】 (単位:千円)

実施年度	件名	工事費
(No work items reported)		

【公共施設の適正配置に関する方向性】

占有面積	前期末面積	前期増減	機能の方向性	
			前期	中期・後期
577.55 m ²	296.00 m ²	△ 281.55 m ²	→(減築)	譲渡

カルテ番号	0607	利用用途分類	集会施設	評価分類	集会場
-------	------	--------	------	------	-----

【施設基本情報】

施設名	下関市豊浦多世代交流センター	所在地	豊浦町豊洋台一丁目447-290			所管課	豊浦市民生活課	敷地面積	965.00 m ²	うち借地面積	0.00 m ²
		地区	豊浦	利用圏域	地区	駐車場台数	22台	総延床面積	458.49 m ²	延床面積	453.49 m ²
設置根拠法令	設置条例 下関市多世代交流センターの設置等に関する条例					複合 関連施設	カルテ番号	施設名		所管課	延床面積
設置目的	多世代間の交流及び高齢者の生きがいと健康づくりの増進を図ることを目的とする施設。						0607	下関市豊浦多世代交流センター	豊浦市民生活課	453.49 m ²	
							1105	下関市役所豊浦総合支所豊洋台支所	豊浦地域政策課	5.00 m ²	
m ²											

【建物内訳】

No.	物件番号	名称	建築日	主体構造	屋根構造	耐用年数	地上階	地下階	耐震性	財産区分	延床面積
1	1485	下関市豊浦多世代交流センター 便所	1981(S56)/02/18	鉄筋コンクリート	その他	38	1F		—	行政財産	8.70 m ²
2	1486	下関市豊浦多世代交流センター 集会所	1995(H07)/03/10	鉄骨造	その他	34	1F		○	行政財産	449.79 m ²
3											m ²
4											m ²
5											m ²
6											m ²
7											m ²
8											m ²
9											m ²
10											m ²
合 計											458.49 m ²

【運営方法等】

運営方法	直営(一部委託を含む)	指定管理者		指定管理期間	~
------	-------------	-------	--	--------	---

【利用状況】

区分	H28(2016)年度	H29(2017)年度	H30(2018)年度
開館日数	308	308	308
利用者数	10,389	10,224	8,873
利用者数/日	33.7	33.2	28.8
利用可能コマ数	3,696	3,696	3,696
利用コマ数	905	822	838
利用率	24.5%	22.2%	22.7%

【歳入情報】

区分	H28(2016)年度	H29(2017)年度	H30(2018)年度
施設使用料・負担金等	289	279	281
貸付料・目的外使用料等	0	0	0
その他収入	0	0	0
歳入計	289	279	281

【歳出情報】

区分	H28(2016)年度	H29(2017)年度	H30(2018)年度
人件費	4,892	5,372	5,330
光熱水費等			532
修繕料			183
委託料			69
工事請負費	10	76	1,113
使用料及び賃借料			35
その他	855	761	97
事業のコスト			
人件費			
委託料・報償費			
その他	0	0	0
指定管理料			
歳出計	5,757	6,209	7,359

【指定緊急避難場所・指定避難所】

指定緊急 避難場所	地震	津波	高潮	土砂災害	洪水
	○	○	○	○	○
指定 避難所	指定		収容人員		
	○		94人		

【施設写真】



【過去5年以内に実施した工事の内容】 (単位:千円)

実施年度	件名	工事費
(No data visible)		

【公共施設の適正配置に関する方向性】

占有面積	前期末面積	前期増減	機能の方向性	
			前期	中期・後期
453.49 m ²	453.49 m ²	0.00 m ²	→	集約化

平成30年度(2018年度)

公共施設カルテ

カルテ番号	0619	利用用途分類	集会施設	評価分類	集会場
-------	------	--------	------	------	-----

【施設基本情報】

施設名	下関市大河内交流センター	所在地	豊浦町大字宇賀5367-1			所管課	豊浦建設農林水産課	敷地面積	804.00 m ²	うち借地面積	804.00 m ²
		地区	豊浦	利用圏域	地区	駐車場台数	30台	総延床面積	145.92 m ²	延床面積	145.92 m ²
設置根拠法令		設置条例	下関市大河内交流センターの設置等に関する条例			複合 関連施設	カルテ番号	施設名		所管課	延床面積
設置目的	地域の都市農村交流活動による農業振興及び住民の生活文化水準の向上を図るため。										m ²
											m ²
											m ²

【建物内訳】

No.	物件番号	名称	建築日	主体構造	屋根構造	耐用年数	地上階	地下階	耐震性	財産区分	延床面積
1	1514	下関市大河内交流センター	2004(H16)/05/28	木造	瓦葺	22	1F		○	行政財産	145.92 m ²
2											m ²
3											m ²
4											m ²
5											m ²
6											m ²
7											m ²
8											m ²
9											m ²
10											m ²
合 計											145.92 m ²

【指定緊急避難場所・指定避難所】

指定緊急 避難場所	地震	津波	高潮	土砂災害	洪水
	○	○	○	×	○
指定 避難所	指定	収容人員			
	○	26人			

【施設写真】



【過去5年以内に実施した工事の内容】 (単位:千円)

実施年度	件名	工事費
(No work items listed)		

【公共施設の適正配置に関する方向性】

占有面積	前期末面積	前期増減	機能の方向性	
			前期	中期・後期
145.92 m ²	0.00 m ²	△ 145.92 m ²	譲渡	

【運営方法等】

運営方法	指定管理	指定管理者	下関市大河内自治会	指定管理期間	2016(H28)/04/01 ~ 2021(R03)/03/31
------	------	-------	-----------	--------	-----------------------------------

【利用状況】

区分	H28(2016)年度	H29(2017)年度	H30(2018)年度
開館日数	50	53	66
利用者数	700	758	780
利用者数/日	14.0	14.3	11.8
利用可能コマ数	718	718	718
利用コマ数	62	67	82
利用率	8.6%	9.3%	11.4%

【歳出情報】 (単位:千円)

区分	H28(2016)年度	H29(2017)年度	H30(2018)年度
施設の コスト	人件費	0	0
	光熱水費等	0	0
	修繕料	0	0
	委託料	13	23
	工事請負費	0	0
	使用料及び賃借料	0	0
事業の コスト	その他	6	6
	人件費	0	0
	委託料・報償費	0	0
	その他	0	0
指定管理料	103	103	103
歳出計	122	132	124

【歳入情報】 (単位:千円)

区分	H28(2016)年度	H29(2017)年度	H30(2018)年度
施設使用料・負担金等	0	0	0
貸付料・目的外使用料等	0	0	0
その他収入	0	0	0
歳入計	0	0	0

カルテ番号	0178	利用用途分類	集会施設	評価分類	その他研修施設
-------	------	--------	------	------	---------

【施設基本情報】

施設名	下関市豊浦勤労青少年ホーム	所在地	豊浦町大字黒井2351			所管課	産業立地・就業支援課	敷地面積	3,641.44 m ²	うち借地面積	0.00 m ²
		地区	豊浦	利用圏域	広域	駐車場台数	41台	総延床面積	1,114.58 m ²	延床面積	1,088.67 m ²
設置根拠法令		設置条例	下関市勤労青少年ホームの設置等に関する条例			複合 関連施設	カルテ番号	施設名		所管課	延床面積
設置目的	勤労青少年の福祉の増進と健全な育成を図るため。						0178	下関市豊浦勤労青少年ホーム	産業立地・就業支援課	1,088.67 m ²	
							1102	下関市役所豊浦総合支所黒井支所	豊浦地域政策課	25.91 m ²	
m ²											

【建物内訳】

No.	物件番号	名称	建築日	主体構造	屋根構造	耐用年数	地上階	地下階	耐震性	財産区分	延床面積
1	341	下関市豊浦勤労青少年ホーム 勤労青少年ホーム	1983(S58)/03/01	鉄筋コンクリート	その他	47	2F		○	行政財産	947.24 m ²
2	342	下関市豊浦勤労青少年ホーム 倉庫1	1993(H05)/01/20	木造	スレート葺	15	1F		○	行政財産	14.90 m ²
3	343	下関市豊浦勤労青少年ホーム 増築	1998(H10)/04/30	軽量鉄骨造	その他	27	2F		○	行政財産	112.83 m ²
4	344	下関市豊浦勤労青少年ホーム 倉庫2	1998(H10)/04/30	鉄骨造	カラー鉄板葺	31	1F		○	行政財産	39.61 m ²
5											m ²
6											m ²
7											m ²
8											m ²
9											m ²
10											m ²
合 計											1,114.58 m ²

【指定緊急避難場所・指定避難所】

指定緊急 避難場所	地震	津波	高潮	土砂災害	洪水
	○	○	○	○	○
指定 避難所	指定	収容人員			
	○	353人			

【施設写真】



【過去5年以内に実施した工事の内容】 (単位:千円)

実施年度	件名	工事費
(No data visible)		

【公共施設の適正配置に関する方向性】

占有面積	前期末面積	前期増減	機能の方向性	
			前期	中期・後期
1,088.67 m ²	0.00 m ²	△ 1,088.67 m ²	集約化	

【運営方法等】

運営方法	直営(一部委託を含む)	指定管理者		指定管理期間	~
------	-------------	-------	--	--------	---

【利用状況】

区分	H28(2016)年度	H29(2017)年度	H30(2018)年度
開館日数	295	295	296
利用者数	14,888	14,160	14,577
利用者数/日	50.5	48.0	49.2
利用可能コマ数	5,010	5,010	5,010
利用コマ数	1,437	1,437	1,437
利用率	28.7%	28.7%	28.7%

【歳出情報】

(単位:千円)

区分	H28(2016)年度	H29(2017)年度	H30(2018)年度	
施設の コスト	人件費	3,930	3,930	3,962
	光熱水費等			1,113
	修繕料			452
	委託料			456
	工事請負費	569	491	0
	使用料及び賃借料			130
	その他	1,803	1,684	68
事業の コスト	人件費			0
	委託料・報償費			0
	その他	0	0	0
指定管理料			0	
歳出計	6,302	6,105	6,181	

【歳入情報】

(単位:千円)

区分	H28(2016)年度	H29(2017)年度	H30(2018)年度
施設使用料・負担金等	544	577	554
貸付料・目的外使用料等	17	17	57
その他収入	30	33	0
歳入計	591	627	611

カルテ番号	0880	利用用途分類	集会施設	評価分類	公民館等
-------	------	--------	------	------	------

【施設基本情報】

施設名	下関市豊北生涯学習センター	所在地	豊北町大字神田1199-1			所管課	豊北教育支所	敷地面積	18,240.29 m ²	うち借地面積	0.00 m ²
		地区	豊北	利用圏域	地区	駐車場台数	200台	総延床面積	3,292.70 m ²	延床面積	3,292.70 m ²
設置根拠法令		設置条例	下関市生涯学習センターの設置等に関する条例			複合 関連施設	カルテ番号	施設名		所管課	延床面積
設置目的	教養文化及び産業の振興並びに生涯学習活動の推進を図り、もって住民福祉の向上に資するための施設										m ²
											m ²
											m ²

【建物内訳】

No.	物件番号	名称	建築日	主体構造	屋根構造	耐用年数	地上階	地下階	耐震性	財産区分	延床面積
1	2976	下関市豊北生涯学習センター(附属設備含む)	1982(S57)/12/22	鉄筋コンクリート	陸屋根	47	3F		○	行政財産	2,827.93 m ²
2	2977	下関市豊北生涯学習センター 増築	2005(H17)/03/30	鉄筋コンクリート	陸屋根	47	3F		○	行政財産	464.77 m ²
3											m ²
4											m ²
5											m ²
6											m ²
7											m ²
8											m ²
9											m ²
10											m ²
合 計											3,292.70 m ²

【指定緊急避難場所・指定避難所】

指定緊急 避難場所	地震	津波	高潮	土砂災害	洪水
	○	○	○	○	○
指定 避難所	指定	収容人員			
	○	1,098人			

【施設写真】



【過去5年以内に実施した工事の内容】 (単位:千円)

実施年度	件名	工事費
(No work reported in the last 5 years)		

【公共施設の適正配置に関する方向性】

占有面積	前期末面積	前期増減	機能の方向性	
			前期	中期・後期
3,292.70 m ²	3,292.70 m ²	0.00 m ²	→	→

【運営方法等】

運営方法	直営(一部委託を含む)	指定管理者		指定管理期間	~
------	-------------	-------	--	--------	---

【利用状況】

区分	H28(2016)年度	H29(2017)年度	H30(2018)年度
開館日数	303	303	308
利用者数	12,236	8,491	9,150
利用者数/日	40.4	28.0	29.7
利用可能コマ数	43,329	43,329	43,329
利用コマ数	2,489	1,995	2,065
利用率	5.7%	4.6%	4.8%

【歳出情報】

(単位:千円)

区分	H28(2016)年度	H29(2017)年度	H30(2018)年度	
施設の コスト	人件費	3,930	417	625
	光熱水費等			2,856
	修繕料			222
	委託料			1,191
	工事請負費	607	402	
	使用料及び賃借料			106
	その他	5,487	5,451	190
事業の コスト	人件費			
	委託料・報償費			396
	その他	411	398	124
指定管理料				
歳出計	10,435	6,668	5,710	

【歳入情報】

(単位:千円)

区分	H28(2016)年度	H29(2017)年度	H30(2018)年度
施設使用料・負担金等	321	264	263
貸付料・目的外使用料等	28	28	41
その他収入	399	332	395
歳入計	748	624	699

カルテ番号	0881	利用用途分類	集会施設	評価分類	公民館等
-------	------	--------	------	------	------

【施設基本情報】

施設名	下関市立神玉公民館	所在地	豊北町大字神田上2709			所管課	豊北教育支所	敷地面積	2,754.00 m ²	うち借地面積	0.00 m ²
		地区	豊北	利用圏域	地区	駐車場台数	20台	総延床面積	408.11 m ²	延床面積	388.20 m ²
設置根拠法令	社会教育法	設置条例	下関市立公民館の設置等に関する条例			複合 関連施設	カルテ番号	施設名		所管課	延床面積
設置目的	住民のために、実際生活に即する教育、学術及び文化に関する各種の事業を行い、もって住民の教養の向上、健康の増進、情操の純化を図り、生活文化の振興、社会福祉の増進に寄与するため。						0881	下関市立神玉公民館	豊北教育支所	388.20 m ²	
							1109	下関市役所豊北総合支所神玉支所	豊北地域政策課	19.91 m ²	
m ²											

【建物内訳】

No.	物件番号	名称	建築日	主体構造	屋根構造	耐用年数	地上階	地下階	耐震性	財産区分	延床面積
1	2978	下関市立神玉公民館	1985(S60)/03/01	鉄筋コンクリート	その他	50	2F		○	行政財産	408.11 m ²
2											m ²
3											m ²
4											m ²
5											m ²
6											m ²
7											m ²
8											m ²
9											m ²
10											m ²
合 計											408.11 m ²

【指定緊急避難場所・指定避難所】

指定緊急 避難場所	地震	津波	高潮	土砂災害	洪水
	○	○	○	×	○
指定 避難所	指定	収容人員			
	○	136人			

【施設写真】



【過去5年以内に実施した工事の内容】 (単位:千円)

実施年度	件名	工事費
(No work items listed)		

【公共施設の適正配置に関する方向性】

占有面積	前期末面積	前期増減	機能の方向性	
			前期	中期・後期
388.20 m ²	388.20 m ²	0.00 m ²	→	→

【運営方法等】

運営方法	直営(一部委託を含む)	指定管理者		指定管理期間	~
------	-------------	-------	--	--------	---

【利用状況】

区分	H28(2016)年度	H29(2017)年度	H30(2018)年度
開館日数	303	303	308
利用者数	2,087	2,096	2,421
利用者数/日	6.9	6.9	7.9
利用可能コマ数	15,756	15,756	15,756
利用コマ数	682	683	715
利用率	4.3%	4.3%	4.5%

【歳出情報】

(単位:千円)

区分	H28(2016)年度	H29(2017)年度	H30(2018)年度	
施設の コスト	人件費	1,965	86	133
	光熱水費等			438
	修繕料			6
	委託料			465
	工事請負費	103	45	0
	使用料及び賃借料			14
	その他	1,145	1,061	82
事業の コスト	人件費			
	委託料・報償費			64
	その他	101	75	18
指定管理料				
歳出計	3,314	1,267	1,220	

【歳入情報】

(単位:千円)

区分	H28(2016)年度	H29(2017)年度	H30(2018)年度
施設使用料・負担金等	133	137	129
貸付料・目的外使用料等	2	2	4
その他収入	11	9	3
歳入計	146	148	136

平成30年度(2018年度)

公共施設カルテ

カルテ番号	0883	利用用途分類	集会施設	評価分類	公民館等
-------	------	--------	------	------	------

【施設基本情報】

施設名	下関市立阿川公民館	所在地	豊北町大字阿川3752			所管課	豊北教育支所	敷地面積	2,715.21 m ²	うち借地面積	0.00 m ²
		地区	豊北	利用圏域	地区	駐車場台数	30台	総延床面積	452.76 m ²	延床面積	426.38 m ²
設置根拠法令	社会教育法	設置条例	下関市立公民館の設置等に関する条例			複合 関連施設	カルテ番号	施設名		所管課	延床面積
設置目的	住民のために、実際生活に即する教育、学術及び文化に関する各種の事業を行い、もって住民の教養の向上、健康の増進、情操の純化を図り、生活文化の振興、社会福祉の増進に寄与するため。						0883	下関市立阿川公民館	豊北教育支所	426.38 m ²	
							1106	下関市役所豊北総合支所阿川支所	豊北地域政策課	26.38 m ²	
m ²											

【建物内訳】

No.	物件番号	名称	建築日	主体構造	屋根構造	耐用年数	地上階	地下階	耐震性	財産区分	延床面積
1	2981	下関市立阿川公民館	1990(H02)/03/20	鉄筋コンクリート	その他	50	1F		○	行政財産	314.16 m ²
2	2982	下関市立阿川公民館 講義室	1990(H02)/03/20	木造	その他	22	1F		○	行政財産	138.60 m ²
3											m ²
4											m ²
5											m ²
6											m ²
7											m ²
8											m ²
9											m ²
10											m ²
合 計											452.76 m ²

【指定緊急避難場所・指定避難所】

指定緊急 避難場所	地震	津波	高潮	土砂災害	洪水
	○	○	○	○	○
指定 避難所	指定	収容人員			
	○	105人			

【施設写真】



【過去5年以内に実施した工事の内容】 (単位:千円)

実施年度	件名	工事費
(No work items reported)		

【公共施設の適正配置に関する方向性】

占有面積	前期末面積	前期増減	機能の方向性	
			前期	中期・後期
426.38 m ²	426.38 m ²	0.00 m ²	→	→

【運営方法等】

運営方法	直営(一部委託を含む)	指定管理者		指定管理期間	~
------	-------------	-------	--	--------	---

【利用状況】

区分	H28(2016)年度	H29(2017)年度	H30(2018)年度
開館日数	303	303	308
利用者数	4,053	4,550	3,826
利用者数/日	13.4	15.0	12.4
利用可能コマ数	15,756	15,756	15,756
利用コマ数	1,228	1,342	1,413
利用率	7.8%	8.5%	9.0%

【歳出情報】

(単位:千円)

区分	H28(2016)年度	H29(2017)年度	H30(2018)年度	
施設の コスト	人件費	1,965	86	133
	光熱水費等			606
	修繕料			163
	委託料			475
	工事請負費	74	232	
	使用料及び賃借料			10
	その他	1,327	1,144	69
事業の コスト	人件費			
	委託料・報償費			49
	その他	42	42	18
指定管理料				
歳出計	3,408	1,504	1,523	

【歳入情報】

(単位:千円)

区分	H28(2016)年度	H29(2017)年度	H30(2018)年度
施設使用料・負担金等	111	130	120
貸付料・目的外使用料等	2	2	2
その他収入	18	14	11
歳入計	131	146	133

平成30年度(2018年度)

公共施設カルテ

カルテ番号	0884	利用用途分類	集会施設	評価分類	公民館等
-------	------	--------	------	------	------

【施設基本情報】

施設名	下関市立粟野公民館	所在地	豊北町大字粟野3333-2			所管課	豊北教育支所	敷地面積	6,335.00 m ²	うち借地面積	0.00 m ²
		地区	豊北	利用圏域	地区	駐車場台数	20台	総延床面積	435.40 m ²	延床面積	414.60 m ²
設置根拠法令	社会教育法	設置条例	下関市立公民館の設置等に関する条例			複合 関連施設	カルテ番号	施設名		所管課	延床面積
設置目的	住民のために、実際生活に即する教育、学術及び文化に関する各種の事業を行い、もって住民の教養の向上、健康の増進、情操の純化を図り、生活文化の振興、社会福祉の増進に寄与するため。						0884	下関市立粟野公民館	豊北教育支所	414.60 m ²	
							1107	下関市役所豊北総合支所粟野支所	豊北地域政策課	20.80 m ²	
m ²											

【建物内訳】

No.	物件番号	名称	建築日	主体構造	屋根構造	耐用年数	地上階	地下階	耐震性	財産区分	延床面積
1	2983	下関市立粟野公民館	1989(H01)/02/01	鉄筋コンクリート	その他	50	1F		○	行政財産	435.40 m ²
2											m ²
3											m ²
4											m ²
5											m ²
6											m ²
7											m ²
8											m ²
9											m ²
10											m ²
合 計											435.40 m ²

【運営方法等】

運営方法	直営(一部委託を含む)	指定管理者		指定管理期間	~
------	-------------	-------	--	--------	---

【利用状況】

区分	H28(2016)年度	H29(2017)年度	H30(2018)年度
開館日数	0	303	308
利用者数	1,703	1,465	1,351
利用者数/日		4.8	4.4
利用可能コマ数	15,756	15,756	15,756
利用コマ数	373	388	187
利用率	2.4%	2.5%	1.2%

【歳入情報】

区分	H28(2016)年度	H29(2017)年度	H30(2018)年度
施設使用料・負担金等	38	21	29
貸付料・目的外使用料等	42	5	6
その他収入	31	34	32
歳入計	111	60	67

【歳出情報】

区分	H28(2016)年度	H29(2017)年度	H30(2018)年度
人件費	1,965	86	133
光熱水費等			454
修繕料			416
委託料			475
工事請負費	492	0	
使用料及び賃借料			19
その他	1,205	1,307	66
人件費			
委託料・報償費			51
その他	57	54	18
指定管理料			
歳出計	3,719	1,447	1,632

【指定緊急避難場所・指定避難所】

指定緊急 避難場所	地震	津波	高潮	土砂災害	洪水
	○	○	○	×	×
指定 避難所	指定	収容人員			
	○	145人			

【施設写真】



【過去5年以内に実施した工事の内容】 (単位:千円)

実施年度	件名	工事費
(No data visible in image)		

【公共施設の適正配置に関する方向性】

占有面積	前期末面積	前期増減	機能の方向性	
			前期	中期・後期
414.60 m ²	414.60 m ²	0.00 m ²	→	→

カルテ番号	0885	利用用途分類	集会施設	評価分類	公民館等
-------	------	--------	------	------	------

【施設基本情報】

施設名	下関市立田耕公民館	所在地	豊北町大字田耕4332			所管課	豊北教育支所	敷地面積	0.00 m ²	うち借地面積	0.00 m ²
		地区	豊北	利用圏域	地区	駐車場台数	0台	総延床面積	62.56 m ²	延床面積	62.56 m ²
設置根拠法令	社会教育法	設置条例	下関市立公民館の設置等に関する条例			複合 関連施設	カルテ番号	施設名		所管課	延床面積
設置目的	住民のために、実際生活に即する教育、学術及び文化に関する各種の事業を行い、もって住民の教養の向上、健康の増進、情操の純化を図り、生活文化の振興、社会福祉の増進に寄与するため。										m ²
											m ²
											m ²

【建物内訳】

No.	物件番号	名称	建築日	主体構造	屋根構造	耐用年数	地上階	地下階	耐震性	財産区分	延床面積
1	2984	下関市立田耕公民館 事務所	1998(H10)/02/27	木造	スレート葺	24	1F		○	行政財産	26.08 m ²
2	2985	下関市立田耕公民館 倉庫	1998(H10)/04/01	木造	その他	15	1F		○	行政財産	36.48 m ²
3											m ²
4											m ²
5											m ²
6											m ²
7											m ²
8											m ²
9											m ²
10											m ²
合 計											62.56 m ²

【指定緊急避難場所・指定避難所】

指定緊急 避難場所	地震	津波	高潮	土砂災害	洪水
指定 避難所	指定	収容人員		人	

【施設写真】



【過去5年以内に実施した工事の内容】 (単位:千円)

実施年度	件名	工事費
(No data visible)		

【公共施設の適正配置に関する方向性】

占有面積	前期末面積	前期増減	機能の方向性	
			前期	中期・後期
62.56 m ²	62.56 m ²	0.00 m ²	→	集約化

【運営方法等】

運営方法	直営(一部委託を含む)	指定管理者		指定管理期間	~
------	-------------	-------	--	--------	---

【利用状況】

区分	H28(2016)年度	H29(2017)年度	H30(2018)年度
開館日数	303	303	308
利用者数			
利用者数/日	0.0	0.0	0.0
利用可能コマ数	0	0	
利用コマ数	0	0	
利用率			

【歳出情報】 (単位:千円)

区分	H28(2016)年度	H29(2017)年度	H30(2018)年度
施設の コスト	人件費	1,965	86
	光熱水費等		67
	修繕料		5
	委託料		71
	工事請負費	0	43
	使用料及び賃借料		38
	その他	166	260
事業の コスト	人件費		
	委託料・報償費		39
	その他	51	39
指定管理料			
歳出計	2,182	428	282

【歳入情報】 (単位:千円)

区分	H28(2016)年度	H29(2017)年度	H30(2018)年度
施設使用料・負担金等	0	0	
貸付料・目的外使用料等	0	0	
その他収入	0	111	55
歳入計	0	111	55

カルテ番号	0639	利用用途分類	集会施設	評価分類	集会場
-------	------	--------	------	------	-----

【施設基本情報】

施設名	二見地区地域交流施設	所在地	豊北町大字神田上7270-2			所管課	豊北地域政策課	敷地面積	688.00 m ²	うち借地面積	688.00 m ²
		地区	豊北	利用圏域	地区	駐車場台数	0台	総延床面積	32.00 m ²	延床面積	32.00 m ²
設置根拠法令		設置条例				複合 関連施設	カルテ番号	施設名		所管課	延床面積
設置目的	コミュニティ施設。住民が自主的かつ主体的なまちづくりの推進を図ることを目的に設置された施設。										m ²
											m ²
											m ²

【建物内訳】

No.	物件番号	名称	建築日	主体構造	屋根構造	耐用年数	地上階	地下階	耐震性	財産区分	延床面積
1	1587	二見地区地域交流施設	1999(H11)/02/10	鉄筋コンクリート	瓦葺	47	1F		—	行政財産	12.00 m ²
2	1588	二見地区地域交流施設	2000(H12)/03/31	木造	瓦葺	22	1F		—	行政財産	20.00 m ²
3											m ²
4											m ²
5											m ²
6											m ²
7											m ²
8											m ²
9											m ²
10											m ²
合 計											32.00 m ²

【指定緊急避難場所・指定避難所】

指定緊急 避難場所	地震	津波	高潮	土砂災害	洪水
指定 避難所	指定	収容人員		人	

【施設写真】



【過去5年以内に実施した工事の内容】 (単位:千円)

実施年度	件名	工事費
(No work reported)		

【公共施設の適正配置に関する方向性】

占有面積	前期末面積	前期増減	機能の方向性	
			前期	中期・後期
32.00 m ²	32.00 m ²	0.00 m ²	→	→

【運営方法等】

運営方法	直営(一部委託を含む)	指定管理者		指定管理期間	~
------	-------------	-------	--	--------	---

【利用状況】

区分	H28(2016)年度	H29(2017)年度	H30(2018)年度
開館日数	365	365	365
利用者数			
利用者数/日	0.0	0.0	0.0
利用可能コマ数	0	0	0
利用コマ数	0	0	0
利用率			

【歳出情報】 (単位:千円)

区分	H28(2016)年度	H29(2017)年度	H30(2018)年度
施設の コスト	人件費	0	0
	光熱水費等		
	修繕料		
	委託料		
	工事請負費	0	0
	使用料及び賃借料		
その他	274	275	273
事業の コスト	人件費		
	委託料・報償費		
	その他	0	0
指定管理料			
歳出計	274	275	273

【歳入情報】 (単位:千円)

区分	H28(2016)年度	H29(2017)年度	H30(2018)年度
施設使用料・負担金等	0	0	0
貸付料・目的外使用料等	0	0	0
その他収入	0	0	0
歳入計	0	0	0

カルテ番号	0678	利用用途分類	集会施設	評価分類	集会場
-------	------	--------	------	------	-----

【施設基本情報】

施設名	旧粟野保育園	所在地	豊北町大字粟野3853-1			所管課	豊北市民生活課	敷地面積	2,904.09 m ²	うち借地面積	0.00 m ²
		地区	豊北	利用圏域	地区	駐車場台数	0台	総延床面積	412.88 m ²	延床面積	412.88 m ²
設置根拠法令		設置条例				複合 関連施設	カルテ番号	施設名	所管課	延床面積	
設置目的	豊北町内で平成21年4月1日に新たに幼保一体化施設1園が開設したことにより、廃園。平成23年4月1日から粟野地区振興協議会へ無償貸与。粟野地区内の交流の拠点及び同地区内の各団体の活動拠点となる施設として利用中。										m ²
											m ²
											m ²

【建物内訳】

No.	物件番号	名称	建築日	主体構造	屋根構造	耐用年数	地上階	地下階	耐震性	財産区分	延床面積
1	1645	旧粟野保育園 旧保育園	1982(S57)/03/31	鉄筋コンクリート	その他	47	1F		—	普通財産	398.30 m ²
2	1646	旧粟野保育園 倉庫	1982(S57)/07/31	木造	その他	15	1F		—	普通財産	14.58 m ²
3											m ²
4											m ²
5											m ²
6											m ²
7											m ²
8											m ²
9											m ²
10											m ²
合 計											412.88 m ²

【運営方法等】

運営方法	その他	指定管理者		指定管理期間	~
------	-----	-------	--	--------	---

【利用状況】

区分	H28(2016)年度	H29(2017)年度	H30(2018)年度
開館日数	0	0	0
利用者数			
利用者数/日			
利用可能コマ数	0	0	0
利用コマ数	0	0	0
利用率			

【歳入情報】

区分	H28(2016)年度	H29(2017)年度	H30(2018)年度
施設使用料・負担金等	0	0	0
貸付料・目的外使用料等	5	5	5
その他収入	2	2	2
歳入計	7	7	7

【歳出情報】

区分	H28(2016)年度	H29(2017)年度	H30(2018)年度	
施設の コスト	人件費	0	0	0
	光熱水費等			
	修繕料			
	委託料			
	工事請負費	0	0	0
	使用料及び賃借料			
	その他	2	2	2
事業の コスト	人件費			
	委託料・報償費			
	その他	0	0	0
指定管理料				
歳出計	2	2	2	

【指定緊急避難場所・指定避難所】

指定緊急 避難場所	地震	津波	高潮	土砂災害	洪水
指定 避難所	指定	収容人員		人	

【施設写真】



【過去5年以内に実施した工事の内容】 (単位:千円)

実施年度	件名	工事費
(No data visible)		

【公共施設の適正配置に関する方向性】

占有面積	前期末面積	前期増減	機能の方向性	
			前期	中期・後期
412.88 m ²	0.00 m ²	△ 412.88 m ²	譲渡	

平成30年度(2018年度)

公共施設カルテ

カルテ番号	0683	利用用途分類	集会施設	評価分類	集会場
-------	------	--------	------	------	-----

【施設基本情報】

施設名	下関市田耕農林漁家婦人活動促進センター	所在地	豊北町大字田耕4332-2			所管課	豊北建設農林水産課	敷地面積	3,821.84 m ²	うち借地面積	0.00 m ²
		地区	豊北	利用圏域	地区	駐車場台数	30台	総延床面積	543.00 m ²	延床面積	522.20 m ²
設置根拠法令		設置条例	下関市田耕農林漁家婦人活動促進センターの設置等に関する条例			複合 関連施設	カルテ番号	施設名	所管課	延床面積	
設置目的	下関市豊北町大字田耕に住所を有する者の文化の向上及び地域活性化の推進を図るため。						0683	下関市田耕農林漁家婦人活動促進センター	豊北建設農林水産課	522.20 m ²	
							1111	下関市役所豊北総合支所田耕支所	豊北地域政策課	20.80 m ²	
m ²											

【建物内訳】

No.	物件番号	名称	建築日	主体構造	屋根構造	耐用年数	地上階	地下階	耐震性	財産区分	延床面積
1	1658	下関市田耕農林漁家婦人活動促進センター 集会所	1997(H09)/06/01	鉄筋コンクリート	その他	47	1F		○	行政財産	543.00 m ²
2											m ²
3											m ²
4											m ²
5											m ²
6											m ²
7											m ²
8											m ²
9											m ²
10											m ²
合 計											543.00 m ²

【指定緊急避難場所・指定避難所】

指定緊急 避難場所	地震	津波	高潮	土砂災害	洪水
	○	○	○	○	○
指定 避難所	指定	収容人員			
	○	94人			

【施設写真】



【過去5年以内に実施した工事の内容】 (単位:千円)

実施年度	件名	工事費
(No work items listed)		

【公共施設の適正配置に関する方向性】

占有面積	前期末面積	前期増減	機能の方向性	
			前期	中期・後期
522.20 m ²	522.20 m ²	0.00 m ²	→	→

【運営方法等】

運営方法	直営(一部委託を含む)	指定管理者		指定管理期間	~
------	-------------	-------	--	--------	---

【利用状況】

区分	H28(2016)年度	H29(2017)年度	H30(2018)年度
開館日数	285	290	286
利用者数	7,347	7,195	5,985
利用者数/日	25.8	24.8	20.9
利用可能コマ数	15,795	15,860	15,860
利用コマ数	1,135	842	1,068
利用率	7.2%	5.3%	6.7%

【歳出情報】 (単位:千円)

区分	H28(2016)年度	H29(2017)年度	H30(2018)年度	
施設の コスト	人件費	2,453	3,102	3,089
	光熱水費等			
	修繕料			
	委託料			
	工事請負費	134	0	0
	使用料及び賃借料			
	その他	1,908	1,805	2,321
事業の コスト	人件費			
	委託料・報償費			
	その他	0	0	0
指定管理料				
歳出計	4,495	4,907	5,410	

【歳入情報】 (単位:千円)

区分	H28(2016)年度	H29(2017)年度	H30(2018)年度
施設使用料・負担金等	92	91	116
貸付料・目的外使用料等	0	0	
その他収入	77	76	74
歳入計	169	167	190

カルテ番号	0886	利用用途分類	集会施設	評価分類	集会場
-------	------	--------	------	------	-----

【施設基本情報】

施設名	角島開発総合センター	所在地	豊北町大字角島1413-1			所管課	豊北教育支所	敷地面積	1,289.43 m ²	うち借地面積	0.00 m ²
		地区	豊北	利用圏域	地区	駐車場台数	10台	総延床面積	526.06 m ²	延床面積	502.95 m ²
設置根拠法令		設置条例	下関市角島開発総合センターの設置等に関する条例			複合 関連施設	カルテ番号	施設名		所管課	延床面積
設置目的	文化の向上及び福祉の増進を図るため						0886	角島開発総合センター	豊北教育支所	502.95 m ²	
							1108	下関市役所豊北総合支所角島支所	豊北地域政策課	23.11 m ²	
										m ²	

【建物内訳】

No.	物件番号	名称	建築日	主体構造	屋根構造	耐用年数	地上階	地下階	耐震性	財産区分	延床面積
1	2986	角島開発総合センター	1988(S63)/06/28	鉄筋コンクリート	陸屋根	50	2F		○	行政財産	526.06 m ²
2											m ²
3											m ²
4											m ²
5											m ²
6											m ²
7											m ²
8											m ²
9											m ²
10											m ²
合 計											526.06 m ²

【指定緊急避難場所・指定避難所】

指定緊急 避難場所	地震	津波	高潮	土砂災害	洪水
	○	○	○	○	○
指定 避難所	指定	収容人員			
	○	175人			

【施設写真】



【過去5年以内に実施した工事の内容】 (単位:千円)

実施年度	件名	工事費
(No data visible)		

【公共施設の適正配置に関する方向性】

占有面積	前期末面積	前期増減	機能の方向性	
			前期	中期・後期
502.95 m ²	502.95 m ²	0.00 m ²	→	→

【運営方法等】

運営方法	直営(一部委託を含む)	指定管理者		指定管理期間	~
------	-------------	-------	--	--------	---

【利用状況】

区分	H28(2016)年度	H29(2017)年度	H30(2018)年度
開館日数	303	303	308
利用者数	1,694	1,922	3,539
利用者数/日	5.6	6.3	11.5
利用可能コマ数	23,634	23,634	23,634
利用コマ数	296	284	590
利用率	1.3%	1.2%	2.5%

【歳出情報】 (単位:千円)

区分	H28(2016)年度	H29(2017)年度	H30(2018)年度	
施設の コスト	人件費	1,965	86	133
	光熱水費等			595
	修繕料			11
	委託料			814
	工事請負費	65	136	0
	使用料及び賃借料			10
	その他	1,676	1,413	68
事業の コスト	人件費			
	委託料・報償費			65
	その他	35	59	18
指定管理料				
歳出計	3,741	1,694	1,714	

【歳入情報】 (単位:千円)

区分	H28(2016)年度	H29(2017)年度	H30(2018)年度
施設使用料・負担金等	47	23	39
貸付料・目的外使用料等	0	0	0
その他収入	21	25	23
歳入計	68	48	62

カルテ番号	0887	利用用途分類	集会施設	評価分類	集会場
-------	------	--------	------	------	-----

【施設基本情報】

施設名	滝部活動拠点施設	所在地	豊北町大字滝部3397-12			所管課	豊北教育支所	敷地面積	2,499.99 m ²	うち借地面積	0.00 m ²
		地区	豊北	利用圏域	地区	駐車場台数	30台	総延床面積	549.06 m ²	延床面積	549.06 m ²
設置根拠法令		設置条例	下関市滝部活動拠点施設の設置等に関する条例			複合 関連施設	カルテ番号	施設名		所管課	延床面積
設置目的	地域住民の文化の向上及び地域活性化の推進を図るため										m ²
											m ²
											m ²

【建物内訳】

No.	物件番号	名称	建築日	主体構造	屋根構造	耐用年数	地上階	地下階	耐震性	財産区分	延床面積
1	2987	滝部活動拠点施設(附属設備含む)	2000(H12)/07/31	木造	瓦葺	22	2F		○	行政財産	549.06 m ²
2											m ²
3											m ²
4											m ²
5											m ²
6											m ²
7											m ²
8											m ²
9											m ²
10											m ²
合 計											549.06 m ²

【指定緊急避難場所・指定避難所】

指定緊急 避難場所	地震	津波	高潮	土砂災害	洪水
	○	○	○	○	○
指定 避難所	指定	収容人員			
	○	183人			

【施設写真】



【過去5年以内に実施した工事の内容】 (単位:千円)

実施年度	件名	工事費
(No work has been implemented in the last 5 years)		

【公共施設の適正配置に関する方向性】

占有面積	前期末面積	前期増減	機能の方向性	
			前期	中期・後期
549.06 m ²	549.06 m ²	0.00 m ²	→	→

【運営方法等】

運営方法	直営(一部委託を含む)	指定管理者		指定管理期間	~
------	-------------	-------	--	--------	---

【利用状況】

区分	H28(2016)年度	H29(2017)年度	H30(2018)年度
開館日数	303	303	308
利用者数	8,582	9,214	9,259
利用者数/日	28.3	30.4	30.1
利用可能コマ数	19,695	19,695	19,695
利用コマ数	3,228	2,426	3,090
利用率	16.4%	12.3%	15.7%

【歳出情報】 (単位:千円)

区分	H28(2016)年度	H29(2017)年度	H30(2018)年度	
施設の コスト	人件費	1,965	86	133
	光熱水費等			1,295
	修繕料			0
	委託料			341
	工事請負費	65	265	
	使用料及び賃借料			60
	その他	1,669	1,730	81
事業の コスト	人件費			
	委託料・報償費			73
	その他	66	55	18
指定管理料				
歳出計	3,765	2,136	2,001	

【歳入情報】 (単位:千円)

区分	H28(2016)年度	H29(2017)年度	H30(2018)年度
施設使用料・負担金等	413	438	437
貸付料・目的外使用料等	20	20	20
その他収入	220	192	140
歳入計	653	650	597