

平成30年度(2018年度)

公共施設カルテ

カルテ番号	0050	利用用途分類	医療保健福祉施設	評価分類	障害者福祉施設
-------	------	--------	----------	------	---------

【施設基本情報】

施設名	下関市身体障害者福祉センター	所在地	貴船町三丁目1-43			所管課	障害者支援課	敷地面積	317.27 m ²	うち借地面積	0.00 m ²
		地区	中東	利用圏域	市域	駐車場台数	0台	総延床面積	634.48 m ²	延床面積	634.48 m ²
設置根拠法令	身体障害者福祉法	設置条例	下関市身体障害者福祉センターの設置等に関する条例			複合 関連施設	カルテ番号	施設名		所管課	延床面積
設置目的	障害者の福祉の増進を図るため。										m ²
											m ²
											m ²

【建物内訳】

No.	物件番号	名称	建築日	主体構造	屋根構造	耐用年数	地上階	地下階	耐震性	財産区分	延床面積
1	92	下関市身体障害者福祉センター 身体障害者福祉センター	1982(S57)/03/31	鉄筋コンクリート	陸屋根	47	3F			行政財産	634.48 m ²
2											m ²
3											m ²
4											m ²
5											m ²
6											m ²
7											m ²
8											m ²
9											m ²
10											m ²
合 計											634.48 m ²

【指定緊急避難場所・指定避難所】

指定緊急 避難場所	地震	津波	高潮	土砂災害	洪水
指定 避難所	指定	収容人員		人	

【施設写真】



【過去5年以内に実施した工事の内容】 (単位:千円)

実施年度	件名	工事費
(No work performed in the last 5 years)		

【公共施設の適正配置に関する方向性】

占有面積	前期末面積	前期増減	機能の方向性	
			前期	中期・後期
634.48 m ²	634.48 m ²	0.00 m ²	→	複合化

【運営方法等】

運営方法	指定管理	指定管理者	社会福祉法人 下関市社会福祉協議会	指定管理期間	2016(H28)/04/01 ~ 2020(R02)/03/31
------	------	-------	-------------------	--------	-----------------------------------

【利用状況】

区分	H28(2016)年度	H29(2017)年度	H30(2018)年度
開館日数	291	291	291
利用者数			
利用者数/日	0.0	0.0	0.0
利用可能コマ数	16,950	16,960	20,364
利用コマ数	1,824	2,155	3,045
利用率	10.8%	12.7%	15.0%

【歳出情報】 (単位:千円)

区分	H28(2016)年度	H29(2017)年度	H30(2018)年度
施設の コスト	人件費	0	0
	光熱水費等		
	修繕料		
	委託料		
	工事請負費	0	9,645
	使用料及び賃借料		
	その他	3	3
事業の コスト	人件費		
	委託料・報償費		
	その他	0	0
指定管理料	22,021	22,192	22,446
歳出計	22,024	31,840	22,448

【歳入情報】 (単位:千円)

区分	H28(2016)年度	H29(2017)年度	H30(2018)年度
施設使用料・負担金等	0	0	0
貸付料・目的外使用料等	0	0	0
その他収入	0	0	0
歳入計	0	0	0

平成30年度(2018年度)

公共施設カルテ

カルテ番号	0051	利用用途分類	医療保健福祉施設	評価分類	障害者福祉施設
-------	------	--------	----------	------	---------

【施設基本情報】

施設名	(旧)下関市後田作業所	所在地	後田町五丁目33-8			所管課	障害者支援課	敷地面積	797.85 m ²	うち借地面積	0.00 m ²
		地区	向洋	利用圏域	地区	駐車場台数	0台	総延床面積	235.50 m ²	延床面積	235.50 m ²
設置根拠法令		設置条例				複合 関連施設	カルテ番号	施設名		所管課	延床面積
設置目的	平成4年4月に心身障害者対策基本法14条に基づく福祉作業所として設置。法改正等により平成15年7月1日から社会福祉法人さくらの丘に土地建物無償貸付。現在同法人が障害者総合支援法に基づく就労継続支援B型事業所として運営。									m ²	
										m ²	
										m ²	


【建物内訳】

No.	物件番号	名称	建築日	主体構造	屋根構造	耐用年数	地上階	地下階	耐震性	財産区分	延床面積
1	93	(旧)下関市後田作業所 作業所	1992(H04)/03/31	鉄骨造	その他	31	1F			普通財産	235.50 m ²
2											m ²
3											m ²
4											m ²
5											m ²
6											m ²
7											m ²
8											m ²
9											m ²
10											m ²
合 計											235.50 m ²

【指定緊急避難場所・指定避難所】

指定緊急 避難場所	地震	津波	高潮	土砂災害	洪水
指定 避難所	指定	収容人員			
		人			

【施設写真】



【運営方法等】

運営方法	その他	指定管理者		指定管理期間	~
------	-----	-------	--	--------	---

【利用状況】

区分	H28(2016)年度	H29(2017)年度	H30(2018)年度
開館日数	0	0	0
利用者数			
利用者数/日			
利用可能コマ数	0	0	0
利用コマ数	0	0	0
利用率			

【歳出情報】

(単位:千円)

区分	H28(2016)年度	H29(2017)年度	H30(2018)年度	
施設の コスト	人件費	0	0	0
	光熱水費等			
	修繕料			
	委託料			
	工事請負費	0	0	0
	使用料及び賃借料			
その他	7	7	7	
事業の コスト	人件費			
	委託料・報償費			
	その他	0	0	0
指定管理料				
歳出計	7	7	7	

【歳入情報】

(単位:千円)

区分	H28(2016)年度	H29(2017)年度	H30(2018)年度
施設使用料・負担金等	0	0	0
貸付料・目的外使用料等	0	2	2
その他収入	0	0	0
歳入計	0	2	2

【過去5年以内に実施した工事の内容】 (単位:千円)

実施年度	件名	工事費
(過去5年以内に実施した工事の内容)		

【公共施設の適正配置に関する方向性】

占有面積	前期末面積	前期増減	機能の方向性	
			前期	中期・後期
235.50 m ²	0.00 m ²	△ 235.50 m ²	譲渡	

カルテ番号	0082	利用用途分類	医療保健福祉施設	評価分類	病院・診療所
-------	------	--------	----------	------	--------

【施設基本情報】

施設名	下関市夜間急病診療所	所在地	大学町二丁目1-3			所管課	地域医療課	敷地面積	1,370.01 m ²	うち借地面積	791.30 m ²
		地区	山の田	利用圏域	市域	駐車場台数	38台	総延床面積	314.03 m ²	延床面積	314.03 m ²
設置根拠法令		設置条例	下関市夜間急病診療所の設置等に関する条例			複合 関連施設	カルテ番号	施設名		所管課	延床面積
設置目的	準夜帯(19時から23時)に内科・小児科の診療を実施し、市民の急病などに対する不安解消を図るため。										m ²
											m ²
											m ²

【建物内訳】

No.	物件番号	名称	建築日	主体構造	屋根構造	耐用年数	地上階	地下階	耐震性	財産区分	延床面積
1	229	下関市夜間急病診療所	1977(S52)/09/30	鉄筋コンクリート	陸屋根	39	2F			行政財産	314.03 m ²
2											m ²
3											m ²
4											m ²
5											m ²
6											m ²
7											m ²
8											m ²
9											m ²
10											m ²
合 計											314.03 m ²

【指定緊急避難場所・指定避難所】

指定緊急 避難場所	地震	津波	高潮	土砂災害	洪水
指定 避難所	指定	収容人員		人	

【施設写真】



【過去5年以内に実施した工事の内容】 (単位:千円)

実施年度	件名	工事費
(No work items reported)		

【公共施設の適正配置に関する方向性】

占有面積	前期末面積	前期増減	機能の方向性	
			前期	中期・後期
314.03 m ²	314.03 m ²	0.00 m ²	→	→

【運営方法等】

運営方法	指定管理	指定管理者	一般社団法人下関市医師会	指定管理期間	2016(H28)/04/01 ~ 2021(R03)/03/31
------	------	-------	--------------	--------	-----------------------------------

【利用状況】

区分	H28(2016)年度	H29(2017)年度	H30(2018)年度
開館日数	365	365	365
利用者数	8,641	8,369	7,445
利用者数/日	23.7	22.9	20.4
利用可能コマ数	0	0	0
利用コマ数	0	0	0
利用率			

【歳出情報】 (単位:千円)

区分	H28(2016)年度	H29(2017)年度	H30(2018)年度
施設の コスト	人件費	0	0
	光熱水費等	5	5
	修繕料	0	384
	委託料	0	4,372
	工事請負費	0	0
	使用料及び賃借料	992	260
	その他	1,342	117
事業の コスト	人件費	0	0
	委託料・報償費	0	0
	その他	0	0
指定管理料	79,709	80,454	83,886
歳出計	82,048	85,592	85,306

【歳入情報】 (単位:千円)

区分	H28(2016)年度	H29(2017)年度	H30(2018)年度
施設使用料・負担金等	0	0	0
貸付料・目的外使用料等	9	10	10
その他収入	95,955	92,225	83,095
歳入計	95,964	92,235	83,105

カルテ番号	0052	利用用途分類	医療保健福祉施設	評価分類	障害者福祉施設
-------	------	--------	----------	------	---------

【施設基本情報】

施設名	下関市こども発達センター	所在地	幡生本町26-12			所管課	障害者支援課	敷地面積	4,371.06 m ²	うち借地面積	0.00 m ²
		地区	山の田	利用圏域	市域	駐車場台数	50台	総延床面積	1,264.71 m ²	延床面積	1,264.71 m ²
設置根拠法令		設置条例	下関市こども発達センターの設置等に関する条例			複合 関連施設	カルテ番号	施設名	所管課	延床面積	
設置目的	心身に障害のある児童及びその疑いのある児童の療育体制の充実を図るために設置し、運動機能の低下防止、発達とともに保護者等の家庭における療育技術の習得を支援するもの										m ²
											m ²
											m ²

【建物内訳】

No.	物件番号	名称	建築日	主体構造	屋根構造	耐用年数	地上階	地下階	耐震性	財産区分	延床面積
1	129	下関市こども発達センター 通園施設	1995(H07)/03/30	鉄筋コンクリート	瓦葺	47	1F			行政財産	1,046.21 m ²
2	130	下関市こども発達センター 車よせ	1995(H07)/03/30	鉄筋コンクリート	瓦葺	38	1F			行政財産	54.00 m ²
3	131	下関市こども発達センター 車庫	1995(H07)/03/30	鉄筋コンクリート	カラー鉄板葺	38	1F			行政財産	81.00 m ²
4	132	下関市こども発達センター 通園施設(増築分)	2008(H20)/05/29	鉄筋コンクリート	陸屋根	47	1F			行政財産	61.67 m ²
5	133	下関市こども発達センター 渡り廊下	2008(H20)/05/29	軽量鉄骨造	その他	27	1F			行政財産	21.83 m ²
6											m ²
7											m ²
8											m ²
9											m ²
10											m ²
合 計											1,264.71 m ²

【運営方法等】

運営方法	指定管理	指定管理者	社会福祉法人 下関市社会福祉事業団	指定管理期間	2018(H30)/04/01 ~ 2023(R05)/03/31
------	------	-------	-------------------	--------	-----------------------------------

【利用状況】

区分	H28(2016)年度	H29(2017)年度	H30(2018)年度
開館日数	235	236	236
利用者数			
利用者数/日	0.0	0.0	0.0
利用可能コマ数	0	0	0
利用コマ数	0	0	0
利用率			

【歳入情報】

区分	H28(2016)年度	H29(2017)年度	H30(2018)年度
施設使用料・負担金等	0	0	0
貸付料・目的外使用料等	4	4	4
その他収入	0	0	0
歳入計	4	4	4

【歳出情報】

区分	H28(2016)年度	H29(2017)年度	H30(2018)年度
施設の コスト	人件費	0	0
	光熱水費等		
	修繕料		
	委託料		
	工事請負費	1,021	0
	使用料及び賃借料		
事業の コスト	その他	0	0
	人件費		
	委託料・報償費		
	その他	0	0
指定管理料	32,289	32,759	42,941
歳出計	33,310	32,759	42,941

【指定緊急避難場所・指定避難所】

指定緊急 避難場所	地震	津波	高潮	土砂災害	洪水
指定 避難所	指定	収容人員		人	

【施設写真】



【過去5年以内に実施した工事の内容】 (単位:千円)

実施年度	件名	工事費
(No work items reported)		

【公共施設の適正配置に関する方向性】

占有面積	前期末面積	前期増減	機能の方向性	
			前期	中期・後期
1,264.71 m ²	1,264.71 m ²	0.00 m ²	→	→

カルテ番号	1145	利用用途分類	医療保健福祉施設	評価分類	その他医療保健福祉施設
-------	------	--------	----------	------	-------------

【施設基本情報】

施設名	下関市衛生検査センター	所在地	武久町二丁目6-1			所管課	試験検査課	敷地面積	1,216.81 m ²	うち借地面積	0.00 m ²
		地区	山の田	利用圏域	市域	駐車場台数	3台	総延床面積	1,276.05 m ²	延床面積	1,276.05 m ²
設置根拠法令	食品衛生法、地域保健法施行令	設置条例				複合 関連施設	カルテ番号	施設名	所管課	延床面積	
設置目的	市の良好な衛生及び環境の維持・向上のために、保健衛生や環境等における理化学及び微生物学的な調査や検査を行っている。										m ²
											m ²
											m ²


【建物内訳】

No.	物件番号	名称	建築日	主体構造	屋根構造	耐用年数	地上階	地下階	耐震性	財産区分	延床面積
1	231	下関市衛生検査センター(附属設備含む)	2013(H25)/11/06	鉄筋コンクリート	陸屋根	50	3F			行政財産	1,276.05 m ²
2											m ²
3											m ²
4											m ²
5											m ²
6											m ²
7											m ²
8											m ²
9											m ²
10											m ²
合 計											1,276.05 m ²

【指定緊急避難場所・指定避難所】

指定緊急 避難場所	地震	津波	高潮	土砂災害	洪水
指定 避難所	指定	収容人員		人	

【施設写真】



【過去5年以内に実施した工事の内容】 (単位:千円)

実施年度	件名	工事費
(No data visible)		

【公共施設の適正配置に関する方向性】

占有面積	前期末面積	前期増減	機能の方向性	
			前期	中期・後期
m ²	m ²	0.00 m ²		

【運営方法等】

運営方法	直営(一部委託を含む)	指定管理者		指定管理期間	~
------	-------------	-------	--	--------	---

【利用状況】

区分	H28(2016)年度	H29(2017)年度	H30(2018)年度
開館日数	243	244	243
利用者数			
利用者数/日	0.0	0.0	0.0
利用可能コマ数	0	0	0
利用コマ数	0	0	0
利用率			

【歳出情報】

(単位:千円)

区分	H28(2016)年度	H29(2017)年度	H30(2018)年度
施設の コスト	人件費	76,080	76,080
	光熱水費等		
	修繕料	593	247
	委託料		
	工事請負費		
	使用料及び賃借料		
その他	15,078	15,799	310
事業の コスト	人件費		
	委託料・報償費		
	その他	22,006	31,740
指定管理料			
歳出計	113,757	123,866	130,849

【歳入情報】

(単位:千円)

区分	H28(2016)年度	H29(2017)年度	H30(2018)年度
施設使用料・負担金等	0	0	0
貸付料・目的外使用料等	0	0	0
その他収入	3,931	3,637	4,114
歳入計	3,931	3,637	4,114

カルテ番号	0091	利用用途分類	医療保健福祉施設	評価分類	保健・健康増進施設
-------	------	--------	----------	------	-----------

【施設基本情報】

施設名	下関市立彦島保健センター	所在地	彦島江の浦町一丁目3-9			所管課	健康推進課	敷地面積	684.97 m ²	うち借地面積	0.00 m ²		
		地区	彦島	利用圏域	広域	駐車場台数	4台	総延床面積	333.75 m ²	延床面積	333.75 m ²		
設置根拠法令	地域保健法	設置条例	下関市保健センターの設置等に関する条例			複合 関連施設	カルテ番号	施設名		所管課	延床面積		
設置目的	保健福祉センター：市民の健康の保持及び増進を図るため											m ²	
													m ²
													m ²

【建物内訳】

No.	物件番号	名称	建築日	主体構造	屋根構造	耐用年数	地上階	地下階	耐震性	財産区分	延床面積
1	227	下関市立彦島保健センター 保健センター	2003(H15)/03/20	鉄筋コンクリート	その他	50	1F			行政財産	333.75 m ²
2											m ²
3											m ²
4											m ²
5											m ²
6											m ²
7											m ²
8											m ²
9											m ²
10											m ²
合 計											333.75 m ²

【指定緊急避難場所・指定避難所】

指定緊急 避難場所	地震	津波	高潮	土砂災害	洪水
指定 避難所	指定	収容人員		人	

【施設写真】



【運営方法等】

運営方法	直営(一部委託を含む)	指定管理者		指定管理期間	~
------	-------------	-------	--	--------	---

【利用状況】

区分	H28(2016)年度	H29(2017)年度	H30(2018)年度
開館日数	243	243	244
利用者数			
利用者数/日	0.0	0.0	0.0
利用可能コマ数	0	0	0
利用コマ数	0	0	0
利用率			

【歳出情報】

(単位:千円)

区分	H28(2016)年度	H29(2017)年度	H30(2018)年度	
施設の コスト	人件費	23,610	23,610	23,539
	光熱水費等			777
	修繕料			
	委託料			886
	工事請負費	9	6	
	使用料及び賃借料			597
その他	1,685	1,710	90	
事業の コスト	人件費			
	委託料・報償費			70
	その他	549	557	245
指定管理料				
歳出計	25,853	25,883	26,204	

【歳入情報】

(単位:千円)

区分	H28(2016)年度	H29(2017)年度	H30(2018)年度
施設使用料・負担金等	0	0	0
貸付料・目的外使用料等	0	17	17
その他収入	0	0	0
歳入計	0	17	17

【過去5年以内に実施した工事の内容】 (単位:千円)

実施年度	件名	工事費
(過去5年以内に実施した工事の内容が記載されていません)		

【公共施設の適正配置に関する方向性】

占有面積	前期末面積	前期増減	機能の方向性	
			前期	中期・後期
333.75 m ²	333.75 m ²	0.00 m ²	→	→

平成30年度(2018年度)

公共施設カルテ

カルテ番号	0053	利用用途分類	医療保健福祉施設	評価分類	障害者福祉施設
-------	------	--------	----------	------	---------

【施設基本情報】

施設名	(旧)下関江の浦福祉作業所	所在地	彦島江の浦町二丁目22-7			所管課	障害者支援課	敷地面積	803.59 m ²	うち借地面積	0.00 m ²
		地区	彦島	利用圏域	地区	駐車場台数	0台	総延床面積	185.52 m ²	延床面積	185.52 m ²
設置根拠法令		設置条例				複合 関連施設	カルテ番号	施設名		所管課	延床面積
設置目的	平成13年4月に心身障害者対策基本法14条に基づく福祉作業所として設置。法改正等により平成19年10月1日からNPO法人江の浦福祉工房に、現在は社会福祉法人あーすに土地建物無償貸付。現在同法人が障害者総合支援法に基づく就労継続支援B型事業所として運営。										m ²
											m ²
											m ²

【建物内訳】

No.	物件番号	名称	建築日	主体構造	屋根構造	耐用年数	地上階	地下階	耐震性	財産区分	延床面積
1	94	(旧)下関江の浦福祉作業所 作業所	2001(H13)/03/29	鉄骨造	その他	31	1F			普通財産	185.52 m ²
2											m ²
3											m ²
4											m ²
5											m ²
6											m ²
7											m ²
8											m ²
9											m ²
10											m ²
合 計											185.52 m ²

【運営方法等】

運営方法	その他	指定管理者		指定管理期間	~
------	-----	-------	--	--------	---

【利用状況】

区分	H28(2016)年度	H29(2017)年度	H30(2018)年度
開館日数	0	0	0
利用者数			
利用者数/日			
利用可能コマ数	0	0	0
利用コマ数	0	0	0
利用率			

【歳入情報】

(単位:千円)

区分	H28(2016)年度	H29(2017)年度	H30(2018)年度
施設使用料・負担金等	0	0	0
貸付料・目的外使用料等	0	0	0
その他収入	0	0	0
歳入計	0	0	0

【歳出情報】

(単位:千円)

区分	H28(2016)年度	H29(2017)年度	H30(2018)年度
施設の コスト	人件費	0	0
	光熱水費等		
	修繕料		
	委託料		
	工事請負費	540	0
	使用料及び賃借料		
その他	8	8	8
事業の コスト	人件費		
	委託料・報償費		
	その他	0	0
指定管理料			
歳出計	548	8	8

【指定緊急避難場所・指定避難所】

指定緊急 避難場所	地震	津波	高潮	土砂災害	洪水
指定 避難所	指定	収容人員		人	

【施設写真】



【過去5年以内に実施した工事の内容】 (単位:千円)

実施年度	件名	工事費
(No work reported in the past 5 years)		

【公共施設の適正配置に関する方向性】

占有面積	前期末面積	前期増減	機能の方向性	
			前期	中期・後期
185.52 m ²	0.00 m ²	△ 185.52 m ²	譲渡	

平成30年度(2018年度)

公共施設カルテ

カルテ番号	1097	利用用途分類	医療保健福祉施設	評価分類	保健・健康増進施設
-------	------	--------	----------	------	-----------

【施設基本情報】

施設名	下関市立山陽保健センター	所在地	長府松小田本町4-15			所管課	健康推進課	敷地面積	2,944.99 m ²	うち借地面積	0.00 m ²
		地区	長府東部	利用圏域	広域	駐車場台数	47台	総延床面積	2,104.44 m ²	延床面積	149.00 m ²
設置根拠法令	地域保健法	設置条例	下関市保健センターの設置等に関する条例			複合 関連施設	カルテ番号	施設名		所管課	延床面積
設置目的	保健福祉センター：市民の健康の保持及び増進を図るため						0794	下関市立長府東公民館	生涯学習課	1,955.44 m ²	
							1097	下関市立山陽保健センター	健康推進課	149.00 m ²	
m ²											

【建物内訳】

No.	物件番号	名称	建築日	主体構造	屋根構造	耐用年数	地上階	地下階	耐震性	財産区分	延床面積
1	2645	下関市立長府東公民館(附属設備含む)	1997(H09)/03/31	鉄筋コンクリート	その他	50	3F			行政財産	2,104.44 m ²
2											m ²
3											m ²
4											m ²
5											m ²
6											m ²
7											m ²
8											m ²
9											m ²
10											m ²
合 計											2,104.44 m ²

【運営方法等】

運営方法	直営(一部委託を含む)	指定管理者		指定管理期間	~
------	-------------	-------	--	--------	---

【利用状況】

区分	H28(2016)年度	H29(2017)年度	H30(2018)年度
開館日数	243	243	244
利用者数			
利用者数/日	0.0	0.0	0.0
利用可能コマ数	0	0	0
利用コマ数	0	0	0
利用率			

【歳入情報】

区分	H28(2016)年度	H29(2017)年度	H30(2018)年度
施設使用料・負担金等	0	0	0
貸付料・目的外使用料等	0	0	0
その他収入	0	0	0
歳入計	0	0	0

【歳出情報】

区分	H28(2016)年度	H29(2017)年度	H30(2018)年度
人件費	38,040	38,040	30,725
光熱水費等			562
修繕料			66
委託料			
工事請負費	0	157	
使用料及び賃借料			661
その他	893	680	150
事業のコスト			1,981
委託料・報償費			66
その他	539	590	401
指定管理料			
歳出計	39,472	39,467	34,612

【指定緊急避難場所・指定避難所】

指定緊急 避難場所	地震	津波	高潮	土砂災害	洪水
指定 避難所	指定	収容人員		人	

【施設写真】



【過去5年以内に実施した工事の内容】 (単位:千円)

実施年度	件名	工事費
(No work was performed in the past 5 years)		

【公共施設の適正配置に関する方向性】

占有面積	前期末面積	前期増減	機能の方向性	
			前期	中期・後期
149.00 m ²	149.00 m ²	0.00 m ²	→	→

カルテ番号	1135	利用用途分類	医療保健福祉施設	評価分類	保健・健康増進施設
-------	------	--------	----------	------	-----------

【施設基本情報】

施設名	下関市立新下関保健センター	所在地	秋根南町二丁目4-33			所管課	健康推進課	敷地面積	4,993.97 m ²	うち借地面積	0.00 m ²
		地区	勝山	利用圏域	広域	駐車場台数	93台	総延床面積	3,692.60 m ²	延床面積	509.00 m ²
設置根拠法令	地域保健法	設置条例	下関市保健センターの設置等に関する条例			複合 関連施設	カルテ番号	施設名		所管課	延床面積
設置目的	保健福祉センター：市民の健康の保持及び増進を図るため						0785	下関市立勝山公民館	生涯学習課	2,742.60 m ²	
							1051	下関市役所勝山支所	まちづくり政策課	441.00 m ²	
							1135	下関市立新下関保健センター	健康推進課	509.00 m ²	

【建物内訳】

No.	物件番号	名称	建築日	主体構造	屋根構造	耐用年数	地上階	地下階	耐震性	財産区分	延床面積
1	2655	下関市立勝山公民館(附属設備含む)	2013(H25)/11/29	鉄筋コンクリート	陸屋根	50	6F		○	行政財産	3,692.60 m ²
2											m ²
3											m ²
4											m ²
5											m ²
6											m ²
7											m ²
8											m ²
9											m ²
10											m ²
合 計											3,692.60 m ²

【指定緊急避難場所・指定避難所】

指定緊急 避難場所	地震	津波	高潮	土砂災害	洪水
指定 避難所	指定	収容人員		人	

【施設写真】



【過去5年以内に実施した工事の内容】 (単位:千円)

実施年度	件名	工事費
(No work reported in the last 5 years)		

【公共施設の適正配置に関する方向性】

占有面積	前期末面積	前期増減	機能の方向性	
			前期	中期・後期
509.00 m ²	509.00 m ²	0.00 m ²	→	→

【運営方法等】

運営方法	直営(一部委託を含む)	指定管理者		指定管理期間	~
------	-------------	-------	--	--------	---

【利用状況】

区分	H28(2016)年度	H29(2017)年度	H30(2018)年度
開館日数	243	243	244
利用者数			
利用者数/日	0.0	0.0	0.0
利用可能コマ数	0	0	0
利用コマ数	0	0	0
利用率			

【歳出情報】 (単位:千円)

区分	H28(2016)年度	H29(2017)年度	H30(2018)年度
施設の コスト	人件費	52,470	61,650
	光熱水費等		
	修繕料		
	委託料		179
	工事請負費	0	0
	使用料及び賃借料		
	その他	1,276	986
事業の コスト	人件費		5,943
	委託料・報償費		70
	その他	852	865
指定管理料			
歳出計	54,598	63,501	53,372

【歳入情報】 (単位:千円)

区分	H28(2016)年度	H29(2017)年度	H30(2018)年度
施設使用料・負担金等	0	0	0
貸付料・目的外使用料等	0	0	0
その他収入	0	0	0
歳入計	0	0	0

カルテ番号	0092	利用用途分類	医療保健福祉施設	評価分類	その他医療保健福祉施設
-------	------	--------	----------	------	-------------

【施設基本情報】

施設名	下関市動物愛護管理センター	所在地	大字井田			所管課	動物愛護管理センター	敷地面積	5,796.28 m ²	うち借地面積	0.00 m ²
		地区	勝山	利用圏域	市域	駐車場台数	36台	総延床面積	1,348.69 m ²	延床面積	1,348.69 m ²
設置根拠法令		設置条例	下関市動物愛護管理センターの設置等に関する条例			複合 関連施設	カルテ番号	施設名	所管課	延床面積	
設置目的	動物愛護の意識を高め、及び公衆衛生の向上を図るため、旧施設の老朽化、中核市への移行に伴う業務量の変化に対応するとともに近年の動物愛護思想の変化(苦痛の無い処分方法の採用等)を先取りする形で、平成17年度に用地測量に着手した後、平成19・20年度継続費にて本格的な施設整備を行い、平成21年4月1日に開所した。犬猫の殺処分につき、苦痛が少なく環境にやさしい吸入麻酔剤リサイクルシステムを導入(日本初)。										m ²
											m ²
											m ²

【建物内訳】

No.	物件番号	名称	建築日	主体構造	屋根構造	耐用年数	地上階	地下階	耐震性	財産区分	延床面積
1	232	下関市動物愛護管理センター 事務室	1972(S47)/03/31	鉄骨造	その他	38	1F		○	行政財産	38.74 m ²
2	233	下関市動物愛護管理センター 愛護棟(附属設備含む)	2009(H21)/03/19	鉄骨造	スレート葺	38	1F		○	行政財産	708.61 m ²
3	234	下関市動物愛護管理センター 管理棟(附属設備含む)	2009(H21)/03/19	鉄骨造	スレート葺	38	1F		○	行政財産	592.04 m ²
4	235	下関市動物愛護管理センター 浄化槽送風機室	2009(H21)/03/19	鉄筋コンクリート	その他	38	1F		○	行政財産	9.30 m ²
5											m ²
6											m ²
7											m ²
8											m ²
9											m ²
10											m ²
合 計											1,348.69 m ²

【運営方法等】

運営方法	直営(一部委託を含む)	指定管理者		指定管理期間	~
------	-------------	-------	--	--------	---

【利用状況】

区分	H28(2016)年度	H29(2017)年度	H30(2018)年度
開館日数	359	359	359
利用者数			
利用者数/日	0.0	0.0	0.0
利用可能コマ数	0	0	0
利用コマ数	0	0	0
利用率			

【歳入情報】

区分	H28(2016)年度	H29(2017)年度	H30(2018)年度
施設使用料・負担金等	0	0	0
貸付料・目的外使用料等	25	9	1
その他収入	12,652	11,864	12,181
歳入計	12,677	11,873	12,182

【歳出情報】

区分	H28(2016)年度	H29(2017)年度	H30(2018)年度
人件費	69,510	69,510	62,188
光熱水費等			3,851
修繕料	334	642	222
委託料			23,389
工事請負費		270	
使用料及び賃借料			1,358
その他	34,769	32,772	101
事業のコスト			
人件費			
委託料・報償費			1,758
その他	8,882	9,266	7,737
指定管理料			
歳出計	113,495	112,460	100,604

【指定緊急避難場所・指定避難所】

指定緊急避難場所	地震	津波	高潮	土砂災害	洪水
指定避難所	指定	収容人員		人	

【施設写真】



【過去5年以内に実施した工事の内容】 (単位:千円)

実施年度	件名	工事費
(No work items reported)		

【公共施設の適正配置に関する方向性】

占有面積	前期末面積	前期増減	機能の方向性	
			前期	中期・後期
1,481.41 m ²	1,309.95 m ²	△ 171.46 m ²	→(減築)	→

カルテ番号	0029	利用用途分類	医療保健福祉施設	評価分類	保健・健康増進施設
-------	------	--------	----------	------	-----------

【施設基本情報】

施設名	下関市蓋井島保健福祉館	所在地	大字蓋井島71			所管課	福祉政策課	敷地面積	190.74 m ²	うち借地面積	0.00 m ²
		地区	吉見	利用圏域	地区	駐車場台数	0台	総延床面積	218.00 m ²	延床面積	218.00 m ²
設置根拠法令		設置条例	下関市蓋井島保健福祉館の設置等に関する条例			複合 関連施設	カルテ番号	施設名		所管課	延床面積
設置目的	へき地住民の保健と福祉の増進を図るため。										m ²
											m ²
											m ²

【建物内訳】

No.	物件番号	名称	建築日	主体構造	屋根構造	耐用年数	地上階	地下階	耐震性	財産区分	延床面積
1	62	下関市蓋井島保健福祉館	1970(S45)/03/03	鉄筋コンクリート	陸屋根	47	2F		—	行政財産	210.00 m ²
2	63	下関市蓋井島保健福祉館 ホール(受付)	1973(S48)/08/31	鉄骨造	カラー鉄板葺	34	1F		—	行政財産	8.00 m ²
3											m ²
4											m ²
5											m ²
6											m ²
7											m ²
8											m ²
9											m ²
10											m ²
合 計											218.00 m ²

【指定緊急避難場所・指定避難所】

指定緊急 避難場所	地震	津波	高潮	土砂災害	洪水
	×	×	×	×	○
指定 避難所	指定	収容人員			
	○	72人			

【施設写真】



【過去5年以内に実施した工事の内容】 (単位:千円)

実施年度	件名	工事費
(No work performed in the last 5 years)		

【公共施設の適正配置に関する方向性】

占有面積	前期末面積	前期増減	機能の方向性	
			前期	中期・後期
218.00 m ²	218.00 m ²	0.00 m ²	→	→

【運営方法等】

運営方法	指定管理	指定管理者	下関市蓋井島自治会	指定管理期間	2016(H28)/04/01 ~ 2021(R03)/03/31
------	------	-------	-----------	--------	-----------------------------------

【利用状況】

区分	H28(2016)年度	H29(2017)年度	H30(2018)年度
開館日数	293	292	293
利用者数			
利用者数/日	0.0	0.0	0.0
利用可能コマ数	1,172	1,168	1,172
利用コマ数	53	60	60
利用率	4.5%	5.1%	5.1%

【歳出情報】 (単位:千円)

区分	H28(2016)年度	H29(2017)年度	H30(2018)年度
施設の コスト	人件費	0	0
	光熱水費等		
	修繕料		
	委託料		
	工事請負費	41	0
	使用料及び賃借料		
その他	1	1	1
事業の コスト	人件費		
	委託料・報償費		
	その他	0	0
指定管理料			
歳出計	42	1	1

【歳入情報】 (単位:千円)

区分	H28(2016)年度	H29(2017)年度	H30(2018)年度
施設使用料・負担金等	0	0	0
貸付料・目的外使用料等	0	0	0
その他収入	0	0	0
歳入計	0	0	0

カルテ番号	0044	利用用途分類	医療保健福祉施設	評価分類	高齢者福祉施設
-------	------	--------	----------	------	---------

【施設基本情報】

施設名	下関市陽光苑	所在地	大字永田郷158-1			所管課	長寿支援課	敷地面積	6,892.78 m ²	うち借地面積	6,892.78 m ²
		地区	吉見	利用圏域	市域	駐車場台数	25台	総延床面積	5,305.26 m ²	延床面積	4,952.00 m ²
設置根拠法令	老人福祉法第15条第3項	設置条例	下関市養護老人ホームの設置等に関する条例			複合 関連施設	カルテ番号	施設名		所管課	延床面積
設置目的	昭和34年に開設した養護老人ホーム福寿園と昭和38年に開設した養護老人ホーム善隣館の老朽化に伴い、この2施設を改築合併して、平成4年11月に陽光苑を設置する。当施設は、入所者の処遇に関する計画に基づき、社会復帰の促進及び自立のために必要な指導及び訓練その他の援助等を行うことを目的としている。						0044	下関市陽光苑	長寿支援課	4,952.00 m ²	
							1061	下関市陽光苑デイサービスセンター	長寿支援課	353.26 m ²	
m ²											

【建物内訳】

No.	物件番号	名称	建築日	主体構造	屋根構造	耐用年数	地上階	地下階	耐震性	財産区分	延床面積
1	84	下関市陽光苑 養護老人ホーム	1992(H04)/11/01	鉄筋コンクリート	その他	47	3F		○	行政財産	5,305.26 m ²
2											m ²
3											m ²
4											m ²
5											m ²
6											m ²
7											m ²
8											m ²
9											m ²
10											m ²
合 計											5,305.26 m ²

【指定緊急避難場所・指定避難所】

指定緊急 避難場所	地震	津波	高潮	土砂災害	洪水
指定 避難所	指定	収容人員			
		人			

【施設写真】



【過去5年以内に実施した工事の内容】 (単位:千円)

実施年度	件名	工事費
(No data visible)		

【公共施設の適正配置に関する方向性】

占有面積	前期末面積	前期増減	機能の方向性	
			前期	中期・後期
4,952.00 m ²	0.00 m ²	△ 4,952.00 m ²	譲渡	

【運営方法等】

運営方法	指定管理	指定管理者	社会福祉法人下関市社会福祉事業団	指定管理期間	2017(H29)/04/01 ~ 2022(R04)/03/31
------	------	-------	------------------	--------	-----------------------------------

【利用状況】

区分	H28(2016)年度	H29(2017)年度	H30(2018)年度
開館日数	365	365	365
利用者数			
利用者数/日	0.0	0.0	0.0
利用可能コマ数	0	0	0
利用コマ数	0	0	0
利用率			

【歳出情報】 (単位:千円)

区分	H28(2016)年度	H29(2017)年度	H30(2018)年度	
施設の コスト	人件費	2,405	6,493	718
	光熱水費等	0	0	0
	修繕料	473	0	0
	委託料	866	273	86
	工事請負費	6,737	0	24,840
	使用料及び賃借料	1,113	1,094	1,090
その他	1,732	15	15	
事業の コスト	人件費	0	0	0
	委託料・報償費	0	0	0
	その他	0	0	0
指定管理料	197,484,811	203,860,495	187,806,479	
歳出計	197,498,137	203,868,370	187,833,228	

【歳入情報】 (単位:千円)

区分	H28(2016)年度	H29(2017)年度	H30(2018)年度
施設使用料・負担金等	13	13	13
貸付料・目的外使用料等	0	0	0
その他収入	0	0	0
歳入計	13	13	13

平成30年度(2018年度)

公共施設カルテ

カルテ番号	1061	利用用途分類	医療保健福祉施設	評価分類	高齢者福祉施設
-------	------	--------	----------	------	---------

【施設基本情報】

施設名	下関市陽光苑デイサービスセンター	所在地	大字永田郷158-1			所管課	長寿支援課	敷地面積	6,892.78 m ²	うち借地面積	6,892.78 m ²
		地区	吉見	利用圏域	広域	駐車場台数	25台	総延床面積	5,305.26 m ²	延床面積	353.26 m ²
設置根拠法令	老人福祉法第15条第2項	設置条例	下関市老人デイサービスセンターの設置等に関する条例			複合 関連施設	カルテ番号	施設名		所管課	延床面積
設置目的	地域福祉及び在宅福祉の増進を図るため、平成4年11月に開設した陽光苑にデイサービスセンターを併設し、平成5年1月から開設する。当施設は、利用者の入浴、排せつ、食事等の介護、機能訓練、介護方法の指導等の便宜を供与することを目的としている。						0044	下関市陽光苑	長寿支援課	4,952.00 m ²	
							1061	下関市陽光苑デイサービスセンター	長寿支援課	353.26 m ²	
m ²											

【建物内訳】

No.	物件番号	名称	建築日	主体構造	屋根構造	耐用年数	地上階	地下階	耐震性	財産区分	延床面積
1	84	下関市陽光苑 養護老人ホーム	1992(H04)/11/01	鉄筋コンクリート	その他	47	3F		○	行政財産	5,305.26 m ²
2											m ²
3											m ²
4											m ²
5											m ²
6											m ²
7											m ²
8											m ²
9											m ²
10											m ²
合 計											5,305.26 m ²

【指定緊急避難場所・指定避難所】

指定緊急 避難場所	地震	津波	高潮	土砂災害	洪水
指定 避難所	指定	収容人員		人	

【施設写真】



【過去5年以内に実施した工事の内容】 (単位:千円)

実施年度	件名	工事費
(No data visible in image)		

【公共施設の適正配置に関する方向性】

占有面積	前期末面積	前期増減	機能の方向性	
			前期	中期・後期
353.26 m ²	0.00 m ²	△ 353.26 m ²	譲渡	

【運営方法等】

運営方法	指定管理(利用料金制)	指定管理者	社会福祉法人下関市社会福祉事業団	指定管理期間	2017(H29)/04/01 ~ 2022(R04)/03/31
------	-------------	-------	------------------	--------	-----------------------------------

【利用状況】

区分	H28(2016)年度	H29(2017)年度	H30(2018)年度
開館日数	232	242	244
利用者数			
利用者数/日	0.0	0.0	0.0
利用可能コマ数	0	0	0
利用コマ数	0	0	0
利用率			

【歳出情報】 (単位:千円)

区分	H28(2016)年度	H29(2017)年度	H30(2018)年度
施設の コスト	人件費	0	722
	光熱水費等		
	修繕料		
	委託料		
	工事請負費	0	0
	使用料及び賃借料		
事業の コスト	その他	0	0
	人件費		
	委託料・報償費		
	その他	0	0
指定管理料	0	0	0
歳出計	0	722	718

【歳入情報】 (単位:千円)

区分	H28(2016)年度	H29(2017)年度	H30(2018)年度
施設使用料・負担金等	0	0	0
貸付料・目的外使用料等	0	0	0
その他収入	0	0	0
歳入計	0	0	0

カルテ番号	0031	利用用途分類	医療保健福祉施設	評価分類	その他医療保健福祉施設
-------	------	--------	----------	------	-------------

【施設基本情報】

施設名	下関市梅花園	所在地	大字永田郷459-4			所管課	生活支援課	敷地面積	7,071.98 m ²	うち借地面積	0.00 m ²
		地区	吉見	利用圏域	市域	駐車場台数	26台	総延床面積	1,732.17 m ²	延床面積	1,732.17 m ²
設置根拠法令	生活保護法	設置条例	下関市救護施設の設置等に関する条例			複合 関連施設	カルテ番号	施設名		所管課	延床面積
設置目的	心身に著しい障害があるため、独立して日常生活を営むことができない者を入園させて生活扶助を行う。										m ²
											m ²
											m ²

【建物内訳】

No.	物件番号	名称	建築日	主体構造	屋根構造	耐用年数	地上階	地下階	耐震性	財産区分	延床面積
1	64	下関市梅花園 救護施設(主体)(附属設備含む)	1986(S61)/03/01	鉄筋コンクリート	陸屋根	39	1F		○	行政財産	1,593.26 m ²
2	65	下関市梅花園 救護施設(附属屋)	1986(S61)/03/01	補強コンクリート	陸屋根	50	1F		○	行政財産	25.00 m ²
3	66	下関市梅花園 倉庫	1986(S61)/03/01	補強コンクリート	陸屋根	34	1F		○	行政財産	63.00 m ²
4	67	下関市梅花園 ブロワー室	1986(S61)/03/01	鉄筋コンクリート	陸屋根	38	1F		○	行政財産	13.27 m ²
5	68	下関市梅花園 ポンプ室	1990(H02)/01/01	補強コンクリート	陸屋根	34	1F		○	行政財産	12.88 m ²
6	69	下関市梅花園 電気・ポンプ室	2011(H23)/03/01	鉄筋コンクリート	陸屋根	38	1F		○	行政財産	17.16 m ²
7	70	下関市梅花園 救護施設(主体)増築	2013(H25)/01/01	鉄筋コンクリート	陸屋根	50	1F		○	行政財産	7.60 m ²
8											m ²
9											m ²
10											m ²
合 計											1,732.17 m ²

【指定緊急避難場所・指定避難所】

指定緊急 避難場所	地震	津波	高潮	土砂災害	洪水
指定 避難所	指定	収容人員			
		人			

【施設写真】



【過去5年以内に実施した工事の内容】 (単位:千円)

実施年度	件名	工事費
(No data visible)		

【公共施設の適正配置に関する方向性】

占有面積	前期末面積	前期増減	機能の方向性	
			前期	中期・後期
1,732.17 m ²	0.00 m ²	△ 1,732.17 m ²	譲渡	

【運営方法等】

運営方法	指定管理	指定管理者	社会福祉法人下関市社会福祉事業団	指定管理期間	2017(H29)/04/01 ~ 2022(R04)/03/31
------	------	-------	------------------	--------	-----------------------------------

【利用状況】

区分	H28(2016)年度	H29(2017)年度	H30(2018)年度
開館日数	365	365	365
利用者数			
利用者数/日	0.0	0.0	0.0
利用可能コマ数	0	0	0
利用コマ数	0	0	0
利用率			

【歳出情報】 (単位:千円)

区分	H28(2016)年度	H29(2017)年度	H30(2018)年度
施設の コスト	人件費	0	0
	光熱水費等		
	修繕料	270	0
	委託料		
	工事請負費	26,419	0
	使用料及び賃借料		
	その他	133	133
事業の コスト	人件費		
	委託料・報償費		
	その他	0	0
指定管理料	138,371	140,823	152,008
歳出計	165,193	140,956	152,017

【歳入情報】 (単位:千円)

区分	H28(2016)年度	H29(2017)年度	H30(2018)年度
施設使用料・負担金等	0	0	0
貸付料・目的外使用料等	12	12	12
その他収入	41,987	48,164	47,870
歳入計	41,999	48,176	47,882

カルテ番号	0484	利用用途分類	医療保健福祉施設	評価分類	高齢者福祉施設
-------	------	--------	----------	------	---------

【施設基本情報】

施設名	老人作業所	所在地	菊川町大字下岡枝188			所管課	菊川市民生活課	敷地面積	166.00 m ²	うち借地面積	0.00 m ²
		地区	菊川	利用圏域	地区	駐車場台数	50台	総延床面積	79.00 m ²	延床面積	79.00 m ²
設置根拠法令		設置条例				複合 関連施設	カルテ番号	施設名		所管課	延床面積
設置目的	老人クラブ会員の陶芸や竹細工等の活動の場として利用										m ²
											m ²
											m ²

【建物内訳】

No.	物件番号	名称	建築日	主体構造	屋根構造	耐用年数	地上階	地下階	耐震性	財産区分	延床面積
1	1205	老人作業所 老人福祉施設(作業所)	1955(S30)/04/10	鉄骨造	スレート葺	38	1F		×	行政財産	79.00 m ²
2											m ²
3											m ²
4											m ²
5											m ²
6											m ²
7											m ²
8											m ²
9											m ²
10											m ²
合 計											79.00 m ²

【指定緊急避難場所・指定避難所】

指定緊急 避難場所	地震	津波	高潮	土砂災害	洪水
指定 避難所	指定	収容人員		人	

【施設写真】



【過去5年以内に実施した工事の内容】 (単位:千円)

実施年度	件名	工事費
(No work items reported)		

【公共施設の適正配置に関する方向性】

占有面積	前期末面積	前期増減	機能の方向性	
			前期	中期・後期
79.00 m ²	0.00 m ²	△ 79.00 m ²	廃止	

【運営方法等】

運営方法	その他	指定管理者		指定管理期間	~
------	-----	-------	--	--------	---

【利用状況】

区分	H28(2016)年度	H29(2017)年度	H30(2018)年度
開館日数	0	0	0
利用者数			
利用者数/日			
利用可能コマ数	0	0	0
利用コマ数	0	0	0
利用率			

【歳出情報】 (単位:千円)

区分	H28(2016)年度	H29(2017)年度	H30(2018)年度
施設の コスト	人件費	0	0
	光熱水費等		
	修繕料		
	委託料		
	工事請負費	0	0
	使用料及び賃借料		
	その他	0	0
事業の コスト	人件費		
	委託料・報償費		
	その他	0	0
指定管理料			
歳出計	0	0	0

【歳入情報】 (単位:千円)

区分	H28(2016)年度	H29(2017)年度	H30(2018)年度
施設使用料・負担金等	0	0	0
貸付料・目的外使用料等	0	0	0
その他収入	0	0	0
歳入計	0	0	0

カルテ番号	0488	利用用途分類	医療保健福祉施設	評価分類	障害者福祉施設
-------	------	--------	----------	------	---------

【施設基本情報】

施設名	菊川福祉作業所	所在地	菊川町大字下岡枝513-1			所管課	菊川市民生活課	敷地面積	623.30 m ²	うち借地面積	0.00 m ²
		地区	菊川	利用圏域	地区	駐車場台数	0台	総延床面積	72.66 m ²	延床面積	72.66 m ²
設置根拠法令		設置条例				複合 関連施設	カルテ番号	施設名		所管課	延床面積
設置目的	心身障害者福祉作業所の運営のため										m ²
											m ²
											m ²

【建物内訳】

No.	物件番号	名称	建築日	主体構造	屋根構造	耐用年数	地上階	地下階	耐震性	財産区分	延床面積
1	1208	菊川福祉作業所 南側車庫	1983(S58)/03/01	軽量鉄骨造	スレート葺	24	1F		×	行政財産	51.46 m ²
2	1209	菊川福祉作業所 北側車庫	2001(H13)/05/01	木造	スレート葺	15	1F		×	行政財産	21.20 m ²
3											m ²
4											m ²
5											m ²
6											m ²
7											m ²
8											m ²
9											m ²
10											m ²
合 計											72.66 m ²

【指定緊急避難場所・指定避難所】

指定緊急 避難場所	地震	津波	高潮	土砂災害	洪水
指定 避難所	指定	収容人員		人	

【施設写真】



【過去5年以内に実施した工事の内容】 (単位:千円)

実施年度	件名	工事費
(No data visible)		

【公共施設の適正配置に関する方向性】

占有面積	前期末面積	前期増減	機能の方向性	
			前期	中期・後期
72.66 m ²	0.00 m ²	△ 72.66 m ²	譲渡	

【運営方法等】

運営方法	その他	指定管理者		指定管理期間	~
------	-----	-------	--	--------	---

【利用状況】

区分	H28(2016)年度	H29(2017)年度	H30(2018)年度
開館日数	0	0	0
利用者数			
利用者数/日			
利用可能コマ数	0	0	0
利用コマ数	0	0	0
利用率			

【歳出情報】 (単位:千円)

区分	H28(2016)年度	H29(2017)年度	H30(2018)年度
施設の コスト	人件費	0	0
	光熱水費等		
	修繕料		
	委託料		
	工事請負費	0	0
	使用料及び賃借料		
	その他	0	0
事業の コスト	人件費		
	委託料・報償費		
	その他	0	0
指定管理料			
歳出計	0	0	0

【歳入情報】 (単位:千円)

区分	H28(2016)年度	H29(2017)年度	H30(2018)年度
施設使用料・負担金等	0	0	0
貸付料・目的外使用料等	0	0	0
その他収入	0	0	0
歳入計	0	0	0

カルテ番号	0483	利用用途分類	医療保健福祉施設	評価分類	その他医療保健福祉施設
-------	------	--------	----------	------	-------------

【施設基本情報】

施設名	菊川町総合福祉会館	所在地	菊川町大字下岡枝188			所管課	菊川市民生活課	敷地面積	4,293.49 m ²	うち借地面積	0.00 m ²
		地区	菊川	利用圏域		地区		駐車場台数	50台	総延床面積	1,535.51 m ²
設置根拠法令		設置条例	下関市菊川町総合福祉会館の設置等に関する条例			複合 関連施設	カルテ番号	施設名		所管課	延床面積
設置目的	福祉の向上と推進を図り、もって市民の総合福祉の増進に資するため						0483	菊川町総合福祉会館	菊川市民生活課	1,376.71 m ²	
							1084	きくがわ児童クラブ	子育て政策課	158.80 m ²	
											m ²

【建物内訳】

No.	物件番号	名称	建築日	主体構造	屋根構造	耐用年数	地上階	地下階	耐震性	財産区分	延床面積
1	1202	菊川総合福祉会館 本館(事務所・会議室・展示室・その他)	1961(S36)/07/10	鉄筋コンクリート	陸屋根	50	2F		×	行政財産	685.94 m ²
2	1203	菊川総合福祉会館 講堂	1961(S36)/07/10	鉄筋コンクリート	陸屋根	47	2F		×	行政財産	639.66 m ²
3	1204	菊川総合福祉会館 料理室・宿直室	1961(S36)/07/10	鉄筋コンクリート	陸屋根	41	1F		×	行政財産	209.91 m ²
4											m ²
5											m ²
6											m ²
7											m ²
8											m ²
9											m ²
10											m ²
合 計											1,535.51 m ²

【指定緊急避難場所・指定避難所】

指定緊急 避難場所	地震	津波	高潮	土砂災害	洪水
指定 避難所	指定	収容人員			
		人			

【施設写真】



【過去5年以内に実施した工事の内容】 (単位:千円)

実施年度	件名	工事費
(No data visible in image)		

【公共施設の適正配置に関する方向性】

占有面積	前期末面積	前期増減	機能の方向性	
			前期	中期・後期
1,376.71 m ²	0.00 m ²	△ 1,376.71 m ²	集約化	

【運営方法等】

運営方法	その他	指定管理者		指定管理期間	~
------	-----	-------	--	--------	---

【利用状況】

区分	H28(2016)年度	H29(2017)年度	H30(2018)年度
開館日数	365	365	365
利用者数	3,400	3,575	3,484
利用者数/日	9.3	9.8	9.5
利用可能コマ数	0	0	0
利用コマ数	0	0	0
利用率			

【歳出情報】 (単位:千円)

区分	H28(2016)年度	H29(2017)年度	H30(2018)年度	
施設の コスト	人件費			
	光熱水費等	1,405	1,267	1,221
	修繕料		117	17
	委託料	163	237	379
	工事請負費			
	使用料及び賃借料	110	17	0
事業の コスト	その他	6	7	5
	人件費			
	委託料・報償費			
	その他	0	0	0
	指定管理料	0	0	0
歳出計	1,684	1,645	1,622	

【歳入情報】 (単位:千円)

区分	H28(2016)年度	H29(2017)年度	H30(2018)年度
施設使用料・負担金等	0	0	0
貸付料・目的外使用料等	0	3	0
その他収入	1,446	1,285	1,221
歳入計	1,446	1,288	1,221

カルテ番号	0556	利用用途分類	医療保健福祉施設	評価分類	その他医療保健福祉施設
-------	------	--------	----------	------	-------------

【施設基本情報】

施設名	旧農業者健康管理センター	所在地	豊田町大字矢田194			所管課	豊田市民生活課	敷地面積	1,796.84 m ²	うち借地面積	0.00 m ²
		地区	豊田	利用圏域	地区	駐車場台数	10台	総延床面積	679.10 m ²	延床面積	679.10 m ²
設置根拠法令		設置条例				複合 関連施設	カルテ番号	施設名		所管課	延床面積
設置目的	当該施設は昭和54年度新農業構造改善事業で県補助金により取得した農業者健康管理施設である。その後、平成9年に豊田町福祉保健センターが整備され、当該施設の利用者は大幅に減少した。平成17年の合併を機に今後の利用を検討した結果、当時豊田町福祉保健センター内にあった社会福祉協議会の事務所が狭隘であるため、当該施設に移転することになった。以上より社会福祉協議会への無償貸付を前提に用途廃止され、所属替された。										m ²
											m ²
											m ²

【建物内訳】

No.	物件番号	名称	建築日	主体構造	屋根構造	耐用年数	地上階	地下階	耐震性	財産区分	延床面積
1	1331	旧農業者健康管理センター 旧管理センター	1980(S55)/03/31	鉄筋コンクリート	その他	47	1F		—	普通財産	666.50 m ²
2	1332	旧農業者健康管理センター 旧倉庫	1990(H02)/01/01	木造	スレート葺	15	1F		○	普通財産	12.60 m ²
3											m ²
4											m ²
5											m ²
6											m ²
7											m ²
8											m ²
9											m ²
10											m ²
合 計											679.10 m ²

【指定緊急避難場所・指定避難所】

指定緊急 避難場所	地震	津波	高潮	土砂災害	洪水
指定 避難所	指定	収容人員		人	

【施設写真】



【過去5年以内に実施した工事の内容】 (単位:千円)

実施年度	件名	工事費
(No data visible)		

【公共施設の適正配置に関する方向性】

占有面積	前期末面積	前期増減	機能の方向性	
			前期	中期・後期
679.10 m ²	679.10 m ²	0.00 m ²	→	譲渡

【運営方法等】

運営方法	その他	指定管理者		指定管理期間	~
------	-----	-------	--	--------	---

【利用状況】

区分	H28(2016)年度	H29(2017)年度	H30(2018)年度
開館日数	365	365	365
利用者数			
利用者数/日	0.0	0.0	0.0
利用可能コマ数	0	0	0
利用コマ数	0	0	0
利用率			

【歳出情報】 (単位:千円)

区分	H28(2016)年度	H29(2017)年度	H30(2018)年度
施設の コスト	人件費	0	0
	光熱水費等		
	修繕料		
	委託料		
	工事請負費	0	0
	使用料及び賃借料		
	その他	0	0
事業の コスト	人件費		
	委託料・報償費		
	その他	3	4
指定管理料			
歳出計	3	4	4

【歳入情報】 (単位:千円)

区分	H28(2016)年度	H29(2017)年度	H30(2018)年度
施設使用料・負担金等	0	0	0
貸付料・目的外使用料等	0	2	2
その他収入	0	0	0
歳入計	0	2	2

カルテ番号	1164	利用用途分類	医療保健福祉施設	評価分類	その他医療保健福祉施設
-------	------	--------	----------	------	-------------

【施設基本情報】

施設名	すこやか温泉泉源地ポンプ室	所在地	豊田町大字矢田545-5			所管課	豊田地域政策課	敷地面積	0.00 m ²	うち借地面積	m ²
		地区	豊田	利用圏域	その他	駐車場台数	0台	総延床面積	7.68 m ²	延床面積	7.68 m ²
設置根拠法令		設置条例				複合 関連施設	カルテ番号	施設名		所管課	延床面積
設置目的	旧豊田保健福祉センター併設であった入浴施設「すこやか温泉」の泉源地のポンプ小屋。 旧豊田保健福祉センターの施設閉鎖に伴い、すこやか温泉も廃止となり、保健総務課で管理する必要がなくなったこと及び当該建物敷地を豊田総合支所地域政策課が所有していたこと等から、平成29年8月1日付で豊田総合支所地域政策課に所属換となっている。現在、活用されていない状況である。										m ²
											m ²
											m ²

【建物内訳】

No.	物件番号	名称	建築日	主体構造	屋根構造	耐用年数	地上階	地下階	耐震性	財産区分	延床面積
1	221		1972(S47)/03/31	コンクリートブロック	その他	34	1F		×	普通財産	7.68 m ²
2											m ²
3											m ²
4											m ²
5											m ²
6											m ²
7											m ²
8											m ²
9											m ²
10											m ²
合 計											7.68 m ²

【運営方法等】

運営方法	直営(一部委託を含む)	指定管理者		指定管理期間	~
------	-------------	-------	--	--------	---

【利用状況】

区分	H28(2016)年度	H29(2017)年度	H30(2018)年度
開館日数	0	0	0
利用者数			
利用者数/日			
利用可能コマ数			
利用コマ数			
利用率			

【歳入情報】

区分	H28(2016)年度	H29(2017)年度	H30(2018)年度
施設使用料・負担金等	0	0	0
貸付料・目的外使用料等	0	0	0
その他収入	0	0	0
歳入計	0	0	0

【歳出情報】


(単位:千円)

区分	H28(2016)年度	H29(2017)年度	H30(2018)年度
施設の コスト	人件費	0	0
	光熱水費等		
	修繕料		
	委託料		
	工事請負費	0	0
	使用料及び賃借料		
その他	0	0	
事業の コスト	人件費		
	委託料・報償費		
	その他	0	0
指定管理料			
歳出計	0	0	

【指定緊急避難場所・指定避難所】

指定緊急 避難場所	地震	津波	高潮	土砂災害	洪水
指定 避難所	指定	収容人員		人	

【施設写真】



【過去5年以内に実施した工事の内容】

(単位:千円)

実施年度	件名	工事費
(No work performed in the last 5 years)		

【公共施設の適正配置に関する方向性】

占有面積	前期末面積	前期増減	機能の方向性	
			前期	中期・後期
m ²	m ²	0.00 m ²		

カルテ番号	0088	利用用途分類	医療保健福祉施設	評価分類	保健・健康増進施設
-------	------	--------	----------	------	-----------

【施設基本情報】

施設名	下関市立豊浦保健センター	所在地	豊浦町大字川棚6166-2			所管課	健康推進課	敷地面積	349.24 m ²	うち借地面積	0.00 m ²
		地区	豊浦	利用圏域	広域	駐車場台数	20台	総延床面積	630.41 m ²	延床面積	630.41 m ²
設置根拠法令	地域保健法	設置条例	下関市保健センターの設置等に関する条例			複合 関連施設	カルテ番号	施設名		所管課	延床面積
設置目的	保健センター：市民の健康の保持及び増進を図るため										m ²
											m ²
										m ²	

【建物内訳】

No.	物件番号	名称	建築日	主体構造	屋根構造	耐用年数	地上階	地下階	耐震性	財産区分	延床面積
1	223	下関市立豊浦保健センター 保健センター	1982(S57)/03/31	鉄筋コンクリート	陸屋根	50	2F			行政財産	600.38 m ²
2	224	下関市立豊浦保健センター 保健センター(風除室)	2013(H25)/03/25	鉄骨造	陸屋根	50	2F			行政財産	9.62 m ²
3	225	下関市立豊浦保健センター 保健センター(エレベーター棟)	2013(H25)/03/25	プレキャストコンクリート	陸屋根	50	2F			行政財産	20.41 m ²
4											m ²
5											m ²
6											m ²
7											m ²
8											m ²
9											m ²
10											m ²
合 計											630.41 m ²

【運営方法等】

運営方法	直営(一部委託を含む)	指定管理者		指定管理期間	~
------	-------------	-------	--	--------	---

【利用状況】

区分	H28(2016)年度	H29(2017)年度	H30(2018)年度
開館日数	243	243	244
利用者数			
利用者数/日	0.0	0.0	0.0
利用可能コマ数	1,417	1,417	1,464
利用コマ数	126	89	133
利用率	8.9%	6.3%	9.1%

【歳入情報】

区分	H28(2016)年度	H29(2017)年度	H30(2018)年度
施設使用料・負担金等	0	0	0
貸付料・目的外使用料等	0	0	0
その他収入	0	0	0
歳入計	0	0	0

【歳出情報】

(単位：千円)

区分	H28(2016)年度	H29(2017)年度	H30(2018)年度	
施設の コスト	人件費	25,575	25,575	21,558
	光熱水費等			856
	修繕料			114
	委託料			944
	工事請負費	0	79	
	使用料及び賃借料			133
その他	1,884	1,943	45	
事業の コスト	人件費			1,981
	委託料・報償費			748
	その他	733	668	555
指定管理料				
歳出計	28,192	28,265	26,934	

【指定緊急避難場所・指定避難所】

指定緊急 避難場所	地震	津波	高潮	土砂災害	洪水
指定 避難所	指定	収容人員		人	

【施設写真】



【過去5年以内に実施した工事の内容】

(単位：千円)

実施年度	件名	工事費
(No work reported)		

【公共施設の適正配置に関する方向性】

占有面積	前期末面積	前期増減	機能の方向性	
			前期	中期・後期
630.41 m ²	630.41 m ²	0.00 m ²	→	→

カルテ番号	0606	利用用途分類	医療保健福祉施設	評価分類	老人福祉センター
-------	------	--------	----------	------	----------

【施設基本情報】

施設名	下関市豊浦老人福祉センター	所在地	豊浦町大字川棚4892-1			所管課	豊浦市民生活課	敷地面積	3,382.77 m ²	うち借地面積	0.00 m ²
		地区	豊浦	利用圏域	広域	駐車場台数	15台	総延床面積	890.85 m ²	延床面積	890.85 m ²
設置根拠法令	老人福祉法	設置条例	下関市老人福祉センターの設置等に関する条例			複合 関連施設	カルテ番号	施設名		所管課	延床面積
設置目的	地域の老人に対して、各種の相談に応ずるとともに、健康の増進、教養の向上及びレクリエーションの為の便宜を総合的に供与し、もって老人に健康で明るい生活を営ませることを目的とする。										m ²
											m ²
											m ²

【建物内訳】

No.	物件番号	名称	建築日	主体構造	屋根構造	耐用年数	地上階	地下階	耐震性	財産区分	延床面積
1	1483	下関市豊浦老人福祉センター A棟	1985(S60)/02/28	鉄筋コンクリート	陸屋根	47	1F			行政財産	544.87 m ²
2	1484	下関市豊浦老人福祉センター デイサービス棟	1999(H11)/10/31	鉄骨造	カラー鉄板葺	34	1F			行政財産	345.98 m ²
3											m ²
4											m ²
5											m ²
6											m ²
7											m ²
8											m ²
9											m ²
10											m ²
合 計											890.85 m ²

【指定緊急避難場所・指定避難所】

指定緊急 避難場所	地震	津波	高潮	土砂災害	洪水
	○	○	○	○	○
指定 避難所	指定	収容人員			
	○	97人			

【施設写真】



【過去5年以内に実施した工事の内容】 (単位:千円)

実施年度	件名	工事費
(No data visible)		

【公共施設の適正配置に関する方向性】

占有面積	前期末面積	前期増減	機能の方向性	
			前期	中期・後期
890.85 m ²	0.00 m ²	△ 890.85 m ²	譲渡	

【運営方法等】

運営方法	指定管理	指定管理者	社会福祉法人 下関市社会福祉協議会	指定管理期間	2016(H28)/04/01 ~ 2021(R03)/03/31
------	------	-------	-------------------	--------	-----------------------------------

【利用状況】

区分	H28(2016)年度	H29(2017)年度	H30(2018)年度
開館日数	306	306	307
利用者数			
利用者数/日	0.0	0.0	0.0
利用可能コマ数	612	612	614
利用コマ数	30	23	32
利用率	4.9%	3.8%	5.2%

【歳出情報】 (単位:千円)

区分	H28(2016)年度	H29(2017)年度	H30(2018)年度
施設の コスト	人件費	0	0
	光熱水費等		
	修繕料		
	委託料		
	工事請負費	1,265	729
	使用料及び賃借料		
その他	269	23	21
事業の コスト	人件費		
	委託料・報償費		
	その他	0	0
指定管理料	8,737	8,737	8,737
歳出計	10,271	9,489	9,099

【歳入情報】 (単位:千円)

区分	H28(2016)年度	H29(2017)年度	H30(2018)年度
施設使用料・負担金等	0	0	0
貸付料・目的外使用料等	0	14	14
その他収入	14	20	60
歳入計	14	34	74

カルテ番号	0028	利用用途分類	医療保健福祉施設	評価分類	高齢者福祉施設
-------	------	--------	----------	------	---------

【施設基本情報】

施設名	下関市豊浦地域ケアセンター	所在地	豊浦町大字小串10007-3			所管課	地域医療課	敷地面積	4,374.00 m ²	うち借地面積	0.00 m ²
		地区	豊浦	利用圏域	広域	駐車場台数	17台	総延床面積	2,545.34 m ²	延床面積	2,545.34 m ²
設置根拠法令		設置条例	下関市豊浦地域ケアセンターの設置等に関する条例			複合 関連施設	カルテ番号	施設名		所管課	延床面積
設置目的	市民の保健医療の向上及び福祉の増進を図るため、介護老人保健施設として、通所リハビリテーション、短期入所療養介護、介護保健施設サービス、介護予防通所リハビリテーション、介護予防短期入所療養介護を行う。また、訪問看護ステーションとして、訪問看護、介護予防訪問看護を行う。										m ²
											m ²
											m ²

【建物内訳】

No.	物件番号	名称	建築日	主体構造	屋根構造	耐用年数	地上階	地下階	耐震性	財産区分	延床面積
1	60	下関市豊浦地域ケアセンター 老人保健施設	2000(H12)/03/31	鉄筋コンクリート	瓦葺	50	2F		○	行政財産	2,545.34 m ²
2											m ²
3											m ²
4											m ²
5											m ²
6											m ²
7											m ²
8											m ²
9											m ²
10											m ²
合 計											2,545.34 m ²

【指定緊急避難場所・指定避難所】

指定緊急 避難場所	地震	津波	高潮	土砂災害	洪水
指定 避難所	指定	収容人員			
		人			

【施設写真】



【過去5年以内に実施した工事の内容】 (単位:千円)

実施年度	件名	工事費
(No work reported in the last 5 years)		

【公共施設の適正配置に関する方向性】

占有面積	前期末面積	前期増減	機能の方向性	
			前期	中期・後期
2,545.34 m ²	2,545.34 m ²	0.00 m ²	→	譲渡

【運営方法等】

運営方法	指定管理	指定管理者	社会福祉法人恩賜財団済生会支部山口県済生会	指定管理期間	2016(H28)/04/01 ~ 2021(R03)/03/31
------	------	-------	-----------------------	--------	-----------------------------------

【利用状況】

区分	H28(2016)年度	H29(2017)年度	H30(2018)年度
開館日数	365	365	365
利用者数			
利用者数/日	0.0	0.0	0.0
利用可能コマ数	0	0	0
利用コマ数	0	0	0
利用率			

【歳出情報】 (単位:千円)

区分	H28(2016)年度	H29(2017)年度	H30(2018)年度
施設の コスト	人件費	0	0
	光熱水費等		
	修繕料		
	委託料		
	工事請負費	4,223	3,456
	使用料及び賃借料		
その他	21	21	
事業の コスト	人件費		
	委託料・報償費		
	その他	0	0
指定管理料			
歳出計	4,244	3,477	

【歳入情報】 (単位:千円)

区分	H28(2016)年度	H29(2017)年度	H30(2018)年度
施設使用料・負担金等	0	0	
貸付料・目的外使用料等	309	317	
その他収入	2,111	1,728	
歳入計	2,420	2,045	

カルテ番号	0615	利用用途分類	医療保健福祉施設	評価分類	障害者福祉施設
-------	------	--------	----------	------	---------

【施設基本情報】

施設名	旧いずみ園	所在地	豊浦町大字黒井2176-1			所管課	豊浦市民生活課	敷地面積	1,211.80 m ²	うち借地面積	1,211.80 m ²
		地区	豊浦	利用圏域	地区	駐車場台数	10台	総延床面積	184.35 m ²	延床面積	184.35 m ²
設置根拠法令		設置条例				複合 関連施設	カルテ番号	施設名		所管課	延床面積
設置目的	重度の障害者のケアにも対応する障害者通所施設の生活介護事業所。生活介護計画に基づき、それぞれの利用者に応じた日常生活上の援助や日中活動の支援、創作的活動や生産活動等の機会を提供。利用者が可能な限り地域で生活を行い、自らの有する能力が最大限に活かせるように支援することを目的とする。長年運営に係わってきた下関市社会福祉協議会が、平成23年度から運営主体となり実施している。										m ²
											m ²
											m ²

【建物内訳】

No.	物件番号	名称	建築日	主体構造	屋根構造	耐用年数	地上階	地下階	耐震性	財産区分	延床面積
1	1498	旧いずみ園 通園施設	1983(S58)/02/10	鉄筋コンクリート	陸屋根	47	1F		○	普通財産	184.35 m ²
2											m ²
3											m ²
4											m ²
5											m ²
6											m ²
7											m ²
8											m ²
9											m ²
10											m ²
合 計											184.35 m ²

【運営方法等】

運営方法	貸付施設	指定管理者		指定管理期間	~
------	------	-------	--	--------	---

【利用状況】

区分	H28(2016)年度	H29(2017)年度	H30(2018)年度
開館日数	366	365	365
利用者数	2,995	2,828	2,684
利用者数/日	8.2	7.7	7.4
利用可能コマ数	0	0	0
利用コマ数			
利用率			

【歳入情報】

区分	H28(2016)年度	H29(2017)年度	H30(2018)年度
施設使用料・負担金等			
貸付料・目的外使用料等			
その他収入			
歳入計	0	0	0

【歳出情報】

区分	H28(2016)年度	H29(2017)年度	H30(2018)年度
人件費	0	0	0
光熱水費等			
修繕料			
委託料			
工事請負費			
使用料及び賃借料	629	629	629
その他	2	2	2
事業の歳出	0	0	0
委託料・報償費			
その他			
指定管理料			
歳出計	631	631	631

【指定緊急避難場所・指定避難所】

指定緊急避難場所	地震	津波	高潮	土砂災害	洪水
指定避難所	指定	収容人員		人	

【施設写真】



【過去5年以内に実施した工事の内容】

実施年度	件名	工事費
(単位:千円)		
(No data visible)		

【公共施設の適正配置に関する方向性】

占有面積	前期末面積	前期増減	機能の方向性	
			前期	中期・後期
184.35 m ²	184.35 m ²	0.00 m ²	→	廃止

カルテ番号	0086	利用用途分類	医療保健福祉施設	評価分類	病院・診療所
-------	------	--------	----------	------	--------

【施設基本情報】

施設名	島戸診療所	所在地	豊北町大字神田4025-2			所管課	地域医療課	敷地面積	145.62 m ²	うち借地面積	145.62 m ²
		地区	豊北	利用圏域	地区	駐車場台数	6台	総延床面積	80.32 m ²	延床面積	80.32 m ²
設置根拠法令		設置条例	下関市へき地診療所の設置等に関する条例			複合 関連施設	カルテ番号	施設名		所管課	延床面積
設置目的	へき地の患者に対して診療を行うため。										m ²
											m ²
											m ²

【建物内訳】

No.	物件番号	名称	建築日	主体構造	屋根構造	耐用年数	地上階	地下階	耐震性	財産区分	延床面積
1	230	島戸診療所	1991(H03)/03/15	木造	その他	24	1F			行政財産	80.32 m ²
2											m ²
3											m ²
4											m ²
5											m ²
6											m ²
7											m ²
8											m ²
9											m ²
10											m ²
合 計											80.32 m ²

【指定緊急避難場所・指定避難所】

指定緊急 避難場所	地震	津波	高潮	土砂災害	洪水
指定 避難所	指定	収容人員		人	

【施設写真】



【過去5年以内に実施した工事の内容】 (単位:千円)

実施年度	件名	工事費
(No work performed in the last 5 years)		

【公共施設の適正配置に関する方向性】

占有面積	前期末面積	前期増減	機能の方向性	
			前期	中期・後期
80.32 m ²	80.32 m ²	0.00 m ²	→	→

【運営方法等】

運営方法	指定管理	指定管理者	医療法人 若草会木本クリニック	指定管理期間	2018(H30)/04/01 ~ 2020(R02)/03/31
------	------	-------	-----------------	--------	-----------------------------------

【利用状況】

区分	H28(2016)年度	H29(2017)年度	H30(2018)年度
開館日数	49	49	50
利用者数	472	413	339
利用者数/日	9.6	8.4	6.8
利用可能コマ数	0	0	0
利用コマ数	0	0	0
利用率			

【歳出情報】 (単位:千円)

区分	H28(2016)年度	H29(2017)年度	H30(2018)年度
施設の コスト	人件費	0	0
	光熱水費等	0	0
	修繕料	0	260
	委託料	0	0
	工事請負費	0	0
	使用料及び賃借料	0	0
	その他	33	33
事業の コスト	人件費	0	0
	委託料・報償費	0	0
	その他	0	0
指定管理料	750	750	750
歳出計	783	1,043	962

【歳入情報】 (単位:千円)

区分	H28(2016)年度	H29(2017)年度	H30(2018)年度
施設使用料・負担金等	0	0	0
貸付料・目的外使用料等	0	0	0
その他収入	0	0	0
歳入計	0	0	0

カルテ番号	0089	利用用途分類	医療保健福祉施設	評価分類	保健・健康増進施設
-------	------	--------	----------	------	-----------

【施設基本情報】

施設名	下関市立豊北保健センター	所在地	豊北町大字滝部3140-1			所管課	健康推進課	敷地面積	2,298.62 m ²	うち借地面積	0.00 m ²
		地区	豊北	利用圏域	広域	駐車場台数	70台	総延床面積	1,398.04 m ²	延床面積	1,398.04 m ²
設置根拠法令	地域保健法	設置条例	下関市保健センターの設置等に関する条例			複合 関連施設	カルテ番号	施設名		所管課	延床面積
設置目的	保健福祉センター：市民の健康の保持及び増進を図るため										m ²
											m ²
											m ²

【建物内訳】

No.	物件番号	名称	建築日	主体構造	屋根構造	耐用年数	地上階	地下階	耐震性	財産区分	延床面積
1	228	下関市立豊北保健センター 保健センター(H16)	2004(H16)/03/30	鉄骨造	陸屋根	50	2F			行政財産	1,398.04 m ²
2											m ²
3											m ²
4											m ²
5											m ²
6											m ²
7											m ²
8											m ²
9											m ²
10											m ²
合 計											1,398.04 m ²

【指定緊急避難場所・指定避難所】

指定緊急 避難場所	地震	津波	高潮	土砂災害	洪水
指定 避難所	指定	収容人員		人	

【施設写真】



【過去5年以内に実施した工事の内容】 (単位:千円)

実施年度	件名	工事費
(No work items reported in the last 5 years)		

【公共施設の適正配置に関する方向性】

占有面積	前期末面積	前期増減	機能の方向性	
			前期	中期・後期
1,398.04 m ²	1,398.04 m ²	0.00 m ²	→	→

【運営方法等】

運営方法	直営(一部委託を含む)	指定管理者		指定管理期間	~
------	-------------	-------	--	--------	---

【利用状況】

区分	H28(2016)年度	H29(2017)年度	H30(2018)年度
開館日数	243	243	245
利用者数			
利用者数/日	0.0	0.0	0.0
利用可能コマ数	2,058	2,073	2,462
利用コマ数	222	256	704
利用率	10.8%	12.3%	28.6%

【歳出情報】 (単位:千円)

区分	H28(2016)年度	H29(2017)年度	H30(2018)年度
施設の コスト	人件費	25,575	25,575
	光熱水費等		
	修繕料		
	委託料		
	工事請負費	556	25
	使用料及び賃借料		
その他	4,077	4,172	66
事業の コスト	人件費		1,981
	委託料・報償費		2,251
	その他	512	555
指定管理料			
歳出計	30,720	30,327	31,970

【歳入情報】 (単位:千円)

区分	H28(2016)年度	H29(2017)年度	H30(2018)年度
施設使用料・負担金等	268	296	268
貸付料・目的外使用料等	0	0	0
その他収入	87	91	75
歳入計	355	387	343

カルテ番号	0668	利用用途分類	医療保健福祉施設	評価分類	高齢者福祉施設
-------	------	--------	----------	------	---------

【施設基本情報】

施設名	デイサービスセンターほのぼの	所在地	豊北町大字神田4611-2			所管課	豊北市民生活課	敷地面積	2,943.49 m ²	うち借地面積	0.00 m ²
		地区	豊北	利用圏域	広域	駐車場台数	5台	総延床面積	406.00 m ²	延床面積	406.00 m ²
設置根拠法令	老人福祉法	設置条例	下関市老人デイサービスセンターの設置等に関する条例			複合 関連施設	カルテ番号	施設名		所管課	延床面積
設置目的	通所介護施設で、食事、入浴などの日常生活上の支援や、生活行為向上のための支援を日帰りで提供する。										m ²
											m ²
											m ²

【建物内訳】

No.	物件番号	名称	建築日	主体構造	屋根構造	耐用年数	地上階	地下階	耐震性	財産区分	延床面積
1	1635	デイサービスセンターほのぼの	1977(S52)/03/31	鉄筋コンクリート	陸屋根	47	1F		×	行政財産	406.00 m ²
2											m ²
3											m ²
4											m ²
5											m ²
6											m ²
7											m ²
8											m ²
9											m ²
10											m ²
合 計											406.00 m ²

【指定緊急避難場所・指定避難所】

指定緊急 避難場所	地震	津波	高潮	土砂災害	洪水
指定 避難所	指定	収容人員		人	

【施設写真】



【過去5年以内に実施した工事の内容】 (単位:千円)

実施年度	件名	工事費
(No work items reported)		

【公共施設の適正配置に関する方向性】

占有面積	前期末面積	前期増減	機能の方向性	
			前期	中期・後期
406.00 m ²	0.00 m ²	△ 406.00 m ²	譲渡	

【運営方法等】

運営方法	指定管理(利用料金制)	指定管理者	下関市社会福祉協議会	指定管理期間	2016(H28)/04/01 ~ 2021(R03)/03/31
------	-------------	-------	------------	--------	-----------------------------------

【利用状況】

区分	H28(2016)年度	H29(2017)年度	H30(2018)年度
開館日数	305	291	256
利用者数	1,307	1,246	1,549
利用者数/日	4.3	4.3	6.1
利用可能コマ数	0	0	0
利用コマ数	0	0	0
利用率			

【歳出情報】 (単位:千円)

区分	H28(2016)年度	H29(2017)年度	H30(2018)年度
施設の コスト	人件費	0	0
	光熱水費等		
	修繕料	195	302
	委託料		
	工事請負費		
	使用料及び賃借料		
事業の コスト	その他	2	2
	人件費		
	委託料・報償費		
	その他	0	0
指定管理料			
歳出計	197	304	435

【歳入情報】 (単位:千円)

区分	H28(2016)年度	H29(2017)年度	H30(2018)年度
施設使用料・負担金等	0	0	0
貸付料・目的外使用料等	34	34	34
その他収入	0	0	0
歳入計	34	34	34

カルテ番号	0669	利用用途分類	医療保健福祉施設	評価分類	高齢者福祉施設
-------	------	--------	----------	------	---------

【施設基本情報】

施設名	和久生きがいデイサービスセンター	所在地	豊北町大字神田上141-3			所管課	豊北市民生活課	敷地面積	667.97 m ²	うち借地面積	0.00 m ²
		地区	豊北	利用圏域	広域	駐車場台数	6台	総延床面積	297.70 m ²	延床面積	297.70 m ²
設置根拠法令	老人福祉法	設置条例	下関市老人デイサービスセンターの設置等に関する条例			複合 関連施設	カルテ番号	施設名		所管課	延床面積
設置目的	通所介護施設で、食事、入浴などの日常生活上の支援や、生活行為向上のための支援を日帰りで提供する。										m ²
											m ²
											m ²

【建物内訳】

No.	物件番号	名称	建築日	主体構造	屋根構造	耐用年数	地上階	地下階	耐震性	財産区分	延床面積
1	1636	和久生きがいデイサービスセンター	1975(S50)/03/31	鉄筋コンクリート	陸屋根	47	1F		×	行政財産	297.70 m ²
2											m ²
3											m ²
4											m ²
5											m ²
6											m ²
7											m ²
8											m ²
9											m ²
10											m ²
合 計											297.70 m ²

【指定緊急避難場所・指定避難所】

指定緊急 避難場所	地震	津波	高潮	土砂災害	洪水
指定 避難所	指定	収容人員		人	

【施設写真】



【過去5年以内に実施した工事の内容】 (単位:千円)

実施年度	件名	工事費
(No data visible)		

【公共施設の適正配置に関する方向性】

占有面積	前期末面積	前期増減	機能の方向性	
			前期	中期・後期
297.70 m ²	0.00 m ²	△ 297.70 m ²	譲渡	

【運営方法等】

運営方法	指定管理(利用料金制)	指定管理者	下関市社会福祉協議会	指定管理期間	2016(H28)/04/01 ~ 2021(R03)/03/31
------	-------------	-------	------------	--------	-----------------------------------

【利用状況】

区分	H28(2016)年度	H29(2017)年度	H30(2018)年度
開館日数	240	244	244
利用者数	3,388	3,071	3,001
利用者数/日	14.1	12.6	12.3
利用可能コマ数	0	0	0
利用コマ数	0	0	0
利用率			

【歳出情報】 (単位:千円)

区分	H28(2016)年度	H29(2017)年度	H30(2018)年度	
施設の コスト	人件費	0	0	0
	光熱水費等			
	修繕料	0	0	122
	委託料			
	工事請負費			
	使用料及び賃借料			
事業の コスト	その他	1	1	1
	人件費			
	委託料・報償費			
	その他	0	0	0
指定管理料				
歳出計	1	1	123	

【歳入情報】 (単位:千円)

区分	H28(2016)年度	H29(2017)年度	H30(2018)年度
施設使用料・負担金等	0	0	0
貸付料・目的外使用料等	0	0	0
その他収入	0	0	0
歳入計	0	0	0

カルテ番号	0680	利用用途分類	医療保健福祉施設	評価分類	障害者福祉施設
-------	------	--------	----------	------	---------

【施設基本情報】

施設名	旧はまゆう園	所在地	豊北町大字滝部3761-2			所管課	豊北市民生活課	敷地面積	1,272.72 m ²	うち借地面積	0.00 m ²
		地区	豊北	利用圏域	地区	駐車場台数	3台	総延床面積	291.49 m ²	延床面積	291.49 m ²
設置根拠法令		設置条例				複合 関連施設	カルテ番号	施設名	所管課	延床面積	
設置目的	平成23年3月まで、指定管理者制度により、県事業のデイケア事業を実施。障害者自立支援法のサービス体系の見直しにより、法定事業への移行に伴い、施設を普通財産として事業実施法人と市有財産使用賃借契約を平成23年4月に締結。これにより、障害者自立支援法の規定に基づく障害福祉サービス事業を実施する施設となる。										m ²
											m ²
											m ²

【建物内訳】

No.	物件番号	名称	建築日	主体構造	屋根構造	耐用年数	地上階	地下階	耐震性	財産区分	延床面積
1	1649	旧はまゆう園 相談室	1981(S56)/03/01	木造	その他	22	1F		—	普通財産	154.85 m ²
2	1650	旧はまゆう園 心身障害者福祉施設(S59.3増築)	1984(S59)/03/01	木造	その他	22	1F		—	普通財産	136.64 m ²
3											m ²
4											m ²
5											m ²
6											m ²
7											m ²
8											m ²
9											m ²
10											m ²
合 計											291.49 m ²

【指定緊急避難場所・指定避難所】

指定緊急 避難場所	地震	津波	高潮	土砂災害	洪水
指定 避難所	指定	収容人員		人	

【施設写真】



【過去5年以内に実施した工事の内容】 (単位:千円)

実施年度	件名	工事費
(No data visible)		

【公共施設の適正配置に関する方向性】

占有面積	前期末面積	前期増減	機能の方向性	
			前期	中期・後期
291.49 m ²	291.49 m ²	0.00 m ²	→	譲渡

【運営方法等】

運営方法	貸付施設	指定管理者		指定管理期間	~
------	------	-------	--	--------	---

【利用状況】

区分	H28(2016)年度	H29(2017)年度	H30(2018)年度
開館日数	0	0	0
利用者数			
利用者数/日			
利用可能コマ数	0	0	0
利用コマ数	0	0	0
利用率			

【歳出情報】 (単位:千円)

区分	H28(2016)年度	H29(2017)年度	H30(2018)年度
施設の コスト	人件費	0	0
	光熱水費等		
	修繕料	0	0
	委託料		
	工事請負費		
	使用料及び賃借料		
その他	13	13	13
事業の コスト	人件費		
	委託料・報償費		
	その他	0	0
指定管理料			
歳出計	13	13	13

【歳入情報】 (単位:千円)

区分	H28(2016)年度	H29(2017)年度	H30(2018)年度
施設使用料・負担金等	0	0	0
貸付料・目的外使用料等	0	0	0
その他収入	0	0	0
歳入計	0	0	0