

カルテ番号	0751	利用用途分類	学校教育施設	評価分類	幼稚園
-------	------	--------	--------	------	-----

【施設基本情報】

施設名	下関市立第一幼稚園	所在地	貴船町三丁目11-12			所管課	幼児保育課	敷地面積	4,174.00 m ²	うち借地面積	0.00 m ²				
		地区	中東	利用圏域		地区		駐車場台数	0台	総延床面積	909.43 m ²	延床面積	909.43 m ²		
設置根拠法令	学校教育法	設置条例	下関市立学校の設置等に関する条例			複合 関連施設	カルテ番号	施設名		所管課	延床面積				
設置目的	義務教育及びその後の教育の基礎を培うものとして、幼児を保育し、幼児の健やかな成長のために適当な環境を与えて、その心身の発達を助長することを目的として、未就学児を就園させるために必要な施設。											m ²			
															m ²

【建物内訳】

No.	物件番号	名称	建築日	主体構造	屋根構造	耐用年数	地上階	地下階	耐震性	財産区分	延床面積
1	134	下関市立第一幼稚園 園舎	1960(S35)/11/30	鉄筋コンクリート	陸屋根	47	2F		×	行政財産	513.16 m ²
2	135	下関市立第一幼稚園 遊戯室	1960(S35)/11/30	鉄筋コンクリート	陸屋根	47	1F		○	行政財産	185.78 m ²
3	136	下関市立第一幼稚園 教材室	1981(S56)/03/31	鉄骨造	カラー鉄板葺	34	1F		—	行政財産	39.49 m ²
4	137	下関市立第一幼稚園 園舎(玄関・廊下)	1987(S62)/03/30	鉄骨造	陸屋根	34	2F		×	行政財産	121.00 m ²
5	138	下関市立第一幼稚園 園舎(南側バルコニー)	1992(H04)/03/30	鉄筋コンクリート	陸屋根	47	2F		×	行政財産	32.00 m ²
6	139	下関市立第一幼稚園 倉庫	1996(H08)/03/29	鉄筋コンクリート	陸屋根	38	1F		—	行政財産	18.00 m ²
7											m ²
8											m ²
9											m ²
10											m ²
合 計											909.43 m ²

【指定緊急避難場所・指定避難所】

指定緊急 避難場所	地震	津波	高潮	土砂災害	洪水
指定 避難所	指定	収容人員		人	

【施設写真】



【過去5年以内に実施した工事の内容】 (単位:千円)

実施年度	件名	工事費
(No work items listed)		

【公共施設の適正配置に関する方向性】

占有面積	前期末面積	前期増減	機能の方向性	
			前期	中期・後期
920.15 m ²	0.00 m ²	△ 920.15 m ²	譲渡	

【運営方法等】

運営方法	直営(一部委託を含む)	指定管理者		指定管理期間	~
------	-------------	-------	--	--------	---

【利用状況】

区分	H28(2016)年度	H29(2017)年度	H30(2018)年度
開館日数	365	365	365
園児数	35	19	27
学級数	2	2	2
定員	20	20	20

【歳出情報】 (単位:千円)

区分	H28(2016)年度	H29(2017)年度	H30(2018)年度
施設の コスト	人件費	0	0
	光熱水費等	171	215
	修繕料	338	222
	委託料	606	481
	工事請負費	0	0
	使用料及び賃借料	43	30
	その他	130	81
事業の コスト	人件費	32,868	27,684
	委託料・報償費	668	723
	その他	144	105
	指定管理料	0	0
歳出計	34,968	29,541	30,907

【歳入情報】 (単位:千円)

区分	H28(2016)年度	H29(2017)年度	H30(2018)年度
施設使用料・負担金等	4,077	2,556	3,003
貸付料・目的外使用料等	1	1	1
その他収入	0	0	0
歳入計	4,078	2,557	3,004

平成30年度(2018年度)

公共施設カルテ

カルテ番号	0704	利用用途分類	学校教育施設	評価分類	小学校
-------	------	--------	--------	------	-----

【施設基本情報】

施設名	下関市立養治小学校	所在地	本町二丁目6-1			所管課	学校支援課	敷地面積	10,589.00 m ²	うち借地面積	0.00 m ²
		地区	中東	利用圏域		地区		駐車場台数	0台	総延床面積	5,558.24 m ²
設置根拠法令	学校教育法	設置条例	下関市立学校の設置等に関する条例			複合 関連施設	カルテ番号	施設名		所管課	延床面積
設置目的	心身の発達に応じて、義務教育として行われる普通教育のうち基礎的なものを施すため、学齢児童を就学させるに必要な施設。						0704	下関市立養治小学校	学校支援課	5,490.23 m ²	
							1079	養治児童クラブ	子育て政策課	68.01 m ²	
											m ²

【建物内訳】

No.	物件番号	名称	建築日	主体構造	屋根構造	耐用年数	地上階	地下階	耐震性	財産区分	延床面積
1	1746	下関市立養治小学校 第1校舎	1955(S30)/04/01	鉄筋コンクリート	陸屋根	47	3F		○	行政財産	954.30 m ²
2	1747	下関市立養治小学校 第2校舎	1959(S34)/04/01	鉄筋コンクリート	陸屋根	47	3F		○	行政財産	1,159.32 m ²
3	1748	下関市立養治小学校 第3校舎	1960(S35)/04/01	鉄筋コンクリート	陸屋根	47	3F		○	行政財産	1,006.96 m ²
4	1751	下関市立養治小学校 第4校舎	1964(S39)/06/15	鉄筋コンクリート	陸屋根	47	3F		○	行政財産	999.80 m ²
5	1752	下関市立養治小学校 便所	1964(S39)/06/15	鉄筋コンクリート	陸屋根	38	3F		○	行政財産	120.63 m ²
6	1755	下関市立養治小学校 屋内運動場	1981(S56)/03/10	鉄骨造	カラー鉄板葺	34	2F		○	行政財産	820.08 m ²
7	1759	下関市立養治小学校 第5校舎(階段室)	1989(H01)/03/31	鉄筋コンクリート	陸屋根	47	3F		○	行政財産	136.00 m ²
8	1760	下関市立養治小学校 職員便所	1991(H03)/03/30	鉄筋コンクリート	陸屋根	38	2F		○	行政財産	50.64 m ²
9	1764	下関市立養治小学校 配膳室	2001(H13)/09/10	鉄骨造	カラー鉄板葺	31	1F		○	行政財産	59.80 m ²
10	99999	ほか10棟の合計									250.71 m ²
合 計											5,558.24 m ²

【運営方法等】

運営方法	直営(一部委託を含む)	指定管理者		指定管理期間	~
------	-------------	-------	--	--------	---

【利用状況】

区分	H28(2016)年度	H29(2017)年度	H30(2018)年度
開館日数	365	365	365
児童数	125	125	118
学級数	8	8	8
定員			

【歳入情報】

区分	H28(2016)年度	H29(2017)年度	H30(2018)年度
施設使用料・負担金等	0	0	0
貸付料・目的外使用料等	0	0	12
その他収入	0	0	0
歳入計	0	0	12

【歳出情報】

区分	H28(2016)年度	H29(2017)年度	H30(2018)年度
人件費	1,965	1,965	1,981
光熱水費等			2,684
修繕料			487
委託料			905
工事請負費	1,992	2,264	583
使用料及び賃借料			416
その他	4,105	4,866	402
事業の歳出			
人件費			
委託料・報償費			
その他	1,414	1,202	1,255
指定管理料			
歳出計	9,476	10,297	8,713

【指定緊急避難場所・指定避難所】

指定緊急 避難場所	地震	津波	高潮	土砂災害	洪水
	○	○	○	×	○
指定 避難所	指定 収容人員				
	○	273人			

【施設写真】



【過去5年以内に実施した工事の内容】 (単位:千円)

実施年度	件名	工事費
(No work items reported)		

【公共施設の適正配置に関する方向性】

占有面積	前期末面積	前期増減	機能の方向性	
			前期	中期・後期
5,583.72 m ²	5,490.23 m ²	△ 93.49 m ²	→(台帳整理)	→

カルテ番号	0705	利用用途分類	学校教育施設	評価分類	小学校
-------	------	--------	--------	------	-----

【施設基本情報】

施設名	下関市立文関小学校	所在地	上田中町一丁目14-1			所管課	学校支援課	敷地面積	18,679.00 m ²	うち借地面積	0.00 m ²
		地区	中東	利用圏域		地区		駐車場台数	0台	総延床面積	7,964.22 m ²
設置根拠法令	学校教育法	設置条例	下関市立学校の設置等に関する条例			複合 関連施設	カルテ番号	施設名		所管課	延床面積
設置目的	心身の発達に応じて、義務教育として行われる普通教育のうち基礎的なものを施すため、学齢児童を就学させるに必要な施設。						0705	下関市立文関小学校		学校支援課	7,766.00 m ²
							1062	文関児童クラブ		子育て政策課	198.22 m ²
											m ²

【建物内訳】

No.	物件番号	名称	建築日	主体構造	屋根構造	耐用年数	地上階	地下階	耐震性	財産区分	延床面積
1	1765	下関市立文関小学校 体育倉庫	1932(S07)/04/01	木造	瓦葺	15	1F		—	行政財産	81.61 m ²
2	1766	下関市立文関小学校 第1校舎	1950(S25)/04/01	鉄筋コンクリート	陸屋根	47	3F		○	行政財産	1,337.64 m ²
3	1767	下関市立文関小学校 第2校舎	1951(S26)/04/01	鉄筋コンクリート	陸屋根	47	3F		○	行政財産	1,238.40 m ²
4	1768	下関市立文関小学校 第3校舎	1952(S27)/04/01	鉄筋コンクリート	陸屋根	47	3F		○	行政財産	627.80 m ²
5	1769	下関市立文関小学校 第6校舎	1952(S27)/04/01	鉄筋コンクリート	陸屋根	47	3F		○	行政財産	2,199.40 m ²
6	1770	下関市立文関小学校 第4校舎	1953(S28)/04/01	鉄筋コンクリート	陸屋根	47	2F		○	行政財産	730.50 m ²
7	1771	下関市立文関小学校 第7校舎	1956(S31)/04/01	鉄筋コンクリート	陸屋根	47	3F		○	行政財産	297.36 m ²
8	1773	下関市立文関小学校 第5校舎	1958(S33)/04/01	鉄筋コンクリート	陸屋根	47	3F		○	行政財産	276.75 m ²
9	1777	下関市立文関小学校 屋内運動場	1981(S56)/03/20	鉄骨造	カラー鉄板葺	34	2F		○	行政財産	960.10 m ²
10	99999	ほか12棟の合計									214.66 m ²
合 計											7,964.22 m ²

【指定緊急避難場所・指定避難所】

指定緊急 避難場所	地震	津波	高潮	土砂災害	洪水
	○	○	○	×	○
指定 避難所	指定	収容人員			
	○	322人			

【施設写真】



【過去5年以内に実施した工事の内容】 (単位:千円)

実施年度	件名	工事費
(No work items listed)		

【公共施設の適正配置に関する方向性】

占有面積	前期末面積	前期増減	機能の方向性	
			前期	中期・後期
8,157.94 m ²	7,865.11 m ²	△ 292.83 m ²	→(台帳整理)	→

【運営方法等】

運営方法	直営(一部委託を含む)	指定管理者		指定管理期間	~
------	-------------	-------	--	--------	---

【利用状況】

区分	H28(2016)年度	H29(2017)年度	H30(2018)年度
開館日数	365	365	365
児童数	509	527	526
学級数	22	22	22
定員			

【歳入情報】

区分	H28(2016)年度	H29(2017)年度	H30(2018)年度
施設使用料・負担金等	0	0	0
貸付料・目的外使用料等	0	0	0
その他収入	0	0	0
歳入計	0	0	0

【歳出情報】

区分	H28(2016)年度	H29(2017)年度	H30(2018)年度
人件費	9,825	7,215	7,186
光熱水費等			7,492
修繕料			1,851
委託料			2,187
工事請負費	1,675	1,262	373
使用料及び賃借料			486
その他	7,828	15,322	534
事業の コスト			
人件費			
委託料・報償費			
その他	2,232	2,282	2,213
指定管理料			
歳出計	21,560	26,081	22,322

カルテ番号	0706	利用用途分類	学校教育施設	評価分類	小学校
-------	------	--------	--------	------	-----

【施設基本情報】

施設名	下関市立名池小学校	所在地	名池町10-1			所管課	学校支援課	敷地面積	15,920.00 m ²	うち借地面積	0.00 m ²
		地区	中東	利用圏域		地区		駐車場台数	0台	総延床面積	4,804.41 m ²
設置根拠法令	学校教育法	設置条例	下関市立学校の設置等に関する条例			複合 関連施設	カルテ番号	施設名		所管課	延床面積
設置目的	心身の発達に応じて、義務教育として行われる普通教育のうち基礎的なものを施すため、学齢児童を就学させるに必要な施設。						0706	下関市立名池小学校		学校支援課	4,736.35 m ²
							1082	名池児童クラブ		子育て政策課	68.06 m ²
											m ²

【建物内訳】

No.	物件番号	名称	建築日	主体構造	屋根構造	耐用年数	地上階	地下階	耐震性	財産区分	延床面積
1	1786	下関市立名池小学校 第1校舎	1951(S26)/04/01	鉄筋コンクリート	陸屋根	47	3F		○	行政財産	1,624.18 m ²
2	1787	下関市立名池小学校 第2校舎	1956(S31)/04/01	鉄筋コンクリート	陸屋根	47	3F		○	行政財産	277.94 m ²
3	1788	下関市立名池小学校 第1体育倉庫	1959(S34)/04/01	補強コンクリート	その他	34	1F		-	行政財産	52.31 m ²
4	1789	下関市立名池小学校 第4校舎	1960(S35)/04/01	鉄骨造	カラー鉄板葺	34	2F		○	行政財産	607.49 m ²
5	1792	下関市立名池小学校 便所	1969(S44)/03/31	補強コンクリート	陸屋根	34	1F		-	行政財産	36.00 m ²
6	1793	下関市立名池小学校 屋内運動場	1973(S48)/11/30	鉄骨造	カラー鉄板葺	34	2F		○	行政財産	794.82 m ²
7	1795	下関市立名池小学校 第3校舎	1981(S56)/01/31	鉄筋コンクリート	陸屋根	47	2F		○	行政財産	1,030.78 m ²
8	1796	下関市立名池小学校 給食室	1982(S57)/03/31	鉄骨造	カラー鉄板葺	31	1F		-	行政財産	205.50 m ²
9	1799	下関市立名池小学校 屋内運動場増築分	1995(H07)/03/31	鉄骨造	カラー鉄板葺	34	2F		○	行政財産	84.00 m ²
10	99999	ほか7棟の合計									91.39 m ²
合 計											4,804.41 m ²

【指定緊急避難場所・指定避難所】

指定緊急 避難場所	地震	津波	高潮	土砂災害	洪水
	○	○	○	×	○
指定 避難所	指定 収容人員				
	○			295人	

【施設写真】



【過去5年以内に実施した工事の内容】 (単位:千円)

実施年度	件名	工事費
(No data visible)		

【公共施設の適正配置に関する方向性】

占有面積	前期末面積	前期増減	機能の方向性	
			前期	中期・後期
4,885.00 m ²	4,736.35 m ²	△ 148.65 m ²	→(台帳整理)	→

【運営方法等】

運営方法	直営(一部委託を含む)	指定管理者		指定管理期間	~
------	-------------	-------	--	--------	---

【利用状況】

区分	H28(2016)年度	H29(2017)年度	H30(2018)年度
開館日数	365	365	365
児童数	181	179	190
学級数	8	8	12
定員			

【歳入情報】

区分	H28(2016)年度	H29(2017)年度	H30(2018)年度
施設使用料・負担金等	0	0	0
貸付料・目的外使用料等	0	0	7
その他収入	0	0	0
歳入計	0	0	7

【歳出情報】

区分	H28(2016)年度	H29(2017)年度	H30(2018)年度
人件費	1,965	1,965	1,981
光熱水費等			5,015
修繕料			2,350
委託料			749
工事請負費	1,466	1,183	1,364
使用料及び賃借料			537
その他	6,307	8,721	582
事業の コスト			
人件費			
委託料・報償費			
その他	1,719	1,483	1,669
指定管理料			
歳出計	11,457	13,352	14,247

カルテ番号	0707	利用用途分類	学校教育施設	評価分類	小学校
-------	------	--------	--------	------	-----

【施設基本情報】

施設名	下関市立王江小学校	所在地	入江町9-1			所管課	学校支援課	敷地面積	14,454.00 m ²	うち借地面積	0.00 m ²
		地区	中東	利用圏域	地区	駐車場台数	0台	総延床面積	4,545.74 m ²	延床面積	4,478.13 m ²
設置根拠法令	学校教育法	設置条例	下関市立学校の設置等に関する条例			複合 関連施設	カルテ番号	施設名		所管課	延床面積
設置目的	心身の発達に応じて、義務教育として行われる普通教育のうち基礎的なものを施すため、学齢児童を就学させるに必要な施設。						0707	下関市立王江小学校	学校支援課	4,478.13 m ²	
							1063	王江児童クラブ	子育て政策課	67.61 m ²	
m ²											


【建物内訳】

No.	物件番号	名称	建築日	主体構造	屋根構造	耐用年数	地上階	地下階	耐震性	財産区分	延床面積
1	1802	下関市立王江小学校 第1校舎	1937(S12)/04/01	鉄筋コンクリート	陸屋根	47	3F		×	行政財産	1,188.71 m ²
2	1803	下関市立王江小学校 第2校舎	1937(S12)/04/01	鉄筋コンクリート	陸屋根	47	3F		×	行政財産	1,247.49 m ²
3	1804	下関市立王江小学校 第3校舎	1937(S12)/04/01	鉄筋コンクリート	陸屋根	47	3F		×	行政財産	1,046.63 m ²
4	1805	下関市立王江小学校 階段室	1965(S40)/03/31	鉄筋コンクリート	陸屋根	47	1F		○	行政財産	53.20 m ²
5	1806	下関市立王江小学校 屋内運動場	1965(S40)/03/31	鉄骨造	カラー鉄板葺	34	2F		○	行政財産	728.79 m ²
6	1807	下関市立王江小学校 体育倉庫	1973(S48)/10/15	補強コンクリート	カラー鉄板葺	34	1F		—	行政財産	40.50 m ²
7	1809	下関市立王江小学校 便所	1982(S57)/03/31	補強コンクリート	陸屋根	34	1F		—	行政財産	17.62 m ²
8	1811	下関市立王江小学校 給食室	1983(S58)/11/01	鉄骨造	その他	31	1F		○	行政財産	150.80 m ²
9	1814	下関市立王江小学校 第2倉庫	2001(H13)/03/26	鉄筋コンクリート	陸屋根	38	1F		○	行政財産	41.09 m ²
10	99999	ほか4棟の合計									30.91 m ²
合 計											4,545.74 m ²

【指定緊急避難場所・指定避難所】

指定緊急 避難場所	地震	津波	高潮	土砂災害	洪水
	○	○	○	×	○
指定 避難所	指定	収容人員			
	○	243人			

【施設写真】



【過去5年以内に実施した工事の内容】 (単位:千円)

実施年度	件名	工事費
(No work items listed)		

【公共施設の適正配置に関する方向性】

占有面積	前期末面積	前期増減	機能の方向性	
			前期	中期・後期
4,575.59 m ²	0.00 m ²	△ 4,575.59 m ²	集約化	

【運営方法等】

運営方法	直営(一部委託を含む)	指定管理者		指定管理期間	~
------	-------------	-------	--	--------	---

【利用状況】

区分	H28(2016)年度	H29(2017)年度	H30(2018)年度
開館日数	365	365	365
児童数	96	101	94
学級数	8	8	8
定員			

【歳出情報】

(単位:千円)

区分	H28(2016)年度	H29(2017)年度	H30(2018)年度
施設の コスト	人件費	0	1,965
	光熱水費等		3,480
	修繕料		4,955
	委託料		1,235
	工事請負費	2,490	2,365
	使用料及び賃借料		543
	その他	4,761	5,525
事業の コスト	人件費		
	委託料・報償費		
	その他	1,354	1,506
指定管理料			
歳出計	8,605	11,361	14,478

【歳入情報】

(単位:千円)

区分	H28(2016)年度	H29(2017)年度	H30(2018)年度
施設使用料・負担金等	0	0	0
貸付料・目的外使用料等	0	0	1
その他収入	0	0	0
歳入計	0	0	1

カルテ番号	0737	利用用途分類	学校教育施設	評価分類	中学校
-------	------	--------	--------	------	-----

【施設基本情報】

施設名	下関市立日新中学校	所在地	上田中町一丁目15-1			所管課	学校支援課	敷地面積	33,695.00 m ²	うち借地面積	0.00 m ²
		地区	中東	利用圏域		地区		駐車場台数	0台	総延床面積	7,968.54 m ²
設置根拠法令	学校教育法	設置条例	下関市立学校の設置等に関する条例			複合 関連施設	カルテ番号	施設名		所管課	延床面積
設置目的	小学校における教育の基礎の上に、心身の発達に応じて、義務教育として行われる普通教育を施すことを目的として、学齢生徒を就学させるために必要な施設。										m ²
											m ²
											m ²

【建物内訳】

No.	物件番号	名称	建築日	主体構造	屋根構造	耐用年数	地上階	地下階	耐震性	財産区分	延床面積
1	2242	下関市立日新中学校 屋内運動場	1961(S36)/03/31	鉄筋コンクリート	その他	47	2F		○	行政財産	812.12 m ²
2	2243	下関市立日新中学校 第1校舎	1962(S37)/07/26	鉄筋コンクリート	陸屋根	47	3F		○	行政財産	932.56 m ²
3	2245	下関市立日新中学校 第2校舎	1970(S45)/03/31	鉄筋コンクリート	陸屋根	47	3F		○	行政財産	1,223.65 m ²
4	2246	下関市立日新中学校 第3校舎	1971(S46)/03/31	鉄筋コンクリート	陸屋根	47	3F		○	行政財産	1,181.99 m ²
5	2247	下関市立日新中学校 第4校舎	1972(S47)/03/31	鉄筋コンクリート	陸屋根	47	3F		○	行政財産	681.27 m ²
6	2248	下関市立日新中学校 第5校舎	1973(S48)/03/31	鉄筋コンクリート	陸屋根	47	2F		○	行政財産	995.94 m ²
7	2249	下関市立日新中学校 第6校舎	1975(S50)/03/31	鉄筋コンクリート	陸屋根	47	2F		○	行政財産	731.56 m ²
8	2250	下関市立日新中学校 第7校舎	1978(S53)/02/28	鉄筋コンクリート	陸屋根	47	2F		○	行政財産	351.88 m ²
9	2256	下関市立日新中学校 柔剣道場	1984(S59)/02/10	鉄筋コンクリート	カラー鉄板葺	47	1F		○	行政財産	391.20 m ²
10	99999	ほか9棟の合計									666.37 m ²
合 計											7,968.54 m ²

【指定緊急避難場所・指定避難所】

指定緊急 避難場所	地震	津波	高潮	土砂災害	洪水
	○	○	○	×	○
指定 避難所	指定	収容人員			
	○	270人			

【施設写真】



【過去5年以内に実施した工事の内容】 (単位:千円)

実施年度	件名	工事費
(No data visible)		

【公共施設の適正配置に関する方向性】

占有面積	前期末面積	前期増減	機能の方向性	
			前期	中期・後期
8,105.14 m ²	7,968.54 m ²	△ 136.60 m ²	→(台帳整理)	→

【運営方法等】

運営方法	直営(一部委託を含む)	指定管理者		指定管理期間	~
------	-------------	-------	--	--------	---

【利用状況】

区分	H28(2016)年度	H29(2017)年度	H30(2018)年度
開館日数	365	365	365
生徒数	311	278	276
学級数	12	11	11
定員			

【歳出情報】 (単位:千円)

区分	H28(2016)年度	H29(2017)年度	H30(2018)年度	
施設の コスト	人件費	3,930	7,215	7,186
	光熱水費等			3,247
	修繕料			804
	委託料			936
	工事請負費	2,449	5,662	2,890
	使用料及び賃借料			626
	その他	6,478	5,711	561
事業の コスト	人件費			
	委託料・報償費			
	その他	2,804	2,473	2,116
指定管理料				
歳出計	15,661	21,061	18,366	

【歳入情報】 (単位:千円)

区分	H28(2016)年度	H29(2017)年度	H30(2018)年度
施設使用料・負担金等	0	0	0
貸付料・目的外使用料等	0	0	7
その他収入	0	0	0
歳入計	0	0	7

カルテ番号	0740	利用用途分類	学校教育施設	評価分類	中学校
-------	------	--------	--------	------	-----

【施設基本情報】

施設名	下関市立名陵中学校	所在地	丸山町一丁目13-3			所管課	学校支援課	敷地面積	16,391.00 m ²	うち借地面積	0.00 m ²
		地区	中東	利用圏域		地区		駐車場台数	0台	総延床面積	6,308.51 m ²
設置根拠法令	学校教育法	設置条例	下関市立学校の設置等に関する条例			複合 関連施設	カルテ番号	施設名		所管課	延床面積
設置目的	小学校における教育の基礎の上に、心身の発達に応じて、義務教育として行われる普通教育を施すことを目的として、学齢生徒を就学させるために必要な施設。										m ²
											m ²
											m ²

【建物内訳】

No.	物件番号	名称	建築日	主体構造	屋根構造	耐用年数	地上階	地下階	耐震性	財産区分	延床面積
1	2302	下関市立名陵中学校 第2校舎	1956(S31)/09/18	鉄筋コンクリート	陸屋根	47	1F		○	行政財産	296.14 m ²
2	2303	下関市立名陵中学校 屋内運動場	1960(S35)/04/01	鉄筋コンクリート	カラー鉄板葺	47	2F		○	行政財産	755.58 m ²
3	2304	下関市立名陵中学校 第1校舎	1961(S36)/12/18	鉄筋コンクリート	陸屋根	47	3F		○	行政財産	946.54 m ²
4	2306	下関市立名陵中学校 第3校舎	1972(S47)/03/31	鉄筋コンクリート	陸屋根	47	3F		○	行政財産	860.46 m ²
5	2308	下関市立名陵中学校 第4校舎	1973(S48)/03/31	鉄筋コンクリート	陸屋根	47	3F		○	行政財産	1,090.88 m ²
6	2311	下関市立名陵中学校 第5校舎	1976(S51)/03/31	鉄筋コンクリート	陸屋根	47	4F		○	行政財産	1,063.88 m ²
7	2312	下関市立名陵中学校 第1クラブ室	1977(S52)/03/31	補強コンクリート	カラー鉄板葺	38	1F		-	行政財産	55.77 m ²
8	2313	下関市立名陵中学校 第6校舎	1978(S53)/03/30	鉄筋コンクリート	陸屋根	47	4F		○	行政財産	684.00 m ²
9	2316	下関市立名陵中学校 柔剣道場	1985(S60)/03/31	鉄筋コンクリート	カラー鉄板葺	47	1F		○	行政財産	391.20 m ²
10	99999	ほか7棟の合計									164.06 m ²
合 計											6,308.51 m ²

【指定緊急避難場所・指定避難所】

指定緊急 避難場所	地震	津波	高潮	土砂災害	洪水
	○	○	○	○	○
指定 避難所	指定	収容人員			
	○	252人			

【施設写真】



【過去5年以内に実施した工事の内容】 (単位:千円)

実施年度	件名	工事費
(No work items listed)		

【公共施設の適正配置に関する方向性】

占有面積	前期末面積	前期増減	機能の方向性	
			前期	中期・後期
6,377.65 m ²	6,308.51 m ²	△ 69.14 m ²	→(台帳整理)	→

【運営方法等】

運営方法	直営(一部委託を含む)	指定管理者		指定管理期間	~
------	-------------	-------	--	--------	---

【利用状況】

区分	H28(2016)年度	H29(2017)年度	H30(2018)年度
開館日数	365	365	365
生徒数	128	130	121
学級数	8	9	8
定員			

【歳出情報】 (単位:千円)

区分	H28(2016)年度	H29(2017)年度	H30(2018)年度	
施設の コスト	人件費	3,930	7,215	7,186
	光熱水費等			3,301
	修繕料			934
	委託料			927
	工事請負費	3,023	1,700	1,985
	使用料及び賃借料			503
その他	4,722	4,837	652	
事業の コスト	人件費			
	委託料・報償費			
	その他	2,147	2,040	1,726
指定管理料				
歳出計	13,822	15,792	17,214	

【歳入情報】 (単位:千円)

区分	H28(2016)年度	H29(2017)年度	H30(2018)年度
施設使用料・負担金等	0	0	0
貸付料・目的外使用料等	0	0	0
その他収入	0	0	0
歳入計	0	0	0

カルテ番号	0753	利用用途分類	学校教育施設	評価分類	幼稚園
-------	------	--------	--------	------	-----

【施設基本情報】

施設名	旧下関市立第三幼稚園	所在地	長崎本町6-35			所管課	幼児保育課	敷地面積	6,327.00 m ²	うち借地面積	0.00 m ²
		地区	西部	利用圏域	地区	駐車場台数	0台	総延床面積	1,148.96 m ²	延床面積	1,148.96 m ²
設置根拠法令		設置条例				複合 関連施設	カルテ番号	施設名		所管課	延床面積
設置目的	平成27年3月に下関市立第三幼稚園を廃止し、以後は日常生活及び社会生活を総合的に支援するための法律第36条第1項に規程するサービス事業所として、社会福祉法人に有償で貸し付けている。										m ²
											m ²
											m ²

【建物内訳】

No.	物件番号	名称	建築日	主体構造	屋根構造	耐用年数	地上階	地下階	耐震性	財産区分	延床面積
1	140	旧下関市立第三幼稚園 園舎	1974(S49)/10/15	鉄筋コンクリート	陸屋根	47	2F		×	普通財産	1,132.89 m ²
2	141	旧下関市立第三幼稚園 体育倉庫	1977(S52)/12/01	補強コンクリート	カラー鉄板葺	34	1F		—	普通財産	16.07 m ²
3											m ²
4											m ²
5											m ²
6											m ²
7											m ²
8											m ²
9											m ²
10											m ²
合 計											1,148.96 m ²

【指定緊急避難場所・指定避難所】

指定緊急 避難場所	地震	津波	高潮	土砂災害	洪水
指定 避難所	指定	収容人員		人	

【施設写真】



【運営方法等】

運営方法	直営(一部委託を含む)	指定管理者		指定管理期間	~
------	-------------	-------	--	--------	---

【利用状況】

区分	H28(2016)年度	H29(2017)年度	H30(2018)年度
開館日数	0	0	
園児数	0	0	
学級数	0	0	
定員			

【歳出情報】

(単位:千円)

区分	H28(2016)年度	H29(2017)年度	H30(2018)年度
施設の コスト	人件費	0	0
	光熱水費等	0	0
	修繕料	0	0
	委託料	270	302
	工事請負費	0	0
	使用料及び賃借料	0	0
事業の コスト	その他	0	0
	人件費	0	0
	委託料・報償費	0	0
	その他	0	0
指定管理料	0	0	0
歳出計	270	302	493

【歳入情報】

(単位:千円)

区分	H28(2016)年度	H29(2017)年度	H30(2018)年度
施設使用料・負担金等	0	0	0
貸付料・目的外使用料等	911	1,625	1,625
その他収入	0	0	0
歳入計	911	1,625	1,625

【過去5年以内に実施した工事の内容】 (単位:千円)

実施年度	件名	工事費
(No data visible)		

【公共施設の適正配置に関する方向性】

占有面積	前期末面積	前期増減	機能の方向性	
			前期	中期・後期
1,148.96 m ²	1,148.96 m ²	0.00 m ²	集約化済	廃止

平成30年度(2018年度)

公共施設カルテ

カルテ番号	0708	利用用途分類	学校教育施設	評価分類	小学校
-------	------	--------	--------	------	-----

【施設基本情報】

施設名	下関市立関西小学校	所在地	関西町12-1			所管課	学校支援課	敷地面積	20,947.00 m ²	うち借地面積	0.00 m ²
		地区	西部	利用圏域		地区		駐車場台数	0台	総延床面積	6,080.50 m ²
設置根拠法令	学校教育法	設置条例	下関市立学校の設置等に関する条例			複合 関連施設	カルテ番号	施設名		所管課	延床面積
設置目的	心身の発達に応じて、義務教育として行われる普通教育のうち基礎的なものを施すため、学齢児童を就学させるに必要な施設。						0708	下関市立関西小学校		学校支援課	5,992.53 m ²
							1064	関西児童クラブ		子育て政策課	87.97 m ²
											m ²

【建物内訳】

No.	物件番号	名称	建築日	主体構造	屋根構造	耐用年数	地上階	地下階	耐震性	財産区分	延床面積
1	1816	下関市立関西小学校 第1校舎	1972(S47)/03/31	鉄筋コンクリート	陸屋根	47	4F		○	行政財産	1,270.73 m ²
2	1817	下関市立関西小学校 第2校舎	1973(S48)/03/31	鉄筋コンクリート	陸屋根	47	4F		○	行政財産	1,748.50 m ²
3	1818	下関市立関西小学校 第3校舎	1974(S49)/06/17	鉄筋コンクリート	陸屋根	47	3F		○	行政財産	1,218.02 m ²
4	1819	下関市立関西小学校 第5校舎	1977(S52)/02/28	鉄筋コンクリート	陸屋根	47	1F		○	行政財産	429.97 m ²
5	1820	下関市立関西小学校 プール付属室	1977(S52)/07/05	補強コンクリート	カラー鉄板葺	34	1F		—	行政財産	74.85 m ²
6	1821	下関市立関西小学校 第1体育倉庫	1978(S53)/01/20	補強コンクリート	カラー鉄板葺	34	1F		—	行政財産	58.65 m ²
7	1822	下関市立関西小学校 給食室	1978(S53)/12/28	鉄骨造	カラー鉄板葺	31	1F		—	行政財産	243.75 m ²
8	1823	下関市立関西小学校 屋内運動場	1980(S55)/03/31	鉄骨造	カラー鉄板葺	34	2F		○	行政財産	965.23 m ²
9	1824	下関市立関西小学校 第2体育倉庫	1981(S56)/01/24	鉄骨造	カラー鉄板葺	31	1F		—	行政財産	35.40 m ²
10	99999	ほか3棟の合計									35.40 m ²
合 計											6,080.50 m ²

【指定緊急避難場所・指定避難所】

指定緊急 避難場所	地震	津波	高潮	土砂災害	洪水
	○	○	○	×	○
指定 避難所	指定	収容人員			
	○	321人			

【施設写真】



【過去5年以内に実施した工事の内容】 (単位:千円)

実施年度	件名	工事費
(No work items listed)		

【公共施設の適正配置に関する方向性】

占有面積	前期末面積	前期増減	機能の方向性	
			前期	中期・後期
6,215.51 m ²	0.00 m ²	△ 6,215.51 m ²	集約化	

【運営方法等】

運営方法	直営(一部委託を含む)	指定管理者		指定管理期間	~
------	-------------	-------	--	--------	---

【利用状況】

区分	H28(2016)年度	H29(2017)年度	H30(2018)年度
開館日数	365	365	365
児童数	91	79	71
学級数	7	7	8
定員			

【歳出情報】

(単位:千円)

区分	H28(2016)年度	H29(2017)年度	H30(2018)年度	
施設の コスト	人件費	1,965	1,965	1,981
	光熱水費等			4,502
	修繕料			1,094
	委託料			767
	工事請負費	4,918	3,005	1,639
	使用料及び賃借料			344
	その他	5,230	6,582	403
事業の コスト	人件費			
	委託料・報償費			
	その他	1,505	1,352	1,139
指定管理料				
歳出計	13,618	12,904	11,869	

【歳入情報】

(単位:千円)

区分	H28(2016)年度	H29(2017)年度	H30(2018)年度
施設使用料・負担金等	0	0	0
貸付料・目的外使用料等	0	0	6
その他収入	0	0	0
歳入計	0	0	6

平成30年度(2018年度)

公共施設カルテ

カルテ番号	0709	利用用途分類	学校教育施設	評価分類	小学校
-------	------	--------	--------	------	-----

【施設基本情報】

施設名	下関市立桜山小学校	所在地	上新地町二丁目5-10			所管課	学校支援課	敷地面積	11,647.00 m ²	うち借地面積	0.00 m ²
		地区	西部	利用圏域		地区		駐車場台数	0台	総延床面積	5,899.94 m ²
設置根拠法令	学校教育法	設置条例	下関市立学校の設置等に関する条例			複合 関連施設	カルテ番号	施設名		所管課	延床面積
設置目的	心身の発達に応じて、義務教育として行われる普通教育のうち基礎的なものを施すため、学齢児童を就学させるに必要な施設。						0709	下関市立桜山小学校	学校支援課	5,835.14 m ²	
							1065	桜山児童クラブ	子育て政策課	64.80 m ²	
											m ²

【建物内訳】

No.	物件番号	名称	建築日	主体構造	屋根構造	耐用年数	地上階	地下階	耐震性	財産区分	延床面積
1	1827	下関市立桜山小学校 第1校舎	1965(S40)/06/14	鉄筋コンクリート	陸屋根	47	4F		○	行政財産	1,065.05 m ²
2	1828	下関市立桜山小学校 第2校舎	1966(S41)/11/14	鉄筋コンクリート	陸屋根	47	4F		○	行政財産	1,375.96 m ²
3	1830	下関市立桜山小学校 第3校舎	1974(S49)/06/05	鉄筋コンクリート	陸屋根	47	4F		○	行政財産	1,437.49 m ²
4	1831	下関市立桜山小学校 第4校舎	1974(S49)/11/01	鉄筋コンクリート	陸屋根	47	4F		○	行政財産	958.75 m ²
5	1832	下関市立桜山小学校 体育倉庫	1978(S53)/01/10	鉄骨造	カラー鉄板葺	31	1F		-	行政財産	32.40 m ²
6	1833	下関市立桜山小学校 屋内運動場	1979(S54)/03/31	鉄骨造	カラー鉄板葺	34	2F		○	行政財産	776.17 m ²
7	1834	下関市立桜山小学校 廊下	1979(S54)/03/31	鉄骨造	カラー鉄板葺	34	1F		-	行政財産	117.00 m ²
8	1835	下関市立桜山小学校 プール付属室	1979(S54)/03/31	補強コンクリート	その他	34	1F		-	行政財産	53.60 m ²
9	1837	下関市立桜山小学校 配膳室	2003(H15)/12/25	鉄骨造	カラー鉄板葺	31	1F		○	行政財産	63.00 m ²
10	99999	ほか2棟の合計									20.52 m ²
合 計											5,899.94 m ²

【運営方法等】

運営方法	直営(一部委託を含む)	指定管理者		指定管理期間	~
------	-------------	-------	--	--------	---

【利用状況】

区分	H28(2016)年度	H29(2017)年度	H30(2018)年度
開館日数	365	365	365
児童数	198	220	222
学級数	10	11	11
定員			

【歳入情報】

区分	H28(2016)年度	H29(2017)年度	H30(2018)年度
施設使用料・負担金等	0	0	0
貸付料・目的外使用料等	0	0	3
その他収入	0	0	0
歳入計	0	0	3

【歳出情報】

区分	H28(2016)年度	H29(2017)年度	H30(2018)年度
人件費	1,965	1,965	1,981
光熱水費等			2,594
修繕料			2,673
委託料			807
工事請負費	981	289	373
使用料及び賃借料			409
その他	4,197	4,661	475
人件費			
委託料・報償費			
その他	1,703	1,590	1,479
指定管理料			
歳出計	8,846	8,505	10,791

【指定緊急避難場所・指定避難所】

指定緊急 避難場所	地震	津波	高潮	土砂災害	洪水
	○	○	○	×	○
指定 避難所	指定	収容人員			
	○	261人			

【施設写真】



【過去5年以内に実施した工事の内容】 (単位:千円)

実施年度	件名	工事費
(No work items reported)		

【公共施設の適正配置に関する方向性】

占有面積	前期末面積	前期増減	機能の方向性	
			前期	中期・後期
5,904.01 m ²	5,835.14 m ²	△ 68.87 m ²	→(台帳整理)	→

カルテ番号	0712	利用用途分類	学校教育施設	評価分類	小学校
-------	------	--------	--------	------	-----

【施設基本情報】

施設名	旧下関市立神田小学校	所在地	西神田町5-1			所管課	学校支援課	敷地面積	18,034.00 m ²	うち借地面積	0.00 m ²
		地区	西部	利用圏域		地区		駐車場台数	0台	総延床面積	6,195.32 m ²
設置根拠法令	学校教育法	設置条例	下関市立学校の設置等に関する条例			複合 関連施設	カルテ番号	施設名		所管課	延床面積
設置目的	心身の発達に応じて、義務教育として行われる普通教育のうち基礎的なものを施すため、学齢児童を就学させるに必要な施設。										m ²
											m ²
											m ²

【建物内訳】

No.	物件番号	名称	建築日	主体構造	屋根構造	耐用年数	地上階	地下階	耐震性	財産区分	延床面積
1	1872	下関市立神田小学校 第2校舎	1955(S30)/04/01	鉄筋コンクリート	陸屋根	47	3F		×	行政財産	1,022.82 m ²
2	1873	下関市立神田小学校 第1便所	1955(S30)/04/01	鉄筋コンクリート	陸屋根	38	3F		—	行政財産	105.67 m ²
3	1874	下関市立神田小学校 第3校舎	1956(S31)/04/01	鉄筋コンクリート	陸屋根	47	3F		×	行政財産	1,192.82 m ²
4	1875	下関市立神田小学校 第1校舎	1958(S33)/04/01	鉄筋コンクリート	陸屋根	47	3F		×	行政財産	972.32 m ²
5	1876	下関市立神田小学校 第2便所	1958(S33)/04/01	鉄筋コンクリート	陸屋根	38	3F		—	行政財産	107.94 m ²
6	1877	下関市立神田小学校 第5校舎	1959(S34)/04/01	鉄筋コンクリート	陸屋根	47	3F		×	行政財産	1,189.03 m ²
7	1878	下関市立神田小学校 第4校舎	1965(S40)/03/31	鉄筋コンクリート	陸屋根	47	3F		×	行政財産	493.47 m ²
8	1881	下関市立神田小学校 屋内運動場	1980(S55)/03/31	鉄骨造	カラー鉄板葺	34	2F		○	行政財産	792.03 m ²
9	1884	下関市立神田小学校 配膳室	2000(H12)/03/30	鉄骨造	カラー鉄板葺	31	1F		○	行政財産	177.19 m ²
10	99999	ほか5棟の合計									142.03 m ²
合 計											6,195.32 m ²

【指定緊急避難場所・指定避難所】

指定緊急 避難場所	地震	津波	高潮	土砂災害	洪水
	○(グ)	○	○	×	○
指定 避難所	指定	収容人員			
	×	人			

【施設写真】



【過去5年以内に実施した工事の内容】 (単位:千円)

実施年度	件名	工事費
(No data visible in image)		

【公共施設の適正配置に関する方向性】

占有面積	前期末面積	前期増減	機能の方向性	
			前期	中期・後期
6,291.22 m ²	0.00 m ²	△ 6,291.22 m ²	集約化済	

【運営方法等】

運営方法	直営(一部委託を含む)	指定管理者		指定管理期間	~
------	-------------	-------	--	--------	---

【利用状況】

区分	H28(2016)年度	H29(2017)年度	H30(2018)年度
開館日数	365	0	0
児童数	51	0	0
学級数	6	0	0
定員			

【歳入情報】

区分	H28(2016)年度	H29(2017)年度	H30(2018)年度
施設使用料・負担金等	0	0	0
貸付料・目的外使用料等	0	4	4
その他収入	0	0	0
歳入計	0	4	4

【歳出情報】

区分	H28(2016)年度	H29(2017)年度	H30(2018)年度
施設の コスト	人件費	0	0
	光熱水費等		684
	修繕料		8
	委託料		632
	工事請負費	0	0
	使用料及び賃借料		0
その他	3,212	1,389	34
事業の コスト	人件費		0
	委託料・報償費		0
	その他	1,142	0
指定管理料			
歳出計	4,354	1,389	1,358

カルテ番号	0739	利用用途分類	学校教育施設	評価分類	中学校
-------	------	--------	--------	------	-----

【施設基本情報】

施設名	下関市立文洋中学校	所在地	上新地町五丁目6-1			所管課	学校支援課	敷地面積	25,490.00 m ²	うち借地面積	2,888.00 m ²
		地区	西部	利用圏域	地区	駐車場台数	0台	総延床面積	8,017.92 m ²	延床面積	8,017.92 m ²
設置根拠法令	学校教育法	設置条例	下関市立学校の設置等に関する条例			複合 関連施設	カルテ番号	施設名		所管課	延床面積
設置目的	小学校における教育の基礎の上に、心身の発達に応じて、義務教育として行われる普通教育を施すことを目的として、学齢生徒を就学させるために必要な施設。										m ²
											m ²
											m ²

【建物内訳】

No.	物件番号	名称	建築日	主体構造	屋根構造	耐用年数	地上階	地下階	耐震性	財産区分	延床面積
1	2279	下関市立文洋中学校 屋内運動場	1959(S34)/02/20	鉄筋コンクリート	カラー鉄板葺	47	2F		○	行政財産	748.60 m ²
2	2280	下関市立文洋中学校 第2校舎	1960(S35)/03/16	鉄筋コンクリート	陸屋根	47	3F		×	行政財産	1,108.31 m ²
3	2281	下関市立文洋中学校 第3校舎	1961(S36)/03/31	鉄筋コンクリート	陸屋根	47	3F		×	行政財産	1,211.55 m ²
4	2283	下関市立文洋中学校 第4校舎	1961(S36)/12/18	鉄筋コンクリート	陸屋根	47	3F		×	行政財産	843.53 m ²
5	2286	下関市立文洋中学校 第5校舎	1973(S48)/03/31	鉄筋コンクリート	陸屋根	47	3F		×	行政財産	1,046.24 m ²
6	2291	下関市立文洋中学校 第6校舎	1974(S49)/06/24	鉄筋コンクリート	陸屋根	47	3F		×	行政財産	1,146.77 m ²
7	2293	下関市立文洋中学校 第7校舎	1977(S52)/02/28	鉄筋コンクリート	陸屋根	47	1F		×	行政財産	387.22 m ²
8	2298	下関市立文洋中学校 第8校舎	1983(S58)/10/22	鉄骨造	カラー鉄板葺	34	1F		○	行政財産	306.00 m ²
9	2300	下関市立文洋中学校 柔剣道場	1991(H03)/03/30	鉄筋コンクリート	カラー鉄板葺	47	1F		○	行政財産	391.32 m ²
10	99999	ほか14棟の合計									828.38 m ²
合 計											8,017.92 m ²

【指定緊急避難場所・指定避難所】

指定緊急 避難場所	地震	津波	高潮	土砂災害	洪水
	○	○	○	×	○
指定 避難所	指定	収容人員			
	○	249人			

【施設写真】



【過去5年以内に実施した工事の内容】 (単位:千円)

実施年度	件名	工事費
(No work items listed)		

【公共施設の適正配置に関する方向性】

占有面積	前期末面積	前期増減	機能の方向性	
			前期	中期・後期
8,347.84 m ²	0.00 m ²	△ 8,347.84 m ²	集約化	

【運営方法等】

運営方法	直営(一部委託を含む)	指定管理者		指定管理期間	~
------	-------------	-------	--	--------	---

【利用状況】

区分	H28(2016)年度	H29(2017)年度	H30(2018)年度
開館日数	365	365	365
生徒数	161	171	154
学級数	10	9	9
定員			

【歳入情報】 (単位:千円)

区分	H28(2016)年度	H29(2017)年度	H30(2018)年度
施設使用料・負担金等	0	0	0
貸付料・目的外使用料等	0	0	0
その他収入	0	0	0
歳入計	0	0	0

【歳出情報】 (単位:千円)

区分	H28(2016)年度	H29(2017)年度	H30(2018)年度
人件費	3,930	7,215	7,186
光熱水費等			2,737
修繕料			3,520
委託料			1,383
工事請負費	1,125	3,888	6,519
使用料及び賃借料			1,846
その他	6,662	7,152	789
事業のコスト			
人件費			
委託料・報償費			
その他	2,367	2,198	1,868
指定管理料			
歳出計	14,084	20,453	25,848

カルテ番号	0710	利用用途分類	学校教育施設	評価分類	小学校
-------	------	--------	--------	------	-----

【施設基本情報】

施設名	下関市立向山小学校	所在地	向山町14-1			所管課	学校支援課	敷地面積	18,074.00 m ²	うち借地面積	0.00 m ²
		地区	向洋	利用圏域		地区		総延床面積	9,682.35 m ²	延床面積	9,556.35 m ²
設置根拠法令	学校教育法	設置条例	下関市立学校の設置等に関する条例			駐車場台数	0台				
設置目的	心身の発達に応じて、義務教育として行われる普通教育のうち基礎的なものを施すため、学齢児童を就学させるに必要な施設。					複合 関連施設	カルテ番号	施設名		所管課	延床面積
							0710	下関市立向山小学校		学校支援課	9,556.35 m ²
							1067	向山児童クラブ		子育て政策課	126.00 m ²
											m ²

【建物内訳】

No.	物件番号	名称	建築日	主体構造	屋根構造	耐用年数	地上階	地下階	耐震性	財産区分	延床面積
1	162	こども未来部幼児保育課から教育部学校支援課へ所属換	1972(S47)/03/31	鉄筋コンクリート	陸屋根	47	2F		○	行政財産	622.50 m ²
2	1838	下関市立向山小学校 第1校舎	1972(S47)/03/31	鉄筋コンクリート	陸屋根	47	4F		○	行政財産	1,448.04 m ²
3	1839	下関市立向山小学校 第2校舎	1973(S48)/03/31	鉄筋コンクリート	陸屋根	47	4F		○	行政財産	1,368.00 m ²
4	1840	下関市立向山小学校 第3校舎	1973(S48)/11/30	鉄筋コンクリート	陸屋根	47	4F		○	行政財産	560.88 m ²
5	1841	下関市立向山小学校 第4校舎	1974(S49)/07/03	鉄筋コンクリート	陸屋根	47	4F		○	行政財産	1,523.90 m ²
6	1842	下関市立向山小学校 第5校舎	1974(S49)/07/03	鉄筋コンクリート	陸屋根	47	4F		○	行政財産	305.62 m ²
7	1843	下関市立向山小学校 第6校舎	1975(S50)/03/31	鉄筋コンクリート	陸屋根	47	4F		○	行政財産	1,028.16 m ²
8	1844	下関市立向山小学校 第7校舎	1976(S51)/03/31	鉄筋コンクリート	陸屋根	47	4F		○	行政財産	1,065.69 m ²
9	1846	下関市立向山小学校 屋内運動場	1979(S54)/02/28	鉄骨造	カラー鉄板葺	34	2F		○	行政財産	938.67 m ²
10	99999	ほか12棟の合計									820.89 m ²
合 計											9,682.35 m ²

【指定緊急避難場所・指定避難所】

指定緊急 避難場所	地震	津波	高潮	土砂災害	洪水
	○	○	○	×	○
指定 避難所	指定 収容人員				
	○			312人	

【施設写真】



【過去5年以内に実施した工事の内容】 (単位:千円)

実施年度	件名	工事費
(No data visible)		

【公共施設の適正配置に関する方向性】

占有面積	前期末面積	前期増減	機能の方向性	
			前期	中期・後期
8,910.69 m ²	9,556.35 m ²	645.66 m ²	→(拡大)	→

【運営方法等】

運営方法	直営(一部委託を含む)	指定管理者		指定管理期間	~
------	-------------	-------	--	--------	---

【利用状況】

区分	H28(2016)年度	H29(2017)年度	H30(2018)年度
開館日数	365	365	365
児童数	303	317	315
学級数	15	14	14
定員			

【歳出情報】

(単位:千円)

区分	H28(2016)年度	H29(2017)年度	H30(2018)年度
施設の コスト	人件費	5,895	7,215
	光熱水費等		
	修繕料		633
	委託料		1,514
	工事請負費	1,689	9,978
	使用料及び賃借料		350
その他	7,902	10,190	446
事業の コスト	人件費		
	委託料・報償費		
	その他	1,814	1,708
指定管理料			
歳出計	17,300	29,091	21,102

【歳入情報】

(単位:千円)

区分	H28(2016)年度	H29(2017)年度	H30(2018)年度
施設使用料・負担金等	0	0	0
貸付料・目的外使用料等	0	0	112
その他収入	0	0	0
歳入計	0	0	112

カルテ番号	0738	利用用途分類	学校教育施設	評価分類	中学校
-------	------	--------	--------	------	-----

【施設基本情報】

施設名	下関市立向洋中学校	所在地	向洋町一丁目14-1			所管課	学校支援課	敷地面積	30,529.00 m ²	うち借地面積	17,258.00 m ²		
		地区	向洋	利用圏域		地区		駐車場台数	0台	総延床面積	7,454.02 m ²	延床面積	7,454.02 m ²
設置根拠法令	学校教育法	設置条例	下関市立学校の設置等に関する条例			複合 関連施設	カルテ番号	施設名		所管課	延床面積		
設置目的	小学校における教育の基礎の上に、心身の発達に応じて、義務教育として行われる普通教育を施すことを目的として、学齢生徒を就学させるために必要な施設。											m ²	
													m ²
													m ²

【建物内訳】

No.	物件番号	名称	建築日	主体構造	屋根構造	耐用年数	地上階	地下階	耐震性	財産区分	延床面積
1	2260	下関市立向洋中学校 第1校舎	1957(S32)/04/01	鉄筋コンクリート	陸屋根	47	3F		○	行政財産	1,771.15 m ²
2	2261	下関市立向洋中学校 第2校舎	1958(S33)/04/01	鉄筋コンクリート	陸屋根	47	3F		○	行政財産	407.06 m ²
3	2262	下関市立向洋中学校 第3校舎	1960(S35)/03/31	鉄筋コンクリート	陸屋根	47	3F		○	行政財産	1,666.20 m ²
4	2263	下関市立向洋中学校 第4校舎	1961(S36)/03/31	鉄筋コンクリート	陸屋根	47	3F		○	行政財産	424.51 m ²
5	2264	下関市立向洋中学校 第5校舎	1961(S36)/03/31	鉄筋コンクリート	陸屋根	47	2F		○	行政財産	705.60 m ²
6	2265	下関市立向洋中学校 第6校舎	1961(S36)/10/06	鉄筋コンクリート	陸屋根	47	2F		○	行政財産	302.40 m ²
7	2266	下関市立向洋中学校 屋内運動場	1963(S38)/10/03	鉄筋コンクリート	カラー鉄板葺	47	2F		○	行政財産	1,191.87 m ²
8	2270	下関市立向洋中学校 第7校舎	1983(S58)/03/30	鉄骨造	カラー鉄板葺	34	1F		○	行政財産	306.00 m ²
9	2272	下関市立向洋中学校 柔剣道場	1992(H04)/03/30	鉄筋コンクリート	カラー鉄板葺	47	1F		○	行政財産	391.00 m ²
10	99999	ほか10棟の合計									288.23 m ²
合 計											7,454.02 m ²

【運営方法等】

運営方法	直営(一部委託を含む)	指定管理者		指定管理期間	~
------	-------------	-------	--	--------	---

【利用状況】

区分	H28(2016)年度	H29(2017)年度	H30(2018)年度
開館日数	365	365	365
生徒数	168	148	131
学級数	9	9	8
定員			

【歳入情報】

区分	H28(2016)年度	H29(2017)年度	H30(2018)年度
施設使用料・負担金等	0	0	0
貸付料・目的外使用料等	0	0	3
その他収入	0	0	0
歳入計	0	0	3

【歳出情報】

区分	H28(2016)年度	H29(2017)年度	H30(2018)年度
人件費	3,930	1,965	7,186
光熱水費等			2,271
修繕料			1,737
委託料			1,838
工事請負費	0	1,704	8,066
使用料及び賃借料			5,386
その他	10,212	9,777	516
事業のコスト			
人件費			
委託料・報償費			
その他	1,813	1,875	1,626
指定管理料			
歳出計	15,955	15,321	28,626

【指定緊急避難場所・指定避難所】

指定緊急避難場所	地震	津波	高潮	土砂災害	洪水
	○	○	○	○	○
指定避難所	指定	収容人員			
	○	397人			

【施設写真】



【過去5年以内に実施した工事の内容】

実施年度	件名	工事費
(単位:千円)		

【公共施設の適正配置に関する方向性】

占有面積	前期末面積	前期増減	機能の方向性	
			前期	中期・後期
7,595.91 m ²	7,454.02 m ²	△ 141.89 m ²	→(台帳整理)	→

カルテ番号	0895	利用用途分類	学校教育施設	評価分類	高等学校
-------	------	--------	--------	------	------

【施設基本情報】

施設名	下関商業高等学校	所在地	後田町四丁目11番1号			所管課	下関商業高等学校	敷地面積	38,517.50 m ²	うち借地面積	0.00 m ²
		地区	向洋	利用圏域	市域	駐車場台数	100台	総延床面積	19,981.88 m ²	延床面積	19,981.88 m ²
設置根拠法令	学校教育法	設置条例	下関市立学校の設置等に関する条例			複合 関連施設	カルテ番号	施設名		所管課	延床面積
設置目的	山口県内唯一の市立高等学校で全日制・定時制課程があり、全日制には商業科・情報処理科、定時制には商業科がある。										m ²
											m ²
											m ²

【建物内訳】

No.	物件番号	名称	建築日	主体構造	屋根構造	耐用年数	地上階	地下階	耐震性	財産区分	延床面積
1	3025	下関商業高等学校 実習室(S42年分)	1967(S42)/03/31	鉄筋コンクリート	陸屋根	47	2F			行政財産	571.00 m ²
2	3026	下関商業高等学校 実習室(S42年分)	1968(S43)/03/01	鉄筋コンクリート	陸屋根	47	2F			行政財産	683.81 m ²
3	3028	下関商業高等学校 体育館(本体)	1973(S48)/03/31	鉄筋コンクリート	カラー鉄板葺	47	3F			行政財産	1,592.00 m ²
4	3029	下関商業高等学校 体育館(更衣室増築)	1973(S48)/03/31	鉄筋コンクリート	陸屋根	47	1F			行政財産	1,593.99 m ²
5	3035	下関商業高等学校 校舎(教室棟)	1982(S57)/10/13	鉄筋コンクリート	陸屋根	47	3F			行政財産	6,555.97 m ²
6	3038	下関商業高等学校 校舎(管理棟)	1984(S59)/03/31	鉄筋コンクリート	陸屋根	47	2F			行政財産	2,560.36 m ²
7	3039	下関商業高等学校 渡廊下(2階)	1984(S59)/03/31	鉄筋コンクリート	陸屋根	47	2F			行政財産	330.60 m ²
8	3045	下関商業高等学校 図書館	1994(H06)/03/31	鉄筋コンクリート	陸屋根	47	3F			行政財産	2,164.46 m ²
9	3048	下関商業高等学校 講堂	2013(H25)/02/28	鉄筋コンクリート	その他	47	4F			行政財産	2,761.03 m ²
10	99999	ほか19棟の合計									1,168.66 m ²
合 計											19,981.88 m ²

【運営方法等】

運営方法	直営(一部委託を含む)	指定管理者		指定管理期間	~
------	-------------	-------	--	--------	---

【利用状況】

区分	H28(2016)年度	H29(2017)年度	H30(2018)年度
開館日数	365	365	365
生徒数	625	619	617
学級数	22	22	22
定員	760	760	760

【歳入情報】

区分	H28(2016)年度	H29(2017)年度	H30(2018)年度
施設使用料・負担金等	71,009	70,710	70,594
貸付料・目的外使用料等	12	12	12
その他収入	1,724	1,717	1,658
歳入計	72,745	72,439	72,264

【歳出情報】

区分	H28(2016)年度	H29(2017)年度	H30(2018)年度
人件費	498,450	476,438	446,503
光熱水費等			12,157
修繕料			3,061
委託料			4,683
工事請負費	91,818	23,965	40,507
使用料及び賃借料			22,718
その他	51,585	50,565	47
事業の コスト			563
委託料・報償費			7,904
その他	8,238	6,991	
指定管理料			
歳出計	650,091	557,959	538,143

【指定緊急避難場所・指定避難所】

指定緊急 避難場所	地震	津波	高潮	土砂災害	洪水
	○	○	○	×	○
指定 避難所	指定	収容人員			
	○	1,061人			

【施設写真】



【過去5年以内に実施した工事の内容】 (単位:千円)

実施年度	件名	工事費
(No work items reported)		

【公共施設の適正配置に関する方向性】

占有面積	前期末面積	前期増減	機能の方向性	
			前期	中期・後期
19,981.88 m ²	19,981.88 m ²	0.00 m ²	→	→

カルテ番号	0764	利用用途分類	学校教育施設	評価分類	幼稚園
-------	------	--------	--------	------	-----

【施設基本情報】

施設名	旧下関市立生野幼稚園	所在地	幡生本町8-11			所管課	幼児保育課	敷地面積	3,800.00 m ²	うち借地面積	0.00 m ²
		地区	山の田	利用圏域	地区	駐車場台数	0台	総延床面積	828.33 m ²	延床面積	828.33 m ²
設置根拠法令	学校教育法	設置条例	下関市立学校の設置等に関する条例			複合 関連施設	カルテ番号	施設名		所管課	延床面積
設置目的	義務教育及びその後の教育の基礎を培うものとして、幼児を保育し、幼児の健やかな成長のために適当な環境を与えて、その心身の発達を助長することを目的として、未就学児を就園させるために必要な施設。										m ²
											m ²
											m ²

【建物内訳】

No.	物件番号	名称	建築日	主体構造	屋根構造	耐用年数	地上階	地下階	耐震性	財産区分	延床面積
1	174	旧下関市立生野幼稚園 園舎	1977(S52)/03/31	鉄骨造	カラー鉄板葺	34	2F		×	普通財産	798.27 m ²
2	175	旧下関市立生野幼稚園 倉庫	1990(H02)/03/30	補強コンクリート	カラー鉄板葺	34	1F		—	普通財産	25.20 m ²
3	176	旧下関市立生野幼稚園 動物小屋	1995(H07)/03/31	木造	カラー鉄板葺	15	1F		—	普通財産	4.86 m ²
4											m ²
5											m ²
6											m ²
7											m ²
8											m ²
9											m ²
10											m ²
合 計											828.33 m ²

【指定緊急避難場所・指定避難所】

指定緊急 避難場所	地震	津波	高潮	土砂災害	洪水
指定 避難所	指定	収容人員		人	

【施設写真】



【過去5年以内に実施した工事の内容】 (単位:千円)

実施年度	件名	工事費
(No work items listed)		

【公共施設の適正配置に関する方向性】

占有面積	前期末面積	前期増減	機能の方向性	
			前期	中期・後期
828.33 m ²	0.00 m ²	△ 828.33 m ²	こども園に移行	

【運営方法等】

運営方法	直営(一部委託を含む)	指定管理者		指定管理期間	~
------	-------------	-------	--	--------	---

【利用状況】

区分	H28(2016)年度	H29(2017)年度	H30(2018)年度
開館日数	365	365	
園児数	12	13	
学級数	2	2	
定員	30	30	

【歳出情報】

(単位:千円)

区分	H28(2016)年度	H29(2017)年度	H30(2018)年度
施設の コスト	人件費	0	0
	光熱水費等	257	323
	修繕料	184	37
	委託料	984	959
	工事請負費	0	0
	使用料及び賃借料	61	45
その他	153	81	0
事業の コスト	人件費	18,878	20,672
	委託料・報償費	722	723
	その他	200	159
指定管理料	0	0	0
歳出計	21,439	22,999	337

【歳入情報】

(単位:千円)

区分	H28(2016)年度	H29(2017)年度	H30(2018)年度
施設使用料・負担金等	1,119	1,378	0
貸付料・目的外使用料等	6	6	6
その他収入	0	0	0
歳入計	1,125	1,384	6

カルテ番号	0711	利用用途分類	学校教育施設	評価分類	小学校
-------	------	--------	--------	------	-----

【施設基本情報】

施設名	下関市立生野小学校	所在地	幡生本町7-14			所管課	学校支援課	敷地面積	14,271.00 m ²	うち借地面積	0.00 m ²
		地区	山の田	利用圏域	地区	駐車場台数	0台	総延床面積	5,611.96 m ²	延床面積	5,521.96 m ²
設置根拠法令	学校教育法	設置条例	下関市立学校の設置等に関する条例			複合 関連施設	カルテ番号	施設名		所管課	延床面積
設置目的	心身の発達に応じて、義務教育として行われる普通教育のうち基礎的なものを施すため、学齢児童を就学させるに必要な施設。						0711	下関市立生野小学校	学校支援課	5,521.96 m ²	
							1068	生野児童クラブ	子育て政策課	90.00 m ²	
m ²											

【建物内訳】

No.	物件番号	名称	建築日	主体構造	屋根構造	耐用年数	地上階	地下階	耐震性	財産区分	延床面積
1	1854	下関市立生野小学校 第3校舎	1957(S32)/04/01	鉄筋コンクリート	陸屋根	47	3F		○	行政財産	965.62 m ²
2	1855	下関市立生野小学校 第2校舎	1961(S36)/04/01	鉄筋コンクリート	陸屋根	47	3F		○	行政財産	509.25 m ²
3	1856	下関市立生野小学校 第1便所	1961(S36)/04/01	鉄筋コンクリート	陸屋根	38	3F		○	行政財産	80.25 m ²
4	1857	下関市立生野小学校 第1校舎	1963(S38)/10/22	鉄筋コンクリート	陸屋根	47	3F		○	行政財産	1,259.90 m ²
5	1858	下関市立生野小学校 第2便所	1963(S38)/10/22	鉄筋コンクリート	陸屋根	38	3F		○	行政財産	90.78 m ²
6	1861	下関市立生野小学校 第4校舎	1983(S58)/03/30	鉄筋コンクリート	陸屋根	47	1F		○	行政財産	592.81 m ²
7	1862	下関市立生野小学校 屋内運動場	1984(S59)/03/31	鉄骨造	カラー鉄板葺	34	2F		○	行政財産	930.70 m ²
8	1863	下関市立生野小学校 給食室	1984(S59)/03/31	鉄骨造	その他	31	1F		○	行政財産	146.75 m ²
9	1867	下関市立生野小学校 第5校舎	1991(H03)/03/30	鉄筋コンクリート	陸屋根	47	3F		○	行政財産	812.82 m ²
10	99999	ほか9棟の合計									223.08 m ²
合 計											5,611.96 m ²

【指定緊急避難場所・指定避難所】

指定緊急 避難場所	地震	津波	高潮	土砂災害	洪水
	○	○	○	○	○
指定 避難所	指定	収容人員			
	○	309人			

【施設写真】



【過去5年以内に実施した工事の内容】 (単位:千円)

実施年度	件名	工事費
(No work items reported)		

【公共施設の適正配置に関する方向性】

占有面積	前期末面積	前期増減	機能の方向性	
			前期	中期・後期
5,756.31 m ²	5,548.47 m ²	△ 207.84 m ²	→(台帳整理)	→

【運営方法等】

運営方法	直営(一部委託を含む)	指定管理者		指定管理期間	~
------	-------------	-------	--	--------	---

【利用状況】

区分	H28(2016)年度	H29(2017)年度	H30(2018)年度
開館日数	365	365	365
児童数	364	359	344
学級数	16	16	16
定員			

【歳出情報】

(単位:千円)

区分	H28(2016)年度	H29(2017)年度	H30(2018)年度	
施設の コスト	人件費	5,895	1,965	1,981
	光熱水費等			5,598
	修繕料			1,438
	委託料			484
	工事請負費	712	980	711
	使用料及び賃借料			350
その他	6,443	7,367	460	
事業の コスト	人件費			
	委託料・報償費			
	その他	1,911	1,762	1,744
指定管理料				
歳出計	14,961	12,074	12,766	

【歳入情報】

(単位:千円)

区分	H28(2016)年度	H29(2017)年度	H30(2018)年度
施設使用料・負担金等	0	0	0
貸付料・目的外使用料等	0	0	3
その他収入	0	0	0
歳入計	0	0	3

カルテ番号	0732	利用用途分類	学校教育施設	評価分類	小学校
-------	------	--------	--------	------	-----

【施設基本情報】

施設名	下関市立山の田小学校	所在地	山の田中央町13-1			所管課	学校支援課	敷地面積	17,902.00 m ²	うち借地面積	0.00 m ²
		地区	山の田	利用圏域		地区		駐車場台数	0台	総延床面積	6,942.63 m ²
設置根拠法令	学校教育法	設置条例	下関市立学校の設置等に関する条例			複合 関連施設	カルテ番号	施設名		所管課	延床面積
設置目的	心身の発達に応じて、義務教育として行われる普通教育のうち基礎的なものを施すため、学齢児童を就学させるに必要な施設。						0732	下関市立山の田小学校	学校支援課	6,809.07 m ²	
							1122	山の田児童クラブ	子育て政策課	133.56 m ²	
											m ²

【建物内訳】

No.	物件番号	名称	建築日	主体構造	屋根構造	耐用年数	地上階	地下階	耐震性	財産区分	延床面積
1	2165	下関市立山の田小学校 第1校舎	1966(S41)/08/31	鉄筋コンクリート	陸屋根	47	3F		○	行政財産	937.49 m ²
2	2166	下関市立山の田小学校 第2校舎	1967(S42)/03/31	鉄筋コンクリート	陸屋根	47	3F		○	行政財産	785.17 m ²
3	2167	下関市立山の田小学校 第1給食室	1967(S42)/03/31	鉄骨造	陸屋根	31	1F		—	行政財産	124.83 m ²
4	2168	下関市立山の田小学校 第3校舎	1968(S43)/02/19	鉄筋コンクリート	陸屋根	47	3F		○	行政財産	920.22 m ²
5	2169	下関市立山の田小学校 第4校舎	1968(S43)/02/19	鉄筋コンクリート	陸屋根	47	3F		○	行政財産	1,065.09 m ²
6	2171	下関市立山の田小学校 第5校舎	1971(S46)/03/31	鉄筋コンクリート	陸屋根	47	4F		○	行政財産	895.50 m ²
7	2173	下関市立山の田小学校 第6校舎	1973(S48)/03/31	鉄筋コンクリート	陸屋根	47	4F		○	行政財産	375.72 m ²
8	2174	下関市立山の田小学校 屋内運動場	1974(S49)/03/30	鉄骨造	カラー鉄板葺	34	2F		○	行政財産	811.23 m ²
9	2178	下関市立山の田小学校 第7校舎	1982(S57)/03/31	鉄筋コンクリート	陸屋根	47	3F		○	行政財産	767.47 m ²
10	99999	ほか8棟の合計									259.91 m ²
合 計											6,942.63 m ²

【指定緊急避難場所・指定避難所】

指定緊急 避難場所	地震	津波	高潮	土砂災害	洪水
	○	○	○	○	○
指定 避難所	指定 収容人員				
	○			270人	

【施設写真】



【過去5年以内に実施した工事の内容】 (単位:千円)

実施年度	件名	工事費
(No work items listed)		

【公共施設の適正配置に関する方向性】

占有面積	前期末面積	前期増減	機能の方向性	
			前期	中期・後期
6,996.52 m ²	6,873.87 m ²	△ 122.65 m ²	→(台帳整理)	→

【運営方法等】

運営方法	直営(一部委託を含む)	指定管理者		指定管理期間	~
------	-------------	-------	--	--------	---

【利用状況】

区分	H28(2016)年度	H29(2017)年度	H30(2018)年度
開館日数	365	365	365
児童数	580	556	571
学級数	23	21	22
定員			

【歳出情報】 (単位:千円)

区分	H28(2016)年度	H29(2017)年度	H30(2018)年度	
施設の コスト	人件費	7,860	7,215	7,186
	光熱水費等			6,505
	修繕料			2,054
	委託料			625
	工事請負費	925	1,308	711
	使用料及び賃借料			528
	その他	6,978	8,827	672
事業の コスト	人件費			
	委託料・報償費			
	その他	2,420	2,057	2,345
指定管理料				
歳出計	18,183	19,407	20,626	

【歳入情報】 (単位:千円)

区分	H28(2016)年度	H29(2017)年度	H30(2018)年度
施設使用料・負担金等	0	0	0
貸付料・目的外使用料等	0	0	1
その他収入	0	0	0
歳入計	0	0	1

カルテ番号	0750	利用用途分類	学校教育施設	評価分類	中学校
-------	------	--------	--------	------	-----

【施設基本情報】

施設名	下関市立山の田中学校	所在地	山の田本町8-1			所管課	学校支援課	敷地面積	20,761.00 m ²	うち借地面積	0.00 m ²
		地区	山の田	利用圏域		地区		駐車場台数	0台	総延床面積	8,053.73 m ²
設置根拠法令	学校教育法	設置条例	下関市立学校の設置等に関する条例			複合 関連施設	カルテ番号	施設名		所管課	延床面積
設置目的	小学校における教育の基礎の上に、心身の発達に応じて、義務教育として行われる普通教育を施すことを目的として、学齢生徒を就学させるために必要な施設。										m ²
											m ²
											m ²

【建物内訳】

No.	物件番号	名称	建築日	主体構造	屋根構造	耐用年数	地上階	地下階	耐震性	財産区分	延床面積
1	2492	下関市立山の田中学校 第1校舎	1969(S44)/03/31	鉄筋コンクリート	陸屋根	47	4F		○	行政財産	1,930.68 m ²
2	2493	下関市立山の田中学校 第2校舎	1970(S45)/03/31	鉄筋コンクリート	陸屋根	47	4F		○	行政財産	1,067.68 m ²
3	2494	下関市立山の田中学校 第3校舎	1970(S45)/03/31	鉄筋コンクリート	陸屋根	47	2F		○	行政財産	751.58 m ²
4	2496	下関市立山の田中学校 屋内運動場	1971(S46)/03/31	鉄骨造	カラー鉄板葺	34	2F		○	行政財産	996.58 m ²
5	2499	下関市立山の田中学校 第5校舎	1976(S51)/03/31	鉄筋コンクリート	陸屋根	47	2F		○	行政財産	729.47 m ²
6	2501	下関市立山の田中学校 第7校舎	1978(S53)/12/28	鉄筋コンクリート	陸屋根	47	3F		○	行政財産	374.40 m ²
7	2503	下関市立山の田中学校 第8校舎	1980(S55)/03/31	鉄筋コンクリート	陸屋根	47	3F		○	行政財産	381.43 m ²
8	2506	下関市立山の田中学校 第9校舎	1983(S58)/03/24	鉄筋コンクリート	陸屋根	47	4F		○	行政財産	689.76 m ²
9	2509	下関市立山の田中学校 柔剣道場	1988(S63)/03/31	鉄筋コンクリート	カラー鉄板葺	47	1F		○	行政財産	391.33 m ²
10	99999	ほか11棟の合計									740.82 m ²
合 計											8,053.73 m ²

【指定緊急避難場所・指定避難所】

指定緊急 避難場所	地震	津波	高潮	土砂災害	洪水
	○	○	○	○	○
指定 避難所	指定	収容人員			
	○	328人			

【施設写真】



【過去5年以内に実施した工事の内容】 (単位:千円)

実施年度	件名	工事費
(No work items reported)		

【公共施設の適正配置に関する方向性】

占有面積	前期末面積	前期増減	機能の方向性	
			前期	中期・後期
8,119.78 m ²	8,053.73 m ²	△ 66.05 m ²	→(台帳整理)	→

【運営方法等】

運営方法	直営(一部委託を含む)	指定管理者		指定管理期間	~
------	-------------	-------	--	--------	---

【利用状況】

区分	H28(2016)年度	H29(2017)年度	H30(2018)年度
開館日数	365	365	365
生徒数	471	443	428
学級数	17	15	15
定員			

【歳出情報】

(単位:千円)

区分	H28(2016)年度	H29(2017)年度	H30(2018)年度	
施設の コスト	人件費	1,965	7,215	7,186
	光熱水費等			5,142
	修繕料			2,102
	委託料			949
	工事請負費	1,212	615	11,658
	使用料及び賃借料			502
	その他	9,039	6,625	606
事業の コスト	人件費			
	委託料・報償費			
	その他	1,206	3,062	2,361
指定管理料				
歳出計	13,422	17,517	30,506	

【歳入情報】

(単位:千円)

区分	H28(2016)年度	H29(2017)年度	H30(2018)年度
施設使用料・負担金等	0	0	0
貸付料・目的外使用料等	0	0	7
その他収入	0	0	0
歳入計	0	0	7

カルテ番号	1147	利用用途分類	学校教育施設	評価分類	その他教育施設
-------	------	--------	--------	------	---------

【施設基本情報】

施設名	下関市教育センター	所在地	幡生新町1-1			所管課	教育政策課	敷地面積	7,997.52 m ²	うち借地面積	0.00 m ²
		地区	山の田	利用圏域	市域	駐車場台数	150台	総延床面積	2,916.13 m ²	延床面積	2,916.13 m ²
設置根拠法令		設置条例				複合 関連施設	カルテ番号	施設名		所管課	延床面積
設置目的	教職員の研修・研究機能、教育相談機能及び教育委員会事務局とを併せ持ち、教育現場と教育委員会との密接な連携による教育の一元的な推進を図ることを目的とした本市教育の中心的施設。										m ²
											m ²
											m ²

【建物内訳】

No.	物件番号	名称	建築日	主体構造	屋根構造	耐用年数	地上階	地下階	耐震性	財産区分	延床面積
1	1745	下関市教育センター 庁舎(附属設備含む)	2016(H28)/02/01	鉄筋コンクリート	陸屋根	50	3F		○	行政財産	2,916.13 m ²
2											m ²
3											m ²
4											m ²
5											m ²
6											m ²
7											m ²
8											m ²
9											m ²
10											m ²
合 計											2,916.13 m ²

【運営方法等】

運営方法	直営(一部委託を含む)	指定管理者		指定管理期間	~
------	-------------	-------	--	--------	---

【利用状況】

区分	H28(2016)年度	H29(2017)年度	H30(2018)年度
開館日数	243	244	244
利用者数			
利用者数/日	0.0	0.0	0.0
利用可能コマ数	0	0	0
利用コマ数	0	0	0
利用率			

【歳入情報】

区分	H28(2016)年度	H29(2017)年度	H30(2018)年度
施設使用料・負担金等	0	0	
貸付料・目的外使用料等	371	375	760
その他収入	0	0	
歳入計	371	375	760

【歳出情報】

(単位:千円)

区分	H28(2016)年度	H29(2017)年度	H30(2018)年度	
施設の コスト	人件費	3,608	3,608	3,593
	光熱水費等	3,865	4,379	4,479
	修繕料	160		52
	委託料	10,103	10,876	11,024
	工事請負費	0	0	
	使用料及び賃借料	935	874	798
その他	3,244	1,566	1,523	
事業の コスト	人件費			
	委託料・報償費			
その他				
指定管理料				
歳出計	21,915	21,303	21,469	

【指定緊急避難場所・指定避難所】

指定緊急 避難場所	地震	津波	高潮	土砂災害	洪水
指定 避難所	指定	収容人員			
		人			

【施設写真】



【過去5年以内に実施した工事の内容】 (単位:千円)

実施年度	件名	工事費
(No work items reported in the provided image)		

【公共施設の適正配置に関する方向性】

占有面積	前期末面積	前期増減	機能の方向性	
			前期	中期・後期
m ²	m ²	0.00 m ²		

カルテ番号	0758	利用用途分類	学校教育施設	評価分類	幼稚園
-------	------	--------	--------	------	-----

【施設基本情報】

施設名	下関市立江浦幼稚園	所在地	彦島江の浦町三丁目4-5			所管課	幼児保育課	敷地面積	3,498.00 m ²	うち借地面積	0.00 m ²			
		地区	彦島	利用圏域		地区		駐車場台数	0台	総延床面積	983.55 m ²	延床面積	983.55 m ²	
設置根拠法令	学校教育法	設置条例	下関市立学校の設置等に関する条例			複合 関連施設	カルテ番号	施設名		所管課	延床面積			
設置目的	義務教育及びその後の教育の基礎を培うものとして、幼児を保育し、幼児の健やかな成長のために適当な環境を与えて、その心身の発達を助長することを目的として、未就学児を就園させるために必要な施設。											m ²		
														m ²

【建物内訳】

No.	物件番号	名称	建築日	主体構造	屋根構造	耐用年数	地上階	地下階	耐震性	財産区分	延床面積
1	188	下関市立江浦幼稚園 園舎	1973(S48)/03/31	鉄筋コンクリート	カラー鉄板葺	47	2F		×	行政財産	956.05 m ²
2	189	下関市立江浦幼稚園 運動場遊具倉庫	1973(S48)/03/31	補強コンクリート	カラー鉄板葺	34	1F		—	行政財産	9.93 m ²
3	190	下関市立江浦幼稚園 園舎裏体育倉庫	1979(S54)/03/31	補強コンクリート	カラー鉄板葺	34	1F		—	行政財産	16.07 m ²
4	191	下関市立江浦幼稚園 動物小屋	1995(H07)/03/31	軽量鉄骨造	カラー鉄板葺	24	1F		—	行政財産	1.50 m ²
5											m ²
6											m ²
7											m ²
8											m ²
9											m ²
10											m ²
合 計											983.55 m ²

【指定緊急避難場所・指定避難所】

指定緊急 避難場所	地震	津波	高潮	土砂災害	洪水
指定 避難所	指定	収容人員			人

【施設写真】



【過去5年以内に実施した工事の内容】 (単位:千円)

実施年度	件名	工事費
(No data visible in image)		

【公共施設の適正配置に関する方向性】

占有面積	前期末面積	前期増減	機能の方向性	
			前期	中期・後期
983.55 m ²	983.55 m ²	0.00 m ²	→	→

【運営方法等】

運営方法	直営(一部委託を含む)	指定管理者		指定管理期間	~
------	-------------	-------	--	--------	---

【利用状況】

区分	H28(2016)年度	H29(2017)年度	H30(2018)年度
開館日数	365	365	365
園児数	28	24	17
学級数	2	2	2
定員	60	60	60

【歳出情報】

(単位:千円)

区分	H28(2016)年度	H29(2017)年度	H30(2018)年度
施設の コスト	人件費	0	0
	光熱水費等	515	647
	修繕料	881	85
	委託料	1,368	1,223
	工事請負費	0	0
	使用料及び賃借料	32	90
その他	279	135	
事業の コスト	人件費	25,873	34,696
	委託料・報償費	34	36
	その他	400	318
指定管理料	0	0	
歳出計	29,382	37,230	

【歳入情報】

(単位:千円)

区分	H28(2016)年度	H29(2017)年度	H30(2018)年度
施設使用料・負担金等	3,184	2,102	
貸付料・目的外使用料等	0	0	
その他収入	0	0	
歳入計	3,184	2,102	

カルテ番号	0766	利用用途分類	学校教育施設	評価分類	幼稚園
-------	------	--------	--------	------	-----

【施設基本情報】

施設名	旧下関市立西山幼稚園	所在地	彦島迫町五丁目13-13			所管課	幼児保育課	敷地面積	4,272.00 m ²	うち借地面積	180.00 m ²	
		地区	彦島	利用圏域	地区	駐車場台数	0台	総延床面積	533.97 m ²	延床面積	533.97 m ²	
設置根拠法令		設置条例				複合 関連施設	カルテ番号	施設名		所管課	延床面積	
設置目的	平成28年3月に下関市立西山幼稚園を廃園し、以後は倉庫として利用している。											m ²
												m ²
												m ²

【建物内訳】

No.	物件番号	名称	建築日	主体構造	屋根構造	耐用年数	地上階	地下階	耐震性	財産区分	延床面積
1	181	旧下関市立西山幼稚園 園舎	1982(S57)/03/31	鉄骨造	カラー鉄板葺	34	1F		○	普通財産	516.72 m ²
2	182	旧下関市立西山幼稚園 倉庫	1982(S57)/03/31	補強コンクリート	カラー鉄板葺	34	1F		-	普通財産	17.25 m ²
3											m ²
4											m ²
5											m ²
6											m ²
7											m ²
8											m ²
9											m ²
10											m ²
合 計											533.97 m ²

【指定緊急避難場所・指定避難所】

指定緊急 避難場所	地震	津波	高潮	土砂災害	洪水
指定 避難所	指定	収容人員		人	

【施設写真】



【過去5年以内に実施した工事の内容】 (単位:千円)

実施年度	件名	工事費
(No work items reported)		

【公共施設の適正配置に関する方向性】

占有面積	前期末面積	前期増減	機能の方向性	
			前期	中期・後期
533.97 m ²	0.00 m ²	△ 533.97 m ²	廃止	

【運営方法等】

運営方法	直営(一部委託を含む)	指定管理者		指定管理期間	~
------	-------------	-------	--	--------	---

【利用状況】

区分	H28(2016)年度	H29(2017)年度	H30(2018)年度
開館日数	0	0	0
園児数	0	0	0
学級数	0	0	0
定員			

【歳入情報】 (単位:千円)

区分	H28(2016)年度	H29(2017)年度	H30(2018)年度
施設使用料・負担金等	0	0	0
貸付料・目的外使用料等	0	0	0
その他収入	0	0	0
歳入計	0	0	0

【歳出情報】 (単位:千円)

区分	H28(2016)年度	H29(2017)年度	H30(2018)年度	
施設の コスト	人件費	0	0	0
	光熱水費等	0	0	0
	修繕料	0	0	0
	委託料	135	135	165
	工事請負費	0	0	0
	使用料及び賃借料	0	0	0
事業の コスト	その他	0	0	0
	人件費	0	0	0
	委託料・報償費	0	0	0
	その他	0	0	0
指定管理料	0	0	0	
歳出計	135	135	165	

カルテ番号	0713	利用用途分類	学校教育施設	評価分類	小学校
-------	------	--------	--------	------	-----

【施設基本情報】

施設名	下関市立本村小学校	所在地	彦島本村町三丁目16-1			所管課	学校支援課	敷地面積	14,537.00 m ²	うち借地面積	0.00 m ²
		地区	彦島	利用圏域		地区		駐車場台数	0台	総延床面積	5,678.81 m ²
設置根拠法令	学校教育法	設置条例	下関市立学校の設置等に関する条例			複合 関連施設	カルテ番号	施設名		所管課	延床面積
設置目的	心身の発達に応じて、義務教育として行われる普通教育のうち基礎的なものを施すため、学齢児童を就学させるに必要な施設。						0713	下関市立本村小学校		学校支援課	5,612.93 m ²
							1080	本村児童クラブ		子育て政策課	65.88 m ²
											m ²

【建物内訳】

No.	物件番号	名称	建築日	主体構造	屋根構造	耐用年数	地上階	地下階	耐震性	財産区分	延床面積
1	1886	下関市立本村小学校 第1校舎	1953(S28)/04/01	鉄筋コンクリート	陸屋根	47	3F		×	行政財産	3,829.03 m ²
2	1887	下関市立本村小学校 便所	1956(S31)/04/01	補強コンクリート	陸屋根	34	1F		—	行政財産	89.06 m ²
3	1888	下関市立本村小学校 第2校舎	1956(S31)/09/08	鉄筋コンクリート	陸屋根	47	2F		×	行政財産	665.14 m ²
4	1890	下関市立本村小学校 プール付属室	1973(S48)/03/31	補強コンクリート	カラー鉄板葺	34	1F		—	行政財産	19.61 m ²
5	1891	下関市立本村小学校 屋内運動場	1975(S50)/03/31	鉄骨造	カラー鉄板葺	34	2F		○	行政財産	805.43 m ²
6	1892	下関市立本村小学校 配膳室	1985(S60)/03/31	鉄骨造	その他	31	1F		○	行政財産	162.00 m ²
7	1893	下関市立本村小学校 プール付属室	1987(S62)/03/30	鉄筋コンクリート	陸屋根	38	1F		○	行政財産	48.00 m ²
8	1895	下関市立本村小学校 体育倉庫	1996(H08)/03/29	鉄筋コンクリート	陸屋根	38	1F		○	行政財産	27.70 m ²
9	1897	下関市立本村小学校 飼育舎	2000(H12)/03/17	木造	スレート葺	15	1F		—	行政財産	16.20 m ²
10	99999	ほか3棟の合計									16.64 m ²
合 計											5,678.81 m ²

【指定緊急避難場所・指定避難所】

指定緊急 避難場所	地震	津波	高潮	土砂災害	洪水
	○	○	○	○	○
指定 避難所	指定	収容人員			
	○	268人			

【施設写真】



【過去5年以内に実施した工事の内容】 (単位:千円)

実施年度	件名	工事費
(No work items listed)		

【公共施設の適正配置に関する方向性】

占有面積	前期末面積	前期増減	機能の方向性	
			前期	中期・後期
5,642.93 m ²	0.00 m ²	△ 5,642.93 m ²	集約化	

【運営方法等】

運営方法	直営(一部委託を含む)	指定管理者		指定管理期間	~
------	-------------	-------	--	--------	---

【利用状況】

区分	H28(2016)年度	H29(2017)年度	H30(2018)年度
開館日数	365	365	365
児童数	106	96	93
学級数	8	8	8
定員			

【歳出情報】 (単位:千円)

区分	H28(2016)年度	H29(2017)年度	H30(2018)年度	
施設の コスト	人件費	1,965	1,965	1,981
	光熱水費等			3,145
	修繕料			124
	委託料			591
	工事請負費	895	1,031	2,538
	使用料及び賃借料			345
	その他	3,756	9,206	402
事業の コスト	人件費			
	委託料・報償費			
	その他	1,510	1,160	1,307
指定管理料				
歳出計	8,126	13,362	10,433	

【歳入情報】 (単位:千円)

区分	H28(2016)年度	H29(2017)年度	H30(2018)年度
施設使用料・負担金等	0	0	0
貸付料・目的外使用料等	0	0	1
その他収入	0	0	0
歳入計	0	0	1

カルテ番号	0715	利用用途分類	学校教育施設	評価分類	小学校
-------	------	--------	--------	------	-----

【施設基本情報】

施設名	下関市立西山小学校	所在地	彦島迫町五丁目13-21			所管課	学校支援課	敷地面積	25,481.00 m ²	うち借地面積	20,832.00 m ²
		地区	彦島	利用圏域	地区	駐車場台数	0台	総延床面積	5,965.54 m ²	延床面積	5,965.54 m ²
設置根拠法令	学校教育法	設置条例	下関市立学校の設置等に関する条例			複合 関連施設	カルテ番号	施設名		所管課	延床面積
設置目的	心身の発達に応じて、義務教育として行われる普通教育のうち基礎的なものを施すため、学齢児童を就学させるに必要な施設。										m ²
											m ²
											m ²

【建物内訳】

No.	物件番号	名称	建築日	主体構造	屋根構造	耐用年数	地上階	地下階	耐震性	財産区分	延床面積
1	1899	下関市立西山小学校 第1校舎	1957(S32)/04/01	鉄筋コンクリート	陸屋根	47	2F		○	行政財産	703.45 m ²
2	1901	下関市立西山小学校 屋内運動場	1982(S57)/02/27	鉄骨造	カラー鉄板葺	34	2F		○	行政財産	889.97 m ²
3	1903	下関市立西山小学校 校舎	1983(S58)/02/19	鉄筋コンクリート	陸屋根	47	2F		○	行政財産	1,238.78 m ²
4	1904	下関市立西山小学校 給食室	1983(S58)/03/22	鉄骨造	その他	31	1F		○	行政財産	102.75 m ²
5	1906	下関市立西山小学校 第2校舎	1985(S60)/03/31	鉄筋コンクリート	陸屋根	47	2F		○	行政財産	2,137.88 m ²
6	1907	下関市立西山小学校 第3校舎	1985(S60)/03/31	鉄筋コンクリート	陸屋根	47	2F		○	行政財産	647.28 m ²
7	1908	下関市立西山小学校 プール付属室	1991(H03)/03/30	鉄筋コンクリート	陸屋根	38	1F		○	行政財産	66.19 m ²
8	1910	下関市立西山小学校 第2倉庫	1995(H07)/07/31	鉄骨造	その他	31	1F		○	行政財産	48.47 m ²
9	1911	下関市立西山小学校 農具倉庫	1996(H08)/03/29	軽量鉄骨造	カラー鉄板葺	24	1F		○	行政財産	55.00 m ²
10	99999	ほか5棟の合計									75.77 m ²
合 計											5,965.54 m ²

【指定緊急避難場所・指定避難所】

指定緊急 避難場所	地震	津波	高潮	土砂災害	洪水
	○	○	○	○	○
指定 避難所	指定	収容人員			
	○	296人			

【施設写真】



【過去5年以内に実施した工事の内容】 (単位:千円)

実施年度	件名	工事費
(No work items reported)		

【公共施設の適正配置に関する方向性】

占有面積	前期末面積	前期増減	機能の方向性	
			前期	中期・後期
6,016.67 m ²	5,965.54 m ²	△ 51.13 m ²	→(台帳整理)	→

【運営方法等】

運営方法	直営(一部委託を含む)	指定管理者		指定管理期間	~
------	-------------	-------	--	--------	---

【利用状況】

区分	H28(2016)年度	H29(2017)年度	H30(2018)年度
開館日数	365	365	365
児童数	213	195	213
学級数	10	9	10
定員			

【歳入情報】

区分	H28(2016)年度	H29(2017)年度	H30(2018)年度
施設使用料・負担金等	0	0	0
貸付料・目的外使用料等	0	0	1
その他収入	0	0	0
歳入計	0	0	1

【歳出情報】

区分	H28(2016)年度	H29(2017)年度	H30(2018)年度
人件費	1,965	7,215	7,186
光熱水費等			2,981
修繕料			880
委託料			514
工事請負費	1,296	1,893	646
使用料及び賃借料			15,970
その他	21,663	22,049	446
事業のコスト			
人件費			
委託料・報償費			
その他	1,640	1,407	1,508
指定管理料			
歳出計	26,564	32,564	30,131

カルテ番号	0716	利用用途分類	学校教育施設	評価分類	小学校
-------	------	--------	--------	------	-----

【施設基本情報】

施設名	下関市立江浦小学校	所在地	彦島江の浦町三丁目4-1			所管課	学校支援課	敷地面積	18,047.00 m ²	うち借地面積	0.00 m ²
		地区	彦島	利用圏域		地区		駐車場台数	0台	総延床面積	5,939.20 m ²
設置根拠法令	学校教育法	設置条例	下関市立学校の設置等に関する条例			複合 関連施設	カルテ番号	施設名		所管課	延床面積
設置目的	心身の発達に応じて、義務教育として行われる普通教育のうち基礎的なものを施すため、学齢児童を就学させるに必要な施設。						0716	下関市立江浦小学校	学校支援課	5,808.29 m ²	
							1069	江浦児童クラブ	子育て政策課	130.91 m ²	
											m ²

【建物内訳】

No.	物件番号	名称	建築日	主体構造	屋根構造	耐用年数	地上階	地下階	耐震性	財産区分	延床面積
1	1914	下関市立江浦小学校 第1校舎	1967(S42)/03/31	鉄筋コンクリート	陸屋根	47	3F		○	行政財産	523.85 m ²
2	1915	下関市立江浦小学校 第2校舎	1968(S43)/03/31	鉄筋コンクリート	陸屋根	47	3F		○	行政財産	676.74 m ²
3	1916	下関市立江浦小学校 第3校舎	1969(S44)/03/31	鉄筋コンクリート	陸屋根	47	3F		○	行政財産	919.98 m ²
4	1917	下関市立江浦小学校 第4校舎	1970(S45)/03/31	鉄筋コンクリート	陸屋根	47	3F		○	行政財産	1,351.14 m ²
5	1918	下関市立江浦小学校 第5校舎	1971(S46)/03/31	鉄筋コンクリート	陸屋根	47	3F		○	行政財産	1,296.75 m ²
6	1919	下関市立江浦小学校 配膳室	1971(S46)/03/31	鉄骨造	カラー鉄板葺	31	1F		—	行政財産	53.80 m ²
7	1921	下関市立江浦小学校 体育倉庫	1974(S49)/03/30	補強コンクリート	カラー鉄板葺	34	1F		—	行政財産	49.70 m ²
8	1922	下関市立江浦小学校 屋内運動場	1980(S55)/03/31	鉄骨造	カラー鉄板葺	34	2F		○	行政財産	917.63 m ²
9	1925	下関市立江浦小学校 プール付属室	1993(H05)/03/30	鉄骨コンクリート	陸屋根	31	1F		○	行政財産	69.03 m ²
10	99999	ほか7棟の合計									80.58 m ²
合 計											5,939.20 m ²

【運営方法等】

運営方法	直営(一部委託を含む)	指定管理者		指定管理期間	~
------	-------------	-------	--	--------	---

【利用状況】

区分	H28(2016)年度	H29(2017)年度	H30(2018)年度
開館日数	365	365	365
児童数	343	319	311
学級数	15	15	15
定員			

【歳入情報】

区分	H28(2016)年度	H29(2017)年度	H30(2018)年度
施設使用料・負担金等	0	0	0
貸付料・目的外使用料等	0	0	0
その他収入	0	0	0
歳入計	0	0	0

【歳出情報】

区分	H28(2016)年度	H29(2017)年度	H30(2018)年度	
施設の コスト	人件費	5,895	7,215	1,981
	光熱水費等			4,953
	修繕料			1,471
	委託料			786
	工事請負費	1,612	1,196	710
	使用料及び賃借料			391
	その他	5,544	6,707	492
事業の コスト	人件費			
	委託料・報償費			
	その他	1,863	1,696	1,592
指定管理料				
歳出計	14,914	16,814	12,376	

【指定緊急避難場所・指定避難所】

指定緊急 避難場所	地震	津波	高潮	土砂災害	洪水
	○	○	×	○	○
指定 避難所	指定		収容人員		
	○		306人		

【施設写真】



【過去5年以内に実施した工事の内容】 (単位:千円)

実施年度	件名	工事費
(No work items listed)		

【公共施設の適正配置に関する方向性】

占有面積	前期末面積	前期増減	機能の方向性	
			前期	中期・後期
6,026.21 m ²	5,808.29 m ²	△ 217.92 m ²	→(台帳整理)	→

カルテ番号	0717	利用用途分類	学校教育施設	評価分類	小学校
-------	------	--------	--------	------	-----

【施設基本情報】

施設名	下関市立角倉小学校	所在地	彦島角倉町三丁目5-5			所管課	学校支援課	敷地面積	18,385.00 m ²	うち借地面積	0.00 m ²
		地区	彦島	利用圏域		地区		駐車場台数	0台	総延床面積	7,278.62 m ²
設置根拠法令	学校教育法	設置条例	下関市立学校の設置等に関する条例			複合 関連施設	カルテ番号	施設名		所管課	延床面積
設置目的	心身の発達に応じて、義務教育として行われる普通教育のうち基礎的なものを施すため、学齢児童を就学させるに必要な施設。						0717	下関市立角倉小学校		学校支援課	7,207.43 m ²
							1070	角倉児童クラブ		子育て政策課	71.19 m ²
											m ²

【建物内訳】

No.	物件番号	名称	建築日	主体構造	屋根構造	耐用年数	地上階	地下階	耐震性	財産区分	延床面積
1	1929	下関市立角倉小学校 第4校舎	1956(S31)/04/01	鉄筋コンクリート	陸屋根	47	3F		○	行政財産	1,206.65 m ²
2	1932	下関市立角倉小学校 第3校舎	1957(S32)/04/01	鉄筋コンクリート	陸屋根	47	3F		○	行政財産	976.43 m ²
3	1933	下関市立角倉小学校 第2校舎	1959(S34)/04/01	鉄筋コンクリート	陸屋根	47	3F		○	行政財産	965.13 m ²
4	1935	下関市立角倉小学校 第1校舎	1960(S35)/04/01	鉄筋コンクリート	陸屋根	47	3F		○	行政財産	1,086.95 m ²
5	1936	下関市立角倉小学校 第2便所	1965(S40)/03/30	鉄筋コンクリート	陸屋根	38	3F		○	行政財産	177.92 m ²
6	1937	下関市立角倉小学校 屋内運動場	1973(S48)/03/31	鉄骨造	カラー鉄板葺	34	2F		○	行政財産	1,033.04 m ²
7	1938	下関市立角倉小学校 第5校舎	1976(S51)/08/31	鉄筋コンクリート	陸屋根	47	3F		○	行政財産	553.22 m ²
8	1939	下関市立角倉小学校 第6校舎	1976(S51)/08/31	鉄筋コンクリート	陸屋根	47	3F		○	行政財産	818.11 m ²
9	1942	下関市立角倉小学校 給食室	1983(S58)/03/31	鉄骨造	その他	31	1F		○	行政財産	139.23 m ²
10	99999	ほか7棟の合計									321.94 m ²
合 計											7,278.62 m ²

【指定緊急避難場所・指定避難所】

指定緊急 避難場所	地震	津波	高潮	土砂災害	洪水
	○	○	○	×	○
指定 避難所	指定	収容人員			
	○	348人			

【施設写真】



【過去5年以内に実施した工事の内容】 (単位:千円)

実施年度	件名	工事費
(No data visible)		

【公共施設の適正配置に関する方向性】

占有面積	前期末面積	前期増減	機能の方向性	
			前期	中期・後期
7,183.13 m ²	7,207.43 m ²	24.30 m ²	→(台帳整理)	→

【運営方法等】

運営方法	直営(一部委託を含む)	指定管理者		指定管理期間	~
------	-------------	-------	--	--------	---

【利用状況】

区分	H28(2016)年度	H29(2017)年度	H30(2018)年度
開館日数	365	365	365
児童数	303	287	261
学級数	14	13	12
定員			

【歳出情報】 (単位:千円)

区分	H28(2016)年度	H29(2017)年度	H30(2018)年度	
施設の コスト	人件費	3,930	7,215	7,186
	光熱水費等			3,603
	修繕料			156
	委託料			652
	工事請負費	193	1,439	710
	使用料及び賃借料			359
	その他	4,712	6,202	453
事業の コスト	人件費			
	委託料・報償費			
	その他	1,770	1,592	1,674
指定管理料				
歳出計	10,605	16,448	14,793	

【歳入情報】 (単位:千円)

区分	H28(2016)年度	H29(2017)年度	H30(2018)年度
施設使用料・負担金等	0	0	0
貸付料・目的外使用料等	0	0	2
その他収入	0	0	0
歳入計	0	0	2

カルテ番号	0736	利用用途分類	学校教育施設	評価分類	小学校
-------	------	--------	--------	------	-----

【施設基本情報】

施設名	下関市立向井小学校	所在地	彦島向井町二丁目20-1			所管課	学校支援課	敷地面積	31,930.00 m ²	うち借地面積	0.00 m ²
		地区	彦島	利用圏域		地区		駐車場台数	0台	総延床面積	6,094.37 m ²
設置根拠法令	学校教育法	設置条例	下関市立学校の設置等に関する条例			複合 関連施設	カルテ番号	施設名		所管課	延床面積
設置目的	心身の発達に応じて、義務教育として行われる普通教育のうち基礎的なものを施すため、学齢児童を就学させるに必要な施設。						0736	下関市立向井小学校		学校支援課	5,968.37 m ²
							1071	向井児童クラブ		子育て政策課	126.00 m ²
											m ²

【建物内訳】

No.	物件番号	名称	建築日	主体構造	屋根構造	耐用年数	地上階	地下階	耐震性	財産区分	延床面積
1	2230	下関市立向井小学校 第3校舎	1981(S56)/03/31	鉄筋コンクリート	陸屋根	47	3F		○	行政財産	1,842.45 m ²
2	2232	下関市立向井小学校 第1校舎	1982(S57)/03/31	鉄筋コンクリート	陸屋根	47	3F		○	行政財産	536.94 m ²
3	2233	下関市立向井小学校 第2校舎	1982(S57)/03/31	鉄筋コンクリート	陸屋根	47	3F		○	行政財産	2,506.14 m ²
4	2234	下関市立向井小学校 プール付属室	1982(S57)/03/31	補強コンクリート	カラー鉄板葺	34	1F		—	行政財産	66.19 m ²
5	2235	下関市立向井小学校 第1倉庫	1982(S57)/03/31	鉄骨造	カラー鉄板葺	31	1F		—	行政財産	35.40 m ²
6	2236	下関市立向井小学校 第2倉庫	1982(S57)/03/31	鉄骨造	カラー鉄板葺	31	1F		—	行政財産	35.40 m ²
7	2237	下関市立向井小学校 配膳室	1982(S57)/03/31	鉄骨造	カラー鉄板葺	31	1F		—	行政財産	131.79 m ²
8	2238	下関市立向井小学校 温室	1982(S57)/03/31	軽量鉄骨造	その他	24	1F		—	行政財産	17.89 m ²
9	2239	下関市立向井小学校 屋内運動場	1982(S57)/12/25	鉄骨造	カラー鉄板葺	34	2F		○	行政財産	888.59 m ²
10	99999	ほか3棟の合計									33.58 m ²
合 計											6,094.37 m ²

【指定緊急避難場所・指定避難所】

指定緊急 避難場所	地震	津波	高潮	土砂災害	洪水
	○	○	○	○	○
指定 避難所	指定 収容人員				
	○			296人	

【施設写真】



【過去5年以内に実施した工事の内容】 (単位:千円)

実施年度	件名	工事費
(No work items listed)		

【公共施設の適正配置に関する方向性】

占有面積	前期末面積	前期増減	機能の方向性	
			前期	中期・後期
6,325.67 m ²	6,031.37 m ²	△ 294.30 m ²	→(台帳整理)	→

【運営方法等】

運営方法	直営(一部委託を含む)	指定管理者		指定管理期間	~
------	-------------	-------	--	--------	---

【利用状況】

区分	H28(2016)年度	H29(2017)年度	H30(2018)年度
開館日数	365	365	365
児童数	273	263	243
学級数	13	13	12
定員			

【歳出情報】 (単位:千円)

区分	H28(2016)年度	H29(2017)年度	H30(2018)年度	
施設の コスト	人件費	1,965	1,965	1,981
	光熱水費等			3,984
	修繕料			897
	委託料			604
	工事請負費	1,456	164	8,898
	使用料及び賃借料			352
	その他	4,872	9,153	485
事業の コスト	人件費			
	委託料・報償費			
	その他	1,748	2,010	1,533
指定管理料				
歳出計	10,041	13,292	18,734	

【歳入情報】 (単位:千円)

区分	H28(2016)年度	H29(2017)年度	H30(2018)年度
施設使用料・負担金等	0	0	0
貸付料・目的外使用料等	0	0	0
その他収入	0	0	0
歳入計	0	0	0

カルテ番号	0741	利用用途分類	学校教育施設	評価分類	中学校
-------	------	--------	--------	------	-----

【施設基本情報】

施設名	下関市立彦島中学校	所在地	彦島江の浦町二丁目25-1			所管課	学校支援課	敷地面積	37,778.00 m ²	うち借地面積	0.00 m ²
		地区	彦島	利用圏域		地区		駐車場台数	0台	総延床面積	8,740.72 m ²
設置根拠法令	学校教育法	設置条例	下関市立学校の設置等に関する条例			複合 関連施設	カルテ番号	施設名		所管課	延床面積
設置目的	小学校における教育の基礎の上に、心身の発達に応じて、義務教育として行われる普通教育を施すことを目的として、学齢生徒を就学させるために必要な施設。										m ²
											m ²
											m ²

【建物内訳】

No.	物件番号	名称	建築日	主体構造	屋根構造	耐用年数	地上階	地下階	耐震性	財産区分	延床面積
1	2318	下関市立彦島中学校 第1校舎	1961(S36)/03/31	鉄筋コンクリート	陸屋根	47	3F		○	行政財産	1,210.28 m ²
2	2319	下関市立彦島中学校 第2校舎	1961(S36)/12/20	鉄筋コンクリート	陸屋根	47	3F		○	行政財産	816.68 m ²
3	2320	下関市立彦島中学校 屋内運動場	1962(S37)/03/31	鉄筋コンクリート	カラー鉄板葺	47	2F		○	行政財産	816.72 m ²
4	2323	下関市立彦島中学校 第3校舎	1974(S49)/03/30	鉄筋コンクリート	陸屋根	47	4F		○	行政財産	790.43 m ²
5	2324	下関市立彦島中学校 第4校舎	1975(S50)/02/22	鉄筋コンクリート	陸屋根	47	4F		○	行政財産	691.08 m ²
6	2325	下関市立彦島中学校 第5校舎	1975(S50)/02/22	鉄筋コンクリート	陸屋根	47	3F		○	行政財産	1,191.93 m ²
7	2326	下関市立彦島中学校 第6校舎	1976(S51)/03/31	鉄筋コンクリート	陸屋根	47	3F		○	行政財産	1,363.14 m ²
8	2332	下関市立彦島中学校 第8校舎	1985(S60)/03/31	鉄筋コンクリート	陸屋根	47	3F		○	行政財産	674.13 m ²
9	2336	下関市立彦島中学校 柔剣道場	1991(H03)/03/30	鉄筋コンクリート	カラー鉄板葺	47	1F		○	行政財産	391.32 m ²
10	99999	ほか13棟の合計									795.01 m ²
合 計											8,740.72 m ²

【指定緊急避難場所・指定避難所】

指定緊急 避難場所	地震	津波	高潮	土砂災害	洪水
	○	○	○	×	○
指定 避難所	指定	収容人員			
	○	272人			

【施設写真】



【過去5年以内に実施した工事の内容】 (単位:千円)

実施年度	件名	工事費
(No work items listed)		

【公共施設の適正配置に関する方向性】

占有面積	前期末面積	前期増減	機能の方向性	
			前期	中期・後期
8,712.50 m ²	8,740.72 m ²	28.22 m ²	→(台帳整理)	→

【運営方法等】

運営方法	直営(一部委託を含む)	指定管理者		指定管理期間	~
------	-------------	-------	--	--------	---

【利用状況】

区分	H28(2016)年度	H29(2017)年度	H30(2018)年度
開館日数	365	365	365
生徒数	416	402	405
学級数	16	16	16
定員			

【歳出情報】 (単位:千円)

区分	H28(2016)年度	H29(2017)年度	H30(2018)年度	
施設の コスト	人件費	9,825	7,215	7,186
	光熱水費等			4,111
	修繕料			1,504
	委託料			1,077
	工事請負費	915	2,068	2,280
	使用料及び賃借料			602
	その他	6,793	7,096	832
事業の コスト	人件費			
	委託料・報償費			
	その他	3,343	2,677	2,284
指定管理料				
歳出計	20,876	19,056	19,876	

【歳入情報】 (単位:千円)

区分	H28(2016)年度	H29(2017)年度	H30(2018)年度
施設使用料・負担金等	0	0	0
貸付料・目的外使用料等	0	0	0
その他収入	0	0	0
歳入計	0	0	0

カルテ番号	0742	利用用途分類	学校教育施設	評価分類	中学校
-------	------	--------	--------	------	-----

【施設基本情報】

施設名	下関市立玄洋中学校	所在地	彦島本村町二丁目8-1			所管課	学校支援課	敷地面積	46,640.00 m ²	うち借地面積	0.00 m ²
		地区	彦島	利用圏域		地区		駐車場台数	0台	総延床面積	7,874.11 m ²
設置根拠法令	学校教育法	設置条例	下関市立学校の設置等に関する条例			複合 関連施設	カルテ番号	施設名		所管課	延床面積
設置目的	小学校における教育の基礎の上に、心身の発達に応じて、義務教育として行われる普通教育を施すことを目的として、学齢生徒を就学させるために必要な施設。										m ²
											m ²
											m ²

【建物内訳】

No.	物件番号	名称	建築日	主体構造	屋根構造	耐用年数	地上階	地下階	耐震性	財産区分	延床面積
1	2340	下関市立玄洋中学校 第1配膳室	1980(S55)/05/20	鉄骨造	カラー鉄板葺	31	1F		○	行政財産	78.68 m ²
2	2343	下関市立玄洋中学校 第1校舎	1980(S55)/05/20	鉄筋コンクリート	陸屋根	47	3F		○	行政財産	2,525.63 m ²
3	2344	下関市立玄洋中学校 第2校舎	1980(S55)/05/20	鉄筋コンクリート	陸屋根	47	4F		○	行政財産	3,066.57 m ²
4	2345	下関市立玄洋中学校 第3校舎	1980(S55)/05/20	鉄骨造	カラー鉄板葺	34	1F		○	行政財産	306.00 m ²
5	2346	下関市立玄洋中学校 第2配膳室	1980(S55)/05/20	鉄骨造	その他	31	1F		—	行政財産	78.68 m ²
6	2347	下関市立玄洋中学校 プール付属室	1980(S55)/07/31	補強コンクリート	カラー鉄板葺	34	1F		—	行政財産	58.51 m ²
7	2350	下関市立玄洋中学校 屋内運動場	1980(S55)/12/25	鉄骨造	カラー鉄板葺	34	2F		○	行政財産	1,123.19 m ²
8	2353	下関市立玄洋中学校 第3クラブ室	1982(S57)/03/31	補強コンクリート	カラー鉄板葺	38	1F		—	行政財産	57.28 m ²
9	2355	下関市立玄洋中学校 柔剣道場	1986(S61)/02/20	鉄筋コンクリート	カラー鉄板葺	47	1F		○	行政財産	391.33 m ²
10	99999	ほか8棟の合計									188.24 m ²
合 計											7,874.11 m ²

【指定緊急避難場所・指定避難所】

指定緊急 避難場所	地震	津波	高潮	土砂災害	洪水
	○	○	○	○	○
指定 避難所	指定	収容人員			
	○	380人			

【施設写真】



【過去5年以内に実施した工事の内容】 (単位:千円)

実施年度	件名	工事費
(No work items listed)		

【公共施設の適正配置に関する方向性】

占有面積	前期末面積	前期増減	機能の方向性	
			前期	中期・後期
8,059.40 m ²	7,874.11 m ²	△ 185.29 m ²	→(台帳整理)	→

【運営方法等】

運営方法	直営(一部委託を含む)	指定管理者		指定管理期間	~
------	-------------	-------	--	--------	---

【利用状況】

区分	H28(2016)年度	H29(2017)年度	H30(2018)年度
開館日数	365	365	365
生徒数	175	150	146
学級数	9	8	8
定員			

【歳出情報】 (単位:千円)

区分	H28(2016)年度	H29(2017)年度	H30(2018)年度	
施設の コスト	人件費	1,965	1,965	1,981
	光熱水費等			3,992
	修繕料			874
	委託料			959
	工事請負費	3,213	2,134	2,084
	使用料及び賃借料			484
	その他	5,960	5,318	586
事業の コスト	人件費			
	委託料・報償費			
	その他	2,415	1,988	1,656
指定管理料				
歳出計	13,553	11,405	12,616	

【歳入情報】 (単位:千円)

区分	H28(2016)年度	H29(2017)年度	H30(2018)年度
施設使用料・負担金等	0	0	0
貸付料・目的外使用料等	0	0	2
その他収入	0	0	0
歳入計	0	0	2

カルテ番号	0775	利用用途分類	学校教育施設	評価分類	学校給食共同調理場
-------	------	--------	--------	------	-----------

【施設基本情報】

施設名	下関市立南部学校給食共同調理場	所在地	彦島江の浦町三丁目4-10			所管課	学校保健給食課	敷地面積	1,975.00 m ²	うち借地面積	0.00 m ²
		地区	彦島	利用圏域	その他	駐車場台数	4台	総延床面積	989.48 m ²	延床面積	989.48 m ²
設置根拠法令	学校給食法	設置条例	下関市学校給食共同調理場設置条例			複合 関連施設	カルテ番号	施設名		所管課	延床面積
設置目的	学校給食法に基づき、受配校等(西山小学校、江浦小学校、本村小学校、角倉小学校、桜山小学校、向井小学校、彦島中学校、玄洋中学校、文洋中学校、江浦幼稚園、の計10校・園)に学校給食を提供するため。										m ²
											m ²
											m ²

【建物内訳】

No.	物件番号	名称	建築日	主体構造	屋根構造	耐用年数	地上階	地下階	耐震性	財産区分	延床面積
1	2577	下関市立南部学校給食共同調理場 調理場	1972(S47)/03/31	鉄骨造	その他	31	1F		—	行政財産	886.00 m ²
2	2578	下関市立南部学校給食共同調理場 ポンプ室	1972(S47)/04/10	鉄骨造	その他	31	1F		—	行政財産	8.49 m ²
3	2579	下関市立南部学校給食共同調理場 ゴミ収納庫	1977(S52)/07/13	補強コンクリート	その他	34	1F		—	行政財産	8.28 m ²
4	2580	下関市立南部学校給食共同調理場 調理室	1980(S55)/03/31	鉄骨造	その他	31	1F		—	行政財産	76.46 m ²
5	2581	下関市立南部学校給食共同調理場 ボイラー庫	1981(S56)/03/31	鉄骨造	その他	31	1F		—	行政財産	6.25 m ²
6	2582	下関市立南部学校給食共同調理場 真空冷却機置場	1999(H11)/08/25	軽量鉄骨造	その他	24	1F		—	行政財産	4.00 m ²
7											m ²
8											m ²
9											m ²
10											m ²
合 計											989.48 m ²

【運営方法等】

運営方法	直営(一部委託を含む)	指定管理者		指定管理期間	~
------	-------------	-------	--	--------	---

【利用状況】

区分	H28(2016)年度	H29(2017)年度	H30(2018)年度
開館日数	243	244	244
利用者数			
利用者数/日	0.0	0.0	0.0
利用可能コマ数	0	0	0
利用コマ数	0	0	0
利用率			

【歳入情報】

区分	H28(2016)年度	H29(2017)年度	H30(2018)年度
施設使用料・負担金等	0	0	0
貸付料・目的外使用料等	0	0	0
その他収入	118,607	114,655	110,873
歳入計	118,607	114,655	110,873

【歳出情報】

区分	H28(2016)年度	H29(2017)年度	H30(2018)年度	
施設の コスト	人件費	5,748	5,748	5,748
	光熱水費等	16,968	17,820	18,548
	修繕料	1,119	1,914	2,090
	委託料	4,658	4,769	4,770
	工事請負費			
	使用料及び賃借料	540	540	549
その他	139	139	137	
事業の コスト	人件費	19,772	17,791	17,791
	委託料・報償費	91,696	91,619	91,619
	その他	122,277	119,401	114,824
指定管理料				
歳出計	262,917	259,741	256,076	

【指定緊急避難場所・指定避難所】

指定緊急 避難場所	地震	津波	高潮	土砂災害	洪水
指定 避難所	指定	収容人員		人	

【施設写真】



【過去5年以内に実施した工事の内容】 (単位:千円)

実施年度	件名	工事費
(No work items reported)		

【公共施設の適正配置に関する方向性】

占有面積	前期末面積	前期増減	機能の方向性	
			前期	中期・後期
989.48 m ²	989.48 m ²	0.00 m ²	→(改築)	→

カルテ番号	0755	利用用途分類	学校教育施設	評価分類	幼稚園
-------	------	--------	--------	------	-----

【施設基本情報】

施設名	下関市立豊浦幼稚園	所在地	長府亀の甲二丁目2-8			所管課	幼児保育課	敷地面積	2,005.00 m ²	うち借地面積	0.00 m ²
		地区	長府	利用圏域	地区	駐車場台数	0台	総延床面積	1,034.72 m ²	延床面積	1,034.72 m ²
設置根拠法令	学校教育法	設置条例	下関市立学校の設置等に関する条例			複合 関連施設	カルテ番号	施設名		所管課	延床面積
設置目的	義務教育及びその後の教育の基礎を培うものとして、幼児を保育し、幼児の健やかな成長のために適当な環境を与えて、その心身の発達を助長することを目的として、未就学児を就園させるために必要な施設。										m ²
											m ²
											m ²

【建物内訳】

No.	物件番号	名称	建築日	主体構造	屋根構造	耐用年数	地上階	地下階	耐震性	財産区分	延床面積
1	142	下関市立豊浦幼稚園 園舎	1988(S63)/03/31	鉄筋コンクリート	陸屋根	47	2F		○	行政財産	990.00 m ²
2	143	下関市立豊浦幼稚園 倉庫	1988(S63)/03/31	鉄筋コンクリート	陸屋根	38	1F		○	行政財産	35.00 m ²
3	144	下関市立豊浦幼稚園 動物小屋	2000(H12)/11/24	木造	スレート葺	15	1F		-	行政財産	9.72 m ²
4											m ²
5											m ²
6											m ²
7											m ²
8											m ²
9											m ²
10											m ²
合 計											1,034.72 m ²

【指定緊急避難場所・指定避難所】

指定緊急 避難場所	地震	津波	高潮	土砂災害	洪水
指定 避難所	指定	収容人員		人	

【施設写真】



【過去5年以内に実施した工事の内容】 (単位:千円)

実施年度	件名	工事費
(No work items listed)		

【公共施設の適正配置に関する方向性】

占有面積	前期末面積	前期増減	機能の方向性	
			前期	中期・後期
1,034.72 m ²	0.00 m ²	△ 1,034.72 m ²	こども園に移行	

【運営方法等】

運営方法	直営(一部委託を含む)	指定管理者		指定管理期間	~
------	-------------	-------	--	--------	---

【利用状況】

区分	H28(2016)年度	H29(2017)年度	H30(2018)年度
開館日数	365	365	365
園児数	37	35	30
学級数	2	2	2
定員	70	70	70

【歳出情報】 (単位:千円)

区分	H28(2016)年度	H29(2017)年度	H30(2018)年度
施設の コスト	人件費	0	0
	光熱水費等	601	755
	修繕料	103	239
	委託料	725	660
	工事請負費	0	0
	使用料及び賃借料	40	105
その他	314	144	
事業の コスト	人件費	37,756	36,912
	委託料・報償費	510	530
	その他	467	371
指定管理料	0	0	
歳出計	40,516	39,716	48,943

【歳入情報】 (単位:千円)

区分	H28(2016)年度	H29(2017)年度	H30(2018)年度
施設使用料・負担金等	5,454	4,857	3,500
貸付料・目的外使用料等	0	0	0
その他収入	0	0	0
歳入計	5,454	4,857	3,500

平成30年度(2018年度)

公共施設カルテ

カルテ番号	0721	利用用途分類	学校教育施設	評価分類	小学校
-------	------	--------	--------	------	-----

【施設基本情報】

施設名	下関市立豊浦小学校	所在地	長府亀の甲二丁目2-1			所管課	学校支援課	敷地面積	29,261.00 m ²	うち借地面積	0.00 m ²
		地区	長府	利用圏域		地区		駐車場台数	0台	総延床面積	11,168.18 m ²
設置根拠法令	学校教育法	設置条例	下関市立学校の設置等に関する条例			複合 関連施設	カルテ番号	施設名		所管課	延床面積
設置目的	心身の発達に応じて、義務教育として行われる普通教育のうち基礎的なものを施すため、学齢児童を就学させるに必要な施設。						0721	下関市立豊浦小学校		学校支援課	10,951.19 m ²
							1072	豊浦児童クラブ		子育て政策課	216.99 m ²
											m ²

【建物内訳】

No.	物件番号	名称	建築日	主体構造	屋根構造	耐用年数	地上階	地下階	耐震性	財産区分	延床面積
1	1992	下関市立豊浦小学校 第3校舎	1955(S30)/04/01	鉄筋コンクリート	陸屋根	47	2F		○	行政財産	1,330.09 m ²
2	1993	下関市立豊浦小学校 第1校舎	1958(S33)/04/20	鉄筋コンクリート	陸屋根	47	2F		○	行政財産	709.56 m ²
3	1994	下関市立豊浦小学校 第2校舎	1961(S36)/03/31	鉄筋コンクリート	陸屋根	47	2F		○	行政財産	943.83 m ²
4	1995	下関市立豊浦小学校 第4校舎	1962(S37)/10/31	鉄筋コンクリート	陸屋根	47	3F		○	行政財産	1,332.55 m ²
5	1996	下関市立豊浦小学校 第5校舎	1972(S47)/03/31	鉄筋コンクリート	陸屋根	47	3F		○	行政財産	520.53 m ²
6	1998	下関市立豊浦小学校 第6校舎	1975(S50)/03/31	鉄筋コンクリート	陸屋根	47	4F		○	行政財産	1,112.35 m ²
7	1999	下関市立豊浦小学校 第7校舎	1976(S51)/03/31	鉄筋コンクリート	陸屋根	47	4F		○	行政財産	1,888.48 m ²
8	2001	下関市立豊浦小学校 第8校舎	1977(S52)/02/10	鉄筋コンクリート	陸屋根	47	4F		○	行政財産	703.76 m ²
9	2009	下関市立豊浦小学校 屋内運動場	1984(S59)/03/31	鉄骨造	カラー鉄板葺	34	2F		○	行政財産	1,405.98 m ²
10	99999	ほか12棟の合計									1,221.05 m ²
合 計											11,168.18 m ²

【指定緊急避難場所・指定避難所】

指定緊急 避難場所	地震	津波	高潮	土砂災害	洪水
	○	○	○	○	○
指定 避難所	指定	収容人員			
	○	468人			

【施設写真】



【過去5年以内に実施した工事の内容】 (単位:千円)

実施年度	件名	工事費
(No data visible)		

【公共施設の適正配置に関する方向性】

占有面積	前期末面積	前期増減	機能の方向性	
			前期	中期・後期
11,333.12 m ²	11,015.99 m ²	△ 317.13 m ²	→(台帳整理)	→

【運営方法等】

運営方法	直営(一部委託を含む)	指定管理者		指定管理期間	~
------	-------------	-------	--	--------	---

【利用状況】

区分	H28(2016)年度	H29(2017)年度	H30(2018)年度
開館日数	365	365	365
児童数	912	922	901
学級数	35	36	34
定員			

【歳出情報】

(単位:千円)

区分	H28(2016)年度	H29(2017)年度	H30(2018)年度	
施設の コスト	人件費	11,790	7,215	7,186
	光熱水費等			13,015
	修繕料			4,580
	委託料			892
	工事請負費	2,818	8,171	1,924
	使用料及び賃借料			945
	その他	12,623	16,042	742
事業の コスト	人件費			
	委託料・報償費			
	その他	3,185	3,201	3,279
指定管理料				
歳出計	30,416	34,629	32,563	

【歳入情報】

(単位:千円)

区分	H28(2016)年度	H29(2017)年度	H30(2018)年度
施設使用料・負担金等	0	0	0
貸付料・目的外使用料等	0	0	13
その他収入	0	0	0
歳入計	0	0	13

平成30年度(2018年度)

公共施設カルテ

カルテ番号	0744	利用用途分類	学校教育施設	評価分類	中学校
-------	------	--------	--------	------	-----

【施設基本情報】

施設名	下関市立長府中学校	所在地	長府逢坂町3-1			所管課	学校支援課	敷地面積	57,236.00 m ²	うち借地面積	0.00 m ²
		地区	長府	利用圏域		地区		駐車場台数	0台	総延床面積	8,937.44 m ²
設置根拠法令	学校教育法	設置条例	下関市立学校の設置等に関する条例			複合 関連施設	カルテ番号	施設名		所管課	延床面積
設置目的	小学校における教育の基礎の上に、心身の発達に応じて、義務教育として行われる普通教育を施すことを目的として、学齢生徒を就学させるために必要な施設。										m ²
											m ²
											m ²

【建物内訳】

No.	物件番号	名称	建築日	主体構造	屋根構造	耐用年数	地上階	地下階	耐震性	財産区分	延床面積
1	2375	下関市立長府中学校 第1校舎	1961(S36)/12/21	鉄筋コンクリート	陸屋根	47	2F		○	行政財産	648.02 m ²
2	2378	下関市立長府中学校 第3校舎	1972(S47)/03/31	鉄筋コンクリート	陸屋根	47	3F		○	行政財産	1,213.73 m ²
3	2379	下関市立長府中学校 第4校舎	1973(S48)/03/31	鉄筋コンクリート	陸屋根	47	3F		○	行政財産	818.24 m ²
4	2383	下関市立長府中学校 第5校舎	1978(S53)/03/30	鉄筋コンクリート	陸屋根	47	3F		○	行政財産	1,040.82 m ²
5	2385	下関市立長府中学校 第6校舎	1981(S56)/01/31	鉄筋コンクリート	陸屋根	47	2F		○	行政財産	1,249.90 m ²
6	2387	下関市立長府中学校 第7校舎	1982(S57)/03/31	鉄骨造	カラー鉄板葺	34	1F		○	行政財産	306.00 m ²
7	2388	下関市立長府中学校 第8校舎	1982(S57)/03/31	鉄筋コンクリート	陸屋根	47	2F		○	行政財産	1,315.42 m ²
8	2389	下関市立長府中学校 柔剣道場	1982(S57)/12/15	鉄筋コンクリート	カラー鉄板葺	47	1F		○	行政財産	391.20 m ²
9	2393	下関市立長府中学校 屋内運動場・第4クラブ室	1988(S63)/03/31	鉄骨造	カラー鉄板葺	34	2F		○	行政財産	1,234.00 m ²
10	99999	ほか13棟の合計									720.11 m ²
合 計											8,937.44 m ²

【指定緊急避難場所・指定避難所】

指定緊急 避難場所	地震	津波	高潮	土砂災害	洪水
	○	○	○	×	○
指定 避難所	指定	収容人員			
	○	411人			

【施設写真】



【過去5年以内に実施した工事の内容】 (単位:千円)

実施年度	件名	工事費
(No data visible)		

【公共施設の適正配置に関する方向性】

占有面積	前期末面積	前期増減	機能の方向性	
			前期	中期・後期
9,022.66 m ²	8,937.44 m ²	△ 85.22 m ²	→(台帳整理)	→

【運営方法等】

運営方法	直営(一部委託を含む)	指定管理者		指定管理期間	~
------	-------------	-------	--	--------	---

【利用状況】

区分	H28(2016)年度	H29(2017)年度	H30(2018)年度
開館日数	365	365	365
生徒数	492	459	432
学級数	18	17	17
定員			

【歳出情報】 (単位:千円)

区分	H28(2016)年度	H29(2017)年度	H30(2018)年度	
施設の コスト	人件費	1,965	7,215	7,186
	光熱水費等			8,148
	修繕料			3,001
	委託料			1,057
	工事請負費	3,904	3,230	3,600
	使用料及び賃借料			599
	その他	8,541	8,459	771
事業の コスト	人件費			
	委託料・報償費			
	その他	3,523	2,908	2,535
指定管理料				
歳出計	17,933	21,812	26,897	

【歳入情報】 (単位:千円)

区分	H28(2016)年度	H29(2017)年度	H30(2018)年度
施設使用料・負担金等	0	0	0
貸付料・目的外使用料等	0	0	0
その他収入	0	0	0
歳入計	0	0	0

カルテ番号	0734	利用用途分類	学校教育施設	評価分類	小学校
-------	------	--------	--------	------	-----

【施設基本情報】

施設名	下関市立長府小学校	所在地	長府松小田北町14-1			所管課	学校支援課	敷地面積	30,014.00 m ²	うち借地面積	0.00 m ²
		地区	長府東部	利用圏域		地区		駐車場台数	0台	総延床面積	8,886.86 m ²
設置根拠法令	学校教育法	設置条例	下関市立学校の設置等に関する条例			複合 関連施設	カルテ番号	施設名		所管課	延床面積
設置目的	心身の発達に応じて、義務教育として行われる普通教育のうち基礎的なものを施すため、学齢児童を就学させるに必要な施設。						0734	下関市立長府小学校	学校支援課	8,759.04 m ²	
							1073	長府児童クラブ	子育て政策課	127.82 m ²	
											m ²

【建物内訳】

No.	物件番号	名称	建築日	主体構造	屋根構造	耐用年数	地上階	地下階	耐震性	財産区分	延床面積
1	2198	下関市立長府小学校 第1校舎	1979(S54)/03/31	鉄筋コンクリート	陸屋根	47	3F		○	行政財産	1,080.90 m ²
2	2199	下関市立長府小学校 第2校舎	1979(S54)/03/31	鉄筋コンクリート	陸屋根	47	3F		○	行政財産	2,114.31 m ²
3	2201	下関市立長府小学校 給食室	1979(S54)/03/31	鉄骨造	カラー鉄板葺	31	1F		-	行政財産	200.00 m ²
4	2203	下関市立長府小学校 第3校舎	1979(S54)/08/15	鉄筋コンクリート	陸屋根	47	3F		○	行政財産	1,033.41 m ²
5	2204	下関市立長府小学校 第4校舎	1979(S54)/08/15	鉄筋コンクリート	陸屋根	47	3F		○	行政財産	2,398.77 m ²
6	2205	下関市立長府小学校 プール付属室	1979(S54)/08/15	補強コンクリート	カラー鉄板葺	34	1F		-	行政財産	58.47 m ²
7	2206	下関市立長府小学校 屋内運動場	1980(S55)/03/31	鉄骨造	カラー鉄板葺	34	2F		○	行政財産	1,130.51 m ²
8	2207	下関市立長府小学校 第1体育倉庫	1980(S55)/03/31	鉄骨造	カラー鉄板葺	31	1F		-	行政財産	35.40 m ²
9	2211	下関市立長府小学校 第5校舎	1982(S57)/01/30	鉄筋コンクリート	陸屋根	47	4F		○	行政財産	704.77 m ²
10	99999	ほか8棟の合計									130.32 m ²
合 計											8,886.86 m ²

【運営方法等】

運営方法	直営(一部委託を含む)	指定管理者		指定管理期間	~
------	-------------	-------	--	--------	---

【利用状況】

区分	H28(2016)年度	H29(2017)年度	H30(2018)年度
開館日数	365	365	365
児童数	465	458	470
学級数	20	21	23
定員			

【歳入情報】

区分	H28(2016)年度	H29(2017)年度	H30(2018)年度
施設使用料・負担金等	0	0	0
貸付料・目的外使用料等	0	0	5
その他収入	0	0	0
歳入計	0	0	5

【歳出情報】

区分	H28(2016)年度	H29(2017)年度	H30(2018)年度
人件費	3,930	1,965	1,981
光熱水費等			6,827
修繕料			2,115
委託料			1,016
工事請負費	2,786	3,039	9,966
使用料及び賃借料			567
その他	8,219	9,559	526
事業のコスト			
人件費			
委託料・報償費			
その他	2,130	1,911	1,931
指定管理料			
歳出計	17,065	16,474	24,929

【指定緊急避難場所・指定避難所】

指定緊急 避難場所	地震	津波	高潮	土砂災害	洪水
	○	○	○	×	○
指定 避難所	指定		収容人員		
	○	377人			

【施設写真】



【過去5年以内に実施した工事の内容】 (単位:千円)

実施年度	件名	工事費
(No work items listed)		

【公共施設の適正配置に関する方向性】

占有面積	前期末面積	前期増減	機能の方向性	
			前期	中期・後期
9,091.38 m ²	8,759.04 m ²	△ 332.34 m ²	→(台帳整理)	→

カルテ番号	0772	利用用途分類	学校教育施設	評価分類	中学校
-------	------	--------	--------	------	-----

【施設基本情報】

施設名	下関市立長成中学校	所在地	長府日の出町4-1			所管課	学校支援課	敷地面積	35,095.00 m ²	うち借地面積	0.00 m ²
		地区	長府東部	利用圏域		地区		駐車場台数	0台	総延床面積	7,404.49 m ²
設置根拠法令	学校教育法	設置条例	下関市立学校の設置等に関する条例			複合 関連施設	カルテ番号	施設名		所管課	延床面積
設置目的	小学校における教育の基礎の上に、心身の発達に応じて、義務教育として行われる普通教育を施すことを目的として、学齢生徒を就学させるために必要な施設。										m ²
											m ²
											m ²

【建物内訳】

No.	物件番号	名称	建築日	主体構造	屋根構造	耐用年数	地上階	地下階	耐震性	財産区分	延床面積
1	2564	下関市立長成中学校 校舎・体育館・柔剣道場	1990(H02)/03/30	鉄筋コンクリート	陸屋根	47	3F		○	行政財産	7,124.67 m ²
2	2565	下関市立長成中学校 体育倉庫	1990(H02)/03/30	補強コンクリート	陸屋根	34	1F		○	行政財産	56.92 m ²
3	2566	下関市立長成中学校 電気ポンプ室	1990(H02)/03/30	鉄筋コンクリート	陸屋根	38	1F		○	行政財産	30.00 m ²
4	2567	下関市立長成中学校 第2クラブ室	1990(H02)/03/30	補強コンクリート	陸屋根	38	1F		○	行政財産	55.68 m ²
5	2568	下関市立長成中学校 第3クラブ室	1990(H02)/03/30	補強コンクリート	陸屋根	38	1F		○	行政財産	55.68 m ²
6	2569	下関市立長成中学校 合併処理棟	1990(H02)/03/30	鉄筋コンクリート	陸屋根	38	1F		○	行政財産	8.55 m ²
7	2570	下関市立長成中学校 プール付属室	1991(H03)/03/30	鉄筋コンクリート	陸屋根	38	1F		○	行政財産	66.19 m ²
8	2571	下関市立長成中学校 油庫	1998(H10)/03/31	鉄筋コンクリート	カラー鉄板葺	38	1F		○	行政財産	3.90 m ²
9	2572	下関市立長成中学校 可燃ゴミ保管庫	1998(H10)/10/26	軽量鉄骨造	カラー鉄板葺	24	1F		○	行政財産	2.90 m ²
10											m ²
合 計											7,404.49 m ²

【指定緊急避難場所・指定避難所】

指定緊急 避難場所	地震	津波	高潮	土砂災害	洪水
	○	○	○	×	○
指定 避難所	指定	収容人員			
	○	708人			

【施設写真】



【過去5年以内を実施した工事の内容】 (単位:千円)

実施年度	件名	工事費
(No work items listed)		

【公共施設の適正配置に関する方向性】

占有面積	前期末面積	前期増減	機能の方向性	
			前期	中期・後期
7,466.41 m ²	7,404.49 m ²	△ 61.92 m ²	→(台帳整理)	→

【運営方法等】

運営方法	直営(一部委託を含む)	指定管理者		指定管理期間	~
------	-------------	-------	--	--------	---

【利用状況】

区分	H28(2016)年度	H29(2017)年度	H30(2018)年度
開館日数	365	365	365
生徒数	235	231	229
学級数	10	11	10
定員			

【歳出情報】 (単位:千円)

区分	H28(2016)年度	H29(2017)年度	H30(2018)年度	
施設の コスト	人件費	1,965	7,215	7,186
	光熱水費等			3,409
	修繕料			723
	委託料			1,067
	工事請負費	1,359	581	1,547
	使用料及び賃借料			456
	その他	5,152	4,948	597
事業の コスト	人件費			
	委託料・報償費			
	その他	2,472	1,982	1,847
指定管理料				
歳出計	10,948	14,726	16,832	

【歳入情報】 (単位:千円)

区分	H28(2016)年度	H29(2017)年度	H30(2018)年度
施設使用料・負担金等	0	0	0
貸付料・目的外使用料等	0	0	1
その他収入	0	0	0
歳入計	0	0	1

カルテ番号	0756	利用用途分類	学校教育施設	評価分類	幼稚園
-------	------	--------	--------	------	-----

【施設基本情報】

施設名	下関市立小月幼稚園	所在地	大字小月町1792			所管課	幼児保育課	敷地面積	3,121.00 m ²	うち借地面積	0.00 m ²
		地区	東部5	利用圏域	地区	駐車場台数	0台	総延床面積	1,005.38 m ²	延床面積	1,005.38 m ²
設置根拠法令	学校教育法	設置条例	下関市立学校の設置等に関する条例			複合 関連施設	カルテ番号	施設名		所管課	延床面積
設置目的	義務教育及びその後の教育の基礎を培うものとして、幼児を保育し、幼児の健やかな成長のために適当な環境を与えて、その心身の発達を助長することを目的として、未就学児を就園させるために必要な施設。										m ²
											m ²
											m ²

【建物内訳】

No.	物件番号	名称	建築日	主体構造	屋根構造	耐用年数	地上階	地下階	耐震性	財産区分	延床面積
1	145	下関市立小月幼稚園 園舎	1979(S54)/03/31	鉄筋コンクリート	陸屋根	47	2F		○	行政財産	973.68 m ²
2	146	下関市立小月幼稚園 倉庫	1979(S54)/03/31	補強コンクリート	カラー鉄板葺	34	1F		—	行政財産	9.72 m ²
3	147	下関市立小月幼稚園 倉庫	1983(S58)/03/30	補強コンクリート	カラー鉄板葺	34	1F		—	行政財産	16.58 m ²
4	148	下関市立小月幼稚園 倉庫	1998(H10)/12/01	軽量鉄骨造	カラー鉄板葺	24	1F		—	行政財産	2.40 m ²
5	149	下関市立小月幼稚園 油庫	1974(S49)/03/31	コンクリートブロック	その他	34	1F		—	行政財産	3.00 m ²
6											m ²
7											m ²
8											m ²
9											m ²
10											m ²
合 計											1,005.38 m ²

【指定緊急避難場所・指定避難所】

指定緊急 避難場所	地震	津波	高潮	土砂災害	洪水
指定 避難所	指定	収容人員			人

【施設写真】



【運営方法等】

運営方法	直営(一部委託を含む)	指定管理者		指定管理期間	~
------	-------------	-------	--	--------	---

【利用状況】

区分	H28(2016)年度	H29(2017)年度	H30(2018)年度
開館日数	365	365	365
園児数	55	42	48
学級数	3	3	3
定員	100	100	100

【歳出情報】

(単位:千円)

区分	H28(2016)年度	H29(2017)年度	H30(2018)年度
施設の コスト	人件費	0	0
	光熱水費等	859	1,078
	修繕料	292	448
	委託料	1,367	1,404
	工事請負費	0	6,901
	使用料及び賃借料	136	150
その他	359	204	
事業の コスト	人件費	28,317	36,912
	委託料・報償費	49	47
	その他	668	530
指定管理料	0	0	
歳出計	32,047	47,674	

【歳入情報】

(単位:千円)

区分	H28(2016)年度	H29(2017)年度	H30(2018)年度
施設使用料・負担金等	5,811	5,841	
貸付料・目的外使用料等	3	3	
その他収入	0	0	
歳入計	5,814	5,844	

【過去5年以内に実施した工事の内容】 (単位:千円)

実施年度	件名	工事費
(No data visible)		

【公共施設の適正配置に関する方向性】

占有面積	前期末面積	前期増減	機能の方向性	
			前期	中期・後期
1,002.38 m ²	1,005.38 m ²	3.00 m ²	→(台帳整理)	譲渡

カルテ番号	0759	利用用途分類	学校教育施設	評価分類	幼稚園
-------	------	--------	--------	------	-----

【施設基本情報】

施設名	下関市立清末幼稚園	所在地	大字清末2401			所管課	幼児保育課	敷地面積	3,058.00 m ²	うち借地面積	0.00 m ²
		地区	東部5	利用圏域		地区		総延床面積	848.54 m ²	延床面積	848.54 m ²
設置根拠法令	学校教育法	設置条例	下関市立学校の設置等に関する条例			駐車場台数	0台				
設置目的	義務教育及びその後の教育の基礎を培うものとして、幼児を保育し、幼児の健やかな成長のために適当な環境を与えて、その心身の発達を助長することを目的として、未就学児を就園させるために必要な施設。					複合 関連施設	カルテ番号	施設名	所管課	延床面積	m ²
										m ²	
										m ²	

【建物内訳】

No.	物件番号	名称	建築日	主体構造	屋根構造	耐用年数	地上階	地下階	耐震性	財産区分	延床面積
1	154	下関市立清末幼稚園 園舎	1970(S45)/03/31	鉄筋コンクリート	陸屋根	47	1F		○	行政財産	277.86 m ²
2	155	下関市立清末幼稚園 遊戯室	1970(S45)/03/31	鉄筋コンクリート	陸屋根	47	1F		-	行政財産	193.20 m ²
3	156	下関市立清末幼稚園 体育倉庫	1979(S54)/03/31	補強コンクリート	カラー鉄板葺	34	1F		-	行政財産	16.07 m ²
4	157	下関市立清末幼稚園 園舎	1982(S57)/03/31	鉄筋コンクリート	陸屋根	47	1F		○	行政財産	136.25 m ²
5	158	下関市立清末幼稚園 園舎	1988(S63)/03/31	鉄筋コンクリート	陸屋根	47	1F		○	行政財産	12.24 m ²
6	159	下関市立清末幼稚園 倉庫	1992(H04)/03/30	補強コンクリート	陸屋根	34	1F		○	行政財産	16.20 m ²
7	160	下関市立清末幼稚園 渡廊下	1993(H05)/03/30	鉄骨造	カラー鉄板葺	34	1F		○	行政財産	48.72 m ²
8	161	下関市立清末幼稚園 園舎	2011(H23)/02/28	鉄骨造	その他	34	1F		○	行政財産	148.00 m ²
9											m ²
10											m ²
合 計											848.54 m ²

【指定緊急避難場所・指定避難所】

指定緊急 避難場所	地震	津波	高潮	土砂災害	洪水
指定 避難所	指定	収容人員		人	

【施設写真】



【過去5年以内に実施した工事の内容】 (単位:千円)

実施年度	件名	工事費
(No work items listed)		

【公共施設の適正配置に関する方向性】

占有面積	前期末面積	前期増減	機能の方向性	
			前期	中期・後期
861.04 m ²	848.54 m ²	△ 12.50 m ²	→(台帳整理)	→

【運営方法等】

運営方法	直営(一部委託を含む)	指定管理者		指定管理期間	~
------	-------------	-------	--	--------	---

【利用状況】

区分	H28(2016)年度	H29(2017)年度	H30(2018)年度
開館日数	365	365	365
園児数	105	98	92
学級数	3	4	3
定員	120	120	120

【歳出情報】 (単位:千円)

区分	H28(2016)年度	H29(2017)年度	H30(2018)年度
施設の コスト	人件費	0	0
	光熱水費等	1,031	1,294
	修繕料	227	378
	委託料	1,027	1,082
	工事請負費	0	0
	使用料及び賃借料	233	180
	その他	453	162
事業の コスト	人件費	40,200	48,720
	委託料・報償費	83	52
	その他	819	636
指定管理料	0	0	
歳出計	44,073	52,504	

【歳入情報】 (単位:千円)

区分	H28(2016)年度	H29(2017)年度	H30(2018)年度
施設使用料・負担金等	11,982	12,509	10,502
貸付料・目的外使用料等	0	0	0
その他収入	0	0	0
歳入計	11,982	12,509	10,502

平成30年度(2018年度)

公共施設カルテ

カルテ番号	0718	利用用途分類	学校教育施設	評価分類	小学校
-------	------	--------	--------	------	-----

【施設基本情報】

施設名	下関市立小月小学校	所在地	大字小月町1630			所管課	学校支援課	敷地面積	26,279.00 m ²	うち借地面積	0.00 m ²
		地区	東部5	利用圏域	地区	駐車場台数	0台	総延床面積	5,404.01 m ²	延床面積	5,280.04 m ²
設置根拠法令	学校教育法	設置条例	下関市立学校の設置等に関する条例			複合 関連施設	カルテ番号	施設名		所管課	延床面積
設置目的	心身の発達に応じて、義務教育として行われる普通教育のうち基礎的なものを施すため、学齢児童を就学させるに必要な施設。						0718	下関市立小月小学校		学校支援課	5,280.04 m ²
							1074	小月児童クラブ		子育て政策課	123.97 m ²
m ²											

【建物内訳】

No.	物件番号	名称	建築日	主体構造	屋根構造	耐用年数	地上階	地下階	耐震性	財産区分	延床面積
1	1945	下関市立小月小学校 第1倉庫	1964(S39)/04/01	補強コンクリート	カラー鉄板葺	34	1F		—	行政財産	40.77 m ²
2	1946	下関市立小月小学校 第1校舎	1971(S46)/03/31	鉄筋コンクリート	陸屋根	47	3F		○	行政財産	1,162.50 m ²
3	1947	下関市立小月小学校 機械室	1971(S46)/03/31	鉄筋コンクリート	陸屋根	38	1F		—	行政財産	45.00 m ²
4	1948	下関市立小月小学校 第2校舎	1972(S47)/03/31	鉄筋コンクリート	陸屋根	47	3F		○	行政財産	689.45 m ²
5	1949	下関市立小月小学校 第3校舎	1972(S47)/03/31	鉄筋コンクリート	陸屋根	47	3F		○	行政財産	1,801.01 m ²
6	1953	下関市立小月小学校 屋内運動場	1981(S56)/03/20	鉄筋コンクリート	陸屋根	47	2F		○	行政財産	1,156.21 m ²
7	1955	下関市立小月小学校 給食室	1983(S58)/03/14	鉄骨造	その他	31	1F		○	行政財産	203.00 m ²
8	1956	下関市立小月小学校 廊下	1981(S56)/03/20	鉄骨造	カラー鉄板葺	34	1F		—	行政財産	129.00 m ²
9	1958	下関市立小月小学校 第2倉庫	1990(H02)/03/30	補強コンクリート	陸屋根	34	1F		○	行政財産	33.44 m ²
10	99999	ほか8棟の合計									143.63 m ²
合 計											5,404.01 m ²

【運営方法等】

運営方法	直営(一部委託を含む)	指定管理者		指定管理期間	~
------	-------------	-------	--	--------	---

【利用状況】

区分	H28(2016)年度	H29(2017)年度	H30(2018)年度
開館日数	365	365	365
児童数	288	292	283
学級数	14	14	14
定員			

【歳入情報】

区分	H28(2016)年度	H29(2017)年度	H30(2018)年度
施設使用料・負担金等	0	0	0
貸付料・目的外使用料等	0	0	0
その他収入	0	0	0
歳入計	0	0	0

【歳出情報】

区分	H28(2016)年度	H29(2017)年度	H30(2018)年度
人件費	5,895	1,965	1,981
光熱水費等			3,878
修繕料			1,318
委託料			895
工事請負費	5,289	2,952	532
使用料及び賃借料			537
その他	5,085	5,946	413
事業のコスト			
人件費			
委託料・報償費			
その他	1,724	1,605	1,757
指定管理料			
歳出計	17,993	12,468	11,311

【指定緊急避難場所・指定避難所】

指定緊急 避難場所	地震	津波	高潮	土砂災害	洪水
	○	○	○	×	○
指定 避難所	指定 収容人員				
	○ 385人				

【施設写真】



【過去5年以内に実施した工事の内容】 (単位:千円)

実施年度	件名	工事費
(No work performed in the last 5 years)		

【公共施設の適正配置に関する方向性】

占有面積	前期末面積	前期増減	機能の方向性	
			前期	中期・後期
5,349.17 m ²	5,343.04 m ²	△ 6.13 m ²	→(台帳整理)	→

カルテ番号	0719	利用用途分類	学校教育施設	評価分類	小学校
-------	------	--------	--------	------	-----

【施設基本情報】

施設名	下関市立清末小学校	所在地	大字清末2401			所管課	学校支援課	敷地面積	19,842.00 m ²	うち借地面積	0.00 m ²
		地区	東部5	利用圏域	地区	駐車場台数	0台	総延床面積	5,472.73 m ²	延床面積	5,472.73 m ²
設置根拠法令	学校教育法	設置条例	下関市立学校の設置等に関する条例			複合 関連施設	カルテ番号	施設名		所管課	延床面積
設置目的	心身の発達に応じて、義務教育として行われる普通教育のうち基礎的なものを施すため、学齢児童を就学させるに必要な施設。										m ²
											m ²
											m ²

【建物内訳】

No.	物件番号	名称	建築日	主体構造	屋根構造	耐用年数	地上階	地下階	耐震性	財産区分	延床面積
1	1962	下関市立清末小学校 第1校舎	1953(S28)/04/01	鉄筋コンクリート	陸屋根	47	2F		○	行政財産	1,608.78 m ²
2	1963	下関市立清末小学校 第1給食室	1953(S28)/04/01	鉄骨造	その他	31	1F		-	行政財産	175.63 m ²
3	1965	下関市立清末小学校 第2校舎	1958(S33)/04/01	鉄筋コンクリート	陸屋根	47	2F		○	行政財産	200.38 m ²
4	1966	下関市立清末小学校 屋内運動場	1974(S49)/03/30	鉄骨造	カラー鉄板葺	34	2F		○	行政財産	801.82 m ²
5	1968	下関市立清末小学校 第3校舎	1980(S55)/03/31	鉄筋コンクリート	陸屋根	47	4F		○	行政財産	2,073.78 m ²
6	1971	下関市立清末小学校 機械室	1982(S57)/03/31	鉄筋コンクリート	陸屋根	38	2F		○	行政財産	81.00 m ²
7	1972	下関市立清末小学校 第2便所	1982(S57)/03/31	鉄筋コンクリート	陸屋根	38	2F		○	行政財産	198.00 m ²
8	1973	下関市立清末小学校 プール付属室	1991(H03)/03/30	鉄筋コンクリート	陸屋根	38	1F		○	行政財産	66.19 m ²
9	10008	下関市立清末小学校 普通教室棟	2017(H29)/03/09	木造	垂鉛メッキ銅板葺	22	1F		○	行政財産	149.60 m ²
10	99999	ほか7棟の合計									117.55 m ²
合 計											5,472.73 m ²

【運営方法等】

運営方法	直営(一部委託を含む)	指定管理者		指定管理期間	~
------	-------------	-------	--	--------	---

【利用状況】

区分	H28(2016)年度	H29(2017)年度	H30(2018)年度
開館日数	365	365	365
児童数	461	496	483
学級数	18	20	20
定員			

【歳入情報】

区分	H28(2016)年度	H29(2017)年度	H30(2018)年度
施設使用料・負担金等	0	0	0
貸付料・目的外使用料等	0	0	1
その他収入	0	0	0
歳入計	0	0	1

【歳出情報】

区分	H28(2016)年度	H29(2017)年度	H30(2018)年度
人件費	5,895	7,215	7,186
光熱水費等			5,572
修繕料			1,316
委託料			2,177
工事請負費	164,553	536	4,002
使用料及び賃借料			773
その他	8,237	8,919	619
事業の歳出			
人件費			
委託料・報償費			
その他	2,122	2,061	1,877
指定管理料			
歳出計	180,807	18,731	23,522

【指定緊急避難場所・指定避難所】

指定緊急 避難場所	地震	津波	高潮	土砂災害	洪水
	○	○	○	○	○
指定 避難所	指定	収容人員			
	○	267人			

【施設写真】



【過去5年以内に実施した工事の内容】 (単位:千円)

実施年度	件名	工事費
(No work items listed)		

【公共施設の適正配置に関する方向性】

占有面積	前期末面積	前期増減	機能の方向性	
			前期	中期・後期
5,609.59 m ²	5,472.73 m ²	△ 136.86 m ²	→(台帳整理)	→

カルテ番号	0720	利用用途分類	学校教育施設	評価分類	小学校
-------	------	--------	--------	------	-----

【施設基本情報】

施設名	下関市立王司小学校	所在地	王司神田六丁目9-1			所管課	学校支援課	敷地面積	18,672.00 m ²	うち借地面積	0.00 m ²
		地区	東部5	利用圏域	地区	駐車場台数	0台	総延床面積	5,524.18 m ²	延床面積	5,524.18 m ²
設置根拠法令	学校教育法	設置条例	下関市立学校の設置等に関する条例			複合 関連施設	カルテ番号	施設名		所管課	延床面積
設置目的	心身の発達に応じて、義務教育として行われる普通教育のうち基礎的なものを施すため、学齢児童を就学させるに必要な施設。										m ²
											m ²
											m ²

【建物内訳】

No.	物件番号	名称	建築日	主体構造	屋根構造	耐用年数	地上階	地下階	耐震性	財産区分	延床面積
1	1978	下関市立王司小学校 第1校舎	1973(S48)/03/31	鉄筋コンクリート	陸屋根	47	3F		○	行政財産	1,548.20 m ²
2	1979	下関市立王司小学校 第2校舎	1974(S49)/06/30	鉄筋コンクリート	陸屋根	47	3F		○	行政財産	1,347.50 m ²
3	1981	下関市立王司小学校 給食室	1978(S53)/03/31	鉄骨造	カラー鉄板葺	31	1F		—	行政財産	212.55 m ²
4	1982	下関市立王司小学校 第3校舎	1979(S54)/03/31	鉄筋コンクリート	陸屋根	47	3F		○	行政財産	898.55 m ²
5	1983	下関市立王司小学校 体育倉庫	1979(S54)/03/31	鉄骨造	カラー鉄板葺	31	1F		—	行政財産	32.40 m ²
6	1986	下関市立王司小学校 屋内運動場	1983(S58)/03/23	鉄筋コンクリート	陸屋根	47	2F		○	行政財産	971.94 m ²
7	1987	下関市立王司小学校 屋外便所	1985(S60)/03/31	補強コンクリート	陸屋根	34	1F		○	行政財産	17.15 m ²
8	1988	下関市立王司小学校 第4校舎	1987(S62)/03/30	鉄筋コンクリート	陸屋根	47	3F		○	行政財産	392.16 m ²
9	1990	下関市立王司小学校 プール付属室	1989(H01)/03/31	鉄筋コンクリート	陸屋根	38	1F		○	行政財産	63.10 m ²
10	99999	ほか6棟の合計									40.63 m ²
合 計											5,524.18 m ²

【運営方法等】

運営方法	直営(一部委託を含む)	指定管理者		指定管理期間	~
------	-------------	-------	--	--------	---

【利用状況】

区分	H28(2016)年度	H29(2017)年度	H30(2018)年度
開館日数	365	365	365
児童数	434	453	462
学級数	17	19	19
定員			

【歳入情報】

区分	H28(2016)年度	H29(2017)年度	H30(2018)年度
施設使用料・負担金等	0	0	0
貸付料・目的外使用料等	0	0	5
その他収入	0	0	0
歳入計	0	0	5

【歳出情報】

区分	H28(2016)年度	H29(2017)年度	H30(2018)年度
人件費	1,965	1,965	1,981
光熱水費等			4,780
修繕料			2,693
委託料			2,799
工事請負費	57,713	3,480	2,734
使用料及び賃借料			1,125
その他	8,296	9,207	681
事業の歳出			
人件費			
委託料・報償費			
その他	2,288	2,211	1,973
指定管理料			
歳出計	70,262	16,863	18,766

【指定緊急避難場所・指定避難所】

指定緊急 避難場所	地震	津波	高潮	土砂災害	洪水
	○	○	○	○	○
指定 避難所	指定		収容人員		
	○		327人		

【施設写真】



【過去5年以内に実施した工事の内容】 (単位:千円)

実施年度	件名	工事費
(No work items listed)		

【公共施設の適正配置に関する方向性】

占有面積	前期末面積	前期増減	機能の方向性	
			前期	中期・後期
5,588.22 m ²	5,524.18 m ²	△ 64.04 m ²	→(台帳整理)	→

カルテ番号	0729	利用用途分類	学校教育施設	評価分類	小学校
-------	------	--------	--------	------	-----

【施設基本情報】

施設名	下関市立王喜小学校	所在地	大字宇津井1243-1			所管課	学校支援課	敷地面積	17,861.00 m ²	うち借地面積	0.00 m ²
		地区	東部5	利用圏域	地区	駐車場台数	0台	総延床面積	3,928.71 m ²	延床面積	3,863.06 m ²
設置根拠法令	学校教育法	設置条例	下関市立学校の設置等に関する条例			複合 関連施設	カルテ番号	施設名		所管課	延床面積
設置目的	心身の発達に応じて、義務教育として行われる普通教育のうち基礎的なものを施すため、学齢児童を就学させるに必要な施設。						0729	下関市立王喜小学校	学校支援課	3,863.06 m ²	
							1081	王喜児童クラブ	子育て政策課	65.65 m ²	
m ²											

【建物内訳】

No.	物件番号	名称	建築日	主体構造	屋根構造	耐用年数	地上階	地下階	耐震性	財産区分	延床面積
1	2126	下関市立王喜小学校 第1校舎	1972(S47)/03/31	鉄筋コンクリート	陸屋根	47	3F		○	行政財産	877.41 m ²
2	2127	下関市立王喜小学校 第2校舎	1973(S48)/03/31	鉄筋コンクリート	陸屋根	47	3F		○	行政財産	1,217.40 m ²
3	2129	下関市立王喜小学校 屋内運動場	1976(S51)/03/31	鉄筋コンクリート	陸屋根	47	2F		○	行政財産	906.38 m ²
4	2130	下関市立王喜小学校 体育倉庫	1980(S55)/03/31	鉄骨造	カラー鉄板葺	31	1F		—	行政財産	35.40 m ²
5	2131	下関市立王喜小学校 第1給食室	1981(S56)/03/31	鉄骨造	カラー鉄板葺	31	1F		○	行政財産	18.52 m ²
6	2132	下関市立王喜小学校 第3校舎	1984(S59)/03/31	鉄筋コンクリート	陸屋根	47	2F		○	行政財産	726.28 m ²
7	2135	下関市立王喜小学校 プール機械室	1995(H07)/03/31	鉄筋コンクリート	陸屋根	38	1F		○	行政財産	74.70 m ²
8	2136	下関市立王喜小学校 農具・陶芸庫	1998(H10)/03/31	鉄筋コンクリート	陸屋根	38	1F		○	行政財産	31.80 m ²
9	2138	下関市立王喜小学校 飼育舎	2002(H14)/02/12	木造	その他	15	1F		—	行政財産	24.84 m ²
10	99999	ほか4棟の合計									15.98 m ²
合 計											3,928.71 m ²

【指定緊急避難場所・指定避難所】

指定緊急 避難場所	地震	津波	高潮	土砂災害	洪水
	○	○	×	○	○
指定 避難所	指定		収容人員		
	○		302人		

【施設写真】



【過去5年以内に実施した工事の内容】 (単位:千円)

実施年度	件名	工事費
(No work items listed)		

【公共施設の適正配置に関する方向性】

占有面積	前期末面積	前期増減	機能の方向性	
			前期	中期・後期
3,917.89 m ²	0.00 m ²	△ 3,917.89 m ²	集約化	

【運営方法等】

運営方法	直営(一部委託を含む)	指定管理者		指定管理期間	~
------	-------------	-------	--	--------	---

【利用状況】

区分	H28(2016)年度	H29(2017)年度	H30(2018)年度
開館日数	365	365	365
児童数	187	185	186
学級数	12	12	11
定員			

【歳出情報】 (単位:千円)

区分	H28(2016)年度	H29(2017)年度	H30(2018)年度	
施設の コスト	人件費	7,860	1,965	1,981
	光熱水費等			2,621
	修繕料			1,900
	委託料			1,229
	工事請負費	7,345	3,478	2,127
	使用料及び賃借料			435
	その他	5,248	4,888	388
事業の コスト	人件費			
	委託料・報償費			
	その他	1,580	1,682	1,528
指定管理料				
歳出計	22,033	12,013	12,209	

【歳入情報】 (単位:千円)

区分	H28(2016)年度	H29(2017)年度	H30(2018)年度
施設使用料・負担金等	0	0	0
貸付料・目的外使用料等	0	0	4
その他収入	0	0	0
歳入計	0	0	4

カルテ番号	0730	利用用途分類	学校教育施設	評価分類	小学校
-------	------	--------	--------	------	-----

【施設基本情報】

施設名	下関市立吉田小学校	所在地	大字吉田1044-2			所管課	学校支援課	敷地面積	15,285.00 m ²	うち借地面積	0.00 m ²
		地区	東部5	利用圏域	地区	駐車場台数	0台	総延床面積	3,048.57 m ²	延床面積	3,048.57 m ²
設置根拠法令	学校教育法	設置条例	下関市立学校の設置等に関する条例			複合 関連施設	カルテ番号	施設名		所管課	延床面積
設置目的	心身の発達に応じて、義務教育として行われる普通教育のうち基礎的なものを施すため、学齢児童を就学させるに必要な施設。										m ²
											m ²
											m ²

【建物内訳】

No.	物件番号	名称	建築日	主体構造	屋根構造	耐用年数	地上階	地下階	耐震性	財産区分	延床面積
1	2139	下関市立吉田小学校 第1校舎	1972(S47)/03/31	鉄筋コンクリート	陸屋根	47	2F		○	行政財産	958.67 m ²
2	2140	下関市立吉田小学校 第1倉庫	1977(S52)/10/01	木造	その他	15	1F		-	行政財産	19.87 m ²
3	2141	下関市立吉田小学校 体育倉庫	1979(S54)/03/31	鉄骨造	カラー鉄板葺	31	1F		-	行政財産	32.40 m ²
4	2142	下関市立吉田小学校 屋内運動場	1982(S57)/02/27	鉄骨造	カラー鉄板葺	34	2F		○	行政財産	878.72 m ²
5	2144	下関市立吉田小学校 廊下	1982(S57)/02/27	鉄骨造	その他	34	1F		-	行政財産	58.50 m ²
6	2145	下関市立吉田小学校 第2校舎	1984(S59)/02/08	鉄筋コンクリート	陸屋根	47	2F		○	行政財産	850.00 m ²
7	2146	下関市立吉田小学校 プール付属室	1985(S60)/08/31	鉄筋コンクリート	陸屋根	38	1F		○	行政財産	58.80 m ²
8	2147	下関市立吉田小学校 給食室	1993(H05)/03/30	鉄骨造	カラー鉄板葺	31	1F		○	行政財産	162.00 m ²
9	2148	下関市立吉田小学校 飼育舎	1994(H06)/03/31	木造	スレート葺	15	1F		-	行政財産	15.72 m ²
10	99999	ほか3棟の合計									13.89 m ²
合 計											3,048.57 m ²

【指定緊急避難場所・指定避難所】

指定緊急 避難場所	地震	津波	高潮	土砂災害	洪水
	○	○	○	○	×
指定 避難所	指定	収容人員			
	○	293人			

【施設写真】



【過去5年以内に実施した工事の内容】 (単位:千円)

実施年度	件名	工事費
(No work items listed)		

【公共施設の適正配置に関する方向性】

占有面積	前期末面積	前期増減	機能の方向性	
			前期	中期・後期
3,087.57 m ²	0.00 m ²	△ 3,087.57 m ²	集約化	

【運営方法等】

運営方法	直営(一部委託を含む)	指定管理者		指定管理期間	~
------	-------------	-------	--	--------	---

【利用状況】

区分	H28(2016)年度	H29(2017)年度	H30(2018)年度
開館日数	365	365	365
児童数	43	49	52
学級数	5	7	6
定員			

【歳出情報】 (単位:千円)

区分	H28(2016)年度	H29(2017)年度	H30(2018)年度
施設の コスト	人件費	1,965	1,965
	光熱水費等		
	修繕料		
	委託料		
	工事請負費	912	962
	使用料及び賃借料		
その他	3,826	4,150	314
事業の コスト	人件費		
	委託料・報償費		
	その他	1,279	1,225
指定管理料			
歳出計	7,982	8,302	11,689

【歳入情報】 (単位:千円)

区分	H28(2016)年度	H29(2017)年度	H30(2018)年度
施設使用料・負担金等	0	0	0
貸付料・目的外使用料等	0	0	3
その他収入	0	0	0
歳入計	0	0	3

カルテ番号	0743	利用用途分類	学校教育施設	評価分類	中学校
-------	------	--------	--------	------	-----

【施設基本情報】

施設名	下関市立東部中学校	所在地	大字清末340			所管課	学校支援課	敷地面積	73,459.00 m ²	うち借地面積	0.00 m ²
		地区	東部5	利用圏域		地区		駐車場台数	0台	総延床面積	7,968.10 m ²
設置根拠法令	学校教育法	設置条例	下関市立学校の設置等に関する条例			複合 関連施設	カルテ番号	施設名		所管課	延床面積
設置目的	小学校における教育の基礎の上に、心身の発達に応じて、義務教育として行われる普通教育を施すことを目的として、学齢生徒を就学させるために必要な施設。										m ²
											m ²
											m ²

【建物内訳】

No.	物件番号	名称	建築日	主体構造	屋根構造	耐用年数	地上階	地下階	耐震性	財産区分	延床面積
1	2357	下関市立東部中学校 屋内運動場	1963(S38)/03/30	鉄筋コンクリート	カラー鉄板葺	47	2F		○	行政財産	819.40 m ²
2	2358	下関市立東部中学校 第1校舎	1971(S46)/03/31	鉄筋コンクリート	陸屋根	47	3F		○	行政財産	1,348.51 m ²
3	2359	下関市立東部中学校 第3校舎	1972(S47)/03/31	鉄筋コンクリート	陸屋根	47	3F		○	行政財産	832.96 m ²
4	2360	下関市立東部中学校 第4校舎	1972(S47)/03/31	鉄筋コンクリート	陸屋根	47	3F		○	行政財産	938.55 m ²
5	2361	下関市立東部中学校 第5校舎	1973(S48)/03/31	鉄筋コンクリート	陸屋根	47	3F		○	行政財産	1,695.60 m ²
6	2366	下関市立東部中学校 クラブ室	1982(S57)/03/31	補強コンクリート	カラー鉄板葺	38	1F		—	行政財産	122.22 m ²
7	2367	下関市立東部中学校 給食室	1983(S58)/01/13	鉄骨造	カラー鉄板葺	31	1F		○	行政財産	254.50 m ²
8	2369	下関市立東部中学校 第6校舎	1983(S58)/03/24	鉄筋コンクリート	陸屋根	47	3F		○	行政財産	1,381.72 m ²
9	2372	下関市立東部中学校 柔剣道場	1988(S63)/03/31	鉄筋コンクリート	カラー鉄板葺	47	1F		○	行政財産	391.33 m ²
10	99999	ほか8棟の合計									183.31 m ²
合 計											7,968.10 m ²

【指定緊急避難場所・指定避難所】

指定緊急 避難場所	地震	津波	高潮	土砂災害	洪水
	○	○	○	○	○
指定 避難所	指定	収容人員			
	○	273人			

【施設写真】



【過去5年以内に実施した工事の内容】 (単位:千円)

実施年度	件名	工事費
(No work items reported)		

【公共施設の適正配置に関する方向性】

占有面積	前期末面積	前期増減	機能の方向性	
			前期	中期・後期
8,533.63 m ²	7,968.10 m ²	△ 565.53 m ²	→(台帳整理)	→

【運営方法等】

運営方法	直営(一部委託を含む)	指定管理者		指定管理期間	~
------	-------------	-------	--	--------	---

【利用状況】

区分	H28(2016)年度	H29(2017)年度	H30(2018)年度
開館日数	365	365	365
生徒数	579	566	553
学級数	19	20	20
定員			

【歳出情報】 (単位:千円)

区分	H28(2016)年度	H29(2017)年度	H30(2018)年度	
施設の コスト	人件費	5,895	7,215	7,186
	光熱水費等			7,880
	修繕料			1,691
	委託料			2,098
	工事請負費	3,026	3,341	3,731
	使用料及び賃借料			613
	その他	9,952	10,434	897
事業の コスト	人件費			
	委託料・報償費			
	その他	3,759	3,225	2,900
指定管理料				
歳出計	22,632	24,215	26,996	

【歳入情報】 (単位:千円)

区分	H28(2016)年度	H29(2017)年度	H30(2018)年度
施設使用料・負担金等	0	0	0
貸付料・目的外使用料等	0	0	1
その他収入	0	0	0
歳入計	0	0	1

カルテ番号	0749	利用用途分類	学校教育施設	評価分類	中学校
-------	------	--------	--------	------	-----

【施設基本情報】

施設名	下関市立木屋川中学校	所在地	大字宇津井660			所管課	学校支援課	敷地面積	20,743.00 m ²	うち借地面積	0.00 m ²
		地区	東部5	利用圏域	地区	駐車場台数	0台	総延床面積	4,320.09 m ²	延床面積	4,320.09 m ²
設置根拠法令	学校教育法	設置条例	下関市立学校の設置等に関する条例			複合 関連施設	カルテ番号	施設名		所管課	延床面積
設置目的	小学校における教育の基礎の上に、心身の発達に応じて、義務教育として行われる普通教育を施すことを目的として、学齢生徒を就学させるために必要な施設。										m ²
											m ²
											m ²

【建物内訳】

No.	物件番号	名称	建築日	主体構造	屋根構造	耐用年数	地上階	地下階	耐震性	財産区分	延床面積
1	2472	下関市立木屋川中学校 第1校舎	1967(S42)/03/31	鉄筋コンクリート	陸屋根	47	3F		○	行政財産	1,443.15 m ²
2	2473	下関市立木屋川中学校 便所	1967(S42)/03/31	鉄筋コンクリート	陸屋根	38	3F		○	行政財産	179.10 m ²
3	2475	下関市立木屋川中学校 第2校舎	1968(S43)/03/31	鉄筋コンクリート	陸屋根	47	3F		○	行政財産	524.70 m ²
4	2476	下関市立木屋川中学校 第3校舎	1968(S43)/03/31	鉄筋コンクリート	陸屋根	47	1F		○	行政財産	347.22 m ²
5	2477	下関市立木屋川中学校 屋内運動場	1969(S44)/03/19	鉄骨造	カラー鉄板葺	34	2F		○	行政財産	601.83 m ²
6	2480	下関市立木屋川中学校 体育倉庫	1978(S53)/03/31	補強コンクリート	カラー鉄板葺	34	1F		—	行政財産	62.84 m ²
7	2485	下関市立木屋川中学校 給食室	1983(S58)/03/24	鉄骨造	カラー鉄板葺	31	1F		○	行政財産	130.00 m ²
8	2489	下関市立木屋川中学校 柔剣道場	1992(H04)/03/30	鉄筋コンクリート	カラー鉄板葺	47	1F		○	行政財産	391.00 m ²
9	2490	下関市立木屋川中学校 第5校舎	1993(H05)/03/30	鉄筋コンクリート	陸屋根	47	2F		○	行政財産	364.00 m ²
10	99999	ほか11棟の合計									276.25 m ²
合 計											4,320.09 m ²

【指定緊急避難場所・指定避難所】

指定緊急 避難場所	地震	津波	高潮	土砂災害	洪水
	○	○	×	○	○
指定 避難所	指定		収容人員		
	○		331人		

【施設写真】



【過去5年以内に実施した工事の内容】 (単位:千円)

実施年度	件名	工事費
(No work items listed)		

【公共施設の適正配置に関する方向性】

占有面積	前期末面積	前期増減	機能の方向性	
			前期	中期・後期
4,446.06 m ²	4,257.09 m ²	△ 188.97 m ²	→(台帳整理)	→

【運営方法等】

運営方法	直営(一部委託を含む)	指定管理者		指定管理期間	~
------	-------------	-------	--	--------	---

【利用状況】

区分	H28(2016)年度	H29(2017)年度	H30(2018)年度
開館日数	365	365	365
生徒数	93	98	102
学級数	6	6	7
定員			

【歳出情報】 (単位:千円)

区分	H28(2016)年度	H29(2017)年度	H30(2018)年度	
施設の コスト	人件費	1,965	7,215	7,186
	光熱水費等			2,589
	修繕料			1,772
	委託料			1,382
	工事請負費	118,758	2,948	1,100
	使用料及び賃借料			356
	その他	5,023	4,831	613
事業の コスト	人件費			
	委託料・報償費			
	その他	2,063	1,789	1,482
指定管理料				
歳出計	127,809	16,783	16,480	

【歳入情報】 (単位:千円)

区分	H28(2016)年度	H29(2017)年度	H30(2018)年度
施設使用料・負担金等	0	0	0
貸付料・目的外使用料等	0	0	3
その他収入	0	0	0
歳入計	0	0	3

カルテ番号	0722	利用用途分類	学校教育施設	評価分類	小学校
-------	------	--------	--------	------	-----

【施設基本情報】

施設名	下関市立勝山小学校	所在地	大字勝谷760			所管課	学校支援課	敷地面積	29,844.00 m ²	うち借地面積	0.00 m ²
		地区	勝山	利用圏域		地区		駐車場台数	0台	総延床面積	7,167.26 m ²
設置根拠法令	学校教育法	設置条例	下関市立学校の設置等に関する条例			複合 関連施設	カルテ番号	施設名		所管課	延床面積
設置目的	心身の発達に応じて、義務教育として行われる普通教育のうち基礎的なものを施すため、学齢児童を就学させるに必要な施設。										m ²
											m ²
											m ²


【建物内訳】

No.	物件番号	名称	建築日	主体構造	屋根構造	耐用年数	地上階	地下階	耐震性	財産区分	延床面積
1	2013	下関市立勝山小学校 第2校舎	1957(S32)/04/01	鉄筋コンクリート	陸屋根	47	2F		○	行政財産	1,236.64 m ²
2	2014	下関市立勝山小学校 第1校舎	1965(S40)/03/31	鉄筋コンクリート	陸屋根	47	2F		○	行政財産	264.82 m ²
3	2015	下関市立勝山小学校 第3校舎	1974(S49)/01/21	鉄筋コンクリート	陸屋根	47	2F		○	行政財産	471.42 m ²
4	2017	下関市立勝山小学校 第5校舎	1976(S51)/03/31	鉄筋コンクリート	陸屋根	47	4F		○	行政財産	1,088.30 m ²
5	2018	下関市立勝山小学校 第6校舎	1977(S52)/07/30	鉄筋コンクリート	陸屋根	47	4F		○	行政財産	684.00 m ²
6	2019	下関市立勝山小学校 給食室	1979(S54)/09/25	鉄骨造	カラー鉄板葺	31	1F		—	行政財産	279.00 m ²
7	2020	下関市立勝山小学校 第7校舎	1980(S55)/03/31	鉄筋コンクリート	陸屋根	47	4F		○	行政財産	1,659.76 m ²
8	2021	下関市立勝山小学校 第8校舎	1980(S55)/03/31	鉄筋コンクリート	陸屋根	47	2F		○	行政財産	119.32 m ²
9	2024	下関市立勝山小学校 屋内運動場	1981(S56)/03/10	鉄骨造	カラー鉄板葺	34	2F		○	行政財産	1,123.18 m ²
10	99999	ほか10棟の合計									240.82 m ²
合 計											7,167.26 m ²

【指定緊急避難場所・指定避難所】

指定緊急 避難場所	地震	津波	高潮	土砂災害	洪水
	○	○	○	×	○
指定 避難所	指定	収容人員			
	○	378人			

【施設写真】



【過去5年以内に実施した工事の内容】 (単位:千円)

実施年度	件名	工事費
(No work items listed)		

【公共施設の適正配置に関する方向性】

占有面積	前期末面積	前期増減	機能の方向性	
			前期	中期・後期
7,372.36 m ²	7,167.26 m ²	△ 205.10 m ²	→(台帳整理)	→

【運営方法等】

運営方法	直営(一部委託を含む)	指定管理者		指定管理期間	~
------	-------------	-------	--	--------	---

【利用状況】

区分	H28(2016)年度	H29(2017)年度	H30(2018)年度
開館日数	365	365	365
児童数	744	731	728
学級数	27	26	28
定員			

【歳出情報】

(単位:千円)

区分	H28(2016)年度	H29(2017)年度	H30(2018)年度
施設の コスト	人件費	5,895	7,215
	光熱水費等		
	修繕料		2,425
	委託料		1,323
	工事請負費	0	2,608
	使用料及び賃借料		581
その他	9,189	11,081	663
事業の コスト	人件費		
	委託料・報償費		
	その他	2,672	2,418
指定管理料			
歳出計	17,756	23,322	25,236

【歳入情報】

(単位:千円)

区分	H28(2016)年度	H29(2017)年度	H30(2018)年度
施設使用料・負担金等	0	0	0
貸付料・目的外使用料等	0	0	3
その他収入	0	0	0
歳入計	0	0	3

カルテ番号	0770	利用用途分類	学校教育施設	評価分類	小学校
-------	------	--------	--------	------	-----

【施設基本情報】

施設名	下関市立一の宮小学校	所在地	大字楠乃632			所管課	学校支援課	敷地面積	32,475.00 m ²	うち借地面積	204.00 m ²
		地区	勝山	利用圏域		地区		駐車場台数	0台	総延床面積	7,380.32 m ²
設置根拠法令	学校教育法	設置条例	下関市立学校の設置等に関する条例			複合 関連施設	カルテ番号	施設名		所管課	延床面積
設置目的	心身の発達に応じて、義務教育として行われる普通教育のうち基礎的なものを施すため、学齢児童を就学させるに必要な施設。										m ²
											m ²
											m ²

【建物内訳】

No.	物件番号	名称	建築日	主体構造	屋根構造	耐用年数	地上階	地下階	耐震性	財産区分	延床面積
1	2542	下関市立一の宮小学校 第1校舎	1986(S61)/03/31	鉄筋コンクリート	陸屋根	47	2F		○	行政財産	5,552.00 m ²
2	2543	下関市立一の宮小学校 合併処理施設上屋	1986(S61)/03/31	鉄筋コンクリート	陸屋根	38	1F		○	行政財産	10.71 m ²
3	2544	下関市立一の宮小学校 給食室	1986(S61)/03/31	鉄筋コンクリート	陸屋根	41	2F		○	行政財産	296.03 m ²
4	2545	下関市立一の宮小学校 体育倉庫	1986(S61)/03/31	鉄筋コンクリート	陸屋根	38	1F		○	行政財産	35.00 m ²
5	2546	下関市立一の宮小学校 屋内運動場	1987(S62)/03/30	鉄骨造	その他	34	2F		○	行政財産	1,018.00 m ²
6	2547	下関市立一の宮小学校 プール付属室	1987(S62)/03/30	鉄筋コンクリート	陸屋根	38	1F		○	行政財産	65.00 m ²
7	2548	下関市立一の宮小学校 動物小屋	1988(S63)/03/31	鉄骨造	スレート葺	31	1F		○	行政財産	15.68 m ²
8	2549	下関市立一の宮小学校 第2校舎	1994(H06)/03/31	鉄筋コンクリート	陸屋根	47	2F		○	行政財産	104.00 m ²
9	2550	下関市立一の宮小学校 第3校舎	1994(H06)/03/31	鉄筋コンクリート	陸屋根	47	2F		○	行政財産	275.00 m ²
10	99999	ほか2棟の合計									8.90 m ²
合 計											7,380.32 m ²

【指定緊急避難場所・指定避難所】

指定緊急 避難場所	地震	津波	高潮	土砂災害	洪水
	○	○	○	×	○
指定 避難所	指定	収容人員			
	○	339人			

【施設写真】



【過去5年以内に実施した工事の内容】 (単位:千円)

実施年度	件名	工事費
(No work items listed)		

【公共施設の適正配置に関する方向性】

占有面積	前期末面積	前期増減	機能の方向性	
			前期	中期・後期
7,372.29 m ²	7,380.32 m ²	8.03 m ²	→(台帳整理)	→

【運営方法等】

運営方法	直営(一部委託を含む)	指定管理者		指定管理期間	~
------	-------------	-------	--	--------	---

【利用状況】

区分	H28(2016)年度	H29(2017)年度	H30(2018)年度
開館日数	365	365	365
児童数	487	483	481
学級数	20	20	20
定員			

【歳出情報】 (単位:千円)

区分	H28(2016)年度	H29(2017)年度	H30(2018)年度	
施設の コスト	人件費	7,860	7,215	7,186
	光熱水費等			5,630
	修繕料			2,533
	委託料			2,509
	工事請負費	917	469	901
	使用料及び賃借料			579
	その他	9,339	9,923	702
事業の コスト	人件費			
	委託料・報償費			
	その他	2,114	2,097	2,051
指定管理料				
歳出計	20,230	19,704	22,091	

【歳入情報】 (単位:千円)

区分	H28(2016)年度	H29(2017)年度	H30(2018)年度
施設使用料・負担金等	0	0	0
貸付料・目的外使用料等	0	0	0
その他収入	0	0	0
歳入計	0	0	0

カルテ番号	0745	利用用途分類	学校教育施設	評価分類	中学校
-------	------	--------	--------	------	-----

【施設基本情報】

施設名	下関市立勝山中学校	所在地	大字秋根442			所管課	学校支援課	敷地面積	29,899.00 m ²	うち借地面積	0.00 m ²	
		地区	勝山	利用圏域		地区		駐車場台数	0台	総延床面積	8,698.84 m ²	延床面積
設置根拠法令	学校教育法	設置条例	下関市立学校の設置等に関する条例			複合 関連施設	カルテ番号	施設名		所管課	延床面積	
設置目的	小学校における教育の基礎の上に、心身の発達に応じて、義務教育として行われる普通教育を施すことを目的として、学齢生徒を就学させるために必要な施設。											m ²
												m ²
												m ²

【建物内訳】

No.	物件番号	名称	建築日	主体構造	屋根構造	耐用年数	地上階	地下階	耐震性	財産区分	延床面積
1	2397	下関市立勝山中学校 屋内運動場	1971(S46)/03/31	鉄骨造	カラー鉄板葺	34	2F		○	行政財産	961.04 m ²
2	2398	下関市立勝山中学校 第1校舎	1974(S49)/06/29	鉄筋コンクリート	陸屋根	47	4F		○	行政財産	1,017.67 m ²
3	2400	下関市立勝山中学校 第2校舎	1976(S51)/08/31	鉄筋コンクリート	陸屋根	47	2F		○	行政財産	1,510.38 m ²
4	2401	下関市立勝山中学校 第3校舎	1976(S51)/08/31	鉄筋コンクリート	陸屋根	47	4F		○	行政財産	342.00 m ²
5	2404	下関市立勝山中学校 第4校舎	1981(S56)/03/31	鉄筋コンクリート	陸屋根	47	3F		○	行政財産	939.54 m ²
6	2405	下関市立勝山中学校 第5校舎	1981(S56)/03/31	鉄筋コンクリート	陸屋根	47	4F		○	行政財産	684.00 m ²
7	2408	下関市立勝山中学校 第6校舎	1986(S61)/03/20	鉄筋コンクリート	陸屋根	47	3F		○	行政財産	1,032.28 m ²
8	2410	下関市立勝山中学校 柔剣道場	1988(S63)/03/31	鉄筋コンクリート	カラー鉄板葺	47	1F		○	行政財産	391.33 m ²
9	2411	下関市立勝山中学校 第7校舎	1990(H02)/03/30	鉄筋コンクリート	陸屋根	47	4F		○	行政財産	1,266.16 m ²
10	99999	ほか11棟の合計									554.44 m ²
合 計											8,698.84 m ²

【指定緊急避難場所・指定避難所】

指定緊急 避難場所	地震	津波	高潮	土砂災害	洪水
	○	○	○	×	○
指定 避難所	指定	収容人員			
	○	320人			

【施設写真】



【運営方法等】

運営方法	直営(一部委託を含む)	指定管理者		指定管理期間	~
------	-------------	-------	--	--------	---

【利用状況】

区分	H28(2016)年度	H29(2017)年度	H30(2018)年度
開館日数	365	365	365
生徒数	608	598	599
学級数	20	20	20
定員			

【歳出情報】

(単位:千円)

区分	H28(2016)年度	H29(2017)年度	H30(2018)年度
人件費	1,965	7,215	7,186
光熱水費等			5,597
修繕料			3,707
委託料			1,938
工事請負費	98,741	759	3,186
使用料及び賃借料			601
その他	8,757	9,109	863
事業の コスト			
人件費			
委託料・報償費			
その他	4,001	3,824	3,096
指定管理料			
歳出計	113,464	20,907	26,174

【歳入情報】

(単位:千円)

区分	H28(2016)年度	H29(2017)年度	H30(2018)年度
施設使用料・負担金等	0	0	0
貸付料・目的外使用料等	0	0	3
その他収入	0	0	0
歳入計	0	0	3

【過去5年以内に実施した工事の内容】 (単位:千円)

実施年度	件名	工事費
(No data visible)		

【公共施設の適正配置に関する方向性】

占有面積	前期末面積	前期増減	機能の方向性	
			前期	中期・後期
8,834.01 m ²	8,698.84 m ²	△ 135.17 m ²	→(台帳整理)	→

カルテ番号	0776	利用用途分類	学校教育施設	評価分類	学校給食共同調理場
-------	------	--------	--------	------	-----------

【施設基本情報】

施設名	下関市立中部学校給食共同調理場	所在地	一の宮住吉二丁目9-8			所管課	学校保健給食課	敷地面積	2,996.75 m ²	うち借地面積	0.00 m ²
		地区	勝山	利用圏域	その他	駐車場台数	28台	総延床面積	866.66 m ²	延床面積	866.66 m ²
設置根拠法令	学校給食法	設置条例	下関市学校給食共同調理場設置条例			複合 関連施設	カルテ番号	施設名		所管課	延床面積
設置目的	学校給食法に基づき、受配校等(養治小学校、日新中学校、向洋中学校、名陵中学校、山の田中学校、垢田中学校、川中中学校、長成中学校の計8校)に学校給食を供給するため。										m ²
											m ²
											m ²

【建物内訳】

No.	物件番号	名称	建築日	主体構造	屋根構造	耐用年数	地上階	地下階	耐震性	財産区分	延床面積
1	2583	下関市立中部学校給食共同調理場 学校給食共同調理場	1990(H02)/04/18	鉄骨造	カラー鉄板葺	31	1F			行政財産	861.66 m ²
2	2584	下関市立中部学校給食共同調理場 真空冷却機置場	1999(H11)/08/31	軽量鉄骨造	カラー鉄板葺	24	1F			行政財産	5.00 m ²
3											m ²
4											m ²
5											m ²
6											m ²
7											m ²
8											m ²
9											m ²
10											m ²
合 計											866.66 m ²

【運営方法等】

運営方法	直営(一部委託を含む)	指定管理者		指定管理期間	~
------	-------------	-------	--	--------	---

【利用状況】

区分	H28(2016)年度	H29(2017)年度	H30(2018)年度
開館日数	243	244	244
利用者数			
利用者数/日	0.0	0.0	0.0
利用可能コマ数	0	0	0
利用コマ数	0	0	0
利用率			

【歳入情報】

区分	H28(2016)年度	H29(2017)年度	H30(2018)年度
施設使用料・負担金等	0	0	0
貸付料・目的外使用料等	0	0	0
その他収入	129,068	126,025	122,683
歳入計	129,068	126,025	122,683

【歳出情報】


(単位:千円)

区分	H28(2016)年度	H29(2017)年度	H30(2018)年度	
施設の コスト	人件費	5,748	5,748	5,748
	光熱水費等	15,565	18,243	18,782
	修繕料	2,048	1,817	1,412
	委託料	1,546	1,557	1,557
	工事請負費	0	0	992
	使用料及び賃借料	172	174	164
その他	216	207	205	
事業の コスト	人件費	99,051	97,070	17,791
	委託料・報償費	13,843	14,295	65,156
その他	135,432	131,961	122,463	
指定管理料				
歳出計	273,621	271,072	234,270	

【指定緊急避難場所・指定避難所】

指定緊急 避難場所	地震	津波	高潮	土砂災害	洪水
指定 避難所	指定	収容人員		人	

【施設写真】



【過去5年以内に実施した工事の内容】 (単位:千円)

実施年度	件名	工事費
(No data provided)		

【公共施設の適正配置に関する方向性】

占有面積	前期末面積	前期増減	機能の方向性	
			前期	中期・後期
866.66 m ²	866.66 m ²	0.00 m ²	→	→

カルテ番号	0757	利用用途分類	学校教育施設	評価分類	幼稚園
-------	------	--------	--------	------	-----

【施設基本情報】

施設名	下関市立内日幼稚園	所在地	大字内日下1031			所管課	幼児保育課	敷地面積	2,488.00 m ²	うち借地面積	0.00 m ²
		地区	内日	利用圏域	地区	駐車場台数	0台	総延床面積	542.88 m ²	延床面積	542.88 m ²
設置根拠法令	学校教育法	設置条例	下関市立学校の設置等に関する条例			複合 関連施設	カルテ番号	施設名		所管課	延床面積
設置目的	義務教育及びその後の教育の基礎を培うものとして、幼児を保育し、幼児の健やかな成長のために適当な環境を与えて、その心身の発達を助長することを目的として、未就学児を就園させるために必要な施設。平成29年度から休園										m ²
											m ²
											m ²

【建物内訳】

No.	物件番号	名称	建築日	主体構造	屋根構造	耐用年数	地上階	地下階	耐震性	財産区分	延床面積
1	150	下関市立内日幼稚園 園舎	1981(S56)/03/20	鉄骨造	カラー鉄板葺	34	1F		×	行政財産	472.00 m ²
2	151	下関市立内日幼稚園 倉庫	1983(S58)/03/12	補強コンクリート	亜鉛メッキ鋼板葺	34	1F		—	行政財産	16.58 m ²
3	152	下関市立内日幼稚園 テラス	1994(H06)/03/31	軽量鉄骨造	その他	27	1F		×	行政財産	51.00 m ²
4	153	下関市立内日幼稚園 倉庫	1998(H10)/12/01	軽量鉄骨造	カラー鉄板葺	24	1F		—	行政財産	3.30 m ²
5											m ²
6											m ²
7											m ²
8											m ²
9											m ²
10											m ²
合 計											542.88 m ²

【指定緊急避難場所・指定避難所】

指定緊急 避難場所	地震	津波	高潮	土砂災害	洪水
指定 避難所	指定	収容人員		人	

【施設写真】



【過去5年以内に実施した工事の内容】 (単位:千円)

実施年度	件名	工事費
(No data visible)		

【公共施設の適正配置に関する方向性】

占有面積	前期末面積	前期増減	機能の方向性	
			前期	中期・後期
542.88 m ²	0.00 m ²	△ 542.88 m ²	廃止	

【運営方法等】

運営方法	直営(一部委託を含む)	指定管理者		指定管理期間	~
------	-------------	-------	--	--------	---

【利用状況】

区分	H28(2016)年度	H29(2017)年度	H30(2018)年度
開館日数	365	0	0
園児数	6	0	0
学級数	2	0	0
定員	25	0	0

【歳出情報】

(単位:千円)

区分	H28(2016)年度	H29(2017)年度	H30(2018)年度
施設の コスト	人件費	0	0
	光熱水費等	214	0
	修繕料	203	0
	委託料	259	143
	工事請負費	0	0
	使用料及び賃借料	84	0
事業の コスト	その他	80	0
	人件費	11,888	0
	委託料・報償費	15	0
	その他	165	0
指定管理料	0	0	0
歳出計	12,908	143	0

【歳入情報】

(単位:千円)

区分	H28(2016)年度	H29(2017)年度	H30(2018)年度
施設使用料・負担金等	607	0	0
貸付料・目的外使用料等	0	0	0
その他収入	0	0	0
歳入計	607	0	0

カルテ番号	0731	利用用途分類	学校教育施設	評価分類	小学校
-------	------	--------	--------	------	-----

【施設基本情報】

施設名	下関市立内日小学校	所在地	大字内日下1031			所管課	学校支援課	敷地面積	13,331.69 m ²	うち借地面積	8.69 m ²
		地区	内日	利用圏域		地区		駐車場台数	0台	総延床面積	3,405.95 m ²
設置根拠法令	学校教育法	設置条例	下関市立学校の設置等に関する条例			複合 関連施設	カルテ番号	施設名		所管課	延床面積
設置目的	心身の発達に応じて、義務教育として行われる普通教育のうち基礎的なものを施すため、学齢児童を就学させるに必要な施設。										m ²
											m ²
											m ²


【建物内訳】

No.	物件番号	名称	建築日	主体構造	屋根構造	耐用年数	地上階	地下階	耐震性	財産区分	延床面積
1	2151	下関市立内日小学校 第1給食室	1981(S56)/03/20	鉄骨造	カラー鉄板葺	31	1F		—	行政財産	136.00 m ²
2	2152	下関市立内日小学校 上屋	1981(S56)/03/20	鉄骨造	カラー鉄板葺	31	1F		—	行政財産	44.60 m ²
3	2153	下関市立内日小学校 第1体育倉庫	1981(S56)/11/24	鉄骨造	カラー鉄板葺	31	1F		—	行政財産	35.40 m ²
4	2154	下関市立内日小学校 屋内運動場	1982(S57)/02/27	鉄骨造	カラー鉄板葺	34	2F		○	行政財産	891.54 m ²
5	2156	下関市立内日小学校 体育倉庫	1985(S60)/03/31	鉄筋コンクリート	陸屋根	38	1F		○	行政財産	35.00 m ²
6	2157	下関市立内日小学校 校舎	1989(H01)/03/31	鉄筋コンクリート	瓦葺	47	2F		○	行政財産	2,137.88 m ²
7	2159	下関市立内日小学校 プール付属室	1994(H06)/03/31	鉄筋コンクリート	陸屋根	38	1F		○	行政財産	54.76 m ²
8	2163	下関市立内日小学校 第2給食室	1999(H11)/10/01	軽量鉄骨造	カラー鉄板葺	25	1F		○	行政財産	38.00 m ²
9	2164	下関市立内日小学校 配膳室	2000(H12)/03/31	鉄骨造	その他	31	1F		○	行政財産	9.25 m ²
10	99999	ほか5棟の合計									23.52 m ²
合 計											3,405.95 m ²

【指定緊急避難場所・指定避難所】

指定緊急 避難場所	地震	津波	高潮	土砂災害	洪水
	○	○	○	×	○
指定 避難所	指定	収容人員			
	○	297人			

【施設写真】



【過去5年以内に実施した工事の内容】 (単位:千円)

実施年度	件名	工事費
(No work items listed)		

【公共施設の適正配置に関する方向性】

占有面積	前期末面積	前期増減	機能の方向性	
			前期	中期・後期
3,500.49 m ²	0.00 m ²	△ 3,500.49 m ²	集約化	

【運営方法等】

運営方法	直営(一部委託を含む)	指定管理者		指定管理期間	~
------	-------------	-------	--	--------	---

【利用状況】

区分	H28(2016)年度	H29(2017)年度	H30(2018)年度
開館日数	365	365	365
児童数	22	18	18
学級数	4	3	3
定員			

【歳出情報】 (単位:千円)

区分	H28(2016)年度	H29(2017)年度	H30(2018)年度
施設の コスト	人件費	0	1,965
	光熱水費等		
	修繕料		783
	委託料		1,344
	工事請負費	0	1,055
	使用料及び賃借料		54
その他	3,602	3,839	324
事業の コスト	人件費		
	委託料・報償費		
	その他	1,193	811
指定管理料			
歳出計	4,795	7,670	8,315

【歳入情報】 (単位:千円)

区分	H28(2016)年度	H29(2017)年度	H30(2018)年度
施設使用料・負担金等	0	0	0
貸付料・目的外使用料等	0	0	2
その他収入	0	0	0
歳入計	0	0	2

カルテ番号	0748	利用用途分類	学校教育施設	評価分類	中学校
-------	------	--------	--------	------	-----

【施設基本情報】

施設名	下関市立内日中学校	所在地	大字内日下1196-2			所管課	学校支援課	敷地面積	12,611.00 m ²	うち借地面積	0.00 m ²			
		地区	内日	利用圏域		地区		駐車場台数	0台	総延床面積	2,828.94 m ²	延床面積	2,828.94 m ²	
設置根拠法令	学校教育法	設置条例	下関市立学校の設置等に関する条例			複合 関連施設	カルテ番号	施設名		所管課	延床面積			
設置目的	小学校における教育の基礎の上に、心身の発達に応じて、義務教育として行われる普通教育を施すことを目的として、学齢生徒を就学させるために必要な施設。											m ²		
														m ²
														m ²

【建物内訳】

No.	物件番号	名称	建築日	主体構造	屋根構造	耐用年数	地上階	地下階	耐震性	財産区分	延床面積
1	2461	下関市立内日中学校 屋内運動場	1972(S47)/03/31	鉄骨造	カラー鉄板葺	34	2F		○	行政財産	775.89 m ²
2	2462	下関市立内日中学校 クラブ室	1977(S52)/02/10	補強コンクリート	カラー鉄板葺	38	1F		-	行政財産	37.53 m ²
3	2463	下関市立内日中学校 校舎	1986(S61)/01/31	鉄筋コンクリート	陸屋根	47	2F		○	行政財産	1,802.56 m ²
4	2465	下関市立内日中学校 体育倉庫	1986(S61)/01/31	鉄筋コンクリート	陸屋根	38	1F		○	行政財産	45.00 m ²
5	2466	下関市立内日中学校 自転車置場	1988(S63)/03/31	鉄骨造	カラー鉄板葺	31	1F		○	行政財産	16.30 m ²
6	2467	下関市立内日中学校 プール附属室	1989(H01)/03/31	鉄筋コンクリート	陸屋根	38	1F		○	行政財産	59.50 m ²
7	2468	下関市立内日中学校 倉庫	1989(H01)/03/31	鉄筋コンクリート	陸屋根	38	1F		○	行政財産	35.00 m ²
8	2469	下関市立内日中学校 仮設教材庫	1993(H05)/03/30	鉄骨造	カラー鉄板葺	38	2F		○	行政財産	26.00 m ²
9	2470	下関市立内日中学校 受電室	1994(H06)/03/31	鉄筋コンクリート	陸屋根	38	1F		○	行政財産	16.00 m ²
10	99999	ほか2棟の合計									15.16 m ²
合 計											2,828.94 m ²

【指定緊急避難場所・指定避難所】

指定緊急 避難場所	地震	津波	高潮	土砂災害	洪水
	○	○	○	×	○
指定 避難所	指定	収容人員			
	○	258人			

【施設写真】



【過去5年以内に実施した工事の内容】 (単位:千円)

実施年度	件名	工事費
(No work items listed)		

【公共施設の適正配置に関する方向性】

占有面積	前期末面積	前期増減	機能の方向性	
			前期	中期・後期
2,870.42 m ²	0.00 m ²	△ 2,870.42 m ²	集約化	

【運営方法等】

運営方法	直営(一部委託を含む)	指定管理者		指定管理期間	~
------	-------------	-------	--	--------	---

【利用状況】

区分	H28(2016)年度	H29(2017)年度	H30(2018)年度
開館日数	365	365	365
生徒数	21	24	15
学級数	4	5	4
定員			

【歳出情報】 (単位:千円)

区分	H28(2016)年度	H29(2017)年度	H30(2018)年度	
施設の コスト	人件費	0	1,965	1,981
	光熱水費等			1,049
	修繕料			538
	委託料			1,393
	工事請負費	420	44	972
	使用料及び賃借料			84
	その他	3,488	3,799	321
事業の コスト	人件費			
	委託料・報償費			
	その他	1,496	1,286	1,300
指定管理料				
歳出計	5,404	7,094	7,638	

【歳入情報】 (単位:千円)

区分	H28(2016)年度	H29(2017)年度	H30(2018)年度
施設使用料・負担金等	0	0	0
貸付料・目的外使用料等	0	0	0
その他収入	0	0	0
歳入計	0	0	0

カルテ番号	0761	利用用途分類	学校教育施設	評価分類	幼稚園
-------	------	--------	--------	------	-----

【施設基本情報】

施設名	下関市立川中西幼稚園	所在地	古屋町二丁目8-1			所管課	幼児保育課	敷地面積	2,614.00 m ²	うち借地面積	0.00 m ²
		地区	川中	利用圏域	地区	駐車場台数	0台	総延床面積	779.28 m ²	延床面積	779.28 m ²
設置根拠法令	学校教育法	設置条例	下関市立学校の設置等に関する条例			複合 関連施設	カルテ番号	施設名		所管課	延床面積
設置目的	義務教育及びその後の教育の基礎を培うものとして、幼児を保育し、幼児の健やかな成長のために適当な環境を与えて、その心身の発達を助長することを目的として、未就学児を就園させるために必要な施設。									m ²	
										m ²	
										m ²	

【建物内訳】

No.	物件番号	名称	建築日	主体構造	屋根構造	耐用年数	地上階	地下階	耐震性	財産区分	延床面積
1	167	下関市立川中西幼稚園 園舎	1973(S48)/03/31	鉄筋コンクリート	陸屋根	47	2F		×	行政財産	666.10 m ²
2	168	下関市立川中西幼稚園 倉庫	1973(S48)/03/31	補強コンクリート	カラー鉄板葺	34	1F		—	行政財産	9.93 m ²
3	169	下関市立川中西幼稚園 園舎(保育室増設)	1984(S59)/03/31	鉄筋コンクリート	陸屋根	47	1F		×	行政財産	90.25 m ²
4	170	下関市立川中西幼稚園 遊具倉庫	1991(H03)/03/30	補強コンクリート	カラー鉄板葺	34	1F		—	行政財産	13.00 m ²
5											m ²
6											m ²
7											m ²
8											m ²
9											m ²
10											m ²
合 計											779.28 m ²

【指定緊急避難場所・指定避難所】

指定緊急 避難場所	地震	津波	高潮	土砂災害	洪水
指定 避難所	指定	収容人員		人	

【施設写真】



【過去5年以内に実施した工事の内容】 (単位:千円)

実施年度	件名	工事費
(No work items listed)		

【公共施設の適正配置に関する方向性】

占有面積	前期末面積	前期増減	機能の方向性	
			前期	中期・後期
779.28 m ²	0.00 m ²	△ 779.28 m ²	廃止	

【運営方法等】

運営方法	直営(一部委託を含む)	指定管理者		指定管理期間	~
------	-------------	-------	--	--------	---

【利用状況】

区分	H28(2016)年度	H29(2017)年度	H30(2018)年度
開館日数	365	365	365
園児数	19	22	23
学級数	2	2	2
定員	40	40	40

【歳出情報】 (単位:千円)

区分	H28(2016)年度	H29(2017)年度	H30(2018)年度
施設の コスト	人件費	0	0
	光熱水費等	343	431
	修繕料	1,013	23
	委託料	1,173	1,034
	工事請負費	0	0
	使用料及び賃借料	24	60
事業の コスト	その他	210	114
	人件費	21,322	18,456
	委託料・報償費	420	414
	その他	268	211
指定管理料	0	0	0
歳出計	24,773	20,743	26,482

【歳入情報】 (単位:千円)

区分	H28(2016)年度	H29(2017)年度	H30(2018)年度
施設使用料・負担金等	2,001	2,665	2,558
貸付料・目的外使用料等	0	0	0
その他収入	0	0	0
歳入計	2,001	2,665	2,558

カルテ番号	0762	利用用途分類	学校教育施設	評価分類	幼稚園
-------	------	--------	--------	------	-----

【施設基本情報】

施設名	下関市立第五幼稚園	所在地	山の田北町4-8			所管課	幼児保育課	敷地面積	2,005.00 m ²	うち借地面積	0.00 m ²
		地区	川中	利用圏域	地区	駐車場台数	0台	総延床面積	773.28 m ²	延床面積	773.28 m ²
設置根拠法令	学校教育法	設置条例	下関市立学校の設置等に関する条例			複合 関連施設	カルテ番号	施設名		所管課	延床面積
設置目的	義務教育及びその後の教育の基礎を培うものとして、幼児を保育し、幼児の健やかな成長のために適当な環境を与えて、その心身の発達を助長することを目的として、未就学児を就園させるために必要な施設。									m ²	
										m ²	
										m ²	

【建物内訳】

No.	物件番号	名称	建築日	主体構造	屋根構造	耐用年数	地上階	地下階	耐震性	財産区分	延床面積
1	171	下関市立第五幼稚園 園舎他	1974(S49)/03/30	鉄骨造	カラー鉄板葺	34	2F		×	行政財産	749.84 m ²
2	172	下関市立第五幼稚園 遊具倉庫	1974(S49)/03/31	コンクリートブロック	その他	34	1F		—	行政財産	9.00 m ²
3	173	下関市立第五幼稚園 運動用具倉庫	1980(S55)/03/31	補強コンクリート	カラー鉄板葺	34	1F		—	行政財産	14.44 m ²
4											m ²
5											m ²
6											m ²
7											m ²
8											m ²
9											m ²
10											m ²
合 計											773.28 m ²

【指定緊急避難場所・指定避難所】

指定緊急 避難場所	地震	津波	高潮	土砂災害	洪水
指定 避難所	指定	収容人員		人	

【施設写真】



【過去5年以内に実施した工事の内容】 (単位:千円)

実施年度	件名	工事費
(No data visible)		

【公共施設の適正配置に関する方向性】

占有面積	前期末面積	前期増減	機能の方向性	
			前期	中期・後期
764.28 m ²	0.00 m ²	△ 764.28 m ²	廃止	

【運営方法等】

運営方法	直営(一部委託を含む)	指定管理者		指定管理期間	~
------	-------------	-------	--	--------	---

【利用状況】

区分	H28(2016)年度	H29(2017)年度	H30(2018)年度
開館日数	365	365	365
園児数	16	15	10
学級数	2	2	1
定員	40	40	40

【歳出情報】

(単位:千円)

区分	H28(2016)年度	H29(2017)年度	H30(2018)年度
施設の コスト	人件費	0	0
	光熱水費等	343	431
	修繕料	330	70
	委託料	1,073	735
	工事請負費	0	0
	使用料及び賃借料	36	60
	その他	222	126
事業の コスト	人件費	18,878	18,456
	委託料・報償費	404	414
	その他	267	211
指定管理料	0	0	
歳出計	21,553	20,503	22,320

【歳入情報】

(単位:千円)

区分	H28(2016)年度	H29(2017)年度	H30(2018)年度
施設使用料・負担金等	1,524	836	1,113
貸付料・目的外使用料等	0	0	0
その他収入	0	0	0
歳入計	1,524	836	1,113

カルテ番号	0765	利用用途分類	学校教育施設	評価分類	幼稚園
-------	------	--------	--------	------	-----

【施設基本情報】

施設名	下関市立川中幼稚園	所在地	伊倉本町21-1			所管課	幼児保育課	敷地面積	2,740.00 m ²	うち借地面積	0.00 m ²
		地区	川中	利用圏域	地区	駐車場台数	0台	総延床面積	998.20 m ²	延床面積	998.20 m ²
設置根拠法令	学校教育法	設置条例	下関市立学校の設置等に関する条例			複合 関連施設	カルテ番号	施設名		所管課	延床面積
設置目的	義務教育及びその後の教育の基礎を培うものとして、幼児を保育し、幼児の健やかな成長のために適当な環境を与えて、その心身の発達を助長することを目的として、未就学児を就園させるために必要な施設。										m ²
											m ²
											m ²

【建物内訳】

No.	物件番号	名称	建築日	主体構造	屋根構造	耐用年数	地上階	地下階	耐震性	財産区分	延床面積
1	177	下関市立川中幼稚園 園舎	1978(S53)/03/30	鉄骨造	カラー鉄板葺	34	2F		○	行政財産	968.00 m ²
2	178	下関市立川中幼稚園 体育倉庫	1978(S53)/03/30	鉄骨造	カラー鉄板葺	31	1F		—	行政財産	9.72 m ²
3	179	下関市立川中幼稚園 機械室	1978(S53)/03/30	補強コンクリート	陸屋根	34	1F		—	行政財産	3.23 m ²
4	180	下関市立川中幼稚園 倉庫	1981(S56)/06/19	補強コンクリート	カラー鉄板葺	34	1F		—	行政財産	17.25 m ²
5											m ²
6											m ²
7											m ²
8											m ²
9											m ²
10											m ²
合 計											998.20 m ²

【指定緊急避難場所・指定避難所】

指定緊急 避難場所	地震	津波	高潮	土砂災害	洪水
指定 避難所	指定	収容人員		人	

【施設写真】



【過去5年以内に実施した工事の内容】 (単位:千円)

実施年度	件名	工事費
(No work items reported)		

【公共施設の適正配置に関する方向性】

占有面積	前期末面積	前期増減	機能の方向性	
			前期	中期・後期
998.20 m ²	998.20 m ²	0.00 m ²	→	→

【運営方法等】

運営方法	直営(一部委託を含む)	指定管理者		指定管理期間	~
------	-------------	-------	--	--------	---

【利用状況】

区分	H28(2016)年度	H29(2017)年度	H30(2018)年度
開館日数	365	365	365
園児数	60	60	69
学級数	2	2	3
定員	100	100	100

【歳出情報】 (単位:千円)

区分	H28(2016)年度	H29(2017)年度	H30(2018)年度
施設の コスト	人件費	0	0
	光熱水費等	859	1,078
	修繕料	0	198
	委託料	1,229	1,224
	工事請負費	37,052	37,959
	使用料及び賃借料	186	150
事業の コスト	その他	468	188
	人件費	35,312	27,684
	委託料・報償費	417	430
	その他	671	530
指定管理料	0	0	0
歳出計	76,194	69,441	49,258

【歳入情報】 (単位:千円)

区分	H28(2016)年度	H29(2017)年度	H30(2018)年度
施設使用料・負担金等	7,616	8,450	7,894
貸付料・目的外使用料等	0	0	0
その他収入	0	0	0
歳入計	7,616	8,450	7,894

カルテ番号	0767	利用用途分類	学校教育施設	評価分類	幼稚園
-------	------	--------	--------	------	-----

【施設基本情報】

施設名	旧下関市立垢田幼稚園	所在地	新垢田南町三丁目1-25			所管課	幼児保育課	敷地面積	2,177.00 m ²	うち借地面積	0.00 m ²
		地区	川中	利用圏域	地区	駐車場台数	0台	総延床面積	534.05 m ²	延床面積	534.05 m ²
設置根拠法令	学校教育法	設置条例	下関市立学校の設置等に関する条例			複合 関連施設	カルテ番号	施設名		所管課	延床面積
設置目的	義務教育及びその後の教育の基礎を培うものとして、幼児を保育し、幼児の健やかな成長のために適当な環境を与えて、その心身の発達を助長することを目的として、未就学児を就園させるために必要な施設。										m ²
											m ²
											m ²

【建物内訳】

No.	物件番号	名称	建築日	主体構造	屋根構造	耐用年数	地上階	地下階	耐震性	財産区分	延床面積
1	183	旧下関市立垢田幼稚園 園舎	1982(S57)/03/31	鉄骨造	カラー鉄板葺	34	1F		○	普通財産	516.80 m ²
2	184	旧下関市立垢田幼稚園 倉庫	1982(S57)/03/31	補強コンクリート	カラー鉄板葺	34	1F		○	普通財産	17.25 m ²
3											m ²
4											m ²
5											m ²
6											m ²
7											m ²
8											m ²
9											m ²
10											m ²
合 計											534.05 m ²

【指定緊急避難場所・指定避難所】

指定緊急 避難場所	地震	津波	高潮	土砂災害	洪水
指定 避難所	指定	収容人員		人	

【施設写真】



【過去5年以内に実施した工事の内容】 (単位:千円)

実施年度	件名	工事費
(No work items reported)		

【公共施設の適正配置に関する方向性】

占有面積	前期末面積	前期増減	機能の方向性	
			前期	中期・後期
534.05 m ²	0.00 m ²	△ 534.05 m ²	こども園に移行	

【運営方法等】

運営方法	直営(一部委託を含む)	指定管理者		指定管理期間	~
------	-------------	-------	--	--------	---

【利用状況】

区分	H28(2016)年度	H29(2017)年度	H30(2018)年度
開館日数	365	365	
園児数	17	6	
学級数	2	1	
定員	20	20	

【歳出情報】 (単位:千円)

区分	H28(2016)年度	H29(2017)年度	H30(2018)年度
施設の コスト	人件費	0	0
	光熱水費等	171	215
	修繕料	83	0
	委託料	606	590
	工事請負費	0	0
	使用料及び賃借料	111	30
その他	84	35	0
事業の コスト	人件費	21,322	18,456
	委託料・報償費	389	408
	その他	139	105
指定管理料	0	0	0
歳出計	22,905	19,839	169

【歳入情報】 (単位:千円)

区分	H28(2016)年度	H29(2017)年度	H30(2018)年度
施設使用料・負担金等	1,320	468	0
貸付料・目的外使用料等	0	0	0
その他収入	0	0	0
歳入計	1,320	468	0

カルテ番号	0723	利用用途分類	学校教育施設	評価分類	小学校
-------	------	--------	--------	------	-----

【施設基本情報】

施設名	下関市立川中小学校	所在地	伊倉本町19-1			所管課	学校支援課	敷地面積	24,071.00 m ²	うち借地面積	0.00 m ²
		地区	川中	利用圏域	地区	駐車場台数	0台	総延床面積	8,143.91 m ²	延床面積	7,951.85 m ²
設置根拠法令	学校教育法	設置条例	下関市立学校の設置等に関する条例			複合 関連施設	カルテ番号	施設名		所管課	延床面積
設置目的	心身の発達に応じて、義務教育として行われる普通教育のうち基礎的なものを施すため、学齢児童を就学させるに必要な施設。						0723	下関市立川中小学校	学校支援課	7,951.85 m ²	
							1075	川中児童クラブ	子育て政策課	192.06 m ²	
m ²											

【建物内訳】

No.	物件番号	名称	建築日	主体構造	屋根構造	耐用年数	地上階	地下階	耐震性	財産区分	延床面積
1	2032	下関市立川中小学校 第1校舎	1956(S31)/04/01	鉄筋コンクリート	陸屋根	47	2F		○	行政財産	1,046.26 m ²
2	2034	下関市立川中小学校 第2校舎	1963(S38)/10/02	鉄筋コンクリート	陸屋根	47	3F		○	行政財産	771.45 m ²
3	2037	下関市立川中小学校 第5校舎	1968(S43)/03/30	鉄筋コンクリート	陸屋根	47	3F		○	行政財産	395.51 m ²
4	2038	下関市立川中小学校 第6校舎	1969(S44)/03/08	鉄骨造	陸屋根	34	1F		○	行政財産	365.82 m ²
5	2039	下関市立川中小学校 第7校舎	1974(S49)/12/18	鉄骨造	陸屋根	34	3F		○	行政財産	522.25 m ²
6	2041	下関市立川中小学校 第8校舎	1977(S52)/01/31	鉄筋コンクリート	陸屋根	47	4F		○	行政財産	1,615.64 m ²
7	2047	下関市立川中小学校 第9校舎	1978(S53)/03/30	鉄筋コンクリート	陸屋根	47	4F		○	行政財産	1,035.88 m ²
8	2049	下関市立川中小学校 屋内運動場	1982(S57)/02/27	鉄骨造	カラー鉄板葺	34	2F		○	行政財産	1,181.48 m ²
9	2052	下関市立川中小学校 給食室	1985(S60)/03/31	鉄骨造	その他	31	1F		○	行政財産	275.00 m ²
10	99999	ほか16棟の合計									934.62 m ²
合 計											8,143.91 m ²

【指定緊急避難場所・指定避難所】

指定緊急 避難場所	地震	津波	高潮	土砂災害	洪水
	○	○	○	○	○
指定 避難所	指定		収容人員		
	○		393人		

【施設写真】



【過去5年以内に実施した工事の内容】 (単位:千円)

実施年度	件名	工事費
(No data visible)		

【公共施設の適正配置に関する方向性】

占有面積	前期末面積	前期増減	機能の方向性	
			前期	中期・後期
8,345.66 m ²	8,016.65 m ²	△ 329.01 m ²	→(台帳整理)	→

【運営方法等】

運営方法	直営(一部委託を含む)	指定管理者		指定管理期間	~
------	-------------	-------	--	--------	---

【利用状況】

区分	H28(2016)年度	H29(2017)年度	H30(2018)年度
開館日数	365	365	365
児童数	675	702	701
学級数	25	28	28
定員			

【歳出情報】

(単位:千円)

区分	H28(2016)年度	H29(2017)年度	H30(2018)年度
施設の コスト	人件費	5,895	7,215
	光熱水費等		
	修繕料		2,429
	委託料		872
	工事請負費	103,343	2,270
	使用料及び賃借料		586
	その他	7,766	10,679
事業の コスト	人件費		
	委託料・報償費		
	その他	2,573	2,462
指定管理料			
歳出計	119,577	22,626	24,851

【歳入情報】

(単位:千円)

区分	H28(2016)年度	H29(2017)年度	H30(2018)年度
施設使用料・負担金等	0	0	0
貸付料・目的外使用料等	0	0	11
その他収入	0	0	0
歳入計	0	0	11

平成30年度(2018年度)

公共施設カルテ

カルテ番号	0733	利用用途分類	学校教育施設	評価分類	小学校
-------	------	--------	--------	------	-----

【施設基本情報】

施設名	下関市立川中西小学校	所在地	古屋町二丁目9-1			所管課	学校支援課	敷地面積	17,018.00 m ²	うち借地面積	0.00 m ²
		地区	川中	利用圏域		地区		駐車場台数	0台	総延床面積	6,465.03 m ²
設置根拠法令	学校教育法	設置条例	下関市立学校の設置等に関する条例			複合 関連施設	カルテ番号	施設名		所管課	延床面積
設置目的	心身の発達に応じて、義務教育として行われる普通教育のうち基礎的なものを施すため、学齢児童を就学させるに必要な施設。						0733	下関市立川中西小学校	学校支援課	6,339.03 m ²	
							1076	川中西児童クラブ	子育て政策課	126.00 m ²	
											m ²

【建物内訳】

No.	物件番号	名称	建築日	主体構造	屋根構造	耐用年数	地上階	地下階	耐震性	財産区分	延床面積
1	2182	下関市立川中西小学校 第1給食室	1977(S52)/03/31	鉄骨造	カラー鉄板葺	31	1F		—	行政財産	190.00 m ²
2	2183	下関市立川中西小学校 第1校舎	1969(S44)/03/31	鉄筋コンクリート	陸屋根	47	3F		○	行政財産	1,088.45 m ²
3	2184	下関市立川中西小学校 第2校舎	1970(S45)/03/31	鉄筋コンクリート	陸屋根	47	3F		○	行政財産	1,182.75 m ²
4	2185	下関市立川中西小学校 第3校舎	1971(S46)/03/31	鉄筋コンクリート	陸屋根	47	3F		○	行政財産	1,182.75 m ²
5	2187	下関市立川中西小学校 第4校舎	1977(S52)/02/28	鉄筋コンクリート	陸屋根	47	3F		○	行政財産	256.50 m ²
6	2188	下関市立川中西小学校 屋内運動場	1978(S53)/03/10	鉄骨造	カラー鉄板葺	34	2F		○	行政財産	829.45 m ²
7	2189	下関市立川中西小学校 第5校舎	1978(S53)/03/30	鉄筋コンクリート	陸屋根	47	4F		○	行政財産	864.88 m ²
8	2192	下関市立川中西小学校 第6校舎	1988(S63)/03/31	鉄筋コンクリート	陸屋根	47	3F		○	行政財産	656.07 m ²
9	2197	下関市立川中西小学校 プール付属室	2007(H19)/03/06	鉄筋コンクリート	陸屋根	38	1F		○	行政財産	72.34 m ²
10	99999	ほか7棟の合計									141.84 m ²
合 計											6,465.03 m ²

【運営方法等】

運営方法	直営(一部委託を含む)	指定管理者		指定管理期間	~
------	-------------	-------	--	--------	---

【利用状況】

区分	H28(2016)年度	H29(2017)年度	H30(2018)年度
開館日数	365	365	365
児童数	445	441	444
学級数	19	19	19
定員			

【歳入情報】

区分	H28(2016)年度	H29(2017)年度	H30(2018)年度
施設使用料・負担金等	0	0	0
貸付料・目的外使用料等	0	0	2
その他収入	0	0	0
歳入計	0	0	2

【歳出情報】

(単位:千円)

区分	H28(2016)年度	H29(2017)年度	H30(2018)年度
人件費	7,860	1,965	1,981
光熱水費等			6,841
修繕料			4,621
委託料			770
工事請負費	18,338	1,686	634
使用料及び賃借料			477
その他	6,412	8,299	489
事業のコスト			
人件費			
委託料・報償費			
その他	2,061	2,065	2,189
指定管理料			
歳出計	34,671	14,015	18,002

【指定緊急避難場所・指定避難所】

指定緊急 避難場所	地震	津波	高潮	土砂災害	洪水
	○	○	○	×	○
指定 避難所	指定 収容人員				
	○			276人	

【施設写真】



【過去5年以内に実施した工事の内容】 (単位:千円)

実施年度	件名	工事費
(No data for the past 5 years)		

【公共施設の適正配置に関する方向性】

占有面積	前期末面積	前期増減	機能の方向性	
			前期	中期・後期
6,578.46 m ²	6,402.03 m ²	△ 176.43 m ²	→(台帳整理)	→

平成30年度(2018年度)

公共施設カルテ

カルテ番号	0735	利用用途分類	学校教育施設	評価分類	小学校
-------	------	--------	--------	------	-----

【施設基本情報】

施設名	下関市立垢田小学校	所在地	新垢田西町一丁目1-1			所管課	学校支援課	敷地面積	27,104.00 m ²	うち借地面積	0.00 m ²
		地区	川中	利用圏域		地区		駐車場台数	0台	総延床面積	7,902.98 m ²
設置根拠法令	学校教育法	設置条例	下関市立学校の設置等に関する条例			複合 関連施設	カルテ番号	施設名		所管課	延床面積
設置目的	心身の発達に応じて、義務教育として行われる普通教育のうち基礎的なものを施すため、学齢児童を就学させるに必要な施設。						0735	下関市立垢田小学校		学校支援課	7,773.27 m ²
							1077	垢田児童クラブ		子育て政策課	129.71 m ²
											m ²

【建物内訳】

No.	物件番号	名称	建築日	主体構造	屋根構造	耐用年数	地上階	地下階	耐震性	財産区分	延床面積
1	2215	下関市立垢田小学校 第1給食室	1981(S56)/03/20	鉄骨造	カラー鉄板葺	31	1F		—	行政財産	230.00 m ²
2	2217	下関市立垢田小学校 第2校舎	1981(S56)/03/31	鉄筋コンクリート	陸屋根	47	2F		○	行政財産	1,575.24 m ²
3	2218	下関市立垢田小学校 第3校舎	1981(S56)/03/31	鉄筋コンクリート	陸屋根	47	4F		○	行政財産	882.89 m ²
4	2220	下関市立垢田小学校 第1校舎	1982(S57)/03/31	鉄筋コンクリート	陸屋根	47	4F		○	行政財産	3,150.44 m ²
5	2221	下関市立垢田小学校 プール付属室	1982(S57)/03/31	補強コンクリート	陸屋根	34	1F		—	行政財産	87.48 m ²
6	2222	下関市立垢田小学校 第1倉庫	1982(S57)/03/31	鉄骨造	カラー鉄板葺	31	1F		—	行政財産	35.40 m ²
7	2223	下関市立垢田小学校 第2倉庫	1982(S57)/03/31	鉄骨造	カラー鉄板葺	31	1F		—	行政財産	35.40 m ²
8	2225	下関市立垢田小学校 屋内運動場	1982(S57)/12/25	鉄骨造	カラー鉄板葺	34	2F		○	行政財産	1,010.09 m ²
9	2226	下関市立垢田小学校 第4校舎	1985(S60)/12/20	鉄筋コンクリート	陸屋根	47	3F		○	行政財産	793.77 m ²
10	99999	ほか6棟の合計									102.27 m ²
合 計											7,902.98 m ²

【指定緊急避難場所・指定避難所】

指定緊急 避難場所	地震	津波	高潮	土砂災害	洪水
	○	○	○	○	○
指定 避難所	指定	収容人員			
	○	337人			

【施設写真】



【過去5年以内に実施した工事の内容】 (単位:千円)

実施年度	件名	工事費
(No work items reported)		

【公共施設の適正配置に関する方向性】

占有面積	前期末面積	前期増減	機能の方向性	
			前期	中期・後期
8,081.90 m ²	7,839.98 m ²	△ 241.92 m ²	→(台帳整理)	→

【運営方法等】

運営方法	直営(一部委託を含む)	指定管理者		指定管理期間	~
------	-------------	-------	--	--------	---

【利用状況】

区分	H28(2016)年度	H29(2017)年度	H30(2018)年度
開館日数	365	365	365
児童数	297	298	302
学級数	14	15	15
定員			

【歳出情報】 (単位:千円)

区分	H28(2016)年度	H29(2017)年度	H30(2018)年度	
施設の コスト	人件費	3,930	7,215	1,981
	光熱水費等			5,194
	修繕料			2,362
	委託料			619
	工事請負費	10,503	2,033	4,446
	使用料及び賃借料			440
	その他	5,700	7,286	461
事業の コスト	人件費			
	委託料・報償費			
	その他	1,818	1,798	1,760
指定管理料				
歳出計	21,951	18,332	17,263	

【歳入情報】 (単位:千円)

区分	H28(2016)年度	H29(2017)年度	H30(2018)年度
施設使用料・負担金等	0	0	0
貸付料・目的外使用料等	0	0	0
その他収入	0	0	0
歳入計	0	0	0

カルテ番号	0771	利用用途分類	学校教育施設	評価分類	小学校
-------	------	--------	--------	------	-----

【施設基本情報】

施設名	下関市立熊野小学校	所在地	熊野西町1-1			所管課	学校支援課	敷地面積	31,042.00 m ²	うち借地面積	0.00 m ²
		地区	川中	利用圏域		地区		駐車場台数	0台	総延床面積	7,850.97 m ²
設置根拠法令	学校教育法	設置条例	下関市立学校の設置等に関する条例			複合 関連施設	カルテ番号	施設名		所管課	延床面積
設置目的	心身の発達に応じて、義務教育として行われる普通教育のうち基礎的なものを施すため、学齢児童を就学させるに必要な施設。										m ²
											m ²
											m ²

【建物内訳】

No.	物件番号	名称	建築日	主体構造	屋根構造	耐用年数	地上階	地下階	耐震性	財産区分	延床面積
1	2553	下関市立熊野小学校 第1校舎	1990(H02)/03/30	鉄筋コンクリート	瓦葺	47	2F		○	行政財産	5,835.72 m ²
2	2554	下関市立熊野小学校 屋内運動場	1990(H02)/03/30	鉄骨造	カラー鉄板葺	34	2F		○	行政財産	1,234.18 m ²
3	2555	下関市立熊野小学校 ポンプ室	1990(H02)/03/30	鉄筋コンクリート	陸屋根	38	1F		○	行政財産	14.00 m ²
4	2556	下関市立熊野小学校 電気室	1990(H02)/03/30	鉄筋コンクリート	陸屋根	38	1F		○	行政財産	16.00 m ²
5	2558	下関市立熊野小学校 プール付属室	1991(H03)/03/30	鉄筋コンクリート	陸屋根	38	1F		○	行政財産	66.19 m ²
6	2559	下関市立熊野小学校 第2校舎	1994(H06)/03/31	鉄筋コンクリート	瓦葺	47	2F		○	行政財産	416.00 m ²
7	2560	下関市立熊野小学校 飼育舎	1995(H07)/03/31	木造	スレート葺	15	1F		-	行政財産	19.44 m ²
8	2563	下関市立熊野小学校 体育倉庫	2012(H24)/03/14	軽量鉄骨造	その他	24	1F		○	行政財産	59.13 m ²
9	10024	下関市立熊野小学校 普通教室棟	2012(H24)/06/26	軽量鉄骨造	カラー鉄板葺	23	1F		○	行政財産	167.67 m ²
10	99999	ほか3棟の合計									22.64 m ²
合 計											7,850.97 m ²

【指定緊急避難場所・指定避難所】

指定緊急 避難場所	地震	津波	高潮	土砂災害	洪水
	○	○	○	○	○
指定 避難所	指定	収容人員			
	○	411人			

【施設写真】



【過去5年以内に実施した工事の内容】 (単位:千円)

実施年度	件名	工事費
(No work items reported)		

【公共施設の適正配置に関する方向性】

占有面積	前期末面積	前期増減	機能の方向性	
			前期	中期・後期
7,826.37 m ²	7,683.30 m ²	△ 143.07 m ²	→(台帳整理)	→

【運営方法等】

運営方法	直営(一部委託を含む)	指定管理者		指定管理期間	~
------	-------------	-------	--	--------	---

【利用状況】

区分	H28(2016)年度	H29(2017)年度	H30(2018)年度
開館日数	365	365	365
児童数	794	802	792
学級数	27	28	27
定員			

【歳出情報】 (単位:千円)

区分	H28(2016)年度	H29(2017)年度	H30(2018)年度	
施設の コスト	人件費	5,895	7,215	7,186
	光熱水費等			8,068
	修繕料			2,497
	委託料			861
	工事請負費	817	902	1,401
	使用料及び賃借料			501
	その他	13,588	11,646	595
事業の コスト	人件費			
	委託料・報償費			
	その他	2,771	2,481	2,595
指定管理料				
歳出計	23,071	22,244	23,704	

【歳入情報】 (単位:千円)

区分	H28(2016)年度	H29(2017)年度	H30(2018)年度
施設使用料・負担金等	0	0	0
貸付料・目的外使用料等	0	0	0
その他収入	0	0	0
歳入計	0	0	0

平成30年度(2018年度)

公共施設カルテ

カルテ番号	0769	利用用途分類	学校教育施設	評価分類	中学校
-------	------	--------	--------	------	-----

【施設基本情報】

施設名	下関市立垢田中学校	所在地	大字垢田			所管課	学校支援課	敷地面積	33,053.00 m ²	うち借地面積	0.00 m ²
		地区	川中	利用圏域	地区	駐車場台数	0台	総延床面積	8,416.56 m ²	延床面積	8,416.56 m ²
設置根拠法令	学校教育法	設置条例	下関市立学校の設置等に関する条例			複合 関連施設	カルテ番号	施設名		所管課	延床面積
設置目的	小学校における教育の基礎の上に、心身の発達に応じて、義務教育として行われる普通教育を施すことを目的として、学齢生徒を就学させるために必要な施設。										m ²
											m ²
											m ²

【建物内訳】

No.	物件番号	名称	建築日	主体構造	屋根構造	耐用年数	地上階	地下階	耐震性	財産区分	延床面積
1	2528	下関市垢田中学校 第1校舎	1984(S59)/03/31	鉄筋コンクリート	陸屋根	47	4F		○	行政財産	3,361.00 m ²
2	2529	下関市垢田中学校 第2校舎	1985(S60)/03/31	鉄筋コンクリート	陸屋根	47	3F		○	行政財産	2,636.20 m ²
3	2531	下関市垢田中学校 第1クラブ室	1985(S60)/03/31	鉄筋コンクリート	陸屋根	47	1F		○	行政財産	86.40 m ²
4	2532	下関市垢田中学校 プール付属室	1985(S60)/03/31	鉄筋コンクリート	陸屋根	38	1F		○	行政財産	66.19 m ²
5	2533	下関市垢田中学校 技術科教室	1985(S60)/11/20	鉄骨造	カラー鉄板葺	34	1F		○	行政財産	313.26 m ²
6	2534	下関市垢田中学校 屋内運動場	1986(S61)/02/28	鉄骨造	カラー鉄板葺	34	2F		○	行政財産	1,233.58 m ²
7	2535	下関市垢田中学校 第2クラブ室	1986(S61)/02/28	鉄筋コンクリート	陸屋根	47	1F		○	行政財産	120.96 m ²
8	2537	下関市垢田中学校 配膳室	1990(H02)/03/30	鉄骨造	カラー鉄板葺	31	1F		○	行政財産	77.00 m ²
9	2538	下関市垢田中学校 柔剣道場	1990(H02)/03/30	鉄筋コンクリート	カラー鉄板葺	47	1F		○	行政財産	391.32 m ²
10	99999	ほか6棟の合計									130.65 m ²
合 計											8,416.56 m ²

【指定緊急避難場所・指定避難所】

指定緊急 避難場所	地震	津波	高潮	土砂災害	洪水
	○	○	○	×	○
指定 避難所	指定	収容人員			
	○	411人			

【施設写真】



【過去5年以内に実施した工事の内容】 (単位:千円)

実施年度	件名	工事費
(No work items listed)		

【公共施設の適正配置に関する方向性】

占有面積	前期末面積	前期増減	機能の方向性	
			前期	中期・後期
8,738.56 m ²	8,416.56 m ²	△ 322.00 m ²	→(台帳整理)	→

【運営方法等】

運営方法	直営(一部委託を含む)	指定管理者		指定管理期間	~
------	-------------	-------	--	--------	---

【利用状況】

区分	H28(2016)年度	H29(2017)年度	H30(2018)年度
開館日数	365	365	365
生徒数	341	341	318
学級数	13	14	13
定員			

【歳入情報】 (単位:千円)

区分	H28(2016)年度	H29(2017)年度	H30(2018)年度
施設使用料・負担金等	0	0	0
貸付料・目的外使用料等	0	0	2
その他収入	0	0	0
歳入計	0	0	2

【歳出情報】 (単位:千円)

区分	H28(2016)年度	H29(2017)年度	H30(2018)年度	
施設の コスト	人件費	1,965	7,215	7,186
	光熱水費等			3,602
	修繕料			1,798
	委託料			894
	工事請負費	1,743	1,339	3,075
	使用料及び賃借料			426
	その他	5,466	5,645	490
事業の コスト	人件費			
	委託料・報償費			
	その他	3,066	2,555	2,233
指定管理料				
歳出計	12,240	16,754	19,704	

カルテ番号	0774	利用用途分類	学校教育施設	評価分類	中学校
-------	------	--------	--------	------	-----

【施設基本情報】

施設名	下関市立川中中学校	所在地	伊倉新町四丁目6-1			所管課	学校支援課	敷地面積	33,753.00 m ²	うち借地面積	0.00 m ²				
		地区	川中	利用圏域		地区		駐車場台数	96台	総延床面積	15,402.51 m ²	延床面積	15,402.51 m ²		
設置根拠法令	学校教育法	設置条例	下関市立学校の設置等に関する条例			複合 関連施設	カルテ番号	施設名		所管課	延床面積				
設置目的	小学校における教育の基礎の上に、心身の発達に応じて、義務教育として行われる普通教育を施すことを目的として、学齢生徒を就学させるために必要な施設。											m ²			
															m ²

【建物内訳】

No.	物件番号	名称	建築日	主体構造	屋根構造	耐用年数	地上階	地下階	耐震性	財産区分	延床面積
1	2574	下関市立川中中学校 校舎	2010(H22)/01/07	鉄筋コンクリート	陸屋根	47	2F		○	行政財産	11,969.21 m ²
2	2575	下関市立川中中学校 付属棟	2010(H22)/01/07	鉄筋コンクリート	陸屋根	47	1F		○	行政財産	246.40 m ²
3	2576	下関市立川中中学校 屋内運動場	2010(H22)/01/07	鉄骨造	カラー鉄板葺	34	2F		○	行政財産	3,186.90 m ²
4											m ²
5											m ²
6											m ²
7											m ²
8											m ²
9											m ²
10											m ²
合 計											15,402.51 m ²

【指定緊急避難場所・指定避難所】

指定緊急 避難場所	地震	津波	高潮	土砂災害	洪水
	○	○	○	○	○
指定 避難所	指定	収容人員			
	○	722人			

【施設写真】



【過去5年以内に実施した工事の内容】 (単位:千円)

実施年度	件名	工事費
(No work items listed)		

【公共施設の適正配置に関する方向性】

占有面積	前期末面積	前期増減	機能の方向性	
			前期	中期・後期
15,402.51 m ²	15,402.51 m ²	0.00 m ²	→	→

【運営方法等】

運営方法	直営(一部委託を含む)	指定管理者		指定管理期間	~
------	-------------	-------	--	--------	---

【利用状況】

区分	H28(2016)年度	H29(2017)年度	H30(2018)年度
開館日数	365	365	365
生徒数	661	644	638
学級数	23	22	22
定員			

【歳出情報】 (単位:千円)

区分	H28(2016)年度	H29(2017)年度	H30(2018)年度	
施設の コスト	人件費	5,895	7,215	1,981
	光熱水費等			6,406
	修繕料			744
	委託料			4,414
	工事請負費	740	399	483
	使用料及び賃借料			259
	その他	12,879	13,260	822
事業の コスト	人件費			
	委託料・報償費			
	その他	4,366	3,728	3,504
指定管理料				
歳出計	23,880	24,602	18,613	

【歳入情報】 (単位:千円)

区分	H28(2016)年度	H29(2017)年度	H30(2018)年度
施設使用料・負担金等	0	0	0
貸付料・目的外使用料等	0	0	1
その他収入	0	0	0
歳入計	0	0	1

カルテ番号	0724	利用用途分類	学校教育施設	評価分類	小学校
-------	------	--------	--------	------	-----

【施設基本情報】

施設名	下関市立安岡小学校	所在地	大字安岡831			所管課	学校支援課	敷地面積	20,874.00 m ²	うち借地面積	9,547.00 m ²
		地区	安岡	利用圏域		地区		駐車場台数	0台	総延床面積	8,506.58 m ²
設置根拠法令	学校教育法	設置条例	下関市立学校の設置等に関する条例			複合 関連施設	カルテ番号	施設名		所管課	延床面積
設置目的	心身の発達に応じて、義務教育として行われる普通教育のうち基礎的なものを施すため、学齢児童を就学させるに必要な施設。										m ²
											m ²
											m ²

【建物内訳】

No.	物件番号	名称	建築日	主体構造	屋根構造	耐用年数	地上階	地下階	耐震性	財産区分	延床面積
1	2057	下関市立安岡小学校 第1校舎	1955(S30)/12/01	鉄筋コンクリート	陸屋根	47	2F		○	行政財産	1,130.80 m ²
2	2058	下関市立安岡小学校 第2校舎	1961(S36)/03/31	鉄骨造	陸屋根	34	2F		○	行政財産	593.38 m ²
3	2059	下関市立安岡小学校 第3校舎	1966(S41)/12/20	鉄骨造	陸屋根	34	2F		○	行政財産	244.80 m ²
4	2060	下関市立安岡小学校 第5校舎	1968(S43)/03/01	鉄筋コンクリート	陸屋根	47	3F		○	行政財産	382.50 m ²
5	2061	下関市立安岡小学校 第6校舎	1970(S45)/03/31	鉄筋コンクリート	陸屋根	47	1F		○	行政財産	1,053.15 m ²
6	2062	下関市立安岡小学校 第7校舎	1971(S46)/03/31	鉄筋コンクリート	陸屋根	47	4F		○	行政財産	1,280.42 m ²
7	2067	下関市立安岡小学校 第8校舎	1977(S52)/03/30	鉄筋コンクリート	陸屋根	47	4F		○	行政財産	756.00 m ²
8	2071	下関市立安岡小学校 屋内運動場	1982(S57)/12/24	鉄骨造	カラー鉄板葺	34	2F		○	行政財産	1,199.84 m ²
9	2073	下関市立安岡小学校 第9校舎	1983(S58)/03/22	鉄筋コンクリート	陸屋根	47	3F		○	行政財産	1,297.32 m ²
10	99999	ほか18棟の合計									568.37 m ²
合 計											8,506.58 m ²

【指定緊急避難場所・指定避難所】

指定緊急 避難場所	地震	津波	高潮	土砂災害	洪水
	○	○	○	○	○
指定 避難所	指定	収容人員			
	○	400人			

【施設写真】



【過去5年以内に実施した工事の内容】 (単位:千円)

実施年度	件名	工事費
(No data visible)		

【公共施設の適正配置に関する方向性】

占有面積	前期末面積	前期増減	機能の方向性	
			前期	中期・後期
8,802.86 m ²	8,506.58 m ²	△ 296.28 m ²	→(台帳整理)	→

【運営方法等】

運営方法	直営(一部委託を含む)	指定管理者		指定管理期間	~
------	-------------	-------	--	--------	---

【利用状況】

区分	H28(2016)年度	H29(2017)年度	H30(2018)年度
開館日数	365	365	365
児童数	749	757	774
学級数	28	28	28
定員			

【歳出情報】 (単位:千円)

区分	H28(2016)年度	H29(2017)年度	H30(2018)年度	
施設の コスト	人件費	7,860	7,215	7,186
	光熱水費等			6,789
	修繕料			2,224
	委託料			1,419
	工事請負費	3,279	2,709	16,032
	使用料及び賃借料			8,095
	その他	16,492	17,065	615
事業の コスト	人件費			
	委託料・報償費			
	その他	2,551	2,323	2,530
指定管理料				
歳出計	30,182	29,312	44,890	

【歳入情報】 (単位:千円)

区分	H28(2016)年度	H29(2017)年度	H30(2018)年度
施設使用料・負担金等	0	0	0
貸付料・目的外使用料等	0	0	1
その他収入	0	0	0
歳入計	0	0	1

カルテ番号	0746	利用用途分類	学校教育施設	評価分類	中学校
-------	------	--------	--------	------	-----

【施設基本情報】

施設名	下関市立安岡中学校	所在地	大字安岡1003			所管課	学校支援課	敷地面積	34,816.00 m ²	うち借地面積	0.00 m ²	
		地区	安岡	利用圏域		地区		駐車場台数	0台	総延床面積	8,062.04 m ²	延床面積
設置根拠法令	学校教育法	設置条例	下関市立学校の設置等に関する条例			複合 関連施設	カルテ番号	施設名		所管課	延床面積	
設置目的	小学校における教育の基礎の上に、心身の発達に応じて、義務教育として行われる普通教育を施すことを目的として、学齢生徒を就学させるために必要な施設。											m ²
												m ²
												m ²

【建物内訳】

No.	物件番号	名称	建築日	主体構造	屋根構造	耐用年数	地上階	地下階	耐震性	財産区分	延床面積
1	2416	下関市立安岡中学校 第1校舎	1971(S46)/03/31	鉄筋コンクリート	陸屋根	47	3F		○	行政財産	1,816.97 m ²
2	2417	下関市立安岡中学校 第2校舎	1971(S46)/03/31	鉄筋コンクリート	陸屋根	47	3F		○	行政財産	1,469.00 m ²
3	2419	下関市立安岡中学校 屋内運動場	1972(S47)/03/31	鉄骨造	カラー鉄板葺	34	2F		○	行政財産	1,018.80 m ²
4	2426	下関市立安岡中学校 第3校舎	1979(S54)/03/31	鉄筋コンクリート	陸屋根	47	3F		○	行政財産	904.76 m ²
5	2431	下関市立安岡中学校 第4校舎	1982(S57)/01/30	鉄筋コンクリート	陸屋根	47	4F		○	行政財産	606.67 m ²
6	2434	下関市立安岡中学校 給食室	1984(S59)/03/31	鉄骨造	カラー鉄板葺	31	1F		○	行政財産	245.60 m ²
7	2435	下関市立安岡中学校 第6校舎	1985(S60)/03/31	鉄筋コンクリート	陸屋根	47	4F		○	行政財産	766.07 m ²
8	2436	下関市立安岡中学校 第5校舎	1985(S60)/03/31	鉄骨造	カラー鉄板葺	34	1F		○	行政財産	306.00 m ²
9	2438	下関市立安岡中学校 柔剣道場	1989(H01)/03/31	鉄筋コンクリート	カラー鉄板葺	47	1F		○	行政財産	391.33 m ²
10	99999	ほか17棟の合計									536.84 m ²
合 計											8,062.04 m ²

【指定緊急避難場所・指定避難所】

指定緊急 避難場所	地震	津波	高潮	土砂災害	洪水
	○	○	○	○	○
指定 避難所	指定	収容人員			
	○	339人			

【施設写真】



【運営方法等】

運営方法	直営(一部委託を含む)	指定管理者		指定管理期間	~
------	-------------	-------	--	--------	---

【利用状況】

区分	H28(2016)年度	H29(2017)年度	H30(2018)年度
開館日数	365	365	365
生徒数	318	322	322
学級数	11	12	12
定員			

【歳出情報】

(単位:千円)

区分	H28(2016)年度	H29(2017)年度	H30(2018)年度	
施設の コスト	人件費	1,965	7,215	7,186
	光熱水費等			3,503
	修繕料			1,387
	委託料			1,911
	工事請負費	1,035	1,068	3,062
	使用料及び賃借料			478
	その他	6,642	7,063	558
事業の コスト	人件費			
	委託料・報償費			
	その他	2,931	2,792	2,378
指定管理料				
歳出計	12,573	18,138	20,463	

【歳入情報】

(単位:千円)

区分	H28(2016)年度	H29(2017)年度	H30(2018)年度
施設使用料・負担金等	0	0	0
貸付料・目的外使用料等	0	0	4
その他収入	0	0	0
歳入計	0	0	4

【過去5年以内に実施した工事の内容】 (単位:千円)

実施年度	件名	工事費
(No data visible)		

【公共施設の適正配置に関する方向性】

占有面積	前期末面積	前期増減	機能の方向性	
			前期	中期・後期
8,203.45 m ²	8,062.04 m ²	△ 141.41 m ²	→(台帳整理)	→

カルテ番号	0725	利用用途分類	学校教育施設	評価分類	小学校
-------	------	--------	--------	------	-----

【施設基本情報】

施設名	下関市立吉見小学校	所在地	大字吉見下2949			所管課	学校支援課	敷地面積	24,810.00 m ²	うち借地面積	0.00 m ²
		地区	吉見	利用圏域		地区		駐車場台数	0台	総延床面積	5,239.82 m ²
設置根拠法令	学校教育法	設置条例	下関市立学校の設置等に関する条例			複合 関連施設	カルテ番号	施設名		所管課	延床面積
設置目的	心身の発達に応じて、義務教育として行われる普通教育のうち基礎的なものを施すため、学齢児童を就学させるに必要な施設。						0725	下関市立吉見小学校		学校支援課	5,176.82 m ²
							1083	吉見児童クラブ		子育て政策課	63.00 m ²
											m ²

【建物内訳】

No.	物件番号	名称	建築日	主体構造	屋根構造	耐用年数	地上階	地下階	耐震性	財産区分	延床面積
1	2084	下関市立吉見小学校 第1校舎	1954(S29)/04/01	鉄筋コンクリート	陸屋根	47	2F		○	行政財産	1,551.02 m ²
2	2085	下関市立吉見小学校 第1便所	1963(S38)/03/01	鉄筋コンクリート	陸屋根	38	2F		○	行政財産	72.34 m ²
3	2086	下関市立吉見小学校 廊下	1977(S52)/02/28	鉄骨造	カラー鉄板葺	34	1F		—	行政財産	38.55 m ²
4	2087	下関市立吉見小学校 第2校舎	1977(S52)/03/30	鉄筋コンクリート	陸屋根	47	2F		○	行政財産	1,511.35 m ²
5	2089	下関市立吉見小学校 第1給食室	1982(S57)/03/31	鉄骨造	カラー鉄板葺	31	1F		○	行政財産	185.00 m ²
6	2092	下関市立吉見小学校 屋内運動場	1984(S59)/02/13	鉄骨造	カラー鉄板葺	34	2F		○	行政財産	935.84 m ²
7	2093	下関市立吉見小学校 第3校舎	1985(S60)/03/31	鉄筋コンクリート	陸屋根	47	2F		○	行政財産	391.40 m ²
8	2094	下関市立吉見小学校 第4校舎	1985(S60)/03/31	鉄筋コンクリート	陸屋根	47	2F		○	行政財産	406.02 m ²
9	2096	下関市立吉見小学校 プール付属室	1991(H03)/03/30	鉄筋コンクリート	陸屋根	38	1F		○	行政財産	66.19 m ²
10	99999	ほか6棟の合計									82.11 m ²
合 計											5,239.82 m ²

【指定緊急避難場所・指定避難所】

指定緊急 避難場所	地震	津波	高潮	土砂災害	洪水
	○	○	○	×	○
指定 避難所	指定 収容人員				
	○			326人	

【施設写真】



【過去5年以内に実施した工事の内容】 (単位:千円)

実施年度	件名	工事費
(No data visible)		

【公共施設の適正配置に関する方向性】

占有面積	前期末面積	前期増減	機能の方向性	
			前期	中期・後期
5,171.37 m ²	5,176.82 m ²	5.45 m ²	→(台帳整理)	→

【運営方法等】

運営方法	直営(一部委託を含む)	指定管理者		指定管理期間	~
------	-------------	-------	--	--------	---

【利用状況】

区分	H28(2016)年度	H29(2017)年度	H30(2018)年度
開館日数	365	365	365
児童数	189	181	184
学級数	9	9	9
定員			

【歳出情報】 (単位:千円)

区分	H28(2016)年度	H29(2017)年度	H30(2018)年度	
施設の コスト	人件費	1,965	1,965	1,981
	光熱水費等			3,138
	修繕料			2,330
	委託料			1,577
	工事請負費	2,002	1,877	3,069
	使用料及び賃借料			430
	その他	4,910	5,689	427
事業の コスト	人件費			
	委託料・報償費			
	その他	2,040	1,457	1,416
指定管理料				
歳出計	10,917	10,988	14,368	

【歳入情報】 (単位:千円)

区分	H28(2016)年度	H29(2017)年度	H30(2018)年度
施設使用料・負担金等	0	0	0
貸付料・目的外使用料等	0	0	6
その他収入	0	0	0
歳入計	0	0	6

カルテ番号	0726	利用用途分類	学校教育施設	評価分類	小学校
-------	------	--------	--------	------	-----

【施設基本情報】

施設名	下関市立吉母小学校	所在地	大字吉母287			所管課	学校支援課	敷地面積	11,517.00 m ²	うち借地面積	0.00 m ²
		地区	吉見	利用圏域		地区		駐車場台数	0台	総延床面積	3,049.78 m ²
設置根拠法令	学校教育法	設置条例	下関市立学校の設置等に関する条例			複合 関連施設	カルテ番号	施設名		所管課	延床面積
設置目的	心身の発達に応じて、義務教育として行われる普通教育のうち基礎的なものを施すため、学齢児童を就学させるに必要な施設。										m ²
											m ²
											m ²

【建物内訳】

No.	物件番号	名称	建築日	主体構造	屋根構造	耐用年数	地上階	地下階	耐震性	財産区分	延床面積
1	2099	下関市立吉母小学校 第1校舎	1980(S55)/03/31	鉄筋コンクリート	陸屋根	47	3F		×	行政財産	927.91 m ²
2	2101	下関市立吉母小学校 第2校舎	1980(S55)/09/29	鉄筋コンクリート	陸屋根	47	3F		×	行政財産	890.91 m ²
3	2102	下関市立吉母小学校 給食室	1980(S55)/09/30	鉄骨造	カラー鉄板葺	31	1F		—	行政財産	151.20 m ²
4	2103	下関市立吉母小学校 体育倉庫	1980(S55)/11/20	鉄骨造	カラー鉄板葺	31	1F		—	行政財産	35.40 m ²
5	2104	下関市立吉母小学校 プール付属室	1981(S56)/09/03	補強コンクリート	陸屋根	34	1F		—	行政財産	66.19 m ²
6	2105	下関市立吉母小学校 教材倉庫	1981(S56)/11/25	鉄骨造	その他	38	1F		—	行政財産	35.40 m ²
7	2106	下関市立吉母小学校 屋内運動場	1982(S57)/02/27	鉄骨造	カラー鉄板葺	34	2F		○	行政財産	878.72 m ²
8	2110	下関市立吉母小学校 動物小屋	1988(S63)/03/31	鉄骨造	スレート葺	31	1F		—	行政財産	15.68 m ²
9	2111	下関市立吉母小学校 水泳プール上屋	1990(H02)/03/30	鉄骨造	その他	31	1F		○	行政財産	16.20 m ²
10	99999	ほか5棟の合計									32.17 m ²
合 計											3,049.78 m ²

【指定緊急避難場所・指定避難所】

指定緊急 避難場所	地震	津波	高潮	土砂災害	洪水
	○	○	○	○	○
指定 避難所	指定	収容人員			
	○	293人			

【施設写真】



【過去5年以内に実施した工事の内容】 (単位:千円)

実施年度	件名	工事費
(No work items listed)		

【公共施設の適正配置に関する方向性】

占有面積	前期末面積	前期増減	機能の方向性	
			前期	中期・後期
3,059.38 m ²	0.00 m ²	△ 3,059.38 m ²	集約化	

【運営方法等】

運営方法	直営(一部委託を含む)	指定管理者		指定管理期間	~
------	-------------	-------	--	--------	---

【利用状況】

区分	H28(2016)年度	H29(2017)年度	H30(2018)年度
開館日数	365	365	365
児童数	9	8	9
学級数	3	3	3
定員			

【歳出情報】 (単位:千円)

区分	H28(2016)年度	H29(2017)年度	H30(2018)年度
施設の コスト	人件費	0	1,965
	光熱水費等		1,501
	修繕料		583
	委託料		1,275
	工事請負費	137	307
	使用料及び賃借料		38
	3,491	3,635	328
事業の コスト	人件費		
	委託料・報償費		
	その他	1,146	1,180
指定管理料			
歳出計	4,774	7,087	8,590

【歳入情報】 (単位:千円)

区分	H28(2016)年度	H29(2017)年度	H30(2018)年度
施設使用料・負担金等	0	0	0
貸付料・目的外使用料等	0	0	7
その他収入	0	0	0
歳入計	0	0	7

カルテ番号	0727	利用用途分類	学校教育施設	評価分類	小学校
-------	------	--------	--------	------	-----

【施設基本情報】

施設名	下関市立蓋井小学校	所在地	大字蓋井島126-2			所管課	学校支援課	敷地面積	7,651.00 m ²	うち借地面積	0.00 m ²
		地区	吉見	利用圏域		地区		駐車場台数	0台	総延床面積	1,158.71 m ²
設置根拠法令	学校教育法	設置条例	下関市立学校の設置等に関する条例			複合 関連施設	カルテ番号	施設名		所管課	延床面積
設置目的	心身の発達に応じて、義務教育として行われる普通教育のうち基礎的なものを施すため、学齢児童を就学させるに必要な施設。										m ²
											m ²
											m ²

【建物内訳】

No.	物件番号	名称	建築日	主体構造	屋根構造	耐用年数	地上階	地下階	耐震性	財産区分	延床面積
1	2113	下関市立蓋井小学校 校舎	1976(S51)/03/31	鉄骨造	その他	34	1F		○	行政財産	300.48 m ²
2	2114	下関市立蓋井小学校 第1倉庫	1982(S57)/03/31	補強コンクリート	カラー鉄板葺	34	1F		-	行政財産	16.07 m ²
3	2115	下関市立蓋井小学校 第2倉庫	1982(S57)/05/31	補強コンクリート	カラー鉄板葺	34	1F		○	行政財産	23.01 m ²
4	2116	下関市立蓋井小学校 第1プール付属室	1982(S57)/09/08	補強コンクリート	陸屋根	34	1F		○	行政財産	14.52 m ²
5	2117	下関市立蓋井小学校 屋内運動場	1984(S59)/01/28	鉄骨造	カラー鉄板葺	34	2F		○	行政財産	762.93 m ²
6	2118	下関市立蓋井小学校 温室	1994(H06)/03/31	軽量鉄骨造	その他	24	1F		○	行政財産	13.80 m ²
7	2119	下関市立蓋井小学校 第3倉庫	1994(H06)/03/31	軽量鉄骨造	カラー鉄板葺	24	1F		○	行政財産	6.00 m ²
8	2120	下関市立蓋井小学校 第2プール付属室	1994(H06)/09/30	木造	その他	15	1F		○	行政財産	6.48 m ²
9	2121	下関市立蓋井小学校 更衣室	1995(H07)/03/31	木造	スレート葺	22	1F		○	行政財産	6.48 m ²
10	2122	下関市立蓋井小学校 給食室(校舎)	1999(H11)/09/02	木造	スレート葺	20	1F		○	行政財産	8.94 m ²
合 計											1,158.71 m ²

【運営方法等】

運営方法	直営(一部委託を含む)	指定管理者		指定管理期間	~
------	-------------	-------	--	--------	---

【利用状況】

区分	H28(2016)年度	H29(2017)年度	H30(2018)年度
開館日数	365	365	365
児童数	4	6	5
学級数	2	3	2
定員			

【歳入情報】

区分	H28(2016)年度	H29(2017)年度	H30(2018)年度
施設使用料・負担金等	0	0	0
貸付料・目的外使用料等	0	0	0
その他収入	0	0	0
歳入計	0	0	0

【歳出情報】

区分	H28(2016)年度	H29(2017)年度	H30(2018)年度	
施設の コスト	人件費	0	1,965	1,981
	光熱水費等			961
	修繕料			2,784
	委託料			108
	工事請負費	2,059	1,999	3,721
	使用料及び賃借料			38
事業の コスト	その他	1,199	1,475	150
	人件費			
	委託料・報償費			
指定管理料				
歳出計	4,172	6,612	10,822	

【指定緊急避難場所・指定避難所】

指定緊急 避難場所	地震	津波	高潮	土砂災害	洪水
	○	○	○	×	○
指定 避難所	指定		収容人員		
	○	253人			

【施設写真】



【過去5年以内に実施した工事の内容】 (単位:千円)

実施年度	件名	工事費
(No work items listed)		

【公共施設の適正配置に関する方向性】

占有面積	前期末面積	前期増減	機能の方向性	
			前期	中期・後期
1,156.40 m ²	1,158.71 m ²	2.31 m ²	→(台帳整理)	→

カルテ番号	0747	利用用途分類	学校教育施設	評価分類	中学校
-------	------	--------	--------	------	-----

【施設基本情報】

施設名	下関市立吉見中学校	所在地	永田本町一丁目3-10			所管課	学校支援課	敷地面積	26,753.00 m ²	うち借地面積	0.00 m ²
		地区	吉見	利用圏域		地区		駐車場台数	0台	総延床面積	5,264.34 m ²
設置根拠法令	学校教育法	設置条例	下関市立学校の設置等に関する条例			複合 関連施設	カルテ番号	施設名		所管課	延床面積
設置目的	小学校における教育の基礎の上に、心身の発達に応じて、義務教育として行われる普通教育を施すことを目的として、学齢生徒を就学させるために必要な施設。										m ²
											m ²
											m ²

【建物内訳】

No.	物件番号	名称	建築日	主体構造	屋根構造	耐用年数	地上階	地下階	耐震性	財産区分	延床面積
1	2442	下関市立吉見中学校 第1校舎	1980(S55)/05/20	鉄筋コンクリート	陸屋根	47	3F		○	行政財産	1,899.37 m ²
2	2443	下関市立吉見中学校 第2校舎	1980(S55)/05/20	鉄筋コンクリート	陸屋根	47	3F		○	行政財産	1,289.91 m ²
3	2446	下関市立吉見中学校 廊下	1980(S55)/05/20	鉄骨造	カラー鉄板葺	34	1F		-	行政財産	61.80 m ²
4	2447	下関市立吉見中学校 給食室	1980(S55)/05/20	鉄骨造	カラー鉄板葺	31	1F		-	行政財産	182.20 m ²
5	2449	下関市立吉見中学校 第1体育倉庫	1980(S55)/05/20	補強コンクリート	カラー鉄板葺	34	1F		-	行政財産	45.78 m ²
6	2450	下関市立吉見中学校 プール付属室	1980(S55)/07/31	補強コンクリート	カラー鉄板葺	34	1F		-	行政財産	93.00 m ²
7	2451	下関市立吉見中学校 屋内運動場	1982(S57)/03/31	鉄骨造	カラー鉄板葺	34	2F		○	行政財産	993.67 m ²
8	2455	下関市立吉見中学校 第4校舎	1986(S61)/11/28	鉄骨造	その他	34	1F		○	行政財産	64.80 m ²
9	2456	下関市立吉見中学校 柔剣道場	1989(H01)/03/31	鉄筋コンクリート	カラー鉄板葺	47	1F		○	行政財産	391.33 m ²
10	99999	ほか10棟の合計									242.48 m ²
合 計											5,264.34 m ²

【指定緊急避難場所・指定避難所】

指定緊急 避難場所	地震	津波	高潮	土砂災害	洪水
	○	○	×	○	○
指定 避難所	指定		収容人員		
	○		331人		

【施設写真】



【過去5年以内に実施した工事の内容】 (単位:千円)

実施年度	件名	工事費
(No work items listed)		

【公共施設の適正配置に関する方向性】

占有面積	前期末面積	前期増減	機能の方向性	
			前期	中期・後期
5,451.54 m ²	5,264.34 m ²	△ 187.20 m ²	→(台帳整理)	→

【運営方法等】

運営方法	直営(一部委託を含む)	指定管理者		指定管理期間	~
------	-------------	-------	--	--------	---

【利用状況】

区分	H28(2016)年度	H29(2017)年度	H30(2018)年度
開館日数	365	365	365
生徒数	107	106	101
学級数	5	4	5
定員			

【歳出情報】 (単位:千円)

区分	H28(2016)年度	H29(2017)年度	H30(2018)年度	
施設の コスト	人件費	1,965	7,215	7,186
	光熱水費等			2,761
	修繕料			506
	委託料			2,383
	工事請負費	1,927	1,025	281
	使用料及び賃借料			5,775
	その他	11,699	11,509	581
事業の コスト	人件費			
	委託料・報償費			
	その他	1,893	1,856	1,482
指定管理料				
歳出計	17,484	21,605	20,955	

【歳入情報】 (単位:千円)

区分	H28(2016)年度	H29(2017)年度	H30(2018)年度
施設使用料・負担金等	0	0	0
貸付料・目的外使用料等	0	0	0
その他収入	0	0	0
歳入計	0	0	0

カルテ番号	0768	利用用途分類	学校教育施設	評価分類	その他教育施設
-------	------	--------	--------	------	---------

【施設基本情報】

施設名	下関市学校寄宿舎青雲寮	所在地	大字吉見下567-19			所管課	学校支援課	敷地面積	650.00 m ²	うち借地面積	0.00 m ²				
		地区	吉見	利用圏域		地区		駐車場台数	0台	総延床面積	327.91 m ²	延床面積	327.91 m ²		
設置根拠法令		設置条例	下関市学校寄宿舎設置条例			複合 関連施設	カルテ番号		施設名		所管課		延床面積		
設置目的	へき地に保護者が居住する学齢生徒及び高等学校生徒の寄宿のための施設。													m ²	
															m ²

【建物内訳】

No.	物件番号	名称	建築日	主体構造	屋根構造	耐用年数	地上階	地下階	耐震性	財産区分	延床面積
1	2525	下関市学校寄宿舎青雲寮 宿舍	1968(S43)/12/10	補強コンクリート	陸屋根	38	1F		×	行政財産	322.95 m ²
2	2526	下関市学校寄宿舎青雲寮 倉庫	1968(S43)/12/10	補強コンクリート	陸屋根	34	1F		×	行政財産	4.96 m ²
3											m ²
4											m ²
5											m ²
6											m ²
7											m ²
8											m ²
9											m ²
10											m ²
合 計											327.91 m ²

【指定緊急避難場所・指定避難所】

指定緊急 避難場所	地震	津波	高潮	土砂災害	洪水
指定 避難所	指定	収容人員		人	

【施設写真】



【過去5年以内に実施した工事の内容】 (単位:千円)

実施年度	件名	工事費
(No work reported in the last 5 years)		

【公共施設の適正配置に関する方向性】

占有面積	前期末面積	前期増減	機能の方向性	
			前期	中期・後期
327.91 m ²	327.91 m ²	0.00 m ²	→	→

【運営方法等】

運営方法	直営(一部委託を含む)	指定管理者		指定管理期間	~
------	-------------	-------	--	--------	---

【利用状況】

区分	H28(2016)年度	H29(2017)年度	H30(2018)年度
開館日数	0	0	0
利用者数			
利用者数/日			
利用可能コマ数	0	0	0
利用コマ数	0	0	0
利用率			

【歳出情報】 (単位:千円)

区分	H28(2016)年度	H29(2017)年度	H30(2018)年度
施設の コスト	人件費	0	0
	光熱水費等		
	修繕料		
	委託料		
	工事請負費	0	0
	使用料及び賃借料		
	その他	4	0
事業の コスト	人件費		
	委託料・報償費		
	その他	0	0
指定管理料			
歳出計	4	0	0

【歳入情報】 (単位:千円)

区分	H28(2016)年度	H29(2017)年度	H30(2018)年度
施設使用料・負担金等	0	0	0
貸付料・目的外使用料等	0	0	0
その他収入	0	0	0
歳入計	0	0	0

カルテ番号	0816	利用用途分類	学校教育施設	評価分類	幼稚園
-------	------	--------	--------	------	-----

【施設基本情報】

施設名	下関市立豊東幼稚園	所在地	菊川町大字上大野20-1			所管課	菊川市民生活課	敷地面積	2,550.00 m ²	うち借地面積	0.00 m ²
		地区	菊川	利用圏域	地区	駐車場台数	20台	総延床面積	447.00 m ²	延床面積	447.00 m ²
設置根拠法令	学校教育法	設置条例	下関市立学校の設置等に関する条例			複合 関連施設	カルテ番号	施設名		所管課	延床面積
設置目的	義務教育及びその後の教育の基礎を培うものとして、幼児を保育し、幼児の健やかな成長のために適当な環境を与えて、その心身の発達を助長することを目的とする。										m ²
											m ²
											m ²

【建物内訳】

No.	物件番号	名称	建築日	主体構造	屋根構造	耐用年数	地上階	地下階	耐震性	財産区分	延床面積
1	1211	下関市立豊東幼稚園 保育室・遊戯室・ふれあい室	2003(H15)/03/01	鉄骨造	瓦葺	34	1F			行政財産	447.00 m ²
2											m ²
3											m ²
4											m ²
5											m ²
6											m ²
7											m ²
8											m ²
9											m ²
10											m ²
合 計											447.00 m ²

【指定緊急避難場所・指定避難所】

指定緊急 避難場所	地震	津波	高潮	土砂災害	洪水
指定 避難所	指定	収容人員		人	

【施設写真】



【過去5年以内に実施した工事の内容】 (単位:千円)

実施年度	件名	工事費
(No data visible)		

【公共施設の適正配置に関する方向性】

占有面積	前期末面積	前期増減	機能の方向性	
			前期	中期・後期
447.00 m ²	447.00 m ²	0.00 m ²	→	→

【運営方法等】

運営方法	直営(一部委託を含む)	指定管理者		指定管理期間	~
------	-------------	-------	--	--------	---

【利用状況】

区分	H28(2016)年度	H29(2017)年度	H30(2018)年度
開館日数	195	198	
園児数	52	52	
学級数	3	3	
定員			

【歳出情報】

(単位:千円)

区分	H28(2016)年度	H29(2017)年度	H30(2018)年度
施設の コスト	人件費	32,790	30,264
	光熱水費等		
	修繕料		
	委託料		
	工事請負費	83	125
	使用料及び賃借料		
事業の コスト	その他	1,375	1,510
	人件費		
	委託料・報償費		
	その他	259	272
指定管理料			
歳出計	34,507	32,171	0

【歳入情報】

(単位:千円)

区分	H28(2016)年度	H29(2017)年度	H30(2018)年度
施設使用料・負担金等	0	5,520	
貸付料・目的外使用料等	0	0	
その他収入	6,458	0	
歳入計	6,458	5,520	0

カルテ番号	0817	利用用途分類	学校教育施設	評価分類	幼稚園
-------	------	--------	--------	------	-----

【施設基本情報】

施設名	旧下関市立岡枝幼稚園	所在地	菊川町大字吉賀2517			所管課	菊川市民生活課	敷地面積	2,388.00 m ²	うち借地面積	0.00 m ²
		地区	菊川	利用圏域	地区	駐車場台数	3台	総延床面積	322.00 m ²	延床面積	322.00 m ²
設置根拠法令		設置条例				複合 関連施設	カルテ番号	施設名	所管課	延床面積	
設置目的	義務教育及びその後の教育の基礎を培うものとして、幼児を保育し、幼児の健やかな成長のために適当な環境を与えて、その心身の発達を助長することを目的とする。										m ²
											m ²
											m ²

【建物内訳】

No.	物件番号	名称	建築日	主体構造	屋根構造	耐用年数	地上階	地下階	耐震性	財産区分	延床面積
1	1212	旧岡枝幼稚園 旧園舎	1964(S39)/03/01	木造	瓦葺	22	1F		×	行政財産	254.00 m ²
2	1213	旧岡枝幼稚園 旧園舎	1984(S59)/10/01	鉄骨造	瓦葺	34	1F		×	行政財産	52.00 m ²
3	1214	旧岡枝幼稚園 倉庫	1984(S59)/10/01	鉄骨造	瓦葺	31	1F		×	行政財産	16.00 m ²
4											m ²
5											m ²
6											m ²
7											m ²
8											m ²
9											m ²
10											m ²
合 計											322.00 m ²

【指定緊急避難場所・指定避難所】

指定緊急 避難場所	地震	津波	高潮	土砂災害	洪水
指定 避難所	指定	収容人員		人	

【施設写真】



【過去5年以内に実施した工事の内容】 (単位:千円)

実施年度	件名	工事費
(No work has been implemented in the past 5 years)		

【公共施設の適正配置に関する方向性】

占有面積	前期末面積	前期増減	機能の方向性	
			前期	中期・後期
322.00 m ²	0.00 m ²	△ 322.00 m ²	こども園に移行	

【運営方法等】

運営方法	直営(一部委託を含む)	指定管理者		指定管理期間	~
------	-------------	-------	--	--------	---

【利用状況】

区分	H28(2016)年度	H29(2017)年度	H30(2018)年度
開館日数	0	0	0
園児数	0	0	0
学級数	0	0	0
定員			

【歳出情報】

(単位:千円)

区分	H28(2016)年度	H29(2017)年度	H30(2018)年度
施設の コスト	人件費	0	0
	光熱水費等		
	修繕料		
	委託料		
	工事請負費	0	0
	使用料及び賃借料		
事業の コスト	その他	0	0
	人件費		
	委託料・報償費		
	その他	0	0
指定管理料			
歳出計	0	0	0

【歳入情報】

(単位:千円)

区分	H28(2016)年度	H29(2017)年度	H30(2018)年度
施設使用料・負担金等	0	0	0
貸付料・目的外使用料等	0	0	0
その他収入	0	0	0
歳入計	0	0	0

カルテ番号	0813	利用用途分類	学校教育施設	評価分類	小学校
-------	------	--------	--------	------	-----

【施設基本情報】

施設名	下関市立豊東小学校	所在地	菊川町大字上大野20-1			所管課	菊川教育支所	敷地面積	21,195.00 m ²	うち借地面積	0.00 m ²
		地区	菊川	利用圏域	地区	駐車場台数	23台	総延床面積	4,497.60 m ²	延床面積	4,497.60 m ²
設置根拠法令	学校教育法	設置条例	下関市立学校の設置等に関する条例			複合 関連施設	カルテ番号	施設名		所管課	延床面積
設置目的	心身の発達に応じて、義務教育として行われる普通教育のうち基礎的なものを施すことを目的とする。										m ²
											m ²
											m ²

【建物内訳】

No.	物件番号	名称	建築日	主体構造	屋根構造	耐用年数	地上階	地下階	耐震性	財産区分	延床面積
1	2693	下関市立豊東小学校 プール更衣室等	1978(S53)/02/27	コンクリートブロック	亜鉛メッキ銅板葺	38	1F		○	行政財産	67.00 m ²
2	2694	下関市立豊東小学校 屋内体育館	1979(S54)/04/01	鉄骨造	その他	34	1F		○	行政財産	648.00 m ²
3	2695	下関市立豊東小学校 本館棟	1988(S63)/04/01	鉄筋コンクリート	瓦葺	47	3F		○	行政財産	2,672.80 m ²
4	2696	下関市立豊東小学校 給食棟	1988(S63)/04/01	鉄骨造	瓦葺	31	1F		○	行政財産	449.80 m ²
5	2697	下関市立豊東小学校 低学年棟	1988(S63)/08/11	鉄骨造	瓦葺	34	1F		○	行政財産	557.00 m ²
6	2698	下関市立豊東小学校 体育倉庫	1988(S63)/09/22	鉄骨造	スレート葺	31	1F		○	行政財産	34.00 m ²
7	2699	下関市立豊東小学校 倉庫	1988(S63)/12/01	木造	スレート葺	15	1F		○	行政財産	19.00 m ²
8	2700	下関市立豊東小学校 身障者用トイレ(バリアフリー)	2004(H16)/03/22	鉄骨造	亜鉛メッキ銅板葺	31	1F		○	行政財産	17.00 m ²
9	2701	下関市立豊東小学校 校舎(本館棟1~3階部分増築用途エレベーター)	2006(H18)/01/30	鉄骨コンクリート	陸屋根	34	3F		○	行政財産	33.00 m ²
10											m ²
合 計											4,497.60 m ²

【指定緊急避難場所・指定避難所】

指定緊急 避難場所	地震	津波	高潮	土砂災害	洪水
	○	○	○	○	○
指定 避難所	指定	収容人員			
	○	216人			

【施設写真】



【運営方法等】

運営方法	直営(一部委託を含む)	指定管理者		指定管理期間	~
------	-------------	-------	--	--------	---

【利用状況】

区分	H28(2016)年度	H29(2017)年度	H30(2018)年度
開館日数	365	365	365
児童数	219	223	212
学級数	11	11	11
定員			

【歳出情報】

(単位:千円)

区分	H28(2016)年度	H29(2017)年度	H30(2018)年度	
施設の コスト	人件費	19,343	19,343	19,325
	光熱水費等			4,345
	修繕料			741
	委託料			1,593
	工事請負費	860	1,447	
	使用料及び賃借料			
	その他	7,302	7,063	1,149
事業の コスト	人件費			
	委託料・報償費			21
	その他	1,448	1,634	1,349
指定管理料				
歳出計	28,953	29,487	28,523	

【歳入情報】

(単位:千円)

区分	H28(2016)年度	H29(2017)年度	H30(2018)年度
施設使用料・負担金等	0	0	0
貸付料・目的外使用料等	12	12	12
その他収入	0	0	0
歳入計	12	12	12

【過去5年以内に実施した工事の内容】 (単位:千円)

実施年度	件名	工事費
(No data visible)		

【公共施設の適正配置に関する方向性】

占有面積	前期末面積	前期増減	機能の方向性	
			前期	中期・後期
5,462.60 m ²	4,497.60 m ²	△ 965.00 m ²	→(台帳整理)	→

カルテ番号	0814	利用用途分類	学校教育施設	評価分類	小学校
-------	------	--------	--------	------	-----

【施設基本情報】

施設名	下関市立岡枝小学校	所在地	菊川町大字吉賀2494			所管課	菊川教育支所	敷地面積	17,131.00 m ²	うち借地面積	0.00 m ²
		地区	菊川	利用圏域		地区		駐車場台数	15台	総延床面積	3,766.00 m ²
設置根拠法令	学校教育法	設置条例	下関市立学校の設置等に関する条例			複合 関連施設	カルテ番号	施設名		所管課	延床面積
設置目的	心身の発達に応じて、義務教育として行われる普通教育のうち基礎的なものを施すことを目的とする。										m ²
											m ²
											m ²

【建物内訳】

No.	物件番号	名称	建築日	主体構造	屋根構造	耐用年数	地上階	地下階	耐震性	財産区分	延床面積
1	2702	下関市立岡枝小学校 屋内体育館	1976(S51)/03/01	鉄骨造	カラー鉄板葺	34	1F		○	行政財産	544.00 m ²
2	2703	下関市立岡枝小学校 普通教室管理棟	1982(S57)/03/01	鉄筋コンクリート	陸屋根	47	1F		○	行政財産	2,734.00 m ²
3	2704	下関市立岡枝小学校 給食棟	1982(S57)/03/01	鉄筋コンクリート	瓦葺	41	1F		○	行政財産	370.00 m ²
4	2705	下関市立岡枝小学校 屋外便所	1982(S57)/03/01	鉄筋コンクリート	カラー鉄板葺	38	1F		○	行政財産	27.00 m ²
5	2706	下関市立岡枝小学校 体育用具倉庫	1982(S57)/10/01	コンクリートブロック	カラー鉄板葺	34	1F		○	行政財産	24.00 m ²
6	2707	下関市立岡枝小学校 倉庫	1982(S57)/10/01	コンクリートブロック	瓦葺	34	1F		○	行政財産	5.00 m ²
7	2708	下関市立岡枝小学校 プール更衣室等	1984(S59)/02/01	コンクリートブロック	亜鉛メッキ鋼板葺	38	1F		○	行政財産	62.00 m ²
8											m ²
9											m ²
10											m ²
合 計											3,766.00 m ²

【指定緊急避難場所・指定避難所】

指定緊急 避難場所	地震	津波	高潮	土砂災害	洪水
	○	○	○	×	○
指定 避難所	指定	収容人員			
	○	181人			

【施設写真】



【過去5年以内に実施した工事の内容】 (単位:千円)

実施年度	件名	工事費
(No work items listed)		

【公共施設の適正配置に関する方向性】

占有面積	前期末面積	前期増減	機能の方向性	
			前期	中期・後期
4,445.00 m ²	3,766.00 m ²	△ 679.00 m ²	→(台帳整理)	→

【運営方法等】

運営方法	直営(一部委託を含む)	指定管理者		指定管理期間	~
------	-------------	-------	--	--------	---

【利用状況】

区分	H28(2016)年度	H29(2017)年度	H30(2018)年度
開館日数	365	365	365
児童数	128	128	128
学級数	7	8	8
定員			

【歳出情報】

(単位:千円)

区分	H28(2016)年度	H29(2017)年度	H30(2018)年度	
施設の コスト	人件費	17,378	17,378	17,344
	光熱水費等			2,453
	修繕料			622
	委託料			1,357
	工事請負費	245	642	
	使用料及び賃借料			
その他	5,014	4,876	779	
事業の コスト	人件費			
	委託料・報償費			21
	その他	1,156	1,055	1,790
指定管理料				
歳出計	23,793	23,951	24,366	

【歳入情報】

(単位:千円)

区分	H28(2016)年度	H29(2017)年度	H30(2018)年度
施設使用料・負担金等	0	0	0
貸付料・目的外使用料等	3	3	3
その他収入	0	0	0
歳入計	3	3	3

カルテ番号	0815	利用用途分類	学校教育施設	評価分類	小学校
-------	------	--------	--------	------	-----

【施設基本情報】

施設名	下関市立榑崎小学校	所在地	菊川町大字榑崎215			所管課	菊川教育支所	敷地面積	19,664.00 m ²	うち借地面積	0.00 m ²
		地区	菊川	利用圏域		地区		駐車場台数	18台	総延床面積	2,803.44 m ²
設置根拠法令	学校教育法	設置条例	下関市立学校の設置等に関する条例			複合 関連施設	カルテ番号	施設名		所管課	延床面積
設置目的	心身の発達に応じて、義務教育として行われる普通教育のうち基礎的なものを施すことを目的とする。										m ²
											m ²
											m ²

【建物内訳】

No.	物件番号	名称	建築日	主体構造	屋根構造	耐用年数	地上階	地下階	耐震性	財産区分	延床面積
1	2709	下関市立榑崎小学校 プール更衣室等	1977(S52)/03/25	コンクリートブロック	垂鉛メッキ銅板葺	38	1F		○	行政財産	44.00 m ²
2	2710	下関市立榑崎小学校 屋内体育館(ダイヤモンドジム)	1978(S53)/02/20	鉄骨造	カラー鉄板葺	34	1F		○	行政財産	544.00 m ²
3	2711	下関市立榑崎小学校 普通教室管理棟	1984(S59)/02/01	鉄筋コンクリート	陸屋根	47	2F		○	行政財産	1,463.00 m ²
4	2712	下関市立榑崎小学校 給食室特別教室	1984(S59)/02/01	鉄筋コンクリート	瓦葺	41	2F		○	行政財産	452.00 m ²
5	2713	下関市立榑崎小学校 倉庫	1984(S59)/02/01	木造	瓦葺	15	1F		○	行政財産	5.00 m ²
6	2714	下関市立榑崎小学校 倉庫	1984(S59)/02/01	木造	瓦葺	15	1F		○	行政財産	12.00 m ²
7	2715	下関市立榑崎小学校 体育倉庫・便所	1984(S59)/02/01	コンクリートブロック	瓦葺	34	1F		○	行政財産	49.00 m ²
8	2716	下関市立榑崎小学校 校舎	1990(H02)/02/28	木造	瓦葺	22	1F		○	行政財産	215.00 m ²
9	2717	下関市立榑崎小学校 倉庫	1993(H05)/08/31	木造	瓦葺	15	1F		○	行政財産	19.44 m ²
10											m ²
合 計											2,803.44 m ²

【指定緊急避難場所・指定避難所】

指定緊急 避難場所	地震	津波	高潮	土砂災害	洪水
	○	○	○	×	○
指定 避難所	指定		収容人員		
	○		181人		

【施設写真】



【過去5年以内に実施した工事の内容】 (単位:千円)

実施年度	件名	工事費
(No data visible)		

【公共施設の適正配置に関する方向性】

占有面積	前期末面積	前期増減	機能の方向性	
			前期	中期・後期
3,176.44 m ²	2,803.44 m ²	△ 373.00 m ²	→(台帳整理)	→

【運営方法等】

運営方法	直営(一部委託を含む)	指定管理者		指定管理期間	~
------	-------------	-------	--	--------	---

【利用状況】

区分	H28(2016)年度	H29(2017)年度	H30(2018)年度
開館日数	365	365	365
児童数	83	72	61
学級数	6	6	6
定員			

【歳出情報】

(単位:千円)

区分	H28(2016)年度	H29(2017)年度	H30(2018)年度
施設のコスト			
人件費	16,395	16,395	16,353
光熱水費等			2,306
修繕料			888
委託料			1,284
工事請負費	648	345	
使用料及び賃借料			
その他	4,771	4,536	764
事業のコスト			
人件費			
委託料・報償費			21
その他	1,128	899	1,162
指定管理料			
歳出計	22,942	22,175	22,778

【歳入情報】

(単位:千円)

区分	H28(2016)年度	H29(2017)年度	H30(2018)年度
施設使用料・負担金等	0	0	0
貸付料・目的外使用料等	4	4	4
その他収入	0	0	0
歳入計	4	4	4

カルテ番号	0812	利用用途分類	学校教育施設	評価分類	中学校
-------	------	--------	--------	------	-----

【施設基本情報】

施設名	下関市立菊川中学校	所在地	菊川町大字下岡枝1-2			所管課	菊川教育支所	敷地面積	24,118.00 m ²	うち借地面積	0.00 m ²
		地区	菊川	利用圏域		地区		駐車場台数	22台	総延床面積	5,515.40 m ²
設置根拠法令	学校教育法	設置条例	下関市立学校の設置等に関する条例			複合 関連施設	カルテ番号	施設名		所管課	延床面積
設置目的	小学校における教育の基礎の上に、心身の発達に応じて、義務教育として行われる普通教育を施すことを目的とする。										m ²
											m ²
											m ²

【建物内訳】

No.	物件番号	名称	建築日	主体構造	屋根構造	耐用年数	地上階	地下階	耐震性	財産区分	延床面積
1	1201	下関市立菊川中学校 体育館	1976(S51)/03/01	鉄骨造	カラー鉄板葺	34	2F		—	行政財産	1,393.99 m ²
2	2685	下関市立菊川中学校 自転車置場	1968(S43)/01/01	鉄骨造	その他	31	1F		○	行政財産	296.00 m ²
3	2686	下関市立菊川中学校 普通教室	1968(S43)/03/01	鉄筋コンクリート	陸屋根	47	3F		○	行政財産	1,320.00 m ²
4	2687	下関市立菊川中学校 特別教室管理棟	1969(S44)/03/01	鉄筋コンクリート	陸屋根	47	2F		○	行政財産	1,272.00 m ²
5	2688	下関市立菊川中学校 部室・倉庫	1990(H02)/03/01	鉄筋コンクリート	陸屋根	38	1F		○	行政財産	126.00 m ²
6	2689	下関市立菊川中学校 特別教室給食室	1993(H05)/03/22	鉄骨造	瓦葺	31	1F		○	行政財産	1,022.90 m ²
7	2690	下関市立菊川中学校 便所	1993(H05)/03/22	鉄筋コンクリート	陸屋根	38	1F		○	行政財産	21.00 m ²
8	2691	下関市立菊川中学校 倉庫	1993(H05)/08/31	木造	瓦葺	15	1F		○	行政財産	25.92 m ²
9	2692	下関市立菊川中学校 校舎(普通教室1~3階部分増築 エレベーター)	2012(H24)/02/29	鉄骨造	陸屋根	34	3F		○	行政財産	37.59 m ²
10											m ²
合 計											5,515.40 m ²

【指定緊急避難場所・指定避難所】

指定緊急 避難場所	地震	津波	高潮	土砂災害	洪水
	○(グ)	○	○	○	○
指定 避難所	指定		収容人員		
	○		464人		

【施設写真】



【過去5年以内に実施した工事の内容】 (単位:千円)

実施年度	件名	工事費
(No data visible)		

【公共施設の適正配置に関する方向性】

占有面積	前期末面積	前期増減	機能の方向性	
			前期	中期・後期
4,121.41 m ²	5,515.40 m ²	1,393.99 m ²	→(拡大)	→

【運営方法等】

運営方法	直営(一部委託を含む)	指定管理者		指定管理期間	~
------	-------------	-------	--	--------	---

【利用状況】

区分	H28(2016)年度	H29(2017)年度	H30(2018)年度
開館日数	365	365	365
生徒数	205	195	197
学級数	8	10	10
定員			

【歳出情報】 (単位:千円)

区分	H28(2016)年度	H29(2017)年度	H30(2018)年度
施設の コスト	人件費	19,343	19,343
	光熱水費等		
	修繕料		
	委託料		
	工事請負費	545	1,322
	使用料及び賃借料		
事業の コスト	その他	5,994	5,843
	人件費		
	委託料・報償費		
	その他	2,781	2,533
指定管理料			
歳出計	28,663	29,041	30,291

【歳入情報】 (単位:千円)

区分	H28(2016)年度	H29(2017)年度	H30(2018)年度
施設使用料・負担金等	0	0	0
貸付料・目的外使用料等	2	2	2
その他収入	0	0	0
歳入計	2	2	2

カルテ番号	0828	利用用途分類	学校教育施設	評価分類	小学校
-------	------	--------	--------	------	-----

【施設基本情報】

施設名	旧下関市立殿居小学校	所在地	豊田町大字殿居1040-1			所管課	豊田教育支所	敷地面積	15,736.00 m ²	うち借地面積	0.00 m ²
		地区	豊田	利用圏域	地区	駐車場台数	11台	総延床面積	2,748.40 m ²	延床面積	2,748.40 m ²
設置根拠法令		設置条例				複合 関連施設	カルテ番号	施設名	所管課	延床面積	
設置目的	平成28年3月31日をもって廃校となる。施設の利用等については検討中である。現在、屋内運動場・グラウンドについては、地域に開放している。										m ²
											m ²
											m ²

【建物内訳】

No.	物件番号	名称	建築日	主体構造	屋根構造	耐用年数	地上階	地下階	耐震性	財産区分	延床面積
1	2739	下関市立殿居小学校 校舎	1981(S56)/02/28	鉄筋コンクリート	その他	47	2F			行政財産	1,994.00 m ²
2	2740	下関市立殿居小学校 体育倉庫	1982(S57)/03/31	コンクリートブロック	その他	34	1F			行政財産	25.90 m ²
3	2741	下関市立殿居小学校 屋内運動場	1983(S58)/02/15	鉄筋コンクリート	その他	47	2F			行政財産	680.00 m ²
4	2742	下関市立殿居小学校 飼育小屋	1985(S60)/11/15	木造	その他	15	1F			行政財産	7.45 m ²
5	2743	下関市立殿居小学校 屋外便所及び倉庫	1986(S61)/01/01	コンクリートブロック	その他	34	1F			行政財産	23.05 m ²
6	2744	下関市立殿居小学校 農機具倉庫	1988(S63)/01/01	軽量鉄骨造	その他	24	1F			行政財産	18.00 m ²
7											m ²
8											m ²
9											m ²
10											m ²
合 計											2,748.40 m ²

【指定緊急避難場所・指定避難所】

指定緊急 避難場所	地震	津波	高潮	土砂災害	洪水
	○(グ)	○	○	○	○
指定 避難所	指定	収容人員			
	×	人			

【施設写真】



【過去5年以内に実施した工事の内容】 (単位:千円)

実施年度	件名	工事費
(No work items reported)		

【公共施設の適正配置に関する方向性】

占有面積	前期末面積	前期増減	機能の方向性	
			前期	中期・後期
3,080.40 m ²	0.00 m ²	△ 3,080.40 m ²	集約化済	

【運営方法等】

運営方法	直営(一部委託を含む)	指定管理者		指定管理期間	~
------	-------------	-------	--	--------	---

【利用状況】

区分	H28(2016)年度	H29(2017)年度	H30(2018)年度
開館日数	0	0	0
児童数	0	0	0
学級数	0	0	0
定員			

【歳出情報】 (単位:千円)

区分	H28(2016)年度	H29(2017)年度	H30(2018)年度
施設の コスト	人件費	0	0
	光熱水費等		706
	修繕料		
	委託料		245
	工事請負費	33	0
	使用料及び賃借料		
事業の コスト	その他	1,074	643
	人件費		
	委託料・報償費		
	その他	0	0
指定管理料			
歳出計	1,107	643	951

【歳入情報】 (単位:千円)

区分	H28(2016)年度	H29(2017)年度	H30(2018)年度
施設使用料・負担金等	0	0	0
貸付料・目的外使用料等	8	10	9
その他収入	0	0	0
歳入計	8	10	9

カルテ番号	0829	利用用途分類	学校教育施設	評価分類	小学校
-------	------	--------	--------	------	-----

【施設基本情報】

施設名	下関市立豊田中小学校	所在地	豊田町大字浮石1159-1			所管課	豊田教育支所	敷地面積	26,081.00 m ²	うち借地面積	0.00 m ²
		地区	豊田	利用圏域		地区		駐車場台数	14台	総延床面積	2,749.52 m ²
設置根拠法令	学校教育法	設置条例	下関市立学校の設置等に関する条例			複合 関連施設	カルテ番号	施設名		所管課	延床面積
設置目的	学校教育法によって義務づけられている、学齢に達した満6歳から満12歳までの児童の、義務教育の第一段階で、将来必要とされる共通の基礎的な知識・技能を習得させる初等普通教育を施す学校。										m ²
											m ²
											m ²

【建物内訳】

No.	物件番号	名称	建築日	主体構造	屋根構造	耐用年数	地上階	地下階	耐震性	財産区分	延床面積
1	2745	下関市立豊田中小学校 便所	1976(S51)/01/01	鉄筋コンクリート	その他	38	1F			行政財産	15.00 m ²
2	2746	下関市立豊田中小学校 ランチルーム	1981(S56)/01/01	鉄筋コンクリート	その他	41	1F			行政財産	203.00 m ²
3	2747	下関市立豊田中小学校 渡廊下	1982(S57)/02/16	木造	その他	22	1F			行政財産	35.60 m ²
4	2748	下関市立豊田中小学校 教室・管理棟	1982(S57)/02/19	鉄筋コンクリート	その他	47	2F			行政財産	1,670.00 m ²
5	2749	下関市立豊田中小学校 機械室	1982(S57)/02/19	鉄筋コンクリート	その他	38	1F			行政財産	34.00 m ²
6	2750	下関市立豊田中小学校 体育倉庫	1982(S57)/11/20	鉄筋コンクリート	その他	38	1F			行政財産	26.00 m ²
7	2751	下関市立豊田中小学校 屋内運動場	1984(S59)/02/28	鉄筋コンクリート	瓦葺	47	1F			行政財産	697.32 m ²
8	2752	下関市立豊田中小学校 倉庫	1988(S63)/01/01	コンクリートブロック	その他	34	1F			行政財産	17.25 m ²
9	2753	下関市立豊田中小学校 便所	1991(H03)/11/07	コンクリートブロック	陸屋根	34	1F			行政財産	23.00 m ²
10	2754	下関市立豊田中小学校 倉庫	1992(H04)/01/01	木造	その他	15	1F			行政財産	28.35 m ²
合 計											2,749.52 m ²

【指定緊急避難場所・指定避難所】

指定緊急 避難場所	地震	津波	高潮	土砂災害	洪水
	○	○	○	×	○
指定 避難所	指定		収容人員		
	○		150人		

【施設写真】



【過去5年以内に実施した工事の内容】 (単位:千円)

実施年度	件名	工事費
(No data visible)		

【公共施設の適正配置に関する方向性】

占有面積	前期末面積	前期増減	機能の方向性	
			前期	中期・後期
3,081.52 m ²	0.00 m ²	△ 3,081.52 m ²	集約化	

【運営方法等】

運営方法	直営(一部委託を含む)	指定管理者		指定管理期間	~
------	-------------	-------	--	--------	---

【利用状況】

区分	H28(2016)年度	H29(2017)年度	H30(2018)年度
開館日数	365	365	365
児童数	29	30	31
学級数	4	5	6
定員			

【歳入情報】

区分	H28(2016)年度	H29(2017)年度	H30(2018)年度
施設使用料・負担金等	0	0	0
貸付料・目的外使用料等	0	0	0
その他収入	0	0	0
歳入計	0	0	0

【歳出情報】

区分	H28(2016)年度	H29(2017)年度	H30(2018)年度
施設のコスト			
人件費	0	0	
光熱水費等			1,587
修繕料			63
委託料			655
工事請負費	526	368	
使用料及び賃借料			109
その他	2,426	1,675	160
事業のコスト			
人件費			
委託料・報償費			
その他	0	0	
指定管理料			
歳出計	2,952	2,043	2,574

平成30年度(2018年度)

公共施設カルテ

カルテ番号	0830	利用用途分類	学校教育施設	評価分類	小学校
-------	------	--------	--------	------	-----

【施設基本情報】

施設名	下関市立西市小学校	所在地	豊田町大字矢田130			所管課	豊田教育支所	敷地面積	14,331.00 m ²	うち借地面積	0.00 m ²
		地区	豊田	利用圏域		地区		駐車場台数	27台	総延床面積	4,159.46 m ²
設置根拠法令	学校教育法	設置条例	下関市立学校の設置等に関する条例			複合 関連施設	カルテ番号	施設名		所管課	延床面積
設置目的	学校教育法によって義務づけられている、学齢に達した満6歳から満12歳までの児童の、義務教育の第一段階で、将来必要とされる共通の基礎的な知識・技能を習得させる初等普通教育を施す。						0830	下関市立西市小学校	豊田教育支所	4,094.66 m ²	
							1086	西市児童クラブ	子育て政策課	64.80 m ²	

【建物内訳】

No.	物件番号	名称	建築日	主体構造	屋根構造	耐用年数	地上階	地下階	耐震性	財産区分	延床面積
1	2755	下関市立西市小学校 便所	1966(S41)/02/01	鉄筋コンクリート	その他	38	1F		○	行政財産	29.40 m ²
2	2756	下関市立西市小学校 校舎	1966(S41)/12/01	鉄筋コンクリート	その他	47	2F		○	行政財産	858.34 m ²
3	2757	下関市立西市小学校 屋内運動場	1970(S45)/03/01	鉄筋コンクリート	その他	47	1F		○	行政財産	706.00 m ²
4	2758	下関市立西市小学校 危険物貯蔵庫	1976(S51)/01/01	木造	その他	15	1F		—	行政財産	2.52 m ²
5	2759	下関市立西市小学校 渡廊下	1980(S55)/03/01	鉄筋コンクリート	その他	47	1F		—	行政財産	19.50 m ²
6	2760	下関市立西市小学校 体育倉庫	1980(S55)/03/31	コンクリートブロック	その他	34	1F		—	行政財産	25.06 m ²
7	2761	下関市立西市小学校 校舎	1988(S63)/03/20	鉄筋コンクリート	その他	47	1F		○	行政財産	2,516.00 m ²
8	2762	下関市立西市小学校 油庫	1999(H11)/01/01	コンクリートブロック	その他	34	1F		○	行政財産	2.64 m ²
9											m ²
10											m ²
合 計											4,159.46 m ²

【指定緊急避難場所・指定避難所】

指定緊急 避難場所	地震	津波	高潮	土砂災害	洪水
	○	○	○	×	○
指定 避難所	指定	収容人員			
	○	140人			

【施設写真】



【過去5年以内に実施した工事の内容】 (単位:千円)

実施年度	件名	工事費
(No work items listed)		

【公共施設の適正配置に関する方向性】

占有面積	前期末面積	前期増減	機能の方向性	
			前期	中期・後期
4,492.14 m ²	4,094.66 m ²	△ 397.48 m ²	→(台帳整理)	→

【運営方法等】

運営方法	直営(一部委託を含む)	指定管理者		指定管理期間	~
------	-------------	-------	--	--------	---

【利用状況】

区分	H28(2016)年度	H29(2017)年度	H30(2018)年度
開館日数	365	365	365
児童数	122	114	111
学級数	7	7	8
定員			

【歳出情報】 (単位:千円)

区分	H28(2016)年度	H29(2017)年度	H30(2018)年度	
施設の コスト	人件費	0	0	
	光熱水費等		2,618	
	修繕料		246	
	委託料		511	
	工事請負費	442	471	
	使用料及び賃借料		140	
	その他	3,489	2,311	207
事業の コスト	人件費			
	委託料・報償費			
	その他	0	0	
指定管理料				
歳出計	3,931	2,782	3,722	

【歳入情報】 (単位:千円)

区分	H28(2016)年度	H29(2017)年度	H30(2018)年度
施設使用料・負担金等	0	0	0
貸付料・目的外使用料等	0	6	6
その他収入	0	0	0
歳入計	0	6	6

カルテ番号	0832	利用用途分類	学校教育施設	評価分類	小学校
-------	------	--------	--------	------	-----

【施設基本情報】

施設名	下関市立豊田下小学校	所在地	豊田町大字手洗303			所管課	豊田教育支所	敷地面積	15,966.00 m ²	うち借地面積	0.00 m ²
		地区	豊田	利用圏域	地区	駐車場台数	20台	総延床面積	2,669.43 m ²	延床面積	2,669.43 m ²
設置根拠法令	学校教育法	設置条例	下関市立学校の設置等に関する条例			複合 関連施設	カルテ番号	施設名		所管課	延床面積
設置目的	学校教育法によって義務づけられている、学齢に達した満6歳から満12歳までの児童の、義務教育の第一段階で、将来必要とされる共通の基礎的な知識・技能を習得させる初等普通教育を施す。										m ²
											m ²
											m ²

【建物内訳】

No.	物件番号	名称	建築日	主体構造	屋根構造	耐用年数	地上階	地下階	耐震性	財産区分	延床面積
1	2776	下関市立豊田下小学校 倉庫	1965(S40)/01/01	木造	その他	15	1F			行政財産	30.00 m ²
2	2777	下関市立豊田下小学校 校舎	1965(S40)/03/01	鉄筋コンクリート	その他	47	2F			行政財産	1,695.00 m ²
3	2778	下関市立豊田下小学校 ランチルーム	1983(S58)/12/26	鉄筋コンクリート	その他	41	1F			行政財産	248.00 m ²
4	2779	下関市立豊田下小学校 屋内運動場	1986(S61)/02/17	鉄筋コンクリート	その他	47	1F			行政財産	696.43 m ²
5											m ²
6											m ²
7											m ²
8											m ²
9											m ²
10											m ²
合 計											2,669.43 m ²

【指定緊急避難場所・指定避難所】

指定緊急 避難場所	地震	津波	高潮	土砂災害	洪水
	○	○	○	○	×
指定 避難所	指定	収容人員			
	○	140人			

【施設写真】



【過去5年以内に実施した工事の内容】 (単位:千円)

実施年度	件名	工事費
(No work items reported in the provided image)		

【公共施設の適正配置に関する方向性】

占有面積	前期末面積	前期増減	機能の方向性	
			前期	中期・後期
3,001.43 m ²	0.00 m ²	△ 3,001.43 m ²	集約化	

【運営方法等】

運営方法	直営(一部委託を含む)	指定管理者		指定管理期間	~
------	-------------	-------	--	--------	---

【利用状況】

区分	H28(2016)年度	H29(2017)年度	H30(2018)年度
開館日数	365	365	365
児童数	62	60	60
学級数	6	7	7
定員			

【歳出情報】

(単位:千円)

区分	H28(2016)年度	H29(2017)年度	H30(2018)年度	
施設の コスト	人件費			
	光熱水費等		1,614	
	修繕料		423	
	委託料		898	
	工事請負費	164	707	
	使用料及び賃借料		379	
	その他	2,834	1,957	174
事業の コスト	人件費			
	委託料・報償費			
	その他	0	0	
指定管理料				
歳出計	2,998	2,664	3,488	

【歳入情報】

(単位:千円)

区分	H28(2016)年度	H29(2017)年度	H30(2018)年度
施設使用料・負担金等	0	0	0
貸付料・目的外使用料等	9	10	10
その他収入	0	0	0
歳入計	9	10	10

カルテ番号	0827	利用用途分類	学校教育施設	評価分類	中学校
-------	------	--------	--------	------	-----

【施設基本情報】

施設名	下関市立豊田中学校	所在地	豊田町大字矢田434			所管課	豊田教育支所	敷地面積	25,538.00 m ²	うち借地面積	0.00 m ²	
		地区	豊田	利用圏域		地区		駐車場台数	27台	総延床面積	4,551.42 m ²	延床面積
設置根拠法令	学校教育法	設置条例	下関市立学校の設置等に関する条例			複合 関連施設	カルテ番号	施設名		所管課	延床面積	
設置目的	小学校六年の課程をおえた者に、小学校における教育の基礎の上に、心身の発達に応じて、中等普通教育を施す3年制の義務教育の学校。											m ²
												m ²
												m ²

【建物内訳】

No.	物件番号	名称	建築日	主体構造	屋根構造	耐用年数	地上階	地下階	耐震性	財産区分	延床面積
1	2792	下関市立豊田中学校 校舎(工作技術教室外)	1961(S36)/01/01	鉄筋コンクリート	その他	47	2F			行政財産	616.00 m ²
2	2793	下関市立豊田中学校 便所	1961(S36)/02/01	鉄筋コンクリート	その他	38	1F			行政財産	49.00 m ²
3	2794	下関市立豊田中学校 プール附属施設	1970(S45)/01/01	コンクリートブロック	その他	38	1F			行政財産	92.28 m ²
4	2795	下関市立豊田中学校 管理棟	1983(S58)/02/15	鉄筋コンクリート	その他	50	2F			行政財産	980.00 m ²
5	2796	下関市立豊田中学校 ランチルーム	1983(S58)/02/15	鉄筋コンクリート	その他	41	1F			行政財産	375.00 m ²
6	2797	下関市立豊田中学校 体育倉庫	1985(S60)/12/26	コンクリートブロック	その他	34	1F			行政財産	32.00 m ²
7	2798	下関市立豊田中学校 校舎(家庭科教室外)	1999(H11)/11/01	鉄筋コンクリート	その他	47	2F			行政財産	1,171.00 m ²
8	2799	下関市立豊田中学校 体育館	2000(H12)/01/01	鉄筋コンクリート	その他	47	2F			行政財産	1,172.60 m ²
9	2800	下関市立豊田中学校 部室	2000(H12)/01/01	木造	その他	22	1F			行政財産	43.70 m ²
10	99999	ほか2棟の合計									19.84 m ²
合 計											4,551.42 m ²

【指定緊急避難場所・指定避難所】

指定緊急 避難場所	地震	津波	高潮	土砂災害	洪水
	○	○	○	○	×
指定 避難所	指定	収容人員			
	○	240人			

【施設写真】



【過去5年以内に実施した工事の内容】 (単位:千円)

実施年度	件名	工事費
(No work items listed)		

【公共施設の適正配置に関する方向性】

占有面積	前期末面積	前期増減	機能の方向性	
			前期	中期・後期
4,933.92 m ²	4,551.42 m ²	△ 382.50 m ²	→(台帳整理)	→

【運営方法等】

運営方法	直営(一部委託を含む)	指定管理者		指定管理期間	~
------	-------------	-------	--	--------	---

【利用状況】

区分	H28(2016)年度	H29(2017)年度	H30(2018)年度
開館日数	365	365	365
生徒数	120	101	
学級数	7	7	7
定員			

【歳出情報】 (単位:千円)

区分	H28(2016)年度	H29(2017)年度	H30(2018)年度
施設の コスト	人件費	0	0
	光熱水費等		2,604
	修繕料		769
	委託料		436
	工事請負費	212	798
	使用料及び賃借料		360
その他	3,560	2,657	201
事業の コスト	人件費		
	委託料・報償費		
	その他	0	0
指定管理料			
歳出計	3,772	3,455	4,370

【歳入情報】 (単位:千円)

区分	H28(2016)年度	H29(2017)年度	H30(2018)年度
施設使用料・負担金等	0	0	0
貸付料・目的外使用料等	0	3	3
その他収入	0	0	0
歳入計	0	3	3

平成30年度(2018年度)

公共施設カルテ

カルテ番号	0825	利用用途分類	学校教育施設	評価分類	学校給食共同調理場
-------	------	--------	--------	------	-----------

【施設基本情報】

施設名	下関市立豊田町学校給食共同調理場	所在地	豊田町大字矢田320-1			所管課	豊田教育支所	敷地面積	1,487.16 m ²	うち借地面積	0.00 m ²
		地区	豊田	利用圏域	その他	駐車場台数	7台	総延床面積	486.51 m ²	延床面積	486.51 m ²
設置根拠法令	学校給食法	設置条例	下関市学校給食共同調理場設置条例			複合 関連施設	カルテ番号	施設名	所管課	延床面積	
設置目的	豊田町内の小学校3校及び中学校1校の児童生徒に安心・安全及び衛生的な給食の提供するため設置。地場産物を積極的に取り入れた献立により、地元の特産物・食文化などへの理解を深める取り組みを実施している。										m ²
											m ²
											m ²

【建物内訳】

No.	物件番号	名称	建築日	主体構造	屋根構造	耐用年数	地上階	地下階	耐震性	財産区分	延床面積
1	2726	下関市立豊田町学校給食共同調理場 共同調理場	1992(H04)/03/24	鉄骨鉄筋コンクリート	その他	41	1F			行政財産	454.59 m ²
2	2727	下関市立豊田町学校給食共同調理場 倉庫	1995(H07)/09/29	木造	その他	15	1F			行政財産	31.92 m ²
3											m ²
4											m ²
5											m ²
6											m ²
7											m ²
8											m ²
9											m ²
10											m ²
合 計											486.51 m ²

【指定緊急避難場所・指定避難所】

指定緊急 避難場所	地震	津波	高潮	土砂災害	洪水
指定 避難所	指定	収容人員		人	

【施設写真】



【過去5年以内に実施した工事の内容】 (単位:千円)

実施年度	件名	工事費
(No data visible)		

【公共施設の適正配置に関する方向性】

占有面積	前期末面積	前期増減	機能の方向性	
			前期	中期・後期
486.51 m ²	486.51 m ²	0.00 m ²	→	→

【運営方法等】

運営方法	直営(一部委託を含む)	指定管理者		指定管理期間	~
------	-------------	-------	--	--------	---

【利用状況】

区分	H28(2016)年度	H29(2017)年度	H30(2018)年度
開館日数	194	197	197
利用者数			
利用者数/日	0.0	0.0	0.0
利用可能コマ数	0	0	0
利用コマ数	0	0	0
利用率			

【歳出情報】

(単位:千円)

区分	H28(2016)年度	H29(2017)年度	H30(2018)年度
施設の コスト	人件費	3,261	14,430
	光熱水費等		
	修繕料		
	委託料		
	工事請負費	1,564	1,335
	使用料及び賃借料		
事業の コスト	その他	6,514	7,268
	人件費		
	委託料・報償費		
	その他	33,254	32,268
指定管理料			
歳出計	44,593	55,301	53,499

【歳入情報】

(単位:千円)

区分	H28(2016)年度	H29(2017)年度	H30(2018)年度
施設使用料・負担金等	0	0	
貸付料・目的外使用料等	0	0	
その他収入	20,112	18,897	17,901
歳入計	20,112	18,897	17,901

カルテ番号	0841	利用用途分類	学校教育施設	評価分類	幼稚園
-------	------	--------	--------	------	-----

【施設基本情報】

施設名	下関市立室津幼稚園	所在地	豊浦町大字室津下669-7			所管課	豊浦市民生活課	敷地面積	1,422.00 m ²	うち借地面積	0.00 m ²
		地区	豊浦	利用圏域	地区	駐車場台数	8台	総延床面積	334.00 m ²	延床面積	334.00 m ²
設置根拠法令	学校教育法	設置条例	下関市立学校の設置等に関する条例			複合 関連施設	カルテ番号	施設名		所管課	延床面積
設置目的	義務教育及びその後の教育の基礎を培うものとして、幼児を保育し、幼児の健やかな成長のために適当な環境を与えて、その心身の発達を助長することを目的として、未就学児を就園させるために必要な施設。平成31年3月末で廃園										m ²
											m ²
											m ²

【建物内訳】

No.	物件番号	名称	建築日	主体構造	屋根構造	耐用年数	地上階	地下階	耐震性	財産区分	延床面積
1	1499	下関市立室津幼稚園 幼稚園舎	1972(S47)/11/01	鉄骨造	カラー鉄板葺	34	1F			行政財産	315.00 m ²
2	1500	下関市立室津幼稚園 倉庫	1979(S54)/03/01	補強コンクリート	カラー鉄板葺	34	1F			行政財産	10.00 m ²
3	1501	下関市立室津幼稚園 倉庫	1983(S58)/03/01	補強コンクリート	陸屋根	34	1F			行政財産	9.00 m ²
4											m ²
5											m ²
6											m ²
7											m ²
8											m ²
9											m ²
10											m ²
合 計											334.00 m ²

【指定緊急避難場所・指定避難所】

指定緊急 避難場所	地震	津波	高潮	土砂災害	洪水
指定 避難所	指定	収容人員		人	

【施設写真】



【過去5年以内に実施した工事の内容】 (単位:千円)

実施年度	件名	工事費
(No work items reported)		

【公共施設の適正配置に関する方向性】

占有面積	前期末面積	前期増減	機能の方向性	
			前期	中期・後期
334.00 m ²	0.00 m ²	△ 334.00 m ²	廃止	

【運営方法等】

運営方法	直営(一部委託を含む)	指定管理者		指定管理期間	~
------	-------------	-------	--	--------	---

【利用状況】

区分	H28(2016)年度	H29(2017)年度	H30(2018)年度
開館日数	243	198	365
園児数	13	13	2
学級数	2	20	1
定員			20

【歳出情報】 (単位:千円)

区分	H28(2016)年度	H29(2017)年度	H30(2018)年度
施設の コスト	人件費	18,360	25,468
	光熱水費等		
	修繕料		
	委託料		
	工事請負費	12	120
	使用料及び賃借料		
事業の コスト	その他	1,805	1,173
	人件費		
	委託料・報償費		
	その他	319	140
指定管理料			
歳出計	20,496	26,901	19,838

【歳入情報】 (単位:千円)

区分	H28(2016)年度	H29(2017)年度	H30(2018)年度
施設使用料・負担金等	0	0	2,225
貸付料・目的外使用料等	0	0	
その他収入	1,529	1,752	
歳入計	1,529	1,752	2,225

カルテ番号	0844	利用用途分類	学校教育施設	評価分類	幼稚園
-------	------	--------	--------	------	-----

【施設基本情報】

施設名	旧下関市立小串幼稚園	所在地	豊浦町大字小串630			所管課	豊浦市民生活課	敷地面積	2,057.00 m ²	うち借地面積	0.00 m ²	
		地区	豊浦	利用圏域		地区		駐車場台数	10台	総延床面積	442.00 m ²	延床面積
設置根拠法令		設置条例				複合 関連施設	カルテ番号	施設名		所管課	延床面積	
設置目的	平成27年4月1日より休園 平成29年3月末で廃園											m ²
												m ²
												m ²

【建物内訳】

No.	物件番号	名称	建築日	主体構造	屋根構造	耐用年数	地上階	地下階	耐震性	財産区分	延床面積
1	1507	旧小串幼稚園 幼稚園舎	1979(S54)/01/01	鉄骨造	カラー鉄板葺	34	1F			行政財産	432.00 m ²
2	1508	旧小串幼稚園 倉庫	1982(S57)/03/01	補強コンクリート	カラー鉄板葺	34	1F			行政財産	10.00 m ²
3											m ²
4											m ²
5											m ²
6											m ²
7											m ²
8											m ²
9											m ²
10											m ²
合 計											442.00 m ²

【指定緊急避難場所・指定避難所】

指定緊急 避難場所	地震	津波	高潮	土砂災害	洪水
指定 避難所	指定	収容人員		人	

【施設写真】



【過去5年以内に実施した工事の内容】 (単位:千円)

実施年度	件名	工事費
(No work items reported in the provided image)		

【公共施設の適正配置に関する方向性】

占有面積	前期末面積	前期増減	機能の方向性	
			前期	中期・後期
442.00 m ²	0.00 m ²	△ 442.00 m ²	廃止済	

【運営方法等】

運営方法	直営(一部委託を含む)	指定管理者		指定管理期間	~
------	-------------	-------	--	--------	---

【利用状況】

区分	H28(2016)年度	H29(2017)年度	H30(2018)年度
開館日数	0	0	0
園児数	0	0	0
学級数	0	0	0
定員			

【歳入情報】 (単位:千円)

区分	H28(2016)年度	H29(2017)年度	H30(2018)年度
施設使用料・負担金等	0	0	0
貸付料・目的外使用料等	0	0	0
その他収入	0	0	0
歳入計	0	0	0

【歳出情報】 (単位:千円)

区分	H28(2016)年度	H29(2017)年度	H30(2018)年度
施設の コスト	人件費	0	0
	光熱水費等		
	修繕料		
	委託料		
	工事請負費	0	0
	使用料及び賃借料		
	その他	64	85
事業の コスト	人件費		
	委託料・報償費		
	その他	0	0
指定管理料			
歳出計	64	85	0

カルテ番号	0845	利用用途分類	学校教育施設	評価分類	小学校
-------	------	--------	--------	------	-----

【施設基本情報】

施設名	下関市立室津小学校	所在地	豊浦町大字室津下152-1			所管課	豊浦教育支所	敷地面積	19,699.00 m ²	うち借地面積	0.00 m ²
		地区	豊浦	利用圏域	地区	駐車場台数	0台	総延床面積	2,898.00 m ²	延床面積	2,841.75 m ²
設置根拠法令	学校教育法	設置条例	下関市立学校の設置等に関する条例			複合 関連施設	カルテ番号	施設名		所管課	延床面積
設置目的	心身の発達に応じて、義務教育として行われる普通教育のうち基礎的なものを施すため、学齢児童を就学させるのに必要な施設。						0845	下関市立室津小学校	豊浦教育支所	2,841.75 m ²	
							1087	室津児童クラブ	子育て政策課	56.25 m ²	
m ²											

【建物内訳】

No.	物件番号	名称	建築日	主体構造	屋根構造	耐用年数	地上階	地下階	耐震性	財産区分	延床面積
1	2803	下関市立室津小学校 校舎	1996(H08)/11/11	鉄筋コンクリート	カラー鉄板葺	47	2F		○	行政財産	2,064.00 m ²
2	2804	下関市立室津小学校 体育館	1996(H08)/11/11	鉄筋コンクリート	カラー鉄板葺	47	1F		○	行政財産	785.00 m ²
3	2805	下関市立室津小学校 体育倉庫	1997(H09)/11/18	木造	カラー鉄板葺	15	1F		—	行政財産	49.00 m ²
4											m ²
5											m ²
6											m ²
7											m ²
8											m ²
9											m ²
10											m ²
合 計											2,898.00 m ²

【指定緊急避難場所・指定避難所】

指定緊急 避難場所	地震	津波	高潮	土砂災害	洪水
	○	○	○	○	○
指定 避難所	指定	収容人員			
	○	262人			

【施設写真】



【過去5年以内に実施した工事の内容】 (単位:千円)

実施年度	件名	工事費
(No work items listed)		

【公共施設の適正配置に関する方向性】

占有面積	前期末面積	前期増減	機能の方向性	
			前期	中期・後期
2,841.75 m ²	0.00 m ²	△ 2,841.75 m ²	集約化	

【運営方法等】

運営方法	直営(一部委託を含む)	指定管理者		指定管理期間	~
------	-------------	-------	--	--------	---

【利用状況】

区分	H28(2016)年度	H29(2017)年度	H30(2018)年度
開館日数	366	365	365
児童数	54	58	55
学級数	6	7	6
定員			

【歳出情報】 (単位:千円)

区分	H28(2016)年度	H29(2017)年度	H30(2018)年度
施設の コスト	人件費	1,965	1,965
	光熱水費等		
	修繕料		
	委託料		
	工事請負費	136	267
	使用料及び賃借料		
その他	3,610	3,752	
事業の コスト	人件費		
	委託料・報償費		
	その他	0	0
指定管理料			
歳出計	5,711	5,984	

【歳入情報】 (単位:千円)

区分	H28(2016)年度	H29(2017)年度	H30(2018)年度
施設使用料・負担金等	0	0	
貸付料・目的外使用料等	0	0	
その他収入	0	0	
歳入計	0	0	

カルテ番号	0846	利用用途分類	学校教育施設	評価分類	小学校
-------	------	--------	--------	------	-----

【施設基本情報】

施設名	下関市立誠意小学校	所在地	豊浦町大字黒井2200			所管課	豊浦教育支所	敷地面積	16,216.00 m ²	うち借地面積	0.00 m ²
		地区	豊浦	利用圏域		地区		駐車場台数	0台	総延床面積	4,660.00 m ²
設置根拠法令	学校教育法	設置条例	下関市立学校の設置等に関する条例			複合 関連施設	カルテ番号	施設名		所管課	延床面積
設置目的	心身の発達に応じて、義務教育として行われる普通教育のうち基礎的なものを施すため、学齢児童を就学させるのに必要な施設。						0846	下関市立誠意小学校	豊浦教育支所	4,594.00 m ²	
							1088	誠意児童クラブ	子育て政策課	66.00 m ²	
											m ²

【建物内訳】

No.	物件番号	名称	建築日	主体構造	屋根構造	耐用年数	地上階	地下階	耐震性	財産区分	延床面積
1	2806	下関市立誠意小学校 校舎(教室棟)	1959(S34)/03/01	鉄筋コンクリート	陸屋根	47	2F		○	行政財産	732.00 m ²
2	2807	下関市立誠意小学校 校舎(教室棟)	1960(S35)/03/01	鉄筋コンクリート	陸屋根	47	2F		○	行政財産	976.00 m ²
3	2808	下関市立誠意小学校 体育館	1972(S47)/02/01	鉄骨造	カラー鉄板葺	34	1F		○	行政財産	591.00 m ²
4	2809	下関市立誠意小学校 校舎(管理・教室棟)	1981(S56)/03/01	鉄筋コンクリート	陸屋根	47	1F		○	行政財産	2,302.00 m ²
5	2810	下関市立誠意小学校 体育倉庫	1981(S56)/03/01	補強コンクリート	陸屋根	34	1F		—	行政財産	32.00 m ²
6	2811	下関市立誠意小学校 倉庫	1982(S57)/03/01	鉄骨造	スレート葺	31	1F		—	行政財産	12.00 m ²
7	2812	下関市立誠意小学校 体育倉庫	1994(H06)/01/01	木造	カラー鉄板葺	15	1F		—	行政財産	15.00 m ²
8											m ²
9											m ²
10											m ²
合 計											4,660.00 m ²

【指定緊急避難場所・指定避難所】

指定緊急 避難場所	地震	津波	高潮	土砂災害	洪水
	○	○	○	○	○
指定 避難所	指定	収容人員			
	○	197人			

【施設写真】



【過去5年以内に実施した工事の内容】 (単位:千円)

実施年度	件名	工事費
(No work items listed)		

【公共施設の適正配置に関する方向性】

占有面積	前期末面積	前期増減	機能の方向性	
			前期	中期・後期
4,631.00 m ²	4,594.00 m ²	△ 37.00 m ²	→(台帳整理)	→

【運営方法等】

運営方法	直営(一部委託を含む)	指定管理者		指定管理期間	~
------	-------------	-------	--	--------	---

【利用状況】

区分	H28(2016)年度	H29(2017)年度	H30(2018)年度
開館日数	366	365	365
児童数	214	209	193
学級数	10	11	10
定員			

【歳出情報】

(単位:千円)

区分	H28(2016)年度	H29(2017)年度	H30(2018)年度
施設のコスト			
人件費	1,965	1,965	1,981
光熱水費等			2,846
修繕料			1,583
委託料			1,158
工事請負費	388	306	0
使用料及び賃借料			0
その他	5,640	6,135	284
事業のコスト			
人件費			224
委託料・報償費			1,707
その他	0	0	
指定管理料			
歳出計	7,993	8,406	9,783

【歳入情報】

(単位:千円)

区分	H28(2016)年度	H29(2017)年度	H30(2018)年度
施設使用料・負担金等	0	0	0
貸付料・目的外使用料等	11	11	11
その他収入	0	0	0
歳入計	11	11	11

カルテ番号	0847	利用用途分類	学校教育施設	評価分類	小学校
-------	------	--------	--------	------	-----

【施設基本情報】

施設名	下関市立川棚小学校	所在地	豊浦町大字川棚3650-1			所管課	豊浦教育支所	敷地面積	22,290.00 m ²	うち借地面積	0.00 m ²
		地区	豊浦	利用圏域	地区	駐車場台数	0台	総延床面積	5,318.00 m ²	延床面積	5,318.00 m ²
設置根拠法令	学校教育法	設置条例	下関市立学校の設置等に関する条例			複合 関連施設	カルテ番号	施設名	所管課	延床面積	
設置目的	心身の発達に応じて、義務教育として行われる普通教育のうち基礎的なものを施すため、学齢児童を就学させるのに必要な施設。									m ²	
										m ²	
										m ²	

【建物内訳】

No.	物件番号	名称	建築日	主体構造	屋根構造	耐用年数	地上階	地下階	耐震性	財産区分	延床面積
1	2813	下関市立川棚小学校 校舎(校舎棟)	1991(H03)/10/31	鉄筋コンクリート	瓦葺	47	3F		○	行政財産	3,881.00 m ²
2	2814	下関市立川棚小学校 校舎	1993(H05)/03/05	鉄骨造	カラー鉄板葺	34	2F		○	行政財産	114.00 m ²
3	2815	下関市立川棚小学校 体育館	1997(H09)/03/21	鉄筋コンクリート	陸屋根	47	1F		○	行政財産	120.00 m ²
4	2816	下関市立川棚小学校 体育倉庫	2000(H12)/03/01	木造	カラー鉄板葺	15	1F			行政財産	106.00 m ²
5	2817	下関市立川棚小学校 体育館	2001(H13)/12/13	鉄骨造	カラー鉄板葺	34	1F			行政財産	1,097.00 m ²
6											m ²
7											m ²
8											m ²
9											m ²
10											m ²
合 計											5,318.00 m ²

【指定緊急避難場所・指定避難所】

指定緊急 避難場所	地震	津波	高潮	土砂災害	洪水
	○	○	○	○	×
指定 避難所	指定	収容人員			
	○	365人			

【施設写真】



【過去5年以内に実施した工事の内容】 (単位:千円)

実施年度	件名	工事費
(No work items listed)		

【公共施設の適正配置に関する方向性】

占有面積	前期末面積	前期増減	機能の方向性	
			前期	中期・後期
5,317.00 m ²	5,318.00 m ²	1.00 m ²	→(台帳整理)	→

【運営方法等】

運営方法	直営(一部委託を含む)	指定管理者		指定管理期間	~
------	-------------	-------	--	--------	---

【利用状況】

区分	H28(2016)年度	H29(2017)年度	H30(2018)年度
開館日数	366	365	365
児童数	424	424	423
学級数	16	17	17
定員			

【歳出情報】 (単位:千円)

区分	H28(2016)年度	H29(2017)年度	H30(2018)年度
施設の コスト	人件費	1,965	1,965
	光熱水費等		
	修繕料		
	委託料		
	工事請負費	1,149	518
	使用料及び賃借料		
その他	6,323	5,822	284
事業の コスト	人件費		
	委託料・報償費		
	その他	0	0
指定管理料			
歳出計	9,437	8,305	7,726

【歳入情報】 (単位:千円)

区分	H28(2016)年度	H29(2017)年度	H30(2018)年度
施設使用料・負担金等	0	0	0
貸付料・目的外使用料等	3	3	3
その他収入	0	0	0
歳入計	3	3	3

カルテ番号	0848	利用用途分類	学校教育施設	評価分類	小学校
-------	------	--------	--------	------	-----

【施設基本情報】

施設名	下関市立小串小学校	所在地	豊浦町大字小串617			所管課	豊浦教育支所	敷地面積	14,632.00 m ²	うち借地面積	0.00 m ²
		地区	豊浦	利用圏域		地区		駐車場台数	0台	総延床面積	4,251.00 m ²
設置根拠法令	学校教育法	設置条例	下関市立学校の設置等に関する条例			複合 関連施設	カルテ番号	施設名		所管課	延床面積
設置目的	心身の発達に応じて、義務教育として行われる普通教育のうち基礎的なものを施すため、学齢児童を就学させるのに必要な施設。						0848	下関市立小串小学校		豊浦教育支所	4,186.00 m ²
							1090	小串児童クラブ		子育て政策課	65.00 m ²
											m ²

【建物内訳】

No.	物件番号	名称	建築日	主体構造	屋根構造	耐用年数	地上階	地下階	耐震性	財産区分	延床面積
1	2818	下関市立小串小学校 倉庫	1948(S23)/03/01	補強コンクリート	カラー鉄板葺	34	1F		×	行政財産	32.00 m ²
2	2819	下関市立小串小学校 校舎(教室棟)	1970(S45)/03/01	鉄筋コンクリート	陸屋根	47	3F		○	行政財産	997.00 m ²
3	2820	下関市立小串小学校 校舎(教室棟)	1971(S46)/03/01	鉄筋コンクリート	陸屋根	47	3F		○	行政財産	959.00 m ²
4	2821	下関市立小串小学校 校舎(昇降口)	1971(S46)/03/01	鉄筋コンクリート	陸屋根	47	1F		○	行政財産	113.00 m ²
5	2822	下関市立小串小学校 体育館	1980(S55)/02/01	鉄筋コンクリート	その他	47	1F		○	行政財産	607.00 m ²
6	2823	下関市立小串小学校 ランチルーム	1981(S56)/02/01	鉄筋コンクリート	その他	41	1F		○	行政財産	436.00 m ²
7	2824	下関市立小串小学校 校舎(管理棟)	1981(S56)/09/01	鉄筋コンクリート	陸屋根	47	2F		○	行政財産	1,094.00 m ²
8	2825	下関市立小串小学校 倉庫	1982(S57)/03/01	鉄骨造	スレート葺	31	1F		×	行政財産	13.00 m ²
9											m ²
10											m ²
合 計											4,251.00 m ²

【指定緊急避難場所・指定避難所】

指定緊急 避難場所	地震	津波	高潮	土砂災害	洪水
	○	○	○	×	○
指定 避難所	指定		収容人員		
	○		202人		

【施設写真】



【過去5年以内に実施した工事の内容】 (単位:千円)

実施年度	件名	工事費
(No data visible)		

【公共施設の適正配置に関する方向性】

占有面積	前期末面積	前期増減	機能の方向性	
			前期	中期・後期
4,139.00 m ²	4,186.00 m ²	47.00 m ²	→(台帳整理)	→

【運営方法等】

運営方法	直営(一部委託を含む)	指定管理者		指定管理期間	~
------	-------------	-------	--	--------	---

【利用状況】

区分	H28(2016)年度	H29(2017)年度	H30(2018)年度
開館日数	366	365	365
児童数	64	62	50
学級数	8	7	7
定員			

【歳出情報】

(単位:千円)

区分	H28(2016)年度	H29(2017)年度	H30(2018)年度
施設の コスト	人件費	1,965	1,965
	光熱水費等		
	修繕料		
	委託料		
	工事請負費	389	218
	使用料及び賃借料		
その他	3,796	4,579	363
事業の コスト	人件費		
	委託料・報償費		
	その他	0	0
指定管理料			
歳出計	6,150	6,762	7,366

【歳入情報】

(単位:千円)

区分	H28(2016)年度	H29(2017)年度	H30(2018)年度
施設使用料・負担金等	0	0	0
貸付料・目的外使用料等	7	7	7
その他収入	0	0	0
歳入計	7	7	7

カルテ番号	0849	利用用途分類	学校教育施設	評価分類	小学校
-------	------	--------	--------	------	-----

【施設基本情報】

施設名	下関市立宇賀小学校	所在地	豊浦町大字宇賀4961			所管課	豊浦教育支所	敷地面積	11,772.00 m ²	うち借地面積	0.00 m ²
		地区	豊浦	利用圏域	地区	駐車場台数	0台	総延床面積	3,533.00 m ²	延床面積	3,533.00 m ²
設置根拠法令	学校教育法	設置条例	下関市立学校の設置等に関する条例			複合 関連施設	カルテ番号	施設名		所管課	延床面積
設置目的	心身の発達に応じて、義務教育として行われる普通教育のうち基礎的なものを施すため、学齢児童を就学させるのに必要な施設。										m ²
											m ²
											m ²

【建物内訳】

No.	物件番号	名称	建築日	主体構造	屋根構造	耐用年数	地上階	地下階	耐震性	財産区分	延床面積
1	2826	下関市立宇賀小学校 プール管理棟	1992(H04)/03/19	木造	スレート葺	22	1F		○	行政財産	78.00 m ²
2	2827	下関市立宇賀小学校 校舎(管理・教室棟)	1999(H11)/08/31	鉄筋コンクリート	カラー鉄板葺	47	3F		○	行政財産	2,450.00 m ²
3	2828	下関市立宇賀小学校 給食室	1999(H11)/08/31	鉄筋コンクリート	カラー鉄板葺	41	1F		○	行政財産	135.00 m ²
4	2829	下関市立宇賀小学校 体育館	1999(H11)/08/31	鉄筋コンクリート	カラー鉄板葺	47	1F		○	行政財産	809.00 m ²
5	2830	下関市立宇賀小学校 体育倉庫	1999(H11)/08/31	木造	カラー鉄板葺	15	1F		○	行政財産	49.00 m ²
6	2831	下関市立宇賀小学校 器具倉庫	1999(H11)/08/31	木造	カラー鉄板葺	15	1F		○	行政財産	12.00 m ²
7											m ²
8											m ²
9											m ²
10											m ²
合 計											3,533.00 m ²

【指定緊急避難場所・指定避難所】

指定緊急 避難場所	地震	津波	高潮	土砂災害	洪水
	○	○	○	×	○
指定 避難所	指定	収容人員			
	○	269人			

【施設写真】



【過去5年以内に実施した工事の内容】 (単位:千円)

実施年度	件名	工事費
(No work items listed)		

【公共施設の適正配置に関する方向性】

占有面積	前期末面積	前期増減	機能の方向性	
			前期	中期・後期
3,533.00 m ²	0.00 m ²	△ 3,533.00 m ²	集約化	

【運営方法等】

運営方法	直営(一部委託を含む)	指定管理者		指定管理期間	~
------	-------------	-------	--	--------	---

【利用状況】

区分	H28(2016)年度	H29(2017)年度	H30(2018)年度
開館日数	366	365	365
児童数	30	28	30
学級数	5	5	5
定員			

【歳出情報】 (単位:千円)

区分	H28(2016)年度	H29(2017)年度	H30(2018)年度
施設の コスト	人件費	1,965	1,965
	光熱水費等		
	修繕料		572
	委託料		713
	工事請負費	455	775
	使用料及び賃借料		58
その他	4,894	4,238	253
事業の コスト	人件費		0
	委託料・報償費		4,908
	その他	0	0
指定管理料			
歳出計	7,314	6,978	11,773

【歳入情報】 (単位:千円)

区分	H28(2016)年度	H29(2017)年度	H30(2018)年度
施設使用料・負担金等	0	0	0
貸付料・目的外使用料等	5	5	5
その他収入	0	0	0
歳入計	5	5	5

カルテ番号	0850	利用用途分類	学校教育施設	評価分類	中学校
-------	------	--------	--------	------	-----

【施設基本情報】

施設名	下関市立豊洋中学校	所在地	豊浦町大字黒井724-1			所管課	豊浦教育支所	敷地面積	19,928.00 m ²	うち借地面積	0.00 m ²
		地区	豊浦	利用圏域		地区		駐車場台数	0台	総延床面積	4,240.00 m ²
設置根拠法令	学校教育法	設置条例	下関市立学校の設置等に関する条例			複合 関連施設	カルテ番号	施設名		所管課	延床面積
設置目的	心身の発達に応じて、義務教育として行われる普通教育のうち基礎的なものを施すため、学齢児童を就学させるのに必要な施設。										m ²
											m ²
											m ²

【建物内訳】

No.	物件番号	名称	建築日	主体構造	屋根構造	耐用年数	地上階	地下階	耐震性	財産区分	延床面積
1	2832	下関市立豊洋中学校 体育館	1963(S38)/03/01	鉄骨造	カラー鉄板葺	34	1F		○	行政財産	676.00 m ²
2	2833	下関市立豊洋中学校 便所	1980(S55)/10/24	補強コンクリート	カラー鉄板葺	34	1F		-	行政財産	36.00 m ²
3	2834	下関市立豊洋中学校 校舎(教室棟)	1984(S59)/03/28	鉄筋コンクリート	陸屋根	47	3F		○	行政財産	2,996.00 m ²
4	2835	下関市立豊洋中学校 校舎(特別教室棟)	1984(S59)/03/28	鉄筋コンクリート	陸屋根	47	2F		○	行政財産	341.00 m ²
5	2836	下関市立豊洋中学校 倉庫	1985(S60)/08/01	軽量鉄骨造	カラー鉄板葺	24	1F		○	行政財産	33.00 m ²
6	2837	下関市立豊洋中学校 プール管理棟	1990(H02)/03/29	鉄筋コンクリート	陸屋根	47	1F		○	行政財産	89.00 m ²
7	2839	下関市立豊洋中学校 部室	2001(H13)/12/20	補強コンクリート	カラー鉄板葺	38	1F		○	行政財産	69.00 m ²
8											m ²
9											m ²
10											m ²
合 計											4,240.00 m ²

【指定緊急避難場所・指定避難所】

指定緊急 避難場所	地震	津波	高潮	土砂災害	洪水
	○	○	○	○	○
指定 避難所	指定	収容人員			
	○	225人			

【施設写真】



【過去5年以内に実施した工事の内容】 (単位:千円)

実施年度	件名	工事費
(No work items listed)		

【公共施設の適正配置に関する方向性】

占有面積	前期末面積	前期増減	機能の方向性	
			前期	中期・後期
4,108.00 m ²	4,273.00 m ²	165.00 m ²	→(台帳整理)	→

【運営方法等】

運営方法	直営(一部委託を含む)	指定管理者		指定管理期間	~
------	-------------	-------	--	--------	---

【利用状況】

区分	H28(2016)年度	H29(2017)年度	H30(2018)年度
開館日数	366	365	365
生徒数	140	127	126
学級数	8	7	7
定員			

【歳出情報】 (単位:千円)

区分	H28(2016)年度	H29(2017)年度	H30(2018)年度	
施設の コスト	人件費	1,965	1,965	1,981
	光熱水費等			2,716
	修繕料			425
	委託料			992
	工事請負費	557	917	0
	使用料及び賃借料			0
	その他	6,547	5,922	319
事業の コスト	人件費			
	委託料・報償費			224
	その他	0	0	2,706
指定管理料				
歳出計	9,069	8,804	9,363	

【歳入情報】 (単位:千円)

区分	H28(2016)年度	H29(2017)年度	H30(2018)年度
施設使用料・負担金等	0	0	0
貸付料・目的外使用料等	5	6	6
その他収入	0	0	0
歳入計	5	6	6

カルテ番号	0853	利用用途分類	学校教育施設	評価分類	中学校
-------	------	--------	--------	------	-----

【施設基本情報】

施設名	下関市立夢ヶ丘中学校	所在地	豊浦町大字小串145			所管課	豊浦教育支所	敷地面積	23,423.00 m ²	うち借地面積	0.00 m ²
		地区	豊浦	利用圏域		地区		駐車場台数	0台	総延床面積	5,858.00 m ²
設置根拠法令	学校教育法	設置条例	下関市立学校の設置等に関する条例			複合 関連施設	カルテ番号	施設名		所管課	延床面積
設置目的	心身の発達に応じて、義務教育として行われる普通教育のうち基礎的なものを施すため、学齢児童を就学させるのに必要な施設。										m ²
											m ²
											m ²

【建物内訳】

No.	物件番号	名称	建築日	主体構造	屋根構造	耐用年数	地上階	地下階	耐震性	財産区分	延床面積
1	2844	下関市立夢ヶ丘中学校 夢ヶ丘中学校	2004(H16)/06/30	鉄筋コンクリート	その他	47	2F		○	行政財産	5,580.00 m ²
2	2845	下関市立夢ヶ丘中学校 クラブハウス棟	2004(H16)/06/30	鉄筋コンクリート	その他	47	1F		○	行政財産	278.00 m ²
3											m ²
4											m ²
5											m ²
6											m ²
7											m ²
8											m ²
9											m ²
10											m ²
合 計											5,858.00 m ²

【運営方法等】

運営方法	直営(一部委託を含む)	指定管理者		指定管理期間	~
------	-------------	-------	--	--------	---

【利用状況】

区分	H28(2016)年度	H29(2017)年度	H30(2018)年度
開館日数	366	365	365
生徒数	246	241	231
学級数	11	11	10
定員			

【歳入情報】

区分	H28(2016)年度	H29(2017)年度	H30(2018)年度
施設使用料・負担金等	0	0	
貸付料・目的外使用料等	0	0	
その他収入	0	0	
歳入計	0	0	0

【歳出情報】

区分	H28(2016)年度	H29(2017)年度	H30(2018)年度	
施設の コスト	人件費	1,965	1,965	1,981
	光熱水費等			2,935
	修繕料			129
	委託料			1,583
	工事請負費	529	374	0
	使用料及び賃借料			0
	その他	8,365	7,634	353
事業の コスト	人件費			
	委託料・報償費			224
	その他	0	0	3,690
指定管理料				
歳出計	10,859	9,973	10,895	

【指定緊急避難場所・指定避難所】

指定緊急 避難場所	地震	津波	高潮	土砂災害	洪水
	○	○	○	×	○
指定 避難所	指定	収容人員			
	○	100人			

【施設写真】



【過去5年以内に実施した工事の内容】

実施年度	件名	工事費
(単位:千円)		
(No data visible)		

【公共施設の適正配置に関する方向性】

占有面積	前期末面積	前期増減	機能の方向性	
			前期	中期・後期
5,930.00 m ²	5,858.00 m ²	△ 72.00 m ²	→(台帳整理)	→

カルテ番号	0851	利用用途分類	学校教育施設	評価分類	学校給食共同調理場
-------	------	--------	--------	------	-----------

【施設基本情報】

施設名	下関市立豊浦町学校給食共同調理場	所在地	豊浦町大字川棚3647			所管課	豊浦教育支所	敷地面積	2,107.00 m ²	うち借地面積	0.00 m ²
		地区	豊浦	利用圏域	その他	駐車場台数	2台	総延床面積	620.00 m ²	延床面積	620.00 m ²
設置根拠法令	学校給食法(昭和29年法律第160号)	設置条例	下関市学校給食共同調理場設置条例			複合 関連施設	カルテ番号	施設名	所管課	延床面積	
設置目的	当該施設は川棚小学校敷地内に平成5年3月31日に竣工し、1600食の処理機能を有する。当時としては最新の機器の自動化、フルドライシステム方式を採用し、旧豊浦町時の学校完全給食実現化を達成した。現在、建設から25年経過し、施設、機器の老朽化は進んでいるが、学校給食の安全かつ適正な運営に努めている。										m ²
											m ²
											m ²

【建物内訳】

No.	物件番号	名称	建築日	主体構造	屋根構造	耐用年数	地上階	地下階	耐震性	財産区分	延床面積
1	2840	下関市立豊浦町学校給食共同調理場	1993(H05)/03/01	鉄骨造	カラー鉄板葺	31	1F		○	行政財産	620.00 m ²
2											m ²
3											m ²
4											m ²
5											m ²
6											m ²
7											m ²
8											m ²
9											m ²
10											m ²
合 計											620.00 m ²

【運営方法等】

運営方法	直営(一部委託を含む)	指定管理者		指定管理期間	~
------	-------------	-------	--	--------	---

【利用状況】

区分	H28(2016)年度	H29(2017)年度	H30(2018)年度
開館日数	194	197	197
利用者数			
利用者数/日	0.0	0.0	0.0
利用可能コマ数	0	0	0
利用コマ数	0	0	0
利用率			

【歳入情報】

区分	H28(2016)年度	H29(2017)年度	H30(2018)年度
施設使用料・負担金等	0	0	0
貸付料・目的外使用料等	0	0	0
その他収入	48,422	47,780	46,493
歳入計	48,422	47,780	46,493

【歳出情報】

区分	H28(2016)年度	H29(2017)年度	H30(2018)年度
人件費	0	0	0
光熱水費等			6,890
修繕料			2,028
委託料			1,248
工事請負費	1,630	2,002	
使用料及び賃借料			274
その他	14,962	23,695	10,498
事業のコスト			
人件費			
委託料・報償費			
その他	72,572	72,516	69,562
指定管理料			
歳出計	89,164	98,213	90,500

【指定緊急避難場所・指定避難所】

指定緊急避難場所	地震	津波	高潮	土砂災害	洪水
指定避難所	指定	収容人員			
		人			

【施設写真】



【過去5年以内に実施した工事の内容】

実施年度	件名	工事費
(単位:千円)		
(内容が空欄)		

【公共施設の適正配置に関する方向性】

占有面積	前期末面積	前期増減	機能の方向性	
			前期	中期・後期
620.00 m ²	620.00 m ²	0.00 m ²	→	→

カルテ番号	0852	利用用途分類	学校教育施設	評価分類	学校給食共同調理場
-------	------	--------	--------	------	-----------

【施設基本情報】

施設名	下関市立黒井学校給食共同調理場	所在地	豊浦町大字黒井1832			所管課	豊浦教育支所	敷地面積	2,877.00 m ²	うち借地面積	0.00 m ²
		地区	豊浦	利用圏域	その他	駐車場台数	2台	総延床面積	176.00 m ²	延床面積	176.00 m ²
設置根拠法令	学校給食法(昭和29年法律第160号)	設置条例	下関市学校給食共同調理場設置条例			複合 関連施設	カルテ番号	施設名		所管課	延床面積
設置目的	当初、誠意小学校敷地内に昭和39年1月に単独校調理場として設置され、その後昭和55年9月に学校給食施設の設備の更新をした。現在の調理場の給食は平成9年1月から開始されている。建設から30年以上経過し、施設、機器の老朽化は進んでいるが、学校給食の安全かつ適正な運営に努めている。										m ²
											m ²
											m ²

【建物内訳】

No.	物件番号	名称	建築日	主体構造	屋根構造	耐用年数	地上階	地下階	耐震性	財産区分	延床面積
1	2841	下関市立黒井学校給食共同調理場 共同調理場	1980(S55)/09/01	鉄筋コンクリート	陸屋根	41	1F		—	行政財産	140.00 m ²
2	2842	下関市立黒井学校給食共同調理場 配送配膳場	1980(S55)/09/01	木造	カラー鉄板葺	20	1F		—	行政財産	32.00 m ²
3	2843	下関市立黒井学校給食共同調理場 整理棚	1996(H08)/12/01	木造	カラー鉄板葺	15	1F		○	行政財産	4.00 m ²
4											m ²
5											m ²
6											m ²
7											m ²
8											m ²
9											m ²
10											m ²
合 計											176.00 m ²

【運営方法等】

運営方法	直営(一部委託を含む)	指定管理者		指定管理期間	~
------	-------------	-------	--	--------	---

【利用状況】

区分	H28(2016)年度	H29(2017)年度	H30(2018)年度
開館日数	193	192	194
利用者数			
利用者数/日	0.0	0.0	0.0
利用可能コマ数	0	0	0
利用コマ数	0	0	0
利用率			

【歳入情報】

区分	H28(2016)年度	H29(2017)年度	H30(2018)年度
施設使用料・負担金等	0	0	0
貸付料・目的外使用料等	0	0	0
その他収入	15,127	15,227	14,153
歳入計	15,127	15,227	14,153

【歳出情報】

区分	H28(2016)年度	H29(2017)年度	H30(2018)年度
施設の コスト	人件費	0	0
	光熱水費等		1,065
	修繕料		296
	委託料		58
	工事請負費	242	242
	使用料及び賃借料		
事業の コスト	その他	935	1,020
	人件費		
	委託料・報償費		
	その他	26,801	26,367
指定管理料			
歳出計	27,978	27,629	26,427

【指定緊急避難場所・指定避難所】

指定緊急 避難場所	地震	津波	高潮	土砂災害	洪水
指定 避難所	指定	収容人員			
				人	

【施設写真】



【過去5年以内に実施した工事の内容】 (単位:千円)

実施年度	件名	工事費
(No work items reported)		

【公共施設の適正配置に関する方向性】

占有面積	前期末面積	前期増減	機能の方向性	
			前期	中期・後期
176.00 m ²	176.00 m ²	0.00 m ²	→	集約化

カルテ番号	0873	利用用途分類	学校教育施設	評価分類	幼稚園
-------	------	--------	--------	------	-----

【施設基本情報】

施設名	旧下関市立神玉幼稚園	所在地	豊北町大字神田上2704-1			所管課	豊北教育支所	敷地面積	3,000.00 m ²	うち借地面積	0.00 m ²
		地区	豊北	利用圏域	地区	駐車場台数	5台	総延床面積	350.00 m ²	延床面積	350.00 m ²
設置根拠法令		設置条例				複合 関連施設	カルテ番号	施設名	所管課	延床面積	
設置目的	豊北こども園開設により、平成20年度末閉園										m ²
											m ²
											m ²

【建物内訳】

No.	物件番号	名称	建築日	主体構造	屋根構造	耐用年数	地上階	地下階	耐震性	財産区分	延床面積
1	2959	旧神玉幼稚園 神玉幼稚園	1986(S61)/03/01	鉄筋コンクリート	陸屋根	47	1F		○	行政財産	343.00 m ²
2	2960	旧神玉幼稚園 神玉幼稚園(H9.3増築)	1997(H09)/03/01	鉄骨造	陸屋根	34	1F		○	行政財産	7.00 m ²
3											m ²
4											m ²
5											m ²
6											m ²
7											m ²
8											m ²
9											m ²
10											m ²
合 計											350.00 m ²

【指定緊急避難場所・指定避難所】

指定緊急 避難場所	地震	津波	高潮	土砂災害	洪水
指定 避難所	指定	収容人員		人	

【施設写真】



【過去5年以内に実施した工事の内容】 (単位:千円)

実施年度	件名	工事費
(No work has been implemented in the past 5 years)		

【公共施設の適正配置に関する方向性】

占有面積	前期末面積	前期増減	機能の方向性	
			前期	中期・後期
350.00 m ²	0.00 m ²	△ 350.00 m ²	廃止済	

【運営方法等】

運営方法	直営(一部委託を含む)	指定管理者		指定管理期間	~
------	-------------	-------	--	--------	---

【利用状況】

区分	H28(2016)年度	H29(2017)年度	H30(2018)年度
開館日数	0	0	0
園児数	0	0	0
学級数	0	0	0
定員			

【歳入情報】

区分	H28(2016)年度	H29(2017)年度	H30(2018)年度
施設使用料・負担金等	0	0	0
貸付料・目的外使用料等	0	0	0
その他収入	0	0	0
歳入計	0	0	0

【歳出情報】

区分	H28(2016)年度	H29(2017)年度	H30(2018)年度
施設の コスト	人件費	0	0
	光熱水費等		
	修繕料		
	委託料		
	工事請負費	0	0
	使用料及び賃借料		
その他	2	2	2
事業の コスト	人件費		
	委託料・報償費		
	その他	0	0
指定管理料			
歳出計	2	2	2

平成30年度(2018年度)

公共施設カルテ

カルテ番号	0863	利用用途分類	学校教育施設	評価分類	小学校
-------	------	--------	--------	------	-----

【施設基本情報】

施設名	旧下関市立神玉小学校	所在地	豊北町大字神田上2704-1			所管課	豊北教育支所	敷地面積	16,487.00 m ²	うち借地面積	0.00 m ²
		地区	豊北	利用圏域		地区		駐車場台数	50台	総延床面積	3,892.47 m ²
設置根拠法令	学校教育法	設置条例	下関市立学校の設置等に関する条例			複合 関連施設	カルテ番号	施設名		所管課	延床面積
設置目的	明治7年神玉村一宮に俊励校、矢玉に夜珠校、二宮に又新校を開校。昭和16年神玉国民学校と改称。昭和22年神玉村立神玉小学校と改称。昭和30年市町村合併により豊北町立神玉小学校と改称。平成17年市町村合併により下関市立神玉小学校に名称変更。平成31年度末で廃校						0863	旧下関市立神玉小学校		豊北教育支所	3,808.03 m ²
							1093	神玉児童クラブ		子育て政策課	84.44 m ²
											m ²

【建物内訳】

No.	物件番号	名称	建築日	主体構造	屋根構造	耐用年数	地上階	地下階	耐震性	財産区分	延床面積
1	2868	下関市立神玉小学校 校舎(S49.3)	1974(S49)/03/01	鉄筋コンクリート	陸屋根	47	3F		○	行政財産	939.45 m ²
2	2869	下関市立神玉小学校 校舎(S50.2)	1975(S50)/02/03	鉄筋コンクリート	陸屋根	47	3F		○	行政財産	944.00 m ²
3	2870	下関市立神玉小学校 校舎(S51.3)	1976(S51)/03/25	鉄筋コンクリート	陸屋根	47	3F		○	行政財産	1,058.00 m ²
4	2872	下関市立神玉小学校 屋内運動場	1978(S53)/03/01	鉄筋コンクリート	その他	47	1F		○	行政財産	659.10 m ²
5	2874	下関市立神玉小学校 更衣室及び管理室	1986(S61)/08/01	鉄筋コンクリート	陸屋根	47	1F		○	行政財産	38.00 m ²
6	2875	下関市立神玉小学校 便所及び機械室	1986(S61)/08/01	鉄筋コンクリート	陸屋根	38	1F		○	行政財産	35.00 m ²
7	2876	下関市立神玉小学校 倉庫	1991(H03)/03/29	木造	その他	15	1F		○	行政財産	66.00 m ²
8	2877	下関市立神玉学校給食共同調理場 給食共同調理場	1976(S51)/02/01	鉄筋コンクリート	その他	41	1F		—	行政財産	126.00 m ²
9	2878	下関市立神玉学校給食共同調理場 給食共同調理場(H2.10増築)	1990(H02)/10/25	鉄筋コンクリート	その他	41	1F		○	行政財産	14.00 m ²
10	99999	ほか2棟の合計									12.92 m ²
合 計											3,892.47 m ²

【運営方法等】

運営方法	直営(一部委託を含む)	指定管理者		指定管理期間	~
------	-------------	-------	--	--------	---

【利用状況】

区分	H28(2016)年度	H29(2017)年度	H30(2018)年度
開館日数	365	365	365
児童数	39	33	31
学級数	5	4	4
定員			

【歳入情報】

区分	H28(2016)年度	H29(2017)年度	H30(2018)年度
施設使用料・負担金等	0	0	0
貸付料・目的外使用料等	7	0	7
その他収入	0	0	0
歳入計	7	0	7

【歳出情報】

区分	H28(2016)年度	H29(2017)年度	H30(2018)年度
人件費	1,965	1,965	1,981
光熱水費等			2,919
修繕料			87
委託料			767
工事請負費	688	0	0
使用料及び賃借料			280
その他	3,744	4,798	210
事業のコスト			0
委託料・報償費			0
その他	506	608	592
指定管理料			0
歳出計	6,903	7,371	6,836

【指定緊急避難場所・指定避難所】

指定緊急 避難場所	地震	津波	高潮	土砂災害	洪水
	○	○	○	×	○
指定 避難所	指定 収容人員				
	○ 220人				

【施設写真】



【過去5年以内に実施した工事の内容】 (単位:千円)

実施年度	件名	工事費
(No work was performed in the last 5 years)		

【公共施設の適正配置に関する方向性】

占有面積	前期末面積	前期増減	機能の方向性	
			前期	中期・後期
3,808.03 m ²	0.00 m ²	△ 3,808.03 m ²	集約化	

カルテ番号	0864	利用用途分類	学校教育施設	評価分類	小学校
-------	------	--------	--------	------	-----

【施設基本情報】

施設名	下関市立角島小学校	所在地	豊北町大字角島1768			所管課	豊北教育支所	敷地面積	16,445.00 m ²	うち借地面積	0.00 m ²
		地区	豊北	利用圏域		地区		駐車場台数	30台	総延床面積	2,791.83 m ²
設置根拠法令	学校教育法	設置条例	下関市立学校の設置等に関する条例			複合 関連施設	カルテ番号	施設名		所管課	延床面積
設置目的	明治7年角島村に惜陰小学校を設立。明治43年高等科をおき、角島尋常高等小学校に改称昭和16年角島国民学校と改称。昭和22年角島小学校と改称。昭和30年市町村合併により豊北町立角島小学校と改称。平成17年市町村合併により下関市立角島小学校に名称変更。										m ²
											m ²
											m ²

【建物内訳】

No.	物件番号	名称	建築日	主体構造	屋根構造	耐用年数	地上階	地下階	耐震性	財産区分	延床面積
1	2879	下関市立角島小学校 屋内運動場	1971(S46)/03/25	鉄筋コンクリート	スレート葺	47	1F		○	行政財産	463.00 m ²
2	2880	下関市立角島小学校 倉庫(S48.3)	1973(S48)/03/30	コンクリートブロック	スレート葺	34	1F		-	行政財産	32.71 m ²
3	2881	下関市立角島小学校 校舎(S54.9)	1979(S54)/09/20	鉄筋コンクリート	陸屋根	47	2F		○	行政財産	920.00 m ²
4	2882	下関市立角島小学校 公仕室	1980(S55)/03/01	コンクリートブロック	陸屋根	41	2F		○	行政財産	92.00 m ²
5	2883	下関市立角島小学校 食堂	1980(S55)/03/01	鉄筋コンクリート	陸屋根	47	1F		-	行政財産	175.00 m ²
6	2884	下関市立角島小学校 校舎(S55.3)	1980(S55)/03/30	鉄筋コンクリート	陸屋根	47	2F		○	行政財産	887.00 m ²
7	2887	下関市立角島小学校 更衣室及び管理室	1989(H01)/08/24	鉄筋コンクリート	その他	47	1F		○	行政財産	35.00 m ²
8	2888	下関市立角島小学校 便所及び機械室	1989(H01)/08/24	鉄筋コンクリート	その他	38	1F		○	行政財産	40.00 m ²
9	2889	下関市立角島学校給食共同調理場 給食共同調理場	1980(S55)/03/30	鉄筋コンクリート	陸屋根	41	1F		-	行政財産	119.00 m ²
10	99999	ほか2棟の合計									28.12 m ²
合 計											2,791.83 m ²

【指定緊急避難場所・指定避難所】

指定緊急 避難場所	地震	津波	高潮	土砂災害	洪水
	○	○	○	○	○
指定 避難所	指定	収容人員			
	○	154人			

【施設写真】



【過去5年以内に実施した工事の内容】 (単位:千円)

実施年度	件名	工事費
(No work items listed)		

【公共施設の適正配置に関する方向性】

占有面積	前期末面積	前期増減	機能の方向性	
			前期	中期・後期
2,791.83 m ²	0.00 m ²	△ 2,791.83 m ²	集約化	

【運営方法等】

運営方法	直営(一部委託を含む)	指定管理者		指定管理期間	~
------	-------------	-------	--	--------	---

【利用状況】

区分	H28(2016)年度	H29(2017)年度	H30(2018)年度
開館日数	365	365	365
児童数	28	28	26
学級数	4	3	3
定員			

【歳出情報】

(単位:千円)

区分	H28(2016)年度	H29(2017)年度	H30(2018)年度	
施設の コスト	人件費	1,965	1,965	1,981
	光熱水費等			1,951
	修繕料			478
	委託料			574
	工事請負費	272	0	0
	使用料及び賃借料			266
	その他	2,526	3,400	219
事業の コスト	人件費			0
	委託料・報償費			0
	その他	419	517	568
指定管理料			0	
歳出計	5,182	5,882	6,037	

【歳入情報】

(単位:千円)

区分	H28(2016)年度	H29(2017)年度	H30(2018)年度
施設使用料・負担金等	0	0	
貸付料・目的外使用料等	4	4	4
その他収入	0	0	
歳入計	4	4	4

カルテ番号	0865	利用用途分類	学校教育施設	評価分類	小学校
-------	------	--------	--------	------	-----

【施設基本情報】

施設名	旧下関市立神田小学校	所在地	豊北町大字神田2519-1			所管課	豊北教育支所	敷地面積	13,210.00 m ²	うち借地面積	0.00 m ²
		地区	豊北	利用圏域		地区		駐車場台数	3台	総延床面積	3,146.69 m ²
設置根拠法令	学校教育法	設置条例	下関市立学校の設置等に関する条例			複合 関連施設	カルテ番号	施設名		所管課	延床面積
設置目的	明治6年神田村に協和尋常小学校を創立。明治44年高等科をおき、神田尋常高等小学校に改称昭和16年神田国民学校と改称。昭和22年神田村立神田小学校と改称。昭和30年市町村合併により豊北町立神田小学校と改称。平成17年市町村合併により下関市立神田小学校に名称変更。平成31年度末で廃校						0865	旧下関市立神田小学校		豊北教育支所	3,080.45 m ²
							1092	神田児童クラブ		子育て政策課	66.24 m ²
											m ²

【建物内訳】

No.	物件番号	名称	建築日	主体構造	屋根構造	耐用年数	地上階	地下階	耐震性	財産区分	延床面積
1	2890	下関市立神田小学校 校舎(S31. 3)	1956(S31)/03/01	鉄筋コンクリート	陸屋根	47	2F		○	行政財産	1,210.00 m ²
2	2891	下関市立神田小学校 校舎(S33. 3)	1958(S33)/03/01	鉄筋コンクリート	陸屋根	47	2F		○	行政財産	799.00 m ²
3	2892	下関市立神田小学校 公仕室	1958(S33)/03/01	木造	その他	24	1F		-	行政財産	60.00 m ²
4	2893	下関市立神田小学校 給食室	1976(S51)/10/01	鉄筋コンクリート	その他	41	1F		-	行政財産	130.00 m ²
5	2894	下関市立神田小学校 屋内運動場	1977(S52)/03/01	鉄筋コンクリート	その他	47	1F		○	行政財産	646.00 m ²
6	2895	下関市立神田小学校 便所(S52. 3)	1977(S52)/03/01	コンクリートブロック	陸屋根	34	1F		-	行政財産	33.00 m ²
7	2896	下関市立神田小学校 便所	1980(S55)/08/01	コンクリートブロック	陸屋根	34	1F		-	行政財産	34.00 m ²
8	2897	下関市立神田小学校 更衣室及び機械室	1980(S55)/08/01	コンクリートブロック	陸屋根	38	1F		-	行政財産	28.00 m ²
9	2900	下関市立神田小学校 食堂	1999(H11)/02/26	鉄筋コンクリート	陸屋根	47	1F		○	行政財産	178.69 m ²
10	99999	ほか2棟の合計									28.00 m ²
合 計											3,146.69 m ²

【運営方法等】

運営方法	直営(一部委託を含む)	指定管理者		指定管理期間	~
------	-------------	-------	--	--------	---

【利用状況】

区分	H28(2016)年度	H29(2017)年度	H30(2018)年度
開館日数	365	365	365
児童数	23	24	16
学級数	3	3	3
定員			

【歳入情報】

区分	H28(2016)年度	H29(2017)年度	H30(2018)年度
施設使用料・負担金等	0	0	0
貸付料・目的外使用料等	8	8	8
その他収入	0	0	0
歳入計	8	8	8

【歳出情報】

区分	H28(2016)年度	H29(2017)年度	H30(2018)年度	
施設の コスト	人件費	1,965	1,965	1,981
	光熱水費等			1,874
	修繕料			417
	委託料			710
	工事請負費	561	0	0
	使用料及び賃借料			248
その他	2,623	3,582	162	
事業の コスト	人件費			0
	委託料・報償費			0
	その他	385	448	354
指定管理料			0	
歳出計	5,534	5,995	5,746	

【指定緊急避難場所・指定避難所】

指定緊急 避難場所	地震	津波	高潮	土砂災害	洪水
	○	×	○	×	○
指定 避難所	指定		収容人員		
	○		215人		

【施設写真】



【過去5年以内に実施した工事の内容】

実施年度	件名	工事費
(単位:千円)		
(No data visible)		

【公共施設の適正配置に関する方向性】

占有面積	前期末面積	前期増減	機能の方向性	
			前期	中期・後期
3,080.45 m ²	0.00 m ²	△ 3,080.45 m ²	集約化	

カルテ番号	0866	利用用途分類	学校教育施設	評価分類	小学校
-------	------	--------	--------	------	-----

【施設基本情報】

施設名	下関市立阿川小学校	所在地	豊北町大字阿川3755-1			所管課	豊北教育支所	敷地面積	13,036.00 m ²	うち借地面積	0.00 m ²
		地区	豊北	利用圏域	地区	駐車場台数	40台	総延床面積	3,021.14 m ²	延床面積	3,021.14 m ²
設置根拠法令	学校教育法	設置条例	下関市立学校の設置等に関する条例			複合 関連施設	カルテ番号	施設名		所管課	延床面積
設置目的	明治6年阿川村に修済小学校を開設。明治20年阿川尋常小学校に改称昭和16年阿川国民学校と改称。昭和22年阿川村立阿川小学校と改称。昭和30年市町村合併により豊北町立阿川小学校と改称。平成17年市町村合併により下関市立阿川小学校に名称変更。										m ²
											m ²
										m ²	

【建物内訳】

No.	物件番号	名称	建築日	主体構造	屋根構造	耐用年数	地上階	地下階	耐震性	財産区分	延床面積
1	2901	下関市立阿川小学校 校舎(S47.3)	1972(S47)/03/01	鉄筋コンクリート	陸屋根	47	2F		×	行政財産	602.15 m ²
2	2902	下関市立阿川小学校 校舎(S48.3)	1973(S48)/03/01	鉄筋コンクリート	陸屋根	47	2F		×	行政財産	1,125.52 m ²
3	2904	下関市立阿川小学校 屋内運動場	1978(S53)/03/30	鉄筋コンクリート	その他	47	1F		○	行政財産	659.00 m ²
4	2906	下関市立阿川小学校 倉庫(S56.3)	1981(S56)/03/01	木造	スレート葺	15	1F		—	行政財産	27.00 m ²
5	2907	下関市立阿川小学校 食堂	1981(S56)/03/01	鉄筋コンクリート	陸屋根	47	1F		—	行政財産	224.00 m ²
6	2909	下関市立阿川小学校 便所及び機械室	1988(S63)/08/20	鉄筋コンクリート	陸屋根	38	1F		○	行政財産	35.00 m ²
7	2910	下関市立阿川小学校 更衣室及び管理室	1988(S63)/08/20	鉄筋コンクリート	陸屋根	47	1F		○	行政財産	43.00 m ²
8	2911	下関市立阿川小学校 職員便所・休憩室	1989(H01)/03/30	木造	その他	15	1F		○	行政財産	59.00 m ²
9	2913	下関市立阿川小学校給食共同調理場 給食共同調理場	1981(S56)/03/30	鉄筋コンクリート	その他	41	1F		—	行政財産	195.00 m ²
10	99999	ほか4棟の合計									51.47 m ²
合 計											3,021.14 m ²

【運営方法等】

運営方法	直営(一部委託を含む)	指定管理者		指定管理期間	~
------	-------------	-------	--	--------	---

【利用状況】

区分	H28(2016)年度	H29(2017)年度	H30(2018)年度
開館日数	365	365	365
児童数	30	34	32
学級数	6	6	6
定員			

【歳入情報】

区分	H28(2016)年度	H29(2017)年度	H30(2018)年度
施設使用料・負担金等	0	0	
貸付料・目的外使用料等	7	0	7
その他収入	0	0	
歳入計	7	0	7

【歳出情報】

区分	H28(2016)年度	H29(2017)年度	H30(2018)年度
人件費	1,965	1,965	1,981
光熱水費等			1,546
修繕料			480
委託料			641
工事請負費	781	0	0
使用料及び賃借料			275
その他	2,747	3,469	206
事業の歳入			
委託料・報償費			
その他	429	613	718
指定管理料			
歳出計	5,922	6,047	5,847

【指定緊急避難場所・指定避難所】

指定緊急 避難場所	地震	津波	高潮	土砂災害	洪水
	○	○	○	×	○
指定 避難所	指定	収容人員			
	○	220人			

【施設写真】



【過去5年以内に実施した工事の内容】

実施年度	件名	工事費
(単位:千円)		
(No data visible in image)		

【公共施設の適正配置に関する方向性】

占有面積	前期末面積	前期増減	機能の方向性	
			前期	中期・後期
3,021.14 m ²	0.00 m ²	△ 3,021.14 m ²	集約化	

カルテ番号	0867	利用用途分類	学校教育施設	評価分類	小学校
-------	------	--------	--------	------	-----

【施設基本情報】

施設名	下関市立粟野小学校	所在地	豊北町大字粟野3349			所管課	豊北教育支所	敷地面積	30,505.00 m ²	うち借地面積	0.00 m ²				
		地区	豊北	利用圏域		地区		駐車場台数	40台	総延床面積	2,869.28 m ²	延床面積	2,869.28 m ²		
設置根拠法令	学校教育法	設置条例	下関市立学校の設置等に関する条例			複合 関連施設	カルテ番号		施設名		所管課		延床面積		
設置目的	明治7年粟野村に赤崎校及び小河内校を創立。明治34年高等科を設け、粟野尋常小学校と改称昭和16年粟野国民学校と改称。昭和22年粟野村立粟野小学校と改称。昭和30年市町村合併により豊北町立粟野小学校と改称。平成17年市町村合併により下関市立粟野小学校に名称変更。												m ²		
															m ²

【建物内訳】

No.	物件番号	名称	建築日	主体構造	屋根構造	耐用年数	地上階	地下階	耐震性	財産区分	延床面積
1	2914	下関市立粟野小学校 屋内運動場	1974(S49)/03/01	鉄骨造	スレート葺	34	1F		○	行政財産	565.77 m ²
2	2915	下関市立粟野小学校 生活科教室	1978(S53)/02/01	鉄骨造	カラー鉄板葺	34	1F		—	行政財産	101.00 m ²
3	2916	下関市立粟野小学校 校舎	1984(S59)/03/30	鉄筋コンクリート	陸屋根	47	2F		○	行政財産	1,810.00 m ²
4	2917	下関市立粟野小学校 更衣室及び管理室	1985(S60)/08/20	コンクリートブロック	陸屋根	38	1F		○	行政財産	24.00 m ²
5	2918	下関市立粟野小学校 便所	1985(S60)/08/20	コンクリートブロック	陸屋根	34	1F		○	行政財産	20.00 m ²
6	2919	下関市立粟野小学校 機械室	1985(S60)/08/20	コンクリートブロック	陸屋根	34	1F		○	行政財産	15.00 m ²
7	2920	下関市立粟野小学校 給食室及び食堂	1993(H05)/03/29	鉄筋コンクリート	陸屋根	41	1F		○	行政財産	333.51 m ²
8											m ²
9											m ²
10											m ²
合 計											2,869.28 m ²

【指定緊急避難場所・指定避難所】

指定緊急 避難場所	地震	津波	高潮	土砂災害	洪水
	○	○	×	○	×
指定 避難所	指定	収容人員			
	○	189人			

【施設写真】



【過去5年以内に実施した工事の内容】 (単位:千円)

実施年度	件名	工事費
(No work items listed)		

【公共施設の適正配置に関する方向性】

占有面積	前期末面積	前期増減	機能の方向性	
			前期	中期・後期
2,869.28 m ²	0.00 m ²	△ 2,869.28 m ²	集約化	

【運営方法等】

運営方法	直営(一部委託を含む)	指定管理者		指定管理期間	~
------	-------------	-------	--	--------	---

【利用状況】

区分	H28(2016)年度	H29(2017)年度	H30(2018)年度
開館日数	365	365	365
児童数	7	10	8
学級数	2	3	3
定員			

【歳出情報】

(単位:千円)

区分	H28(2016)年度	H29(2017)年度	H30(2018)年度	
施設の コスト	人件費	1,965	1,965	1,981
	光熱水費等			1,959
	修繕料			69
	委託料			631
	工事請負費	9	0	0
	使用料及び賃借料			261
その他	2,340	3,247	176	
事業の コスト	人件費			0
	委託料・報償費			0
	その他	298	410	562
指定管理料			0	
歳出計	4,612	5,622	5,639	

【歳入情報】

(単位:千円)

区分	H28(2016)年度	H29(2017)年度	H30(2018)年度
施設使用料・負担金等	0	0	0
貸付料・目的外使用料等	8	8	9
その他収入	0	0	0
歳入計	8	8	9

カルテ番号	0868	利用用途分類	学校教育施設	評価分類	小学校
-------	------	--------	--------	------	-----

【施設基本情報】

施設名	下関市立滝部小学校	所在地	豊北町大字滝部1200			所管課	豊北教育支所	敷地面積	25,552.00 m ²	うち借地面積	0.00 m ²
		地区	豊北	利用圏域		地区		駐車場台数	75台	総延床面積	4,028.32 m ²
設置根拠法令	学校教育法	設置条例	下関市立学校の設置等に関する条例			複合 関連施設	カルテ番号	施設名		所管課	延床面積
設置目的	明治8年滝部村に開誘小学校を創設。明治28年高等科を設け、滝部尋常小学校と改称昭和16年滝部国民学校と改称。昭和22年滝部村立滝部小学校と改称。昭和30年市町村合併により豊北町立滝部小学校と改称。平成17年市町村合併により下関市立滝部小学校に名称変更。						0868	下関市立滝部小学校		豊北教育支所	3,876.89 m ²
							1091	滝部児童クラブ		子育て政策課	151.43 m ²
											m ²

【建物内訳】

No.	物件番号	名称	建築日	主体構造	屋根構造	耐用年数	地上階	地下階	耐震性	財産区分	延床面積
1	2921	下関市立滝部小学校 校舎(S53.3)	1978(S53)/03/30	鉄筋コンクリート	陸屋根	47	2F		○	行政財産	709.00 m ²
2	2922	下関市立滝部小学校 校舎(S54.3)	1979(S54)/03/30	鉄筋コンクリート	陸屋根	47	2F		○	行政財産	1,614.82 m ²
3	2923	下関市立滝部小学校 屋内運動場	1979(S54)/03/30	鉄筋コンクリート	その他	47	1F		○	行政財産	794.00 m ²
4	2924	下関市立滝部小学校 校舎(S57.3)	1982(S57)/03/30	鉄筋コンクリート	陸屋根	47	1F		○	行政財産	742.00 m ²
5	2925	下関市立滝部小学校 体育倉庫	1985(S60)/06/30	コンクリートブロック	陸屋根	34	1F		○	行政財産	49.00 m ²
6	2926	下関市立滝部小学校 管理室及び更衣室	1987(S62)/08/25	鉄筋コンクリート	陸屋根	47	1F		○	行政財産	42.50 m ²
7	2927	下関市立滝部小学校 便所及び機械室	1987(S62)/08/25	鉄筋コンクリート	陸屋根	38	1F		○	行政財産	35.00 m ²
8	2928	下関市立滝部小学校 便所(S63.3)	1988(S63)/03/26	鉄筋コンクリート	陸屋根	38	1F		○	行政財産	36.00 m ²
9	2929	下関市立滝部小学校 便所(H5.12)	1993(H05)/12/15	木造	その他	15	1F		○	行政財産	6.00 m ²
10											m ²
合 計											4,028.32 m ²

【運営方法等】

運営方法	直営(一部委託を含む)	指定管理者		指定管理期間	~
------	-------------	-------	--	--------	---

【利用状況】

区分	H28(2016)年度	H29(2017)年度	H30(2018)年度
開館日数	0	365	365
児童数	107	113	102
学級数	7	7	7
定員			

【歳入情報】

区分	H28(2016)年度	H29(2017)年度	H30(2018)年度
施設使用料・負担金等	0	0	0
貸付料・目的外使用料等	5	5	5
その他収入	0	0	
歳入計	5	5	5

【歳出情報】

区分	H28(2016)年度	H29(2017)年度	H30(2018)年度	
施設の コスト	人件費	1,965	1,965	1,981
	光熱水費等			2,421
	修繕料			340
	委託料			530
	工事請負費	103	0	0
	使用料及び賃借料			445
その他	2,363	4,354	195	
事業の コスト	人件費			0
	委託料・報償費			0
	その他	840	994	1,194
指定管理料			0	
歳出計	5,271	7,313	7,106	

【指定緊急避難場所・指定避難所】

指定緊急 避難場所	地震	津波	高潮	土砂災害	洪水
	○	○	○	×	○
指定 避難所	指定	収容人員			
	○	265人			

【施設写真】



【過去5年以内に実施した工事の内容】

実施年度	件名	工事費
(単位:千円)		
(No data visible in image)		

【公共施設の適正配置に関する方向性】

占有面積	前期末面積	前期増減	機能の方向性	
			前期	中期・後期
3,965.18 m ²	3,965.18 m ²	0.00 m ²	→	→

カルテ番号	0879	利用用途分類	学校教育施設	評価分類	中学校
-------	------	--------	--------	------	-----

【施設基本情報】

施設名	下関市立豊北中学校	所在地	豊北町大字滝部1244-36			所管課	豊北教育支所	敷地面積	118,877.00 m ²	うち借地面積	0.00 m ²
		地区	豊北	利用圏域		地区		駐車場台数	150 台	総延床面積	10,480.39 m ²
設置根拠法令	学校教育法	設置条例	下関市立学校の設置等に関する条例			複合 関連施設	カルテ番号	施設名		所管課	延床面積
設置目的	平成9年豊北町4中学校統廃合の提案。平成12年豊北中学校統合建設委員会発足。平成16年中学校建設工事着手。平成18年4月下関市立豊北中学校開校。						0879	下関市立豊北中学校	豊北教育支所	10,067.14 m ²	
							1142	下関市立滝部学校給食共同調理場	豊北教育支所	413.25 m ²	
m ²											

【建物内訳】

No.	物件番号	名称	建築日	主体構造	屋根構造	耐用年数	地上階	地下階	耐震性	財産区分	延床面積
1	2967	下関市立豊北中学校 校舎(附属設備含む)	2005(H17)/12/22	鉄骨造	陸屋根	34	2F		○	行政財産	10,167.46 m ²
2	2968	下関市立豊北中学校 便所	2005(H17)/12/22	鉄筋コンクリート	陸屋根	38	1F		○	行政財産	39.50 m ²
3	2969	下関市立豊北中学校 部室	2005(H17)/12/22	鉄筋コンクリート	陸屋根	47	1F		○	行政財産	60.80 m ²
4	2970	下関市立豊北中学校 部室	2005(H17)/12/22	鉄筋コンクリート	陸屋根	47	1F		○	行政財産	28.00 m ²
5	2971	下関市立豊北中学校 倉庫	2005(H17)/12/22	鉄筋コンクリート	陸屋根	38	1F		○	行政財産	76.00 m ²
6	2972	下関市立豊北中学校 倉庫	2007(H19)/03/16	木造	瓦葺	15	1F		○	行政財産	13.14 m ²
7	2973	下関市立豊北中学校 プール機械室	2012(H24)/08/24	鉄筋コンクリート	陸屋根	38	1F		○	行政財産	19.25 m ²
8	2974	下関市立豊北中学校 プール男子更衣室	2012(H24)/08/24	鉄筋コンクリート	陸屋根	47	1F		○	行政財産	38.12 m ²
9	2975	下関市立豊北中学校 プール女子更衣室	2012(H24)/08/24	鉄筋コンクリート	その他	47	1F		○	行政財産	38.12 m ²
10											m ²
合 計											10,480.39 m ²

【指定緊急避難場所・指定避難所】

指定緊急 避難場所	地震	津波	高潮	土砂災害	洪水
	○	○	○	×	○
指定 避難所	指定	収容人員			
	○	616 人			

【施設写真】



【過去5年以内に実施した工事の内容】 (単位:千円)

実施年度	件名	工事費
(No data visible)		

【公共施設の適正配置に関する方向性】

占有面積	前期末面積	前期増減	機能の方向性	
			前期	中期・後期
10,067.14 m ²	10,067.14 m ²	0.00 m ²	→	→

【運営方法等】

運営方法	直営(一部委託を含む)	指定管理者		指定管理期間	~
------	-------------	-------	--	--------	---

【利用状況】

区分	H28(2016)年度	H29(2017)年度	H30(2018)年度
開館日数	365	365	365
生徒数	159	130	123
学級数	7	7	8
定員			

【歳入情報】

区分	H28(2016)年度	H29(2017)年度	H30(2018)年度
施設使用料・負担金等	0	0	0
貸付料・目的外使用料等	0	0	0
その他収入	0	0	0
歳入計	0	0	0

【歳出情報】

区分	H28(2016)年度	H29(2017)年度	H30(2018)年度
人件費	1,366	0	1,981
光熱水費等			9,634
修繕料			101
委託料			6,621
工事請負費	332	0	0
使用料及び賃借料			993
その他	16,414	1,851	763
事業の コスト			0
委託料・報償費			0
その他	885	2,386	2,023
指定管理料			0
歳出計	18,997	4,237	22,116

カルテ番号	1142	利用用途分類	学校教育施設	評価分類	学校給食共同調理場
-------	------	--------	--------	------	-----------

【施設基本情報】

施設名	下関市立滝部学校給食共同調理場	所在地	豊北町大字滝部1244-36			所管課	豊北教育支所	敷地面積	118,877.00 m ²	うち借地面積	0.00 m ²
		地区	豊北	利用圏域	その他	駐車場台数	150台	総延床面積	10,480.39 m ²	延床面積	413.25 m ²
設置根拠法令	学校給食法	設置条例	下関市立学校給食共同調理場設置条例			複合 関連施設	カルテ番号	施設名		所管課	延床面積
設置目的	昭和54年滝部小学校内に滝部学校給食共同調理場を開設。平成18年4月から豊北中学校内に調理場を移転し供用を開始。光熱水費等は中学校で一括処理している為、施設のコスト等については豊北中学校で計上している。						0879	下関市立豊北中学校	豊北教育支所	10,067.14 m ²	
							1142	下関市立滝部学校給食共同調理場	豊北教育支所	413.25 m ²	

【建物内訳】

No.	物件番号	名称	建築日	主体構造	屋根構造	耐用年数	地上階	地下階	耐震性	財産区分	延床面積
1	2967	下関市立豊北中学校 校舎(附属設備含む)	2005(H17)/12/22	鉄骨造	陸屋根	34	2F		○	行政財産	10,167.46 m ²
2	2968	下関市立豊北中学校 便所	2005(H17)/12/22	鉄筋コンクリート	陸屋根	38	1F		○	行政財産	39.50 m ²
3	2969	下関市立豊北中学校 部室	2005(H17)/12/22	鉄筋コンクリート	陸屋根	47	1F		○	行政財産	60.80 m ²
4	2970	下関市立豊北中学校 部室	2005(H17)/12/22	鉄筋コンクリート	陸屋根	47	1F		○	行政財産	28.00 m ²
5	2971	下関市立豊北中学校 倉庫	2005(H17)/12/22	鉄筋コンクリート	陸屋根	38	1F		○	行政財産	76.00 m ²
6	2972	下関市立豊北中学校 倉庫	2007(H19)/03/16	木造	瓦葺	15	1F		○	行政財産	13.14 m ²
7	2973	下関市立豊北中学校 プール機械室	2012(H24)/08/24	鉄筋コンクリート	陸屋根	38	1F		○	行政財産	19.25 m ²
8	2974	下関市立豊北中学校 プール男子更衣室	2012(H24)/08/24	鉄筋コンクリート	陸屋根	47	1F		○	行政財産	38.12 m ²
9	2975	下関市立豊北中学校 プール女子更衣室	2012(H24)/08/24	鉄筋コンクリート	その他	47	1F		○	行政財産	38.12 m ²
10											m ²
合 計											10,480.39 m ²

【運営方法等】

運営方法	指定管理者	指定管理期間	~
------	-------	--------	---

【利用状況】

区分	H28(2016)年度	H29(2017)年度	H30(2018)年度
開館日数	0	0	0
利用者数			
利用者数/日			
利用可能コマ数	0	0	0
利用コマ数	0	0	0
利用率			

【歳入情報】

区分	H28(2016)年度	H29(2017)年度	H30(2018)年度
施設使用料・負担金等	0	0	0
貸付料・目的外使用料等	0	0	0
その他収入	0	0	0
歳入計	0	0	0

【歳出情報】

区分	H28(2016)年度	H29(2017)年度	H30(2018)年度
施設の コスト	人件費	0	0
	光熱水費等		
	修繕料		
	委託料		
	工事請負費	0	0
	使用料及び賃借料		
その他	0	0	
事業の コスト	人件費		
	委託料・報償費		
	その他	0	0
指定管理料			
歳出計	0	0	

【指定緊急避難場所・指定避難所】

指定緊急 避難場所	地震	津波	高潮	土砂災害	洪水
指定 避難所	指定	収容人員		人	

【施設写真】



【過去5年以内に実施した工事の内容】 (単位:千円)

実施年度	件名	工事費
(No data visible)		

【公共施設の適正配置に関する方向性】

占有面積	前期末面積	前期増減	機能の方向性	
			前期	中期・後期
413.25 m ²	413.25 m ²	0.00 m ²	→	→