

平成30年度版公共施設カルテ 利用用途分類一覧表

公園施設

| No. | 地区 | カルテ番号 | 施設名称 | No. | 地区 | カルテ番号 | 施設名称 | No. | 地区 | カルテ番号 | 施設名称 | No. | 地区 | カルテ番号 | 施設名称 |
|-----|-----|-------|------------------|-----|------|-------|---------------|-----|----|-------|------------|-----|----|-------|--------------------|
| 1 | 中東 | 0299 | 火の山公園便所 | 41 | 彦島 | 0304 | 江の浦公園便所 | 81 | 勝山 | 0306 | 住吉公園便所 | 121 | 安岡 | 0397 | 富任八幡宮公園便所 |
| 2 | 中東 | 0300 | 下関運動公園便所(めがね公園) | 42 | 彦島 | 0323 | 老の山公園給水施設 | 82 | 勝山 | 0308 | 田倉公園便所 | 122 | 安岡 | 0418 | 安岡地区公園多目的便所 |
| 3 | 中東 | 0310 | 火の山公園揚水施設 | 43 | 彦島 | 0330 | 福浦金比羅公園便所 | 83 | 勝山 | 0315 | 下関中央墓園便所 | 123 | 吉見 | 0195 | 吉見漁港公園便所 |
| 4 | 中東 | 0314 | 日和山公園便所 | 44 | 彦島 | 0342 | 塩谷公園便所 | 84 | 勝山 | 0320 | 小野公園便所 | 124 | 吉見 | 0356 | 吉見竜王町児童公園便所 |
| 5 | 中東 | 0345 | 常盤公園便所 | 45 | 彦島 | 0349 | 杉田公園便所 | 85 | 勝山 | 0331 | 楠乃なかよし公園便所 | 125 | 吉見 | 0375 | 吉見新町公園便所 |
| 6 | 中東 | 0347 | 一里山公園便所 | 46 | 彦島 | 0352 | 角倉公園便所 | 86 | 勝山 | 0332 | 秋根こども公園便所 | 126 | 吉見 | 0408 | 吉見近隣公園便所 |
| 7 | 中東 | 0359 | 奥小路公園便所 | 47 | 彦島 | 0353 | 彦島南公園便所 | 87 | 勝山 | 0333 | 秋根記念公園東便所 | 127 | 菊川 | 0463 | 歌野川ダム公園公衆用便所 |
| 8 | 中東 | 0362 | 下関運動公園便所 | 48 | 彦島 | 0360 | 塩浜中央公園便所 | 88 | 勝山 | 0334 | 秋根記念公園西便所 | 128 | 菊川 | 0466 | ふれあいプラザ住宅団地公園公衆用便所 |
| 9 | 中東 | 0368 | 田中公園便所 | 49 | 彦島 | 0366 | 西山公園便所 | 89 | 勝山 | 0335 | 秋根東公園便所 | 129 | 菊川 | 0467 | グリーンパーク住宅団地公園公衆用便所 |
| 10 | 中東 | 0385 | 白雲台緑地便所 | 50 | 彦島 | 0367 | 彦島八幡公園便所 | 90 | 勝山 | 0340 | 御殿町南公園便所 | 130 | 菊川 | 0475 | 下市多目的広場 |
| 11 | 中東 | 0389 | 藤ヶ谷公園便所 | 51 | 彦島 | 0369 | 向井中央公園便所 | 91 | 勝山 | 0363 | 楠乃記念公園便所 | 131 | 豊田 | 0507 | 石柱溪休憩所 |
| 12 | 中東 | 0400 | 海峡ゆめ広場 | 52 | 彦島 | 0372 | 芳無田公園便所 | 92 | 勝山 | 0364 | 一の宮公園便所 | 132 | 豊田 | 0508 | 長正司公園公衆便所 |
| 13 | 中東 | 0415 | 火の山公園ロープウェイ下駅前便所 | 53 | 彦島 | 0378 | 彦島地区公園便所 | 93 | 勝山 | 0374 | 勝谷中央公園便所 | 133 | 豊田 | 0509 | 華山休憩所(江良) |
| 14 | 中東 | 0416 | 火の山公園ピクニック広場便所 | 54 | 彦島 | 0383 | 小戸山運動広場便所 | 94 | 勝山 | 0376 | 井田公園便所 | 134 | 豊田 | 0510 | 華山休憩所(庭田) |
| 15 | 中東 | 0417 | 火の山公園霊鷲山山頂広場便所 | 55 | 彦島 | 0390 | 荒田広場便所 | 95 | 勝山 | 0394 | 勝谷児童公園便所 | 135 | 豊田 | 0513 | 豊田湖休憩所 |
| 16 | 西部 | 0358 | 茶山公園便所 | 56 | 彦島 | 0395 | 向井なかよし公園便所 | 96 | 勝山 | 0412 | 勝山地区公園便所 | 136 | 豊田 | 0551 | 豊田中村運動公園 |
| 17 | 西部 | 0398 | 桜山近隣公園便所 | 57 | 彦島 | 0402 | 弟子待なかよし公園便所 | 97 | 内日 | 0189 | 内日ダム周辺施設 | 137 | 豊浦 | 0591 | 国清山自然公園公衆便所 |
| 18 | 西部 | 0419 | 桜山近隣公園多目的便所 | 58 | 彦島 | 0405 | 山中町なかよし児童公園便所 | 98 | 川中 | 0161 | 下関市垢田運動場 | 138 | 豊浦 | 0604 | 豊洋運動広場便所倉庫 |
| 19 | 向洋 | 0312 | 金比羅公園便所 | 59 | 彦島 | 0407 | 向井あけぼの公園便所 | 99 | 川中 | 0311 | 向山公園便所 | 139 | 豊浦 | 0621 | 国見台森林公園公衆便所 |
| 20 | 向洋 | 0318 | 後田公園便所 | 60 | 彦島 | 0414 | 弟子待ひまわり児童公園便所 | 100 | 川中 | 0313 | えのき公園便所 | 140 | 豊北 | 0640 | 附野業師公園公衆便所 |
| 21 | 向洋 | 0326 | 大坪1号公園便所 | 61 | 長府 | 0346 | 浜浦1号公園便所 | 101 | 川中 | 0316 | 新垢田南公園便所 | 141 | 豊北 | 0646 | 附野業師公園休憩所 |
| 22 | 向洋 | 0381 | 金比羅公園 | 62 | 長府 | 0403 | 浜浦2号公園便所 | 102 | 川中 | 0321 | 綾羅木1号公園便所 | 142 | 豊北 | 0656 | 滝部ゲートボール場 |
| 23 | 向洋 | 0411 | 下関運動公園便所(タイヤ公園) | 63 | 長府東部 | 0305 | 長府運動場便所 | 103 | 川中 | 0328 | 新垢田中央公園便所 | 143 | 豊北 | 0664 | 豊北田耕市民グラウンド |
| 24 | 山の田 | 0301 | 戦場ヶ原公園便所 | 64 | 長府東部 | 0348 | 千鳥ヶ丘1号公園便所 | 104 | 川中 | 0343 | 新垢田北町公園便所 | 144 | 豊北 | 0665 | 豊北神田市民グラウンド |
| 25 | 山の田 | 0309 | 権現山公園便所 | 65 | 長府東部 | 0379 | 中六波運動広場便所 | 105 | 川中 | 0344 | 川中東部公園便所 | 145 | 豊北 | 0681 | 大浦嶽森林公園 |
| 26 | 山の田 | 0319 | 三河公園便所 | 66 | 長府東部 | 0396 | 掛州公園便所 | 106 | 川中 | 0357 | 川中豊町児童公園便所 | 146 | 豊北 | 0702 | 滝部資料館前児童遊園便所 |
| 27 | 山の田 | 0325 | 生野にこここ公園便所 | 67 | 東部5 | 0191 | 清末陣屋の池周辺施設 | 107 | 川中 | 0371 | 熊野西町児童公園便所 | | | | |
| 28 | 山の田 | 0327 | 武久永命寺公園便所 | 68 | 東部5 | 0317 | 王司宇部公園便所 | 108 | 川中 | 0373 | 無田公園便所 | | | | |
| 29 | 山の田 | 0329 | 生野公園便所 | 69 | 東部5 | 0337 | 小月公園便所 | 109 | 川中 | 0384 | 綾羅木南町公園便所 | | | | |
| 30 | 山の田 | 0336 | 山の田3号公園便所 | 70 | 東部5 | 0338 | 串町公園便所 | 110 | 川中 | 0387 | 熊野1号児童公園便所 | | | | |
| 31 | 山の田 | 0341 | 宝町公園便所 | 71 | 東部5 | 0339 | 王司湯田1号公園便所 | 111 | 川中 | 0388 | 熊野2号児童公園便所 | | | | |
| 32 | 山の田 | 0351 | 幡生2号公園便所 | 72 | 東部5 | 0354 | 清末公園便所 | 112 | 川中 | 0401 | 東熊野公園便所 | | | | |
| 33 | 山の田 | 0361 | 戦場ヶ原公園便所 | 73 | 東部5 | 0355 | 阿内公園便所 | 113 | 川中 | 0413 | 川中中央公園便所 | | | | |
| 34 | 山の田 | 0365 | 山の田5号公園便所 | 74 | 東部5 | 0377 | 高林寺緑地便所 | 114 | 川中 | 1144 | 禰田ミンスポ公園便所 | | | | |
| 35 | 山の田 | 0380 | 戦場ヶ原公園 | 75 | 東部5 | 0382 | 木屋川吉田河川公園便所 | 115 | 安岡 | 0164 | 下関北運動公園 | | | | |
| 36 | 山の田 | 0386 | 山の田6号公園便所 | 76 | 東部5 | 0399 | 木屋川近隣公園公衆便所 | 116 | 安岡 | 0322 | 憩ヶ丘公園便所 | | | | |
| 37 | 山の田 | 0393 | 幡生宮の下近隣公園便所 | 77 | 東部5 | 0404 | 天神山公園便所 | 117 | 安岡 | 0350 | 下関北運動公園便所 | | | | |
| 38 | 彦島 | 0170 | 彦島地区公園 | 78 | 東部5 | 0406 | 小月高雄公園便所 | 118 | 安岡 | 0370 | 横野八幡公園便所 | | | | |
| 39 | 彦島 | 0193 | 六連島農村公園便所 | 79 | 東部5 | 0409 | 乃木浜総合公園 | 119 | 安岡 | 0391 | 安岡地区公園便所 | | | | |
| 40 | 彦島 | 0303 | 老の山公園便所 | 80 | 勝山 | 0218 | 砂子多川ほたる公園 | 120 | 安岡 | 0392 | 横野新町公園便所 | | | | |

| | | | | | |
|-------|------|--------|------|------|-----------|
| カルテ番号 | 0299 | 利用用途分類 | 公園施設 | 評価分類 | 公園施設(建築物) |
|-------|------|--------|------|------|-----------|

【施設基本情報】

| | | | | | | | | | | | |
|--------|----------------|------|-----------|------|----|------------|-------|-------|-----------------------|--------|-----------------------|
| 施設名 | 火の山公園便所 | 所在地 | みもすそ川町7-1 | | | 所管課 | 公園緑地課 | 敷地面積 | 153.00 m ² | うち借地面積 | 153.00 m ² |
| | | 地区 | 中東 | 利用圏域 | 地区 | 駐車場台数 | 0台 | 総延床面積 | 199.71 m ² | 延床面積 | 199.71 m ² |
| 設置根拠法令 | | 設置条例 | | | | 複合 関連施設 | カルテ番号 | 施設名 | | 所管課 | 延床面積 |
| 設置目的 | 快適な公園の利用に資するため | | | | | | | | | | m ² |
| | | | | | | | | | | | m ² |
| | | | | | | | | | | | m ² |

【建物内訳】

| No. | 物件番号 | 名称 | 建築日 | 主体構造 | 屋根構造 | 耐用年数 | 地上階 | 地下階 | 耐震性 | 財産区分 | 延床面積 |
|-----|------|--------------|-----------------|----------|------|------|-----|-----|-----|------|-----------------------|
| 1 | 942 | 火の山公園便所 火の山駅 | 1964(S39)/03/31 | 補強コンクリート | 陸屋根 | 34 | 1F | | — | 行政財産 | 17.55 m ² |
| 2 | 943 | 火の山公園便所 壇の浦駅 | 1958(S33)/03/31 | 木造 | その他 | 15 | 1F | | — | 行政財産 | 29.16 m ² |
| 3 | 944 | 火の山公園便所 | 1994(H06)/08/11 | 鉄筋コンクリート | その他 | 38 | 1F | | ○ | 行政財産 | 127.19 m ² |
| 4 | 945 | 火の山公園便所 | 2001(H13)/09/07 | 鉄筋コンクリート | その他 | 38 | 1F | | ○ | 行政財産 | 25.81 m ² |
| 5 | | | | | | | | | | | m ² |
| 6 | | | | | | | | | | | m ² |
| 7 | | | | | | | | | | | m ² |
| 8 | | | | | | | | | | | m ² |
| 9 | | | | | | | | | | | m ² |
| 10 | | | | | | | | | | | m ² |
| 合 計 | | | | | | | | | | | 199.71 m ² |

【指定緊急避難場所・指定避難所】

| | | | | | |
|--------------|----|------|----|------|----|
| 指定緊急 避難場所 | 地震 | 津波 | 高潮 | 土砂災害 | 洪水 |
| 指定 避難所 | 指定 | 収容人員 | | 人 | |

【施設写真】



【過去5年以内に実施した工事の内容】 (単位:千円)

| 実施年度 | 件名 | 工事費 |
|------------------------|----|-----|
| (No work items listed) | | |

【公共施設の適正配置に関する方向性】

| 占有面積 | 前期末面積 | 前期増減 | 機能の方向性 | |
|-----------------------|-----------------------|---------------------|--------|-------|
| | | | 前期 | 中期・後期 |
| 199.71 m ² | 199.71 m ² | 0.00 m ² | → | → |

【運営方法等】

| | | | | | |
|------|-------------|-------|--|--------|---|
| 運営方法 | 直営(一部委託を含む) | 指定管理者 | | 指定管理期間 | ~ |
|------|-------------|-------|--|--------|---|

【利用状況】

| 区分 | H28(2016)年度 | H29(2017)年度 | H30(2018)年度 |
|---------|-------------|-------------|-------------|
| 開館日数 | 365 | 365 | 365 |
| 利用者数 | | | |
| 利用者数/日 | 0.0 | 0.0 | 0.0 |
| 利用可能コマ数 | 0 | 0 | 0 |
| 利用コマ数 | 0 | 0 | 0 |
| 利用率 | | | |

【歳出情報】 (単位:千円)

| 区分 | H28(2016)年度 | H29(2017)年度 | H30(2018)年度 |
|------------|-------------|-------------|-------------|
| 施設の コスト | 人件費 | 0 | 0 |
| | 光熱水費等 | | 278 |
| | 修繕料 | | 40 |
| | 委託料 | | 263 |
| | 工事請負費 | 165 | 0 |
| | 使用料及び賃借料 | | |
| | その他 | 384 | 613 |
| 事業の コスト | 人件費 | | |
| | 委託料・報償費 | | |
| | その他 | 0 | 0 |
| 指定管理料 | | | |
| 歳出計 | 549 | 613 | 581 |

【歳入情報】 (単位:千円)

| 区分 | H28(2016)年度 | H29(2017)年度 | H30(2018)年度 |
|-------------|-------------|-------------|-------------|
| 施設使用料・負担金等 | 0 | 0 | |
| 貸付料・目的外使用料等 | 0 | 0 | |
| その他収入 | 0 | 0 | |
| 歳入計 | 0 | 0 | 0 |

平成30年度(2018年度)

公共施設カルテ

| | | | | | |
|-------|------|--------|------|------|-----------|
| カルテ番号 | 0300 | 利用用途分類 | 公園施設 | 評価分類 | 公園施設(建築物) |
|-------|------|--------|------|------|-----------|

【施設基本情報】

| | | | | | | | | | | | |
|--------|-----------------|------|-----------|------|----|------------|-------|-------|---------------------|--------|---------------------|
| 施設名 | 下関運動公園便所(めがね公園) | 所在地 | 向洋町一丁目8-1 | | | 所管課 | 公園緑地課 | 敷地面積 | 9.43 m ² | うち借地面積 | 9.43 m ² |
| | | 地区 | 中東 | 利用圏域 | 地区 | 駐車場台数 | 0台 | 総延床面積 | 9.43 m ² | 延床面積 | 9.43 m ² |
| 設置根拠法令 | | 設置条例 | | | | 複合 関連施設 | カルテ番号 | 施設名 | | 所管課 | 延床面積 |
| 設置目的 | 快適な公園の利用に資するため | | | | | | | | | | m ² |
| | | | | | | | | | | | m ² |
| | | | | | | | | | | | m ² |

【建物内訳】

| No. | 物件番号 | 名称 | 建築日 | 主体構造 | 屋根構造 | 耐用年数 | 地上階 | 地下階 | 耐震性 | 財産区分 | 延床面積 |
|-----|------|----------------|-----------------|----------|------|------|-----|-----|-----|------|---------------------|
| 1 | 946 | 下関運動公園便所 めがね公園 | 1982(S57)/03/20 | 鉄筋コンクリート | 陸屋根 | 38 | 1F | | ○ | 行政財産 | 9.43 m ² |
| 2 | | | | | | | | | | | m ² |
| 3 | | | | | | | | | | | m ² |
| 4 | | | | | | | | | | | m ² |
| 5 | | | | | | | | | | | m ² |
| 6 | | | | | | | | | | | m ² |
| 7 | | | | | | | | | | | m ² |
| 8 | | | | | | | | | | | m ² |
| 9 | | | | | | | | | | | m ² |
| 10 | | | | | | | | | | | m ² |
| 合 計 | | | | | | | | | | | 9.43 m ² |

【運営方法等】

| | | | | | |
|------|-------------|-------|--|--------|---|
| 運営方法 | 直営(一部委託を含む) | 指定管理者 | | 指定管理期間 | ~ |
|------|-------------|-------|--|--------|---|

【利用状況】

| 区分 | H28(2016)年度 | H29(2017)年度 | H30(2018)年度 |
|---------|-------------|-------------|-------------|
| 開館日数 | 365 | 365 | 365 |
| 利用者数 | | | |
| 利用者数/日 | 0.0 | 0.0 | 0.0 |
| 利用可能コマ数 | 0 | 0 | 0 |
| 利用コマ数 | 0 | 0 | 0 |
| 利用率 | | | |

【歳入情報】

| 区分 | H28(2016)年度 | H29(2017)年度 | H30(2018)年度 |
|-------------|-------------|-------------|-------------|
| 施設使用料・負担金等 | 0 | 0 | |
| 貸付料・目的外使用料等 | 0 | 0 | |
| その他収入 | 0 | 0 | |
| 歳入計 | 0 | 0 | 0 |

【歳出情報】

| | | 区分 | H28(2016)年度 | H29(2017)年度 | H30(2018)年度 |
|------------|----------|----|-------------|-------------|-------------|
| 施設の コスト | 人件費 | | 0 | 0 | |
| | 光熱水費等 | | | | 14 |
| | 修繕料 | | | | 41 |
| | 委託料 | | | | 52 |
| | 工事請負費 | | 0 | 0 | |
| | 使用料及び賃借料 | | | | |
| | その他 | | 79 | 59 | |
| 事業の コスト | 人件費 | | | | |
| | 委託料・報償費 | | | | |
| | その他 | | 0 | 0 | |
| | 指定管理料 | | | | |
| | 歳出計 | | 79 | 59 | 107 |

【指定緊急避難場所・指定避難所】

| | | | | | |
|--------------|----|------|----|------|----|
| 指定緊急 避難場所 | 地震 | 津波 | 高潮 | 土砂災害 | 洪水 |
| 指定 避難所 | 指定 | 収容人員 | | 人 | |

【施設写真】



【過去5年以内に実施した工事の内容】

| 実施年度 | 件名 | 工事費 |
|-------------------|----|-----|
| (単位:千円) | | |
| (No data visible) | | |

【公共施設の適正配置に関する方向性】

| 占有面積 | 前期末面積 | 前期増減 | 機能の方向性 | |
|---------------------|---------------------|---------------------|--------|-------|
| | | | 前期 | 中期・後期 |
| 9.43 m ² | 9.43 m ² | 0.00 m ² | → | 廃止 |

| | | | | | |
|-------|------|--------|------|------|-----------|
| カルテ番号 | 0310 | 利用用途分類 | 公園施設 | 評価分類 | 公園施設(建築物) |
|-------|------|--------|------|------|-----------|

【施設基本情報】

| | | | | | | | | | | | |
|--------|----------------|------|------------|------|-----|------------|-------|-------|----------------------|--------|----------------------|
| 施設名 | 火の山公園揚水施設 | 所在地 | みもすそ川町8-20 | | | 所管課 | 公園緑地課 | 敷地面積 | 25.88 m ² | うち借地面積 | 25.88 m ² |
| | | 地区 | 中東 | 利用圏域 | その他 | 駐車場台数 | 0台 | 総延床面積 | 25.88 m ² | 延床面積 | 25.88 m ² |
| 設置根拠法令 | | 設置条例 | | | | 複合 関連施設 | カルテ番号 | 施設名 | | 所管課 | 延床面積 |
| 設置目的 | 快適な公園の利用に資するため | | | | | | | | | | m ² |
| | | | | | | | | | | | m ² |
| | | | | | | | | | | | m ² |

【建物内訳】

| No. | 物件番号 | 名称 | 建築日 | 主体構造 | 屋根構造 | 耐用年数 | 地上階 | 地下階 | 耐震性 | 財産区分 | 延床面積 |
|-----|------|----------------|-----------------|----------|------|------|-----|-----|-----|------|----------------------|
| 1 | 958 | 火の山公園揚水施設 ポンプ室 | 1975(S50)/05/20 | 補強コンクリート | その他 | 34 | 1F | | — | 行政財産 | 23.67 m ² |
| 2 | 959 | 火の山公園揚水施設 電気室 | 1975(S50)/05/20 | 軽量鉄骨造 | その他 | 24 | 1F | | — | 行政財産 | 2.21 m ² |
| 3 | | | | | | | | | | | m ² |
| 4 | | | | | | | | | | | m ² |
| 5 | | | | | | | | | | | m ² |
| 6 | | | | | | | | | | | m ² |
| 7 | | | | | | | | | | | m ² |
| 8 | | | | | | | | | | | m ² |
| 9 | | | | | | | | | | | m ² |
| 10 | | | | | | | | | | | m ² |
| 合 計 | | | | | | | | | | | 25.88 m ² |

【指定緊急避難場所・指定避難所】

| | | | | | |
|--------------|----|------|----|------|----|
| 指定緊急 避難場所 | 地震 | 津波 | 高潮 | 土砂災害 | 洪水 |
| 指定 避難所 | 指定 | 収容人員 | | 人 | |

【施設写真】



【運営方法等】

| | | | | | |
|------|-------------|-------|--|--------|---|
| 運営方法 | 直営(一部委託を含む) | 指定管理者 | | 指定管理期間 | ~ |
|------|-------------|-------|--|--------|---|

【利用状況】

| 区分 | H28(2016)年度 | H29(2017)年度 | H30(2018)年度 |
|---------|-------------|-------------|-------------|
| 開館日数 | 365 | 365 | 365 |
| 利用者数 | | | |
| 利用者数/日 | 0.0 | 0.0 | 0.0 |
| 利用可能コマ数 | 0 | 0 | 0 |
| 利用コマ数 | 0 | 0 | 0 |
| 利用率 | | | |

【歳出情報】

(単位:千円)

| 区分 | H28(2016)年度 | H29(2017)年度 | H30(2018)年度 |
|------------|-------------|-------------|-------------|
| 施設の コスト | 人件費 | 0 | 0 |
| | 光熱水費等 | | 135 |
| | 修繕料 | | |
| | 委託料 | | |
| | 工事請負費 | 0 | 0 |
| | 使用料及び賃借料 | | |
| その他 | 133 | 166 | |
| 事業の コスト | 人件費 | | |
| | 委託料・報償費 | | |
| | その他 | 0 | 0 |
| 指定管理料 | | | |
| 歳出計 | 133 | 166 | 135 |

【歳入情報】

(単位:千円)

| 区分 | H28(2016)年度 | H29(2017)年度 | H30(2018)年度 |
|-------------|-------------|-------------|-------------|
| 施設使用料・負担金等 | 0 | 0 | |
| 貸付料・目的外使用料等 | 0 | 0 | |
| その他収入 | 0 | 0 | |
| 歳入計 | 0 | 0 | 0 |

【過去5年以内に実施した工事の内容】 (単位:千円)

| 実施年度 | 件名 | 工事費 |
|------|----|-----|
| / | | |

【公共施設の適正配置に関する方向性】

| 占有面積 | 前期末面積 | 前期増減 | 機能の方向性 | |
|----------------------|----------------------|---------------------|--------|-------|
| | | | 前期 | 中期・後期 |
| 25.88 m ² | 25.88 m ² | 0.00 m ² | → | → |

平成30年度(2018年度)

公共施設カルテ

| | | | | | |
|-------|------|--------|------|------|-----------|
| カルテ番号 | 0314 | 利用用途分類 | 公園施設 | 評価分類 | 公園施設(建築物) |
|-------|------|--------|------|------|-----------|

【施設基本情報】

| | | | | | | | | | | | |
|--------|----------------|------|------------|------|----|------------|-------|-------|----------------------|--------|----------------------|
| 施設名 | 日和山公園便所 | 所在地 | 丸山町五丁目5-22 | | | 所管課 | 公園緑地課 | 敷地面積 | 17.15 m ² | うち借地面積 | 0.00 m ² |
| | | 地区 | 中東 | 利用圏域 | 地区 | 駐車場台数 | 0台 | 総延床面積 | 17.15 m ² | 延床面積 | 17.15 m ² |
| 設置根拠法令 | | 設置条例 | | | | 複合 関連施設 | カルテ番号 | 施設名 | | 所管課 | 延床面積 |
| 設置目的 | 快適な公園の利用に資するため | | | | | | | | | | m ² |
| | | | | | | | | | | | m ² |
| | | | | | | | | | | | m ² |

【建物内訳】

| No. | 物件番号 | 名称 | 建築日 | 主体構造 | 屋根構造 | 耐用年数 | 地上階 | 地下階 | 耐震性 | 財産区分 | 延床面積 |
|-----|------|---------|-----------------|----------|------|------|-----|-----|-----|------|----------------------|
| 1 | 963 | 日和山公園便所 | 1981(S56)/03/31 | 鉄筋コンクリート | 陸屋根 | 38 | 1F | | — | 行政財産 | 17.15 m ² |
| 2 | | | | | | | | | | | m ² |
| 3 | | | | | | | | | | | m ² |
| 4 | | | | | | | | | | | m ² |
| 5 | | | | | | | | | | | m ² |
| 6 | | | | | | | | | | | m ² |
| 7 | | | | | | | | | | | m ² |
| 8 | | | | | | | | | | | m ² |
| 9 | | | | | | | | | | | m ² |
| 10 | | | | | | | | | | | m ² |
| 合 計 | | | | | | | | | | | 17.15 m ² |

【指定緊急避難場所・指定避難所】

| | | | | | |
|--------------|----|------|----|------|----|
| 指定緊急 避難場所 | 地震 | 津波 | 高潮 | 土砂災害 | 洪水 |
| 指定 避難所 | 指定 | 収容人員 | | 人 | |

【施設写真】



【過去5年以内に実施した工事の内容】 (単位:千円)

| 実施年度 | 件名 | 工事費 |
|---|----|-----|
| (No work performed in the last 5 years) | | |

【公共施設の適正配置に関する方向性】

| 占有面積 | 前期末面積 | 前期増減 | 機能の方向性 | |
|----------------------|----------------------|---------------------|--------|-------|
| | | | 前期 | 中期・後期 |
| 17.15 m ² | 17.15 m ² | 0.00 m ² | → | → |

【運営方法等】

| | | | | | |
|------|-------------|-------|--|--------|---|
| 運営方法 | 直営(一部委託を含む) | 指定管理者 | | 指定管理期間 | ~ |
|------|-------------|-------|--|--------|---|

【利用状況】

| 区分 | H28(2016)年度 | H29(2017)年度 | H30(2018)年度 |
|---------|-------------|-------------|-------------|
| 開館日数 | 365 | 365 | 365 |
| 利用者数 | | | |
| 利用者数/日 | 0.0 | 0.0 | 0.0 |
| 利用可能コマ数 | 0 | 0 | 0 |
| 利用コマ数 | 0 | 0 | 0 |
| 利用率 | | | |

【歳出情報】

(単位:千円)

| 区分 | H28(2016)年度 | H29(2017)年度 | H30(2018)年度 |
|------------|-------------|-------------|-------------|
| 施設の コスト | 人件費 | 0 | 0 |
| | 光熱水費等 | | 65 |
| | 修繕料 | | |
| | 委託料 | | 63 |
| | 工事請負費 | 0 | 0 |
| | 使用料及び賃借料 | | |
| その他 | 118 | 114 | |
| 事業の コスト | 人件費 | | |
| | 委託料・報償費 | | |
| | その他 | 0 | 0 |
| 指定管理料 | | | |
| 歳出計 | 118 | 114 | 128 |

【歳入情報】

(単位:千円)

| 区分 | H28(2016)年度 | H29(2017)年度 | H30(2018)年度 |
|-------------|-------------|-------------|-------------|
| 施設使用料・負担金等 | 0 | 0 | |
| 貸付料・目的外使用料等 | 0 | 0 | |
| その他収入 | 0 | 0 | |
| 歳入計 | 0 | 0 | 0 |

| | | | | | |
|-------|------|--------|------|------|-----------|
| カルテ番号 | 0345 | 利用用途分類 | 公園施設 | 評価分類 | 公園施設(建築物) |
|-------|------|--------|------|------|-----------|

【施設基本情報】

| | | | | | | | | | | | |
|--------|----------------|------|--------|------|----|------------|-------|-------|---------------------|--------|---------------------|
| 施設名 | 常盤公園便所 | 所在地 | 幸町1-52 | | | 所管課 | 公園緑地課 | 敷地面積 | 6.87 m ² | うち借地面積 | 6.87 m ² |
| | | 地区 | 中東 | 利用圏域 | 地区 | 駐車場台数 | 0台 | 総延床面積 | 6.87 m ² | 延床面積 | 6.87 m ² |
| 設置根拠法令 | | 設置条例 | | | | 複合 関連施設 | カルテ番号 | 施設名 | | 所管課 | 延床面積 |
| 設置目的 | 快適な公園の利用に資するため | | | | | | | | | | m ² |
| | | | | | | | | | | | m ² |
| | | | | | | | | | | | m ² |

【建物内訳】

| No. | 物件番号 | 名称 | 建築日 | 主体構造 | 屋根構造 | 耐用年数 | 地上階 | 地下階 | 耐震性 | 財産区分 | 延床面積 |
|-----|------|--------|-----------------|----------|------|------|-----|-----|-----|------|---------------------|
| 1 | 994 | 常盤公園便所 | 1985(S60)/03/04 | 鉄筋コンクリート | 陸屋根 | 38 | 1F | | ○ | 行政財産 | 6.87 m ² |
| 2 | | | | | | | | | | | m ² |
| 3 | | | | | | | | | | | m ² |
| 4 | | | | | | | | | | | m ² |
| 5 | | | | | | | | | | | m ² |
| 6 | | | | | | | | | | | m ² |
| 7 | | | | | | | | | | | m ² |
| 8 | | | | | | | | | | | m ² |
| 9 | | | | | | | | | | | m ² |
| 10 | | | | | | | | | | | m ² |
| 合 計 | | | | | | | | | | | 6.87 m ² |

【指定緊急避難場所・指定避難所】

| | | | | | |
|--------------|----|------|----|------|----|
| 指定緊急 避難場所 | 地震 | 津波 | 高潮 | 土砂災害 | 洪水 |
| 指定 避難所 | 指定 | 収容人員 | | 人 | |

【施設写真】



【運営方法等】

| | | | | | |
|------|-------------|-------|--|--------|---|
| 運営方法 | 直営(一部委託を含む) | 指定管理者 | | 指定管理期間 | ~ |
|------|-------------|-------|--|--------|---|

【利用状況】

| 区分 | H28(2016)年度 | H29(2017)年度 | H30(2018)年度 |
|---------|-------------|-------------|-------------|
| 開館日数 | 365 | 365 | 365 |
| 利用者数 | | | |
| 利用者数/日 | 0.0 | 0.0 | 0.0 |
| 利用可能コマ数 | 0 | 0 | 0 |
| 利用コマ数 | 0 | 0 | 0 |
| 利用率 | | | |

【歳出情報】

(単位:千円)

| 区分 | H28(2016)年度 | H29(2017)年度 | H30(2018)年度 |
|------------|-------------|-------------|-------------|
| 施設の コスト | 人件費 | 0 | 0 |
| | 光熱水費等 | | 132 |
| | 修繕料 | | |
| | 委託料 | | 25 |
| | 工事請負費 | 0 | 0 |
| | 使用料及び賃借料 | | |
| その他 | 154 | 148 | |
| 事業の コスト | 人件費 | | |
| | 委託料・報償費 | | |
| | その他 | 0 | 0 |
| 指定管理料 | | | |
| 歳出計 | 154 | 148 | 157 |

【歳入情報】

(単位:千円)

| 区分 | H28(2016)年度 | H29(2017)年度 | H30(2018)年度 |
|-------------|-------------|-------------|-------------|
| 施設使用料・負担金等 | 0 | 0 | |
| 貸付料・目的外使用料等 | 0 | 0 | |
| その他収入 | 0 | 0 | |
| 歳入計 | 0 | 0 | 0 |

【過去5年以内に実施した工事の内容】 (単位:千円)

| 実施年度 | 件名 | 工事費 |
|-------------------|----|-----|
| (No data visible) | | |

【公共施設の適正配置に関する方向性】

| 占有面積 | 前期末面積 | 前期増減 | 機能の方向性 | |
|---------------------|---------------------|---------------------|--------|-------|
| | | | 前期 | 中期・後期 |
| 6.87 m ² | 6.87 m ² | 0.00 m ² | → | 廃止 |

| | | | | | |
|-------|------|--------|------|------|-----------|
| カルテ番号 | 0347 | 利用用途分類 | 公園施設 | 評価分類 | 公園施設(建築物) |
|-------|------|--------|------|------|-----------|

【施設基本情報】

| | | | | | | | | | | | |
|--------|----------------|------|--------|------|----|------------|-------|-------|---------------------|--------|---------------------|
| 施設名 | 一里山公園便所 | 所在地 | 棕野町一丁目 | | | 所管課 | 公園緑地課 | 敷地面積 | 6.87 m ² | うち借地面積 | 6.87 m ² |
| | | 地区 | 中東 | 利用圏域 | 地区 | 駐車場台数 | 0台 | 総延床面積 | 6.87 m ² | 延床面積 | 6.87 m ² |
| 設置根拠法令 | | 設置条例 | | | | 複合 関連施設 | カルテ番号 | 施設名 | | 所管課 | 延床面積 |
| 設置目的 | 快適な公園の利用に資するため | | | | | | | | | | m ² |
| | | | | | | | | | | | m ² |
| | | | | | | | | | | | m ² |

【建物内訳】

| No. | 物件番号 | 名称 | 建築日 | 主体構造 | 屋根構造 | 耐用年数 | 地上階 | 地下階 | 耐震性 | 財産区分 | 延床面積 |
|-----|------|---------|-----------------|----------|------|------|-----|-----|-----|------|---------------------|
| 1 | 996 | 一里山公園便所 | 1985(S60)/03/04 | 鉄筋コンクリート | 陸屋根 | 38 | 1F | | ○ | 行政財産 | 6.87 m ² |
| 2 | | | | | | | | | | | m ² |
| 3 | | | | | | | | | | | m ² |
| 4 | | | | | | | | | | | m ² |
| 5 | | | | | | | | | | | m ² |
| 6 | | | | | | | | | | | m ² |
| 7 | | | | | | | | | | | m ² |
| 8 | | | | | | | | | | | m ² |
| 9 | | | | | | | | | | | m ² |
| 10 | | | | | | | | | | | m ² |
| 合 計 | | | | | | | | | | | 6.87 m ² |

【指定緊急避難場所・指定避難所】

| | | | | | |
|--------------|----|------|----|------|----|
| 指定緊急 避難場所 | 地震 | 津波 | 高潮 | 土砂災害 | 洪水 |
| 指定 避難所 | 指定 | 収容人員 | | 人 | |

【施設写真】



【過去5年以内に実施した工事の内容】 (単位:千円)

| 実施年度 | 件名 | 工事費 |
|---|----|-----|
| (No work performed in the last 5 years) | | |

【公共施設の適正配置に関する方向性】

| 占有面積 | 前期末面積 | 前期増減 | 機能の方向性 | |
|---------------------|---------------------|---------------------|--------|-------|
| | | | 前期 | 中期・後期 |
| 6.87 m ² | 6.87 m ² | 0.00 m ² | → | → |

【運営方法等】

| | | | | | |
|------|-------------|-------|--|--------|---|
| 運営方法 | 直営(一部委託を含む) | 指定管理者 | | 指定管理期間 | ~ |
|------|-------------|-------|--|--------|---|

【利用状況】

| 区分 | H28(2016)年度 | H29(2017)年度 | H30(2018)年度 |
|---------|-------------|-------------|-------------|
| 開館日数 | 365 | 365 | 365 |
| 利用者数 | | | |
| 利用者数/日 | 0.0 | 0.0 | 0.0 |
| 利用可能コマ数 | 0 | 0 | 0 |
| 利用コマ数 | 0 | 0 | 0 |
| 利用率 | | | |

【歳出情報】 (単位:千円)

| 区分 | H28(2016)年度 | H29(2017)年度 | H30(2018)年度 |
|------------|-------------|-------------|-------------|
| 施設の コスト | 人件費 | 0 | 0 |
| | 光熱水費等 | | |
| | 修繕料 | | |
| | 委託料 | | |
| | 工事請負費 | 0 | 0 |
| | 使用料及び賃借料 | | |
| その他 | 22 | 22 | |
| 事業の コスト | 人件費 | | |
| | 委託料・報償費 | | |
| | その他 | 0 | 0 |
| 指定管理料 | | | |
| 歳出計 | 22 | 22 | 25 |

【歳入情報】 (単位:千円)

| 区分 | H28(2016)年度 | H29(2017)年度 | H30(2018)年度 |
|-------------|-------------|-------------|-------------|
| 施設使用料・負担金等 | 0 | 0 | |
| 貸付料・目的外使用料等 | 0 | 0 | |
| その他収入 | 0 | 0 | |
| 歳入計 | 0 | 0 | 0 |

平成30年度(2018年度)

公共施設カルテ

| | | | | | |
|-------|------|--------|------|------|-----------|
| カルテ番号 | 0359 | 利用用途分類 | 公園施設 | 評価分類 | 公園施設(建築物) |
|-------|------|--------|------|------|-----------|

【施設基本情報】

| | | | | | | | | | | | |
|--------|----------------|------|----|------|----|------------|-------|-------|---------------------|--------|---------------------|
| 施設名 | 奥小路公園便所 | 所在地 | 幸町 | | | 所管課 | 公園緑地課 | 敷地面積 | 6.87 m ² | うち借地面積 | 6.87 m ² |
| | | 地区 | 中東 | 利用圏域 | 地区 | 駐車場台数 | 0台 | 総延床面積 | 6.87 m ² | 延床面積 | 6.87 m ² |
| 設置根拠法令 | | 設置条例 | | | | 複合 関連施設 | カルテ番号 | 施設名 | | 所管課 | 延床面積 |
| 設置目的 | 快適な公園の利用に資するため | | | | | | | | | | m ² |
| | | | | | | | | | | | m ² |
| | | | | | | | | | | | m ² |

【建物内訳】

| No. | 物件番号 | 名称 | 建築日 | 主体構造 | 屋根構造 | 耐用年数 | 地上階 | 地下階 | 耐震性 | 財産区分 | 延床面積 |
|-----|------|---------|-----------------|----------|------|------|-----|-----|-----|------|---------------------|
| 1 | 1009 | 奥小路公園便所 | 1987(S62)/02/21 | 鉄筋コンクリート | 陸屋根 | 38 | 1F | | ○ | 行政財産 | 6.87 m ² |
| 2 | | | | | | | | | | | m ² |
| 3 | | | | | | | | | | | m ² |
| 4 | | | | | | | | | | | m ² |
| 5 | | | | | | | | | | | m ² |
| 6 | | | | | | | | | | | m ² |
| 7 | | | | | | | | | | | m ² |
| 8 | | | | | | | | | | | m ² |
| 9 | | | | | | | | | | | m ² |
| 10 | | | | | | | | | | | m ² |
| 合 計 | | | | | | | | | | | 6.87 m ² |

【指定緊急避難場所・指定避難所】

| | | | | | |
|--------------|----|------|----|------|----|
| 指定緊急 避難場所 | 地震 | 津波 | 高潮 | 土砂災害 | 洪水 |
| 指定 避難所 | 指定 | 収容人員 | | 人 | |

【施設写真】



【過去5年以内に実施した工事の内容】 (単位:千円)

| 実施年度 | 件名 | 工事費 |
|---|----|-----|
| (No work performed in the last 5 years) | | |

【公共施設の適正配置に関する方向性】

| 占有面積 | 前期末面積 | 前期増減 | 機能の方向性 | |
|---------------------|---------------------|---------------------|--------|-------|
| | | | 前期 | 中期・後期 |
| 6.87 m ² | 6.87 m ² | 0.00 m ² | → | 廃止 |

【運営方法等】

| | | | | | |
|------|-------------|-------|--|--------|---|
| 運営方法 | 直営(一部委託を含む) | 指定管理者 | | 指定管理期間 | ~ |
|------|-------------|-------|--|--------|---|

【利用状況】

| 区分 | H28(2016)年度 | H29(2017)年度 | H30(2018)年度 |
|---------|-------------|-------------|-------------|
| 開館日数 | 365 | 365 | 365 |
| 利用者数 | | | |
| 利用者数/日 | 0.0 | 0.0 | 0.0 |
| 利用可能コマ数 | 0 | 0 | 0 |
| 利用コマ数 | 0 | 0 | 0 |
| 利用率 | | | |

【歳出情報】 (単位:千円)

| 区分 | H28(2016)年度 | H29(2017)年度 | H30(2018)年度 |
|------------|-------------|-------------|-------------|
| 施設の コスト | 人件費 | 0 | 0 |
| | 光熱水費等 | | 167 |
| | 修繕料 | | |
| | 委託料 | | 38 |
| | 工事請負費 | 8 | 0 |
| | 使用料及び賃借料 | | |
| 事業の コスト | その他 | 185 | 191 |
| | 人件費 | | |
| | 委託料・報償費 | | |
| | その他 | 0 | 0 |
| 指定管理料 | | | |
| 歳出計 | 193 | 191 | 205 |

【歳入情報】 (単位:千円)

| 区分 | H28(2016)年度 | H29(2017)年度 | H30(2018)年度 |
|-------------|-------------|-------------|-------------|
| 施設使用料・負担金等 | 0 | 0 | |
| 貸付料・目的外使用料等 | 0 | 0 | |
| その他収入 | 0 | 0 | |
| 歳入計 | 0 | 0 | 0 |

| | | | | | |
|-------|------|--------|------|------|-----------|
| カルテ番号 | 0362 | 利用用途分類 | 公園施設 | 評価分類 | 公園施設(建築物) |
|-------|------|--------|------|------|-----------|

【施設基本情報】

| | | | | | | | | | | | |
|--------|----------------|------|--------|------|----|------------|-------|-------|----------------------|--------|----------------------|
| 施設名 | 下関運動公園便所 | 所在地 | 向洋町一丁目 | | | 所管課 | 公園緑地課 | 敷地面積 | 14.08 m ² | うち借地面積 | 14.08 m ² |
| | | 地区 | 中東 | 利用圏域 | 地区 | 駐車場台数 | 0台 | 総延床面積 | 14.08 m ² | 延床面積 | 14.08 m ² |
| 設置根拠法令 | | 設置条例 | | | | 複合 関連施設 | カルテ番号 | 施設名 | | 所管課 | 延床面積 |
| 設置目的 | 快適な公園の利用に資するため | | | | | | | | | | m ² |
| | | | | | | | | | | | m ² |
| | | | | | | | | | | | m ² |

【建物内訳】

| No. | 物件番号 | 名称 | 建築日 | 主体構造 | 屋根構造 | 耐用年数 | 地上階 | 地下階 | 耐震性 | 財産区分 | 延床面積 |
|-----|------|----------|-----------------|----------|------|------|-----|-----|-----|------|----------------------|
| 1 | 1012 | 下関運動公園便所 | 1987(S62)/10/01 | 鉄筋コンクリート | 陸屋根 | 38 | 1F | | ○ | 行政財産 | 14.08 m ² |
| 2 | | | | | | | | | | | m ² |
| 3 | | | | | | | | | | | m ² |
| 4 | | | | | | | | | | | m ² |
| 5 | | | | | | | | | | | m ² |
| 6 | | | | | | | | | | | m ² |
| 7 | | | | | | | | | | | m ² |
| 8 | | | | | | | | | | | m ² |
| 9 | | | | | | | | | | | m ² |
| 10 | | | | | | | | | | | m ² |
| 合 計 | | | | | | | | | | | 14.08 m ² |

【指定緊急避難場所・指定避難所】

| | | | | | |
|--------------|----|------|----|------|----|
| 指定緊急 避難場所 | 地震 | 津波 | 高潮 | 土砂災害 | 洪水 |
| 指定 避難所 | 指定 | 収容人員 | | 人 | |

【施設写真】



【運営方法等】

| | | | | | |
|------|-------------|-------|--|--------|---|
| 運営方法 | 直営(一部委託を含む) | 指定管理者 | | 指定管理期間 | ~ |
|------|-------------|-------|--|--------|---|

【利用状況】

| 区分 | H28(2016)年度 | H29(2017)年度 | H30(2018)年度 |
|---------|-------------|-------------|-------------|
| 開館日数 | 365 | 365 | 365 |
| 利用者数 | | | |
| 利用者数/日 | 0.0 | 0.0 | 0.0 |
| 利用可能コマ数 | 0 | 0 | 0 |
| 利用コマ数 | 0 | 0 | 0 |
| 利用率 | | | |

【歳出情報】

(単位:千円)

| 区分 | H28(2016)年度 | H29(2017)年度 | H30(2018)年度 |
|------------|-------------|-------------|-------------|
| 施設の コスト | 人件費 | 0 | 0 |
| | 光熱水費等 | | 138 |
| | 修繕料 | | |
| | 委託料 | | 74 |
| | 工事請負費 | 98 | 0 |
| | 使用料及び賃借料 | | |
| 事業の コスト | その他 | 215 | 237 |
| | 人件費 | | |
| | 委託料・報償費 | | |
| | その他 | 0 | 0 |
| 指定管理料 | | | |
| 歳出計 | 313 | 237 | 212 |

【歳入情報】

(単位:千円)

| 区分 | H28(2016)年度 | H29(2017)年度 | H30(2018)年度 |
|-------------|-------------|-------------|-------------|
| 施設使用料・負担金等 | 0 | 0 | |
| 貸付料・目的外使用料等 | 0 | 0 | |
| その他収入 | 0 | 0 | |
| 歳入計 | 0 | 0 | 0 |

【過去5年以内に実施した工事の内容】 (単位:千円)

| 実施年度 | 件名 | 工事費 |
|-------------------|----|-----|
| (No data visible) | | |

【公共施設の適正配置に関する方向性】

| 占有面積 | 前期末面積 | 前期増減 | 機能の方向性 | |
|----------------------|----------------------|---------------------|--------|-------|
| | | | 前期 | 中期・後期 |
| 14.08 m ² | 14.08 m ² | 0.00 m ² | → | → |

平成30年度(2018年度)

公共施設カルテ

| | | | | | |
|-------|------|--------|------|------|-----------|
| カルテ番号 | 0368 | 利用用途分類 | 公園施設 | 評価分類 | 公園施設(建築物) |
|-------|------|--------|------|------|-----------|

【施設基本情報】

| | | | | | | | | | | | |
|--------|----------------|------|-----|------|----|------------|-------|-------|---------------------|--------|---------------------|
| 施設名 | 田中公園便所 | 所在地 | 田中町 | | | 所管課 | 公園緑地課 | 敷地面積 | 7.04 m ² | うち借地面積 | 7.04 m ² |
| | | 地区 | 中東 | 利用圏域 | 地区 | 駐車場台数 | 0台 | 総延床面積 | 7.04 m ² | 延床面積 | 7.04 m ² |
| 設置根拠法令 | | 設置条例 | | | | 複合 関連施設 | カルテ番号 | 施設名 | | 所管課 | 延床面積 |
| 設置目的 | 快適な公園の利用に資するため | | | | | | | | | | m ² |
| | | | | | | | | | | | m ² |
| | | | | | | | | | | | m ² |

【建物内訳】

| No. | 物件番号 | 名称 | 建築日 | 主体構造 | 屋根構造 | 耐用年数 | 地上階 | 地下階 | 耐震性 | 財産区分 | 延床面積 |
|-----|------|--------|-----------------|----------|------|------|-----|-----|-----|------|---------------------|
| 1 | 1018 | 田中公園便所 | 1989(H01)/03/31 | 鉄筋コンクリート | その他 | 38 | 1F | | ○ | 行政財産 | 7.04 m ² |
| 2 | | | | | | | | | | | m ² |
| 3 | | | | | | | | | | | m ² |
| 4 | | | | | | | | | | | m ² |
| 5 | | | | | | | | | | | m ² |
| 6 | | | | | | | | | | | m ² |
| 7 | | | | | | | | | | | m ² |
| 8 | | | | | | | | | | | m ² |
| 9 | | | | | | | | | | | m ² |
| 10 | | | | | | | | | | | m ² |
| 合 計 | | | | | | | | | | | 7.04 m ² |

【指定緊急避難場所・指定避難所】

| | | | | | |
|--------------|----|------|----|------|----|
| 指定緊急 避難場所 | 地震 | 津波 | 高潮 | 土砂災害 | 洪水 |
| 指定 避難所 | 指定 | 収容人員 | | 人 | |

【施設写真】



【過去5年以内に実施した工事の内容】 (単位:千円)

| 実施年度 | 件名 | 工事費 |
|------------------------|----|-----|
| (No work items listed) | | |

【公共施設の適正配置に関する方向性】

| 占有面積 | 前期末面積 | 前期増減 | 機能の方向性 | |
|---------------------|---------------------|---------------------|--------|-------|
| | | | 前期 | 中期・後期 |
| 7.04 m ² | 7.04 m ² | 0.00 m ² | → | → |

【運営方法等】

| | | | | | |
|------|-------------|-------|--|--------|---|
| 運営方法 | 直営(一部委託を含む) | 指定管理者 | | 指定管理期間 | ~ |
|------|-------------|-------|--|--------|---|

【利用状況】

| 区分 | H28(2016)年度 | H29(2017)年度 | H30(2018)年度 |
|---------|-------------|-------------|-------------|
| 開館日数 | 365 | 365 | 365 |
| 利用者数 | | | |
| 利用者数/日 | 0.0 | 0.0 | 0.0 |
| 利用可能コマ数 | 0 | 0 | 0 |
| 利用コマ数 | 0 | 0 | 0 |
| 利用率 | | | |

【歳出情報】 (単位:千円)

| 区分 | H28(2016)年度 | H29(2017)年度 | H30(2018)年度 |
|------------|-------------|-------------|-------------|
| 施設の コスト | 人件費 | 0 | 0 |
| | 光熱水費等 | | 44 |
| | 修繕料 | | 27 |
| | 委託料 | | 38 |
| | 工事請負費 | 0 | 0 |
| | 使用料及び賃借料 | | |
| | その他 | 76 | 76 |
| 事業の コスト | 人件費 | | |
| | 委託料・報償費 | | |
| | その他 | 0 | 0 |
| 指定管理料 | | | |
| 歳出計 | 76 | 76 | 109 |

【歳入情報】 (単位:千円)

| 区分 | H28(2016)年度 | H29(2017)年度 | H30(2018)年度 |
|-------------|-------------|-------------|-------------|
| 施設使用料・負担金等 | 0 | 0 | |
| 貸付料・目的外使用料等 | 0 | 0 | |
| その他収入 | 0 | 0 | |
| 歳入計 | 0 | 0 | 0 |

| | | | | | |
|-------|------|--------|------|------|-----------|
| カルテ番号 | 0385 | 利用用途分類 | 公園施設 | 評価分類 | 公園施設(建築物) |
|-------|------|--------|------|------|-----------|

【施設基本情報】

| | | | | | | | | | | | |
|--------|----------------|------|---------|------|----|------------|-------|-------|---------------------|--------|---------------------|
| 施設名 | 白雲台緑地便所 | 所在地 | 上田中町八丁目 | | | 所管課 | 公園緑地課 | 敷地面積 | 7.04 m ² | うち借地面積 | 0.00 m ² |
| | | 地区 | 中東 | 利用圏域 | 地区 | 駐車場台数 | 0台 | 総延床面積 | 7.04 m ² | 延床面積 | 7.04 m ² |
| 設置根拠法令 | | 設置条例 | | | | 複合 関連施設 | カルテ番号 | 施設名 | | 所管課 | 延床面積 |
| 設置目的 | 快適な公園の利用に資するため | | | | | | | | | | m ² |
| | | | | | | | | | | | m ² |
| | | | | | | | | | | | m ² |

【建物内訳】

| No. | 物件番号 | 名称 | 建築日 | 主体構造 | 屋根構造 | 耐用年数 | 地上階 | 地下階 | 耐震性 | 財産区分 | 延床面積 |
|-----|------|---------|-----------------|----------|------|------|-----|-----|-----|------|---------------------|
| 1 | 1039 | 白雲台緑地便所 | 1992(H04)/03/11 | 鉄筋コンクリート | その他 | 38 | 1F | | ○ | 行政財産 | 7.04 m ² |
| 2 | | | | | | | | | | | m ² |
| 3 | | | | | | | | | | | m ² |
| 4 | | | | | | | | | | | m ² |
| 5 | | | | | | | | | | | m ² |
| 6 | | | | | | | | | | | m ² |
| 7 | | | | | | | | | | | m ² |
| 8 | | | | | | | | | | | m ² |
| 9 | | | | | | | | | | | m ² |
| 10 | | | | | | | | | | | m ² |
| 合 計 | | | | | | | | | | | 7.04 m ² |

【指定緊急避難場所・指定避難所】

| | | | | | |
|--------------|----|------|----|------|----|
| 指定緊急 避難場所 | 地震 | 津波 | 高潮 | 土砂災害 | 洪水 |
| 指定 避難所 | 指定 | 収容人員 | | 人 | |

【施設写真】



【過去5年以内に実施した工事の内容】 (単位:千円)

| 実施年度 | 件名 | 工事費 |
|------------------------|----|-----|
| (No work items listed) | | |

【公共施設の適正配置に関する方向性】

| 占有面積 | 前期末面積 | 前期増減 | 機能の方向性 | |
|---------------------|---------------------|---------------------|--------|-------|
| | | | 前期 | 中期・後期 |
| 7.04 m ² | 7.04 m ² | 0.00 m ² | → | → |

【運営方法等】

| | | | | | |
|------|-------------|-------|--|--------|---|
| 運営方法 | 直営(一部委託を含む) | 指定管理者 | | 指定管理期間 | ~ |
|------|-------------|-------|--|--------|---|

【利用状況】

| 区分 | H28(2016)年度 | H29(2017)年度 | H30(2018)年度 |
|---------|-------------|-------------|-------------|
| 開館日数 | 365 | 365 | 365 |
| 利用者数 | | | |
| 利用者数/日 | 0.0 | 0.0 | 0.0 |
| 利用可能コマ数 | 0 | 0 | 0 |
| 利用コマ数 | 0 | 0 | 0 |
| 利用率 | | | |

【歳出情報】 (単位:千円)

| 区分 | H28(2016)年度 | H29(2017)年度 | H30(2018)年度 |
|------------|-------------|-------------|-------------|
| 施設の コスト | 人件費 | 0 | 0 |
| | 光熱水費等 | | 75 |
| | 修繕料 | | |
| | 委託料 | | 25 |
| | 工事請負費 | 0 | 0 |
| | 使用料及び賃借料 | | |
| | その他 | 83 | 123 |
| 事業の コスト | 人件費 | | |
| | 委託料・報償費 | | |
| | その他 | 0 | 0 |
| 指定管理料 | | | |
| 歳出計 | 83 | 123 | 100 |

【歳入情報】 (単位:千円)

| 区分 | H28(2016)年度 | H29(2017)年度 | H30(2018)年度 |
|-------------|-------------|-------------|-------------|
| 施設使用料・負担金等 | 0 | 0 | |
| 貸付料・目的外使用料等 | 0 | 0 | |
| その他収入 | 0 | 0 | |
| 歳入計 | 0 | 0 | 0 |

| | | | | | |
|-------|------|--------|------|------|-----------|
| カルテ番号 | 0389 | 利用用途分類 | 公園施設 | 評価分類 | 公園施設(建築物) |
|-------|------|--------|------|------|-----------|

【施設基本情報】

| | | | | | | | | | | | |
|--------|----------------|------|-------|------|----|------------|-------|-------|---------------------|--------|---------------------|
| 施設名 | 藤ヶ谷公園便所 | 所在地 | 大字藤ヶ谷 | | | 所管課 | 公園緑地課 | 敷地面積 | 7.04 m ² | うち借地面積 | 0.00 m ² |
| | | 地区 | 中東 | 利用圏域 | 地区 | 駐車場台数 | 0台 | 総延床面積 | 7.04 m ² | 延床面積 | 7.04 m ² |
| 設置根拠法令 | | 設置条例 | | | | 複合 関連施設 | カルテ番号 | 施設名 | | 所管課 | 延床面積 |
| 設置目的 | 快適な公園の利用に資するため | | | | | | | | | | m ² |
| | | | | | | | | | | | m ² |
| | | | | | | | | | | | m ² |

【建物内訳】

| No. | 物件番号 | 名称 | 建築日 | 主体構造 | 屋根構造 | 耐用年数 | 地上階 | 地下階 | 耐震性 | 財産区分 | 延床面積 |
|-----|------|---------|-----------------|----------|------|------|-----|-----|-----|------|---------------------|
| 1 | 1043 | 藤ヶ谷公園便所 | 1993(H05)/02/05 | 鉄筋コンクリート | その他 | 38 | 1F | | ○ | 行政財産 | 7.04 m ² |
| 2 | | | | | | | | | | | m ² |
| 3 | | | | | | | | | | | m ² |
| 4 | | | | | | | | | | | m ² |
| 5 | | | | | | | | | | | m ² |
| 6 | | | | | | | | | | | m ² |
| 7 | | | | | | | | | | | m ² |
| 8 | | | | | | | | | | | m ² |
| 9 | | | | | | | | | | | m ² |
| 10 | | | | | | | | | | | m ² |
| 合 計 | | | | | | | | | | | 7.04 m ² |

【運営方法等】

| | | | | | |
|------|-------------|-------|--|--------|---|
| 運営方法 | 直営(一部委託を含む) | 指定管理者 | | 指定管理期間 | ~ |
|------|-------------|-------|--|--------|---|

【利用状況】

| 区分 | H28(2016)年度 | H29(2017)年度 | H30(2018)年度 |
|---------|-------------|-------------|-------------|
| 開館日数 | 365 | 365 | 365 |
| 利用者数 | | | |
| 利用者数/日 | 0.0 | 0.0 | 0.0 |
| 利用可能コマ数 | 0 | 0 | 0 |
| 利用コマ数 | 0 | 0 | 0 |
| 利用率 | | | |

【歳入情報】

| 区分 | H28(2016)年度 | H29(2017)年度 | H30(2018)年度 |
|-------------|-------------|-------------|-------------|
| 施設使用料・負担金等 | 0 | 0 | |
| 貸付料・目的外使用料等 | 0 | 0 | |
| その他収入 | 0 | 0 | |
| 歳入計 | 0 | 0 | 0 |


【歳出情報】

| 区分 | H28(2016)年度 | H29(2017)年度 | H30(2018)年度 |
|------------|-------------|-------------|-------------|
| 施設の コスト | 人件費 | 0 | 0 |
| | 光熱水費等 | | 32 |
| | 修繕料 | | |
| | 委託料 | | 24 |
| | 工事請負費 | 0 | 0 |
| | 使用料及び賃借料 | | |
| 事業の コスト | その他 | 52 | 55 |
| | 人件費 | | |
| | 委託料・報償費 | | |
| | その他 | 0 | 0 |
| 指定管理料 | | | |
| 歳出計 | 52 | 55 | 56 |

【指定緊急避難場所・指定避難所】

| | | | | | |
|--------------|----|------|----|------|----|
| 指定緊急 避難場所 | 地震 | 津波 | 高潮 | 土砂災害 | 洪水 |
| 指定 避難所 | 指定 | 収容人員 | | | |
| | | 人 | | | |

【施設写真】



【過去5年以内に実施した工事の内容】

| 実施年度 | 件名 | 工事費 |
|---------|----|-----|
| (単位:千円) | | |
| | | |

【公共施設の適正配置に関する方向性】

| 占有面積 | 前期末面積 | 前期増減 | 機能の方向性 | |
|---------------------|---------------------|---------------------|--------|-------|
| | | | 前期 | 中期・後期 |
| 7.04 m ² | 7.04 m ² | 0.00 m ² | → | → |

| | | | | | |
|-------|------|--------|------|------|-----------|
| カルテ番号 | 0400 | 利用用途分類 | 公園施設 | 評価分類 | 公園施設(建築物) |
|-------|------|--------|------|------|-----------|

【施設基本情報】

| | | | | | | | | | | | |
|--------|----------------|------|---------|------|-----|------------|-------|-------|-----------------------|--------|-----------------------|
| 施設名 | 海峡ゆめ広場 | 所在地 | 豊前田町三丁目 | | | 所管課 | 公園緑地課 | 敷地面積 | 417.16 m ² | うち借地面積 | 0.00 m ² |
| | | 地区 | 中東 | 利用圏域 | その他 | 駐車場台数 | 0台 | 総延床面積 | 417.16 m ² | 延床面積 | 417.16 m ² |
| 設置根拠法令 | | 設置条例 | | | | 複合 関連施設 | カルテ番号 | 施設名 | | 所管課 | 延床面積 |
| 設置目的 | 快適な公園の利用に資するため | | | | | | | | | | m ² |
| | | | | | | | | | | | m ² |
| | | | | | | | | | | | m ² |

【建物内訳】

| No. | 物件番号 | 名称 | 建築日 | 主体構造 | 屋根構造 | 耐用年数 | 地上階 | 地下階 | 耐震性 | 財産区分 | 延床面積 |
|-----|------|--------------|-----------------|----------|------|------|-----|-----|-----|------|-----------------------|
| 1 | 1055 | 海峡ゆめ広場 管理室ほか | 1989(H01)/10/02 | 鉄筋コンクリート | 陸屋根 | 50 | 1F | | ○ | 行政財産 | 417.16 m ² |
| 2 | | | | | | | | | | | m ² |
| 3 | | | | | | | | | | | m ² |
| 4 | | | | | | | | | | | m ² |
| 5 | | | | | | | | | | | m ² |
| 6 | | | | | | | | | | | m ² |
| 7 | | | | | | | | | | | m ² |
| 8 | | | | | | | | | | | m ² |
| 9 | | | | | | | | | | | m ² |
| 10 | | | | | | | | | | | m ² |
| 合 計 | | | | | | | | | | | 417.16 m ² |

【指定緊急避難場所・指定避難所】

| | | | | | |
|--------------|----|------|----|------|----|
| 指定緊急 避難場所 | 地震 | 津波 | 高潮 | 土砂災害 | 洪水 |
| 指定 避難所 | 指定 | 収容人員 | | 人 | |

【施設写真】



【運営方法等】

| | | | | | |
|------|-------------|-------|--|--------|---|
| 運営方法 | 直営(一部委託を含む) | 指定管理者 | | 指定管理期間 | ~ |
|------|-------------|-------|--|--------|---|

【利用状況】

| 区分 | H28(2016)年度 | H29(2017)年度 | H30(2018)年度 |
|---------|-------------|-------------|-------------|
| 開館日数 | 365 | 365 | 365 |
| 利用者数 | | | |
| 利用者数/日 | 0.0 | 0.0 | 0.0 |
| 利用可能コマ数 | 0 | 0 | 0 |
| 利用コマ数 | 0 | 0 | 0 |
| 利用率 | | | |

【歳出情報】

(単位:千円)

| 区分 | H28(2016)年度 | H29(2017)年度 | H30(2018)年度 |
|------------|-------------|-------------|-------------|
| 施設の コスト | 人件費 | 0 | 0 |
| | 光熱水費等 | | 2,514 |
| | 修繕料 | | 172 |
| | 委託料 | | 693 |
| | 工事請負費 | 0 | 37 |
| | 使用料及び賃借料 | | |
| その他 | 2,733 | 2,739 | |
| 事業の コスト | 人件費 | | |
| | 委託料・報償費 | | |
| | その他 | 0 | 0 |
| 指定管理料 | | | |
| 歳出計 | 2,733 | 2,776 | 3,379 |

【歳入情報】

(単位:千円)

| 区分 | H28(2016)年度 | H29(2017)年度 | H30(2018)年度 |
|-------------|-------------|-------------|-------------|
| 施設使用料・負担金等 | 0 | 0 | |
| 貸付料・目的外使用料等 | 0 | 0 | |
| その他収入 | 0 | 0 | |
| 歳入計 | 0 | 0 | 0 |

【過去5年以内に実施した工事の内容】 (単位:千円)

| 実施年度 | 件名 | 工事費 |
|-------------------|----|-----|
| (No data visible) | | |

【公共施設の適正配置に関する方向性】

| 占有面積 | 前期末面積 | 前期増減 | 機能の方向性 | |
|-----------------------|-----------------------|---------------------|--------|-------|
| | | | 前期 | 中期・後期 |
| 417.16 m ² | 417.16 m ² | 0.00 m ² | → | → |

| | | | | | |
|-------|------|--------|------|------|-----------|
| カルテ番号 | 0415 | 利用用途分類 | 公園施設 | 評価分類 | 公園施設(建築物) |
|-------|------|--------|------|------|-----------|

【施設基本情報】

| | | | | | | | | | | | |
|--------|------------------|------|--------|------|----|------------|-------|-------|----------------------|--------|----------------------|
| 施設名 | 火の山公園ロープウェイ下駅前便所 | 所在地 | みもすそ川町 | | | 所管課 | 公園緑地課 | 敷地面積 | 26.86 m ² | うち借地面積 | 0.00 m ² |
| | | 地区 | 中東 | 利用圏域 | 地区 | 駐車場台数 | 0台 | 総延床面積 | 26.86 m ² | 延床面積 | 26.86 m ² |
| 設置根拠法令 | | 設置条例 | | | | 複合 関連施設 | カルテ番号 | 施設名 | | 所管課 | 延床面積 |
| 設置目的 | 快適な公園の利用に資するため | | | | | | | | | | m ² |
| | | | | | | | | | | | m ² |
| | | | | | | | | | | | m ² |

【建物内訳】

| No. | 物件番号 | 名称 | 建築日 | 主体構造 | 屋根構造 | 耐用年数 | 地上階 | 地下階 | 耐震性 | 財産区分 | 延床面積 |
|-----|------|---------|-----------------|----------|------|------|-----|-----|-----|------|----------------------|
| 1 | 1078 | 火の山公園便所 | 2011(H23)/12/22 | 鉄筋コンクリート | 陸屋根 | 38 | 1F | | ○ | 行政財産 | 26.86 m ² |
| 2 | | | | | | | | | | | m ² |
| 3 | | | | | | | | | | | m ² |
| 4 | | | | | | | | | | | m ² |
| 5 | | | | | | | | | | | m ² |
| 6 | | | | | | | | | | | m ² |
| 7 | | | | | | | | | | | m ² |
| 8 | | | | | | | | | | | m ² |
| 9 | | | | | | | | | | | m ² |
| 10 | | | | | | | | | | | m ² |
| 合 計 | | | | | | | | | | | 26.86 m ² |

【指定緊急避難場所・指定避難所】

| | | | | | |
|--------------|----|------|----|------|----|
| 指定緊急 避難場所 | 地震 | 津波 | 高潮 | 土砂災害 | 洪水 |
| 指定 避難所 | 指定 | 収容人員 | | 人 | |

【施設写真】



【運営方法等】

| | | | | | |
|------|-------------|-------|--|--------|---|
| 運営方法 | 直営(一部委託を含む) | 指定管理者 | | 指定管理期間 | ~ |
|------|-------------|-------|--|--------|---|

【利用状況】

| 区分 | H28(2016)年度 | H29(2017)年度 | H30(2018)年度 |
|---------|-------------|-------------|-------------|
| 開館日数 | 365 | 365 | 365 |
| 利用者数 | | | |
| 利用者数/日 | 0.0 | 0.0 | 0.0 |
| 利用可能コマ数 | 0 | 0 | 0 |
| 利用コマ数 | 0 | 0 | 0 |
| 利用率 | | | |

【歳出情報】

(単位:千円)

| 区分 | H28(2016)年度 | H29(2017)年度 | H30(2018)年度 |
|------------|-------------|-------------|-------------|
| 施設の コスト | 人件費 | 0 | 0 |
| | 光熱水費等 | | 130 |
| | 修繕料 | | |
| | 委託料 | | 16 |
| | 工事請負費 | 0 | 0 |
| | 使用料及び賃借料 | | |
| その他 | 159 | 175 | |
| 事業の コスト | 人件費 | | |
| | 委託料・報償費 | | |
| | その他 | 0 | 0 |
| 指定管理料 | | | |
| 歳出計 | 159 | 175 | 146 |

【歳入情報】

(単位:千円)

| 区分 | H28(2016)年度 | H29(2017)年度 | H30(2018)年度 |
|-------------|-------------|-------------|-------------|
| 施設使用料・負担金等 | 0 | 0 | |
| 貸付料・目的外使用料等 | 0 | 0 | |
| その他収入 | 0 | 0 | |
| 歳入計 | 0 | 0 | 0 |

【過去5年以内に実施した工事の内容】 (単位:千円)

| 実施年度 | 件名 | 工事費 |
|--------------------------|----|-----|
| (No work items reported) | | |

【公共施設の適正配置に関する方向性】

| 占有面積 | 前期末面積 | 前期増減 | 機能の方向性 | |
|----------------------|----------------------|---------------------|--------|-------|
| | | | 前期 | 中期・後期 |
| 26.86 m ² | 26.86 m ² | 0.00 m ² | → | → |

平成30年度(2018年度)

公共施設カルテ

| | | | | | |
|-------|------|--------|------|------|-----------|
| カルテ番号 | 0416 | 利用用途分類 | 公園施設 | 評価分類 | 公園施設(建築物) |
|-------|------|--------|------|------|-----------|

【施設基本情報】

| | | | | | | | | | | | |
|--------|----------------|------|--------|------|----|------------|-------|-------|----------------------|--------|----------------------|
| 施設名 | 火の山公園ピクニック広場便所 | 所在地 | みもすそ川町 | | | 所管課 | 公園緑地課 | 敷地面積 | 29.20 m ² | うち借地面積 | 0.00 m ² |
| | | 地区 | 中東 | 利用圏域 | 地区 | 駐車場台数 | 0台 | 総延床面積 | 29.20 m ² | 延床面積 | 29.20 m ² |
| 設置根拠法令 | | 設置条例 | | | | 複合 関連施設 | カルテ番号 | 施設名 | | 所管課 | 延床面積 |
| 設置目的 | 快適な公園の利用に資するため | | | | | | | | | | m ² |
| | | | | | | | | | | | m ² |
| | | | | | | | | | | | m ² |

【建物内訳】

| No. | 物件番号 | 名称 | 建築日 | 主体構造 | 屋根構造 | 耐用年数 | 地上階 | 地下階 | 耐震性 | 財産区分 | 延床面積 |
|-----|------|----------------|-----------------|----------|------|------|-----|-----|-----|------|----------------------|
| 1 | 1079 | 火の山公園ピクニック広場便所 | 2012(H24)/04/01 | 鉄筋コンクリート | その他 | 38 | 1F | | ○ | 行政財産 | 29.20 m ² |
| 2 | | | | | | | | | | | m ² |
| 3 | | | | | | | | | | | m ² |
| 4 | | | | | | | | | | | m ² |
| 5 | | | | | | | | | | | m ² |
| 6 | | | | | | | | | | | m ² |
| 7 | | | | | | | | | | | m ² |
| 8 | | | | | | | | | | | m ² |
| 9 | | | | | | | | | | | m ² |
| 10 | | | | | | | | | | | m ² |
| 合 計 | | | | | | | | | | | 29.20 m ² |

【指定緊急避難場所・指定避難所】

| | | | | | |
|--------------|----|------|----|------|----|
| 指定緊急 避難場所 | 地震 | 津波 | 高潮 | 土砂災害 | 洪水 |
| 指定 避難所 | 指定 | 収容人員 | | 人 | |

【施設写真】



【過去5年以内に実施した工事の内容】 (単位:千円)

| 実施年度 | 件名 | 工事費 |
|---|----|-----|
| (No work performed in the last 5 years) | | |

【公共施設の適正配置に関する方向性】

| 占有面積 | 前期末面積 | 前期増減 | 機能の方向性 | |
|----------------------|----------------------|---------------------|--------|-------|
| | | | 前期 | 中期・後期 |
| 29.20 m ² | 29.20 m ² | 0.00 m ² | → | → |

【運営方法等】

| | | | | | |
|------|-------------|-------|--|--------|---|
| 運営方法 | 直営(一部委託を含む) | 指定管理者 | | 指定管理期間 | ~ |
|------|-------------|-------|--|--------|---|

【利用状況】

| 区分 | H28(2016)年度 | H29(2017)年度 | H30(2018)年度 |
|---------|-------------|-------------|-------------|
| 開館日数 | 365 | 365 | 365 |
| 利用者数 | | | |
| 利用者数/日 | 0.0 | 0.0 | 0.0 |
| 利用可能コマ数 | 0 | 0 | 0 |
| 利用コマ数 | 0 | 0 | 0 |
| 利用率 | | | |

【歳出情報】 (単位:千円)

| 区分 | H28(2016)年度 | H29(2017)年度 | H30(2018)年度 |
|------------|-------------|-------------|-------------|
| 施設の コスト | 人件費 | 0 | 0 |
| | 光熱水費等 | | 37 |
| | 修繕料 | | |
| | 委託料 | | 18 |
| | 工事請負費 | 0 | 0 |
| | 使用料及び賃借料 | | |
| | その他 | 94 | 67 |
| 事業の コスト | 人件費 | | |
| | 委託料・報償費 | | |
| | その他 | 0 | 0 |
| 指定管理料 | | | |
| 歳出計 | 94 | 67 | 55 |

【歳入情報】 (単位:千円)

| 区分 | H28(2016)年度 | H29(2017)年度 | H30(2018)年度 |
|-------------|-------------|-------------|-------------|
| 施設使用料・負担金等 | 0 | 0 | |
| 貸付料・目的外使用料等 | 0 | 0 | |
| その他収入 | 0 | 0 | |
| 歳入計 | 0 | 0 | 0 |

平成30年度(2018年度)

公共施設カルテ

| | | | | | |
|-------|------|--------|------|------|-----------|
| カルテ番号 | 0417 | 利用用途分類 | 公園施設 | 評価分類 | 公園施設(建築物) |
|-------|------|--------|------|------|-----------|

【施設基本情報】

| | | | | | | | | | | | |
|--------|----------------|------|--------|------|----|------------|-------|-------|----------------------|--------|----------------------|
| 施設名 | 火の山公園霊鷲山山頂広場便所 | 所在地 | みもすそ川町 | | | 所管課 | 公園緑地課 | 敷地面積 | 29.20 m ² | うち借地面積 | 0.00 m ² |
| | | 地区 | 中東 | 利用圏域 | 地区 | 駐車場台数 | 0台 | 総延床面積 | 29.20 m ² | 延床面積 | 29.20 m ² |
| 設置根拠法令 | | 設置条例 | | | | 複合 関連施設 | カルテ番号 | 施設名 | | 所管課 | 延床面積 |
| 設置目的 | 快適な公園の利用に資するため | | | | | | | | | | m ² |
| | | | | | | | | | | | m ² |
| | | | | | | | | | | | m ² |

【建物内訳】

| No. | 物件番号 | 名称 | 建築日 | 主体構造 | 屋根構造 | 耐用年数 | 地上階 | 地下階 | 耐震性 | 財産区分 | 延床面積 |
|-----|------|-------------|-----------------|----------|------|------|-----|-----|-----|------|----------------------|
| 1 | 1080 | 火の山公園山頂広場便所 | 2012(H24)/04/01 | 鉄筋コンクリート | その他 | 38 | 1F | | ○ | 行政財産 | 29.20 m ² |
| 2 | | | | | | | | | | | m ² |
| 3 | | | | | | | | | | | m ² |
| 4 | | | | | | | | | | | m ² |
| 5 | | | | | | | | | | | m ² |
| 6 | | | | | | | | | | | m ² |
| 7 | | | | | | | | | | | m ² |
| 8 | | | | | | | | | | | m ² |
| 9 | | | | | | | | | | | m ² |
| 10 | | | | | | | | | | | m ² |
| 合 計 | | | | | | | | | | | 29.20 m ² |

【指定緊急避難場所・指定避難所】

| | | | | | |
|--------------|----|------|----|------|----|
| 指定緊急 避難場所 | 地震 | 津波 | 高潮 | 土砂災害 | 洪水 |
| 指定 避難所 | 指定 | 収容人員 | | 人 | |

【施設写真】



【過去5年以内に実施した工事の内容】 (単位:千円)

| 実施年度 | 件名 | 工事費 |
|---|----|-----|
| (No work performed in the last 5 years) | | |

【公共施設の適正配置に関する方向性】

| 占有面積 | 前期末面積 | 前期増減 | 機能の方向性 | |
|----------------------|----------------------|---------------------|--------|-------|
| | | | 前期 | 中期・後期 |
| 29.20 m ² | 29.20 m ² | 0.00 m ² | → | → |

【運営方法等】

| | | | | | |
|------|-------------|-------|--|--------|---|
| 運営方法 | 直営(一部委託を含む) | 指定管理者 | | 指定管理期間 | ~ |
|------|-------------|-------|--|--------|---|

【利用状況】

| 区分 | H28(2016)年度 | H29(2017)年度 | H30(2018)年度 |
|---------|-------------|-------------|-------------|
| 開館日数 | 365 | 365 | 365 |
| 利用者数 | | | |
| 利用者数/日 | 0.0 | 0.0 | 0.0 |
| 利用可能コマ数 | 0 | 0 | 0 |
| 利用コマ数 | 0 | 0 | 0 |
| 利用率 | | | |

【歳出情報】 (単位:千円)

| 区分 | H28(2016)年度 | H29(2017)年度 | H30(2018)年度 |
|------------|-------------|-------------|-------------|
| 施設の コスト | 人件費 | 0 | 0 |
| | 光熱水費等 | | 18 |
| | 修繕料 | | |
| | 委託料 | | 17 |
| | 工事請負費 | 96 | 0 |
| | 使用料及び賃借料 | | |
| 事業の コスト | その他 | 221 | 48 |
| | 人件費 | | |
| | 委託料・報償費 | | |
| | その他 | 0 | 0 |
| 指定管理料 | | | |
| 歳出計 | 317 | 48 | 35 |

【歳入情報】 (単位:千円)

| 区分 | H28(2016)年度 | H29(2017)年度 | H30(2018)年度 |
|-------------|-------------|-------------|-------------|
| 施設使用料・負担金等 | 0 | 0 | |
| 貸付料・目的外使用料等 | 0 | 0 | |
| その他収入 | 0 | 0 | |
| 歳入計 | 0 | 0 | 0 |

| | | | | | |
|-------|------|--------|------|------|-----------|
| カルテ番号 | 0358 | 利用用途分類 | 公園施設 | 評価分類 | 公園施設(建築物) |
|-------|------|--------|------|------|-----------|

【施設基本情報】

| | | | | | | | | | | | |
|--------|----------------|------|------------|------|----|------------|-------|-------|---------------------|--------|---------------------|
| 施設名 | 茶山公園便所 | 所在地 | 長門町2037-37 | | | 所管課 | 公園緑地課 | 敷地面積 | 6.87 m ² | うち借地面積 | 0.00 m ² |
| | | 地区 | 西部 | 利用圏域 | 地区 | 駐車場台数 | 0台 | 総延床面積 | 6.87 m ² | 延床面積 | 6.87 m ² |
| 設置根拠法令 | | 設置条例 | | | | 複合 関連施設 | カルテ番号 | 施設名 | | 所管課 | 延床面積 |
| 設置目的 | 快適な公園の利用に資するため | | | | | | | | | | m ² |
| | | | | | | | | | | | m ² |
| | | | | | | | | | | | m ² |

【建物内訳】

| No. | 物件番号 | 名称 | 建築日 | 主体構造 | 屋根構造 | 耐用年数 | 地上階 | 地下階 | 耐震性 | 財産区分 | 延床面積 |
|-----|------|--------|-----------------|----------|------|------|-----|-----|-----|------|---------------------|
| 1 | 1008 | 茶山公園便所 | 1987(S62)/02/23 | 鉄筋コンクリート | 陸屋根 | 38 | 1F | | ○ | 行政財産 | 6.87 m ² |
| 2 | | | | | | | | | | | m ² |
| 3 | | | | | | | | | | | m ² |
| 4 | | | | | | | | | | | m ² |
| 5 | | | | | | | | | | | m ² |
| 6 | | | | | | | | | | | m ² |
| 7 | | | | | | | | | | | m ² |
| 8 | | | | | | | | | | | m ² |
| 9 | | | | | | | | | | | m ² |
| 10 | | | | | | | | | | | m ² |
| 合 計 | | | | | | | | | | | 6.87 m ² |

【運営方法等】

| | | | | | |
|------|-------------|-------|--|--------|---|
| 運営方法 | 直営(一部委託を含む) | 指定管理者 | | 指定管理期間 | ~ |
|------|-------------|-------|--|--------|---|

【利用状況】

| 区分 | H28(2016)年度 | H29(2017)年度 | H30(2018)年度 |
|---------|-------------|-------------|-------------|
| 開館日数 | 365 | 365 | 365 |
| 利用者数 | | | |
| 利用者数/日 | 0.0 | 0.0 | 0.0 |
| 利用可能コマ数 | 0 | 0 | 0 |
| 利用コマ数 | 0 | 0 | 0 |
| 利用率 | | | |

【歳入情報】

| 区分 | H28(2016)年度 | H29(2017)年度 | H30(2018)年度 |
|-------------|-------------|-------------|-------------|
| 施設使用料・負担金等 | 0 | 0 | 0 |
| 貸付料・目的外使用料等 | 0 | 0 | 0 |
| その他収入 | 0 | 0 | 0 |
| 歳入計 | 0 | 0 | 0 |

【歳出情報】

| 区分 | H28(2016)年度 | H29(2017)年度 | H30(2018)年度 |
|------------|-------------|-------------|-------------|
| 施設の コスト | 人件費 | 0 | 0 |
| | 光熱水費等 | | 43 |
| | 修繕料 | | |
| | 委託料 | | 25 |
| | 工事請負費 | 0 | 0 |
| | 使用料及び賃借料 | | |
| 事業の コスト | その他 | 64 | 65 |
| | 人件費 | | |
| | 委託料・報償費 | | |
| | その他 | 0 | 0 |
| 指定管理料 | | | |
| 歳出計 | 64 | 65 | 68 |

【指定緊急避難場所・指定避難所】

| | | | | | |
|--------------|----|------|----|------|----|
| 指定緊急 避難場所 | 地震 | 津波 | 高潮 | 土砂災害 | 洪水 |
| 指定 避難所 | 指定 | 収容人員 | | 人 | |

【施設写真】



【過去5年以内に実施した工事の内容】

| 実施年度 | 件名 | 工事費 |
|----------------------------|----|-----|
| (単位:千円) | | |
| (内容が空欄のため、表は斜線で塗りつぶされています) | | |

【公共施設の適正配置に関する方向性】

| 占有面積 | 前期末面積 | 前期増減 | 機能の方向性 | |
|---------------------|---------------------|---------------------|--------|-------|
| | | | 前期 | 中期・後期 |
| 6.87 m ² | 6.87 m ² | 0.00 m ² | → | 廃止 |

平成30年度(2018年度)

公共施設カルテ

| | | | | | |
|-------|------|--------|------|------|-----------|
| カルテ番号 | 0398 | 利用用途分類 | 公園施設 | 評価分類 | 公園施設(建築物) |
|-------|------|--------|------|------|-----------|

【施設基本情報】

| | | | | | | | | | | | |
|--------|----------------|------|-----------|------|----|------------|-------|-------|----------------------|--------|----------------------|
| 施設名 | 桜山近隣公園便所 | 所在地 | 上新地町二丁目10 | | | 所管課 | 公園緑地課 | 敷地面積 | 13.13 m ² | うち借地面積 | 0.00 m ² |
| | | 地区 | 西部 | 利用圏域 | 地区 | 駐車場台数 | 0台 | 総延床面積 | 13.13 m ² | 延床面積 | 13.13 m ² |
| 設置根拠法令 | | 設置条例 | | | | 複合 関連施設 | カルテ番号 | 施設名 | | 所管課 | 延床面積 |
| 設置目的 | 快適な公園の利用に資するため | | | | | | | | | | m ² |
| | | | | | | | | | | | m ² |
| | | | | | | | | | | | m ² |

【建物内訳】

| No. | 物件番号 | 名称 | 建築日 | 主体構造 | 屋根構造 | 耐用年数 | 地上階 | 地下階 | 耐震性 | 財産区分 | 延床面積 |
|-----|------|----------|-----------------|----------|------|------|-----|-----|-----|------|----------------------|
| 1 | 1053 | 桜山近隣公園便所 | 1993(H05)/11/04 | 鉄筋コンクリート | その他 | 38 | 1F | | ○ | 行政財産 | 13.13 m ² |
| 2 | | | | | | | | | | | m ² |
| 3 | | | | | | | | | | | m ² |
| 4 | | | | | | | | | | | m ² |
| 5 | | | | | | | | | | | m ² |
| 6 | | | | | | | | | | | m ² |
| 7 | | | | | | | | | | | m ² |
| 8 | | | | | | | | | | | m ² |
| 9 | | | | | | | | | | | m ² |
| 10 | | | | | | | | | | | m ² |
| 合 計 | | | | | | | | | | | 13.13 m ² |

【指定緊急避難場所・指定避難所】

| | | | | | |
|--------------|----|------|----|------|----|
| 指定緊急 避難場所 | 地震 | 津波 | 高潮 | 土砂災害 | 洪水 |
| 指定 避難所 | 指定 | 収容人員 | | 人 | |

【施設写真】



【過去5年以内に実施した工事の内容】 (単位:千円)

| 実施年度 | 件名 | 工事費 |
|---|----|-----|
| (No work performed in the last 5 years) | | |

【公共施設の適正配置に関する方向性】

| 占有面積 | 前期末面積 | 前期増減 | 機能の方向性 | |
|----------------------|----------------------|---------------------|--------|-------|
| | | | 前期 | 中期・後期 |
| 13.13 m ² | 13.13 m ² | 0.00 m ² | → | → |

【運営方法等】

| | | | | | |
|------|-------------|-------|--|--------|---|
| 運営方法 | 直営(一部委託を含む) | 指定管理者 | | 指定管理期間 | ~ |
|------|-------------|-------|--|--------|---|

【利用状況】

| 区分 | H28(2016)年度 | H29(2017)年度 | H30(2018)年度 |
|---------|-------------|-------------|-------------|
| 開館日数 | 365 | 365 | 365 |
| 利用者数 | | | |
| 利用者数/日 | 0.0 | 0.0 | 0.0 |
| 利用可能コマ数 | 0 | 0 | 0 |
| 利用コマ数 | 0 | 0 | 0 |
| 利用率 | | | |

【歳出情報】 (単位:千円)

| 区分 | H28(2016)年度 | H29(2017)年度 | H30(2018)年度 |
|------------|-------------|-------------|-------------|
| 施設の コスト | 人件費 | 0 | 0 |
| | 光熱水費等 | | 99 |
| | 修繕料 | | |
| | 委託料 | | 73 |
| | 工事請負費 | 0 | 0 |
| | 使用料及び賃借料 | | |
| | その他 | 111 | 143 |
| 事業の コスト | 人件費 | | |
| | 委託料・報償費 | | |
| | その他 | 0 | 0 |
| 指定管理料 | | | |
| 歳出計 | 111 | 143 | 172 |

【歳入情報】 (単位:千円)

| 区分 | H28(2016)年度 | H29(2017)年度 | H30(2018)年度 |
|-------------|-------------|-------------|-------------|
| 施設使用料・負担金等 | 0 | 0 | |
| 貸付料・目的外使用料等 | 0 | 0 | |
| その他収入 | 0 | 0 | |
| 歳入計 | 0 | 0 | 0 |

| | | | | | |
|-------|------|--------|------|------|-----------|
| カルテ番号 | 0419 | 利用用途分類 | 公園施設 | 評価分類 | 公園施設(建築物) |
|-------|------|--------|------|------|-----------|

【施設基本情報】

| | | | | | | | | | | | |
|--------|----------------|------|-----------|------|----|------------|-------|-------|---------------------|--------|---------------------|
| 施設名 | 桜山近隣公園多目的便所 | 所在地 | 上新地町二丁目10 | | | 所管課 | 公園緑地課 | 敷地面積 | 5.34 m ² | うち借地面積 | 0.00 m ² |
| | | 地区 | 西部 | 利用圏域 | 地区 | 駐車場台数 | 0台 | 総延床面積 | 5.34 m ² | 延床面積 | 5.34 m ² |
| 設置根拠法令 | | 設置条例 | | | | 複合 関連施設 | カルテ番号 | 施設名 | | 所管課 | 延床面積 |
| 設置目的 | 快適な公園の利用に資するため | | | | | | | | | | m ² |
| | | | | | | | | | | | m ² |
| | | | | | | | | | | | m ² |

【建物内訳】

| No. | 物件番号 | 名称 | 建築日 | 主体構造 | 屋根構造 | 耐用年数 | 地上階 | 地下階 | 耐震性 | 財産区分 | 延床面積 |
|-----|------|-------------|-----------------|----------|------|------|-----|-----|-----|------|---------------------|
| 1 | 1082 | 桜山近隣公園多目的便所 | 2013(H25)/03/15 | 鉄筋コンクリート | 陸屋根 | 38 | 1F | | ○ | 行政財産 | 5.34 m ² |
| 2 | | | | | | | | | | | m ² |
| 3 | | | | | | | | | | | m ² |
| 4 | | | | | | | | | | | m ² |
| 5 | | | | | | | | | | | m ² |
| 6 | | | | | | | | | | | m ² |
| 7 | | | | | | | | | | | m ² |
| 8 | | | | | | | | | | | m ² |
| 9 | | | | | | | | | | | m ² |
| 10 | | | | | | | | | | | m ² |
| 合 計 | | | | | | | | | | | 5.34 m ² |

【運営方法等】

| | | | | | |
|------|-------------|-------|--|--------|---|
| 運営方法 | 直営(一部委託を含む) | 指定管理者 | | 指定管理期間 | ~ |
|------|-------------|-------|--|--------|---|

【利用状況】

| 区分 | H28(2016)年度 | H29(2017)年度 | H30(2018)年度 |
|---------|-------------|-------------|-------------|
| 開館日数 | 365 | 365 | 365 |
| 利用者数 | | | |
| 利用者数/日 | 0.0 | 0.0 | 0.0 |
| 利用可能コマ数 | 0 | 0 | 0 |
| 利用コマ数 | 0 | 0 | 0 |
| 利用率 | | | |

【歳入情報】

| 区分 | H28(2016)年度 | H29(2017)年度 | H30(2018)年度 |
|-------------|-------------|-------------|-------------|
| 施設使用料・負担金等 | 0 | 0 | |
| 貸付料・目的外使用料等 | 0 | 0 | |
| その他収入 | 0 | 0 | |
| 歳入計 | 0 | 0 | 0 |

【歳出情報】


(単位:千円)

| 区分 | H28(2016)年度 | H29(2017)年度 | H30(2018)年度 |
|------------|-------------|-------------|-------------|
| 施設の コスト | 人件費 | 0 | 0 |
| | 光熱水費等 | | 40 |
| | 修繕料 | | |
| | 委託料 | | 30 |
| | 工事請負費 | 13 | 0 |
| | 使用料及び賃借料 | | |
| 事業の コスト | その他 | 45 | 58 |
| | 人件費 | | |
| | 委託料・報償費 | | |
| | その他 | 0 | 0 |
| 指定管理料 | | | |
| 歳出計 | 58 | 58 | 70 |

【指定緊急避難場所・指定避難所】

| | | | | | |
|--------------|----|------|----|------|----|
| 指定緊急 避難場所 | 地震 | 津波 | 高潮 | 土砂災害 | 洪水 |
| 指定 避難所 | 指定 | 収容人員 | | 人 | |

【施設写真】



【過去5年以内に実施した工事の内容】 (単位:千円)

| 実施年度 | 件名 | 工事費 |
|------------------------|----|-----|
| (No work items listed) | | |

【公共施設の適正配置に関する方向性】

| 占有面積 | 前期末面積 | 前期増減 | 機能の方向性 | |
|---------------------|---------------------|---------------------|--------|-------|
| | | | 前期 | 中期・後期 |
| 5.34 m ² | 5.34 m ² | 0.00 m ² | → | → |

| | | | | | |
|-------|------|--------|------|------|-----------|
| カルテ番号 | 0312 | 利用用途分類 | 公園施設 | 評価分類 | 公園施設(建築物) |
|-------|------|--------|------|------|-----------|

【施設基本情報】

| | | | | | | | | | | | |
|--------|----------------|------|----------|------|----|------------|-------|-------|----------------------|--------|----------------------|
| 施設名 | 金比羅公園便所 | 所在地 | 金比羅町33-1 | | | 所管課 | 公園緑地課 | 敷地面積 | 16.90 m ² | うち借地面積 | 16.90 m ² |
| | | 地区 | 向洋 | 利用圏域 | 地区 | 駐車場台数 | 0台 | 総延床面積 | 16.90 m ² | 延床面積 | 16.90 m ² |
| 設置根拠法令 | | 設置条例 | | | | 複合 関連施設 | カルテ番号 | 施設名 | | 所管課 | 延床面積 |
| 設置目的 | 快適な公園の利用に資するため | | | | | | | | | | m ² |
| | | | | | | | | | | | m ² |
| | | | | | | | | | | | m ² |

【建物内訳】

| No. | 物件番号 | 名称 | 建築日 | 主体構造 | 屋根構造 | 耐用年数 | 地上階 | 地下階 | 耐震性 | 財産区分 | 延床面積 |
|-----|------|---------|-----------------|----------|------|------|-----|-----|-----|------|----------------------|
| 1 | 961 | 金比羅公園便所 | 1975(S50)/12/22 | 補強コンクリート | 陸屋根 | 34 | 1F | | — | 行政財産 | 16.90 m ² |
| 2 | | | | | | | | | | | m ² |
| 3 | | | | | | | | | | | m ² |
| 4 | | | | | | | | | | | m ² |
| 5 | | | | | | | | | | | m ² |
| 6 | | | | | | | | | | | m ² |
| 7 | | | | | | | | | | | m ² |
| 8 | | | | | | | | | | | m ² |
| 9 | | | | | | | | | | | m ² |
| 10 | | | | | | | | | | | m ² |
| 合 計 | | | | | | | | | | | 16.90 m ² |

【指定緊急避難場所・指定避難所】

| | | | | | |
|--------------|----|------|----|------|----|
| 指定緊急 避難場所 | 地震 | 津波 | 高潮 | 土砂災害 | 洪水 |
| 指定 避難所 | 指定 | 収容人員 | | 人 | |

【施設写真】



【運営方法等】

| | | | | | |
|------|-------------|-------|--|--------|---|
| 運営方法 | 直営(一部委託を含む) | 指定管理者 | | 指定管理期間 | ~ |
|------|-------------|-------|--|--------|---|

【利用状況】

| 区分 | H28(2016)年度 | H29(2017)年度 | H30(2018)年度 |
|---------|-------------|-------------|-------------|
| 開館日数 | 365 | 365 | 365 |
| 利用者数 | | | |
| 利用者数/日 | 0.0 | 0.0 | 0.0 |
| 利用可能コマ数 | 0 | 0 | 0 |
| 利用コマ数 | 0 | 0 | 0 |
| 利用率 | | | |

【歳出情報】

(単位:千円)

| 区分 | H28(2016)年度 | H29(2017)年度 | H30(2018)年度 |
|------------|-------------|-------------|-------------|
| 施設の コスト | 人件費 | 0 | 0 |
| | 光熱水費等 | | 55 |
| | 修繕料 | | |
| | 委託料 | | 199 |
| | 工事請負費 | 0 | 49 |
| | 使用料及び賃借料 | | |
| 事業の コスト | その他 | 318 | 257 |
| | 人件費 | | |
| | 委託料・報償費 | | |
| | その他 | 0 | 0 |
| 指定管理料 | | | |
| 歳出計 | 318 | 306 | 254 |

【歳入情報】

(単位:千円)

| 区分 | H28(2016)年度 | H29(2017)年度 | H30(2018)年度 |
|-------------|-------------|-------------|-------------|
| 施設使用料・負担金等 | 0 | 0 | |
| 貸付料・目的外使用料等 | 0 | 0 | |
| その他収入 | 0 | 0 | |
| 歳入計 | 0 | 0 | 0 |

【過去5年以内に実施した工事の内容】 (単位:千円)

| 実施年度 | 件名 | 工事費 |
|-------------------|----|-----|
| (No data visible) | | |

【公共施設の適正配置に関する方向性】

| 占有面積 | 前期末面積 | 前期増減 | 機能の方向性 | |
|----------------------|----------------------|---------------------|--------|-------|
| | | | 前期 | 中期・後期 |
| 16.90 m ² | 16.90 m ² | 0.00 m ² | → | → |

| | | | | | |
|-------|------|--------|------|------|-----------|
| カルテ番号 | 0318 | 利用用途分類 | 公園施設 | 評価分類 | 公園施設(建築物) |
|-------|------|--------|------|------|-----------|

【施設基本情報】

| | | | | | | | | | | | |
|--------|----------------|------|-------------|------|----|------------|-------|-------|---------------------|--------|---------------------|
| 施設名 | 後田公園便所 | 所在地 | 後田町四丁目15-26 | | | 所管課 | 公園緑地課 | 敷地面積 | 3.20 m ² | うち借地面積 | 3.20 m ² |
| | | 地区 | 向洋 | 利用圏域 | 地区 | 駐車場台数 | 0台 | 総延床面積 | 3.20 m ² | 延床面積 | 3.20 m ² |
| 設置根拠法令 | | 設置条例 | | | | 複合 関連施設 | カルテ番号 | 施設名 | | 所管課 | 延床面積 |
| 設置目的 | 快適な公園の利用に資するため | | | | | | | | | | m ² |
| | | | | | | | | | | | m ² |
| | | | | | | | | | | | m ² |

【建物内訳】

| No. | 物件番号 | 名称 | 建築日 | 主体構造 | 屋根構造 | 耐用年数 | 地上階 | 地下階 | 耐震性 | 財産区分 | 延床面積 |
|-----|------|--------|-----------------|----------|------|------|-----|-----|-----|------|---------------------|
| 1 | 967 | 後田公園便所 | 1979(S54)/12/25 | 補強コンクリート | 陸屋根 | 34 | 1F | | — | 行政財産 | 3.20 m ² |
| 2 | | | | | | | | | | | m ² |
| 3 | | | | | | | | | | | m ² |
| 4 | | | | | | | | | | | m ² |
| 5 | | | | | | | | | | | m ² |
| 6 | | | | | | | | | | | m ² |
| 7 | | | | | | | | | | | m ² |
| 8 | | | | | | | | | | | m ² |
| 9 | | | | | | | | | | | m ² |
| 10 | | | | | | | | | | | m ² |
| 合 計 | | | | | | | | | | | 3.20 m ² |

【運営方法等】

| | | | | | |
|------|-------------|-------|--|--------|---|
| 運営方法 | 直営(一部委託を含む) | 指定管理者 | | 指定管理期間 | ~ |
|------|-------------|-------|--|--------|---|

【利用状況】

| 区分 | H28(2016)年度 | H29(2017)年度 | H30(2018)年度 |
|---------|-------------|-------------|-------------|
| 開館日数 | 365 | 365 | 365 |
| 利用者数 | | | |
| 利用者数/日 | 0.0 | 0.0 | 0.0 |
| 利用可能コマ数 | 0 | 0 | 0 |
| 利用コマ数 | 0 | 0 | 0 |
| 利用率 | | | |

【歳入情報】

| 区分 | H28(2016)年度 | H29(2017)年度 | H30(2018)年度 |
|-------------|-------------|-------------|-------------|
| 施設使用料・負担金等 | 0 | 0 | 0 |
| 貸付料・目的外使用料等 | 0 | 0 | 0 |
| その他収入 | 0 | 0 | 0 |
| 歳入計 | 0 | 0 | 0 |

【歳出情報】

| 区分 | H28(2016)年度 | H29(2017)年度 | H30(2018)年度 |
|------------|-------------|-------------|-------------|
| 施設の コスト | 人件費 | 0 | 0 |
| | 光熱水費等 | | 75 |
| | 修繕料 | | 14 |
| | 委託料 | | 11 |
| | 工事請負費 | 0 | 0 |
| | 使用料及び賃借料 | | |
| その他 | 75 | 80 | |
| 事業の コスト | 人件費 | | |
| | 委託料・報償費 | | |
| | その他 | 0 | 0 |
| 指定管理料 | | | |
| 歳出計 | 75 | 80 | 100 |

【指定緊急避難場所・指定避難所】

| | | | | | |
|--------------|----|------|----|------|----|
| 指定緊急 避難場所 | 地震 | 津波 | 高潮 | 土砂災害 | 洪水 |
| 指定 避難所 | 指定 | 収容人員 | | 人 | |

【施設写真】



【過去5年以内に実施した工事の内容】 (単位:千円)

| 実施年度 | 件名 | 工事費 |
|------------------------|----|-----|
| (No work items listed) | | |

【公共施設の適正配置に関する方向性】

| 占有面積 | 前期末面積 | 前期増減 | 機能の方向性 | |
|---------------------|---------------------|---------------------|--------|-------|
| | | | 前期 | 中期・後期 |
| 3.20 m ² | 3.20 m ² | 0.00 m ² | → | 廃止 |

平成30年度(2018年度)

公共施設カルテ

| | | | | | |
|-------|------|--------|------|------|-----------|
| カルテ番号 | 0326 | 利用用途分類 | 公園施設 | 評価分類 | 公園施設(建築物) |
|-------|------|--------|------|------|-----------|

【施設基本情報】

| | | | | | | | | | | | |
|--------|----------------|------|-----------|------|----|------------|-------|-------|---------------------|--------|---------------------|
| 施設名 | 大坪1号公園便所 | 所在地 | 神田町一丁目9-3 | | | 所管課 | 公園緑地課 | 敷地面積 | 9.43 m ² | うち借地面積 | 0.00 m ² |
| | | 地区 | 向洋 | 利用圏域 | 地区 | 駐車場台数 | 0台 | 総延床面積 | 9.43 m ² | 延床面積 | 9.43 m ² |
| 設置根拠法令 | | 設置条例 | | | | 複合 関連施設 | カルテ番号 | 施設名 | | 所管課 | 延床面積 |
| 設置目的 | 快適な公園の利用に資するため | | | | | | | | | | m ² |
| | | | | | | | | | | | m ² |
| | | | | | | | | | | | m ² |

【建物内訳】

| No. | 物件番号 | 名称 | 建築日 | 主体構造 | 屋根構造 | 耐用年数 | 地上階 | 地下階 | 耐震性 | 財産区分 | 延床面積 |
|-----|------|----------|-----------------|----------|------|------|-----|-----|-----|------|---------------------|
| 1 | 975 | 大坪1号公園便所 | 1982(S57)/03/20 | 鉄筋コンクリート | 陸屋根 | 38 | 1F | | ○ | 行政財産 | 9.43 m ² |
| 2 | | | | | | | | | | | m ² |
| 3 | | | | | | | | | | | m ² |
| 4 | | | | | | | | | | | m ² |
| 5 | | | | | | | | | | | m ² |
| 6 | | | | | | | | | | | m ² |
| 7 | | | | | | | | | | | m ² |
| 8 | | | | | | | | | | | m ² |
| 9 | | | | | | | | | | | m ² |
| 10 | | | | | | | | | | | m ² |
| 合 計 | | | | | | | | | | | 9.43 m ² |

【指定緊急避難場所・指定避難所】

| | | | | | |
|--------------|----|------|----|------|----|
| 指定緊急 避難場所 | 地震 | 津波 | 高潮 | 土砂災害 | 洪水 |
| 指定 避難所 | 指定 | 収容人員 | | 人 | |

【施設写真】



【運営方法等】

| | | | | | |
|------|-------------|-------|--|--------|---|
| 運営方法 | 直営(一部委託を含む) | 指定管理者 | | 指定管理期間 | ~ |
|------|-------------|-------|--|--------|---|

【利用状況】

| 区分 | H28(2016)年度 | H29(2017)年度 | H30(2018)年度 |
|---------|-------------|-------------|-------------|
| 開館日数 | 365 | 365 | 365 |
| 利用者数 | | | |
| 利用者数/日 | 0.0 | 0.0 | 0.0 |
| 利用可能コマ数 | 0 | 0 | 0 |
| 利用コマ数 | 0 | 0 | 0 |
| 利用率 | | | |

【歳出情報】

(単位:千円)

| 区分 | H28(2016)年度 | H29(2017)年度 | H30(2018)年度 |
|------------|-------------|-------------|-------------|
| 施設の コスト | 人件費 | 0 | 0 |
| | 光熱水費等 | | 42 |
| | 修繕料 | | |
| | 委託料 | | 35 |
| | 工事請負費 | 66 | 0 |
| | 使用料及び賃借料 | | |
| その他 | 133 | 102 | |
| 事業の コスト | 人件費 | | |
| | 委託料・報償費 | | |
| | その他 | 0 | 0 |
| 指定管理料 | | | |
| 歳出計 | 199 | 102 | 77 |

【歳入情報】

(単位:千円)

| 区分 | H28(2016)年度 | H29(2017)年度 | H30(2018)年度 |
|-------------|-------------|-------------|-------------|
| 施設使用料・負担金等 | 0 | 0 | |
| 貸付料・目的外使用料等 | 0 | 0 | |
| その他収入 | 0 | 0 | |
| 歳入計 | 0 | 0 | 0 |

【過去5年以内に実施した工事の内容】 (単位:千円)

| 実施年度 | 件名 | 工事費 |
|-------------------|----|-----|
| (No data visible) | | |

【公共施設の適正配置に関する方向性】

| 占有面積 | 前期末面積 | 前期増減 | 機能の方向性 | |
|---------------------|---------------------|---------------------|--------|-------|
| | | | 前期 | 中期・後期 |
| 9.43 m ² | 9.43 m ² | 0.00 m ² | → | 廃止 |

| | | | | | |
|-------|------|--------|------|------|-----------|
| カルテ番号 | 0381 | 利用用途分類 | 公園施設 | 評価分類 | 公園施設(建築物) |
|-------|------|--------|------|------|-----------|

【施設基本情報】

| | | | | | | | | | | | |
|--------|--|------|------|------|-----|------------|-------|-------|-----------------------|----------------|-----------------------|
| 施設名 | 金比羅公園 | 所在地 | 金比羅町 | | | 所管課 | 公園緑地課 | 敷地面積 | 111.14 m ² | うち借地面積 | 111.14 m ² |
| | | 地区 | 向洋 | 利用圏域 | その他 | 駐車場台数 | 0台 | 総延床面積 | 111.14 m ² | 延床面積 | 111.14 m ² |
| 設置根拠法令 | | 設置条例 | | | | 複合 関連施設 | カルテ番号 | 施設名 | | 所管課 | 延床面積 |
| 設置目的 | 倉庫・・・公園緑地行政に必要な文書・図面等の資料及び作業用品等を保管するため | | | | | | | | | m ² | |
| | | | | | | | | | | m ² | |
| | | | | | | | | | | m ² | |

【建物内訳】

| No. | 物件番号 | 名称 | 建築日 | 主体構造 | 屋根構造 | 耐用年数 | 地上階 | 地下階 | 耐震性 | 財産区分 | 延床面積 |
|-----|------|--------------|-----------------|-------|-------|------|-----|-----|-----|------|-----------------------|
| 1 | 1034 | 金比羅公園 倉庫及び詰所 | 1976(S51)/01/13 | 軽量鉄骨造 | スレート葺 | 24 | 1F | | — | 行政財産 | 59.62 m ² |
| 2 | 1035 | 金比羅公園 倉庫 | 1989(H01)/03/31 | 軽量鉄骨造 | その他 | 24 | 1F | | — | 行政財産 | 51.52 m ² |
| 3 | | | | | | | | | | | m ² |
| 4 | | | | | | | | | | | m ² |
| 5 | | | | | | | | | | | m ² |
| 6 | | | | | | | | | | | m ² |
| 7 | | | | | | | | | | | m ² |
| 8 | | | | | | | | | | | m ² |
| 9 | | | | | | | | | | | m ² |
| 10 | | | | | | | | | | | m ² |
| 合 計 | | | | | | | | | | | 111.14 m ² |

【指定緊急避難場所・指定避難所】

| | | | | | |
|--------------|----|------|----|------|----|
| 指定緊急 避難場所 | 地震 | 津波 | 高潮 | 土砂災害 | 洪水 |
| 指定 避難所 | 指定 | 収容人員 | | 人 | |

【施設写真】



【過去5年以内に実施した工事の内容】 (単位:千円)

| 実施年度 | 件名 | 工事費 |
|---|----|-----|
| (No work performed in the last 5 years) | | |

【公共施設の適正配置に関する方向性】

| 占有面積 | 前期末面積 | 前期増減 | 機能の方向性 | |
|-----------------------|---------------------|-------------------------|--------|-------|
| | | | 前期 | 中期・後期 |
| 111.14 m ² | 0.00 m ² | △ 111.14 m ² | 廃止 | |

【運営方法等】

| | | | | | |
|------|-------------|-------|--|--------|---|
| 運営方法 | 直営(一部委託を含む) | 指定管理者 | | 指定管理期間 | ～ |
|------|-------------|-------|--|--------|---|

【利用状況】

| 区分 | H28(2016)年度 | H29(2017)年度 | H30(2018)年度 |
|---------|-------------|-------------|-------------|
| 開館日数 | 365 | 365 | 365 |
| 利用者数 | | | |
| 利用者数/日 | 0.0 | 0.0 | 0.0 |
| 利用可能コマ数 | 0 | 0 | 0 |
| 利用コマ数 | 0 | 0 | 0 |
| 利用率 | | | |

【歳出情報】

(単位:千円)

| 区分 | H28(2016)年度 | H29(2017)年度 | H30(2018)年度 |
|------------|-------------|-------------|-------------|
| 施設の コスト | 人件費 | 0 | 0 |
| | 光熱水費等 | | 39 |
| | 修繕料 | | |
| | 委託料 | | |
| | 工事請負費 | 0 | 0 |
| | 使用料及び賃借料 | | |
| 事業の コスト | その他 | 0 | 47 |
| | 人件費 | | |
| | 委託料・報償費 | | |
| | その他 | 0 | 0 |
| 指定管理料 | | | |
| 歳出計 | 0 | 47 | 39 |

【歳入情報】

(単位:千円)

| 区分 | H28(2016)年度 | H29(2017)年度 | H30(2018)年度 |
|-------------|-------------|-------------|-------------|
| 施設使用料・負担金等 | 0 | 0 | |
| 貸付料・目的外使用料等 | 0 | 0 | |
| その他収入 | 0 | 0 | |
| 歳入計 | 0 | 0 | 0 |

平成30年度(2018年度)

公共施設カルテ

| | | | | | |
|-------|------|--------|------|------|-----------|
| カルテ番号 | 0411 | 利用用途分類 | 公園施設 | 評価分類 | 公園施設(建築物) |
|-------|------|--------|------|------|-----------|

【施設基本情報】

| | | | | | | | | | | | |
|--------|-----------------|------|---------|------|----|------------|-------|-------|----------------------|--------|----------------------|
| 施設名 | 下関運動公園便所(タイヤ公園) | 所在地 | 向洋町二丁目1 | | | 所管課 | 公園緑地課 | 敷地面積 | 20.44 m ² | うち借地面積 | 0.00 m ² |
| | | 地区 | 向洋 | 利用圏域 | 地区 | 駐車場台数 | 0台 | 総延床面積 | 20.44 m ² | 延床面積 | 20.44 m ² |
| 設置根拠法令 | | 設置条例 | | | | 複合 関連施設 | カルテ番号 | 施設名 | | 所管課 | 延床面積 |
| 設置目的 | 快適な公園の利用に資するため | | | | | | | | | | m ² |
| | | | | | | | | | | | m ² |
| | | | | | | | | | | | m ² |

【建物内訳】

| No. | 物件番号 | 名称 | 建築日 | 主体構造 | 屋根構造 | 耐用年数 | 地上階 | 地下階 | 耐震性 | 財産区分 | 延床面積 |
|-----|------|----------------|-----------------|----------|------|------|-----|-----|-----|------|----------------------|
| 1 | 1073 | 下関運動公園便所 タイヤ公園 | 1997(H09)/03/28 | 鉄筋コンクリート | その他 | 38 | 1F | | ○ | 行政財産 | 20.44 m ² |
| 2 | | | | | | | | | | | m ² |
| 3 | | | | | | | | | | | m ² |
| 4 | | | | | | | | | | | m ² |
| 5 | | | | | | | | | | | m ² |
| 6 | | | | | | | | | | | m ² |
| 7 | | | | | | | | | | | m ² |
| 8 | | | | | | | | | | | m ² |
| 9 | | | | | | | | | | | m ² |
| 10 | | | | | | | | | | | m ² |
| 合 計 | | | | | | | | | | | 20.44 m ² |

【指定緊急避難場所・指定避難所】

| | | | | | |
|--------------|----|------|----|------|----|
| 指定緊急 避難場所 | 地震 | 津波 | 高潮 | 土砂災害 | 洪水 |
| 指定 避難所 | 指定 | 収容人員 | | 人 | |

【施設写真】



【過去5年以内に実施した工事の内容】 (単位:千円)

| 実施年度 | 件名 | 工事費 |
|-------------------|----|-----|
| (No data visible) | | |

【公共施設の適正配置に関する方向性】

| 占有面積 | 前期末面積 | 前期増減 | 機能の方向性 | |
|----------------------|----------------------|---------------------|--------|-------|
| | | | 前期 | 中期・後期 |
| 20.44 m ² | 20.44 m ² | 0.00 m ² | → | → |

【運営方法等】

| | | | | | |
|------|-------------|-------|--|--------|---|
| 運営方法 | 直営(一部委託を含む) | 指定管理者 | | 指定管理期間 | ~ |
|------|-------------|-------|--|--------|---|

【利用状況】

| 区分 | H28(2016)年度 | H29(2017)年度 | H30(2018)年度 |
|---------|-------------|-------------|-------------|
| 開館日数 | 365 | 365 | 365 |
| 利用者数 | | | |
| 利用者数/日 | 0.0 | 0.0 | 0.0 |
| 利用可能コマ数 | 0 | 0 | 0 |
| 利用コマ数 | 0 | 0 | 0 |
| 利用率 | | | |

【歳出情報】 (単位:千円)

| 区分 | H28(2016)年度 | H29(2017)年度 | H30(2018)年度 |
|------------|-------------|-------------|-------------|
| 施設の コスト | 人件費 | 0 | 0 |
| | 光熱水費等 | | 35 |
| | 修繕料 | | |
| | 委託料 | | 103 |
| | 工事請負費 | 98 | 0 |
| | 使用料及び賃借料 | | |
| 事業の コスト | その他 | 103 | 124 |
| | 人件費 | | |
| | 委託料・報償費 | | |
| | その他 | 0 | 0 |
| 指定管理料 | | | |
| 歳出計 | 201 | 124 | 138 |

【歳入情報】 (単位:千円)

| 区分 | H28(2016)年度 | H29(2017)年度 | H30(2018)年度 |
|-------------|-------------|-------------|-------------|
| 施設使用料・負担金等 | 0 | 0 | |
| 貸付料・目的外使用料等 | 0 | 0 | |
| その他収入 | 0 | 0 | |
| 歳入計 | 0 | 0 | 0 |

| | | | | | |
|-------|------|--------|------|------|-----------|
| カルテ番号 | 0301 | 利用用途分類 | 公園施設 | 評価分類 | 公園施設(建築物) |
|-------|------|--------|------|------|-----------|

【施設基本情報】

| | | | | | | | | | | | |
|--------|----------------|------|------------|------|----|------------|-------|-------|----------------------|--------|----------------------|
| 施設名 | 戦場ヶ原公園便所 | 所在地 | 後田町五丁目34-1 | | | 所管課 | 公園緑地課 | 敷地面積 | 32.18 m ² | うち借地面積 | 32.18 m ² |
| | | 地区 | 山の田 | 利用圏域 | 地区 | 駐車場台数 | 0台 | 総延床面積 | 32.18 m ² | 延床面積 | 32.18 m ² |
| 設置根拠法令 | | 設置条例 | | | | 複合 関連施設 | カルテ番号 | 施設名 | | 所管課 | 延床面積 |
| 設置目的 | 快適な公園の利用に資するため | | | | | | | | | | m ² |
| | | | | | | | | | | | m ² |
| | | | | | | | | | | | m ² |

【建物内訳】

| No. | 物件番号 | 名称 | 建築日 | 主体構造 | 屋根構造 | 耐用年数 | 地上階 | 地下階 | 耐震性 | 財産区分 | 延床面積 |
|-----|------|----------|-----------------|----------|------|------|-----|-----|-----|------|----------------------|
| 1 | 947 | 戦場ヶ原公園便所 | 1981(S56)/03/31 | 鉄筋コンクリート | 陸屋根 | 38 | 1F | | — | 行政財産 | 26.30 m ² |
| 2 | 948 | 戦場ヶ原公園便所 | 1994(H06)/03/31 | 鉄筋コンクリート | その他 | 38 | 1F | | ○ | 行政財産 | 5.88 m ² |
| 3 | | | | | | | | | | | m ² |
| 4 | | | | | | | | | | | m ² |
| 5 | | | | | | | | | | | m ² |
| 6 | | | | | | | | | | | m ² |
| 7 | | | | | | | | | | | m ² |
| 8 | | | | | | | | | | | m ² |
| 9 | | | | | | | | | | | m ² |
| 10 | | | | | | | | | | | m ² |
| 合 計 | | | | | | | | | | | 32.18 m ² |

【指定緊急避難場所・指定避難所】

| | | | | | |
|--------------|----|------|----|------|----|
| 指定緊急 避難場所 | 地震 | 津波 | 高潮 | 土砂災害 | 洪水 |
| 指定 避難所 | 指定 | 収容人員 | | 人 | |

【施設写真】



【運営方法等】

| | | | | | |
|------|-------------|-------|--|--------|---|
| 運営方法 | 直営(一部委託を含む) | 指定管理者 | | 指定管理期間 | ~ |
|------|-------------|-------|--|--------|---|

【利用状況】

| 区分 | H28(2016)年度 | H29(2017)年度 | H30(2018)年度 |
|---------|-------------|-------------|-------------|
| 開館日数 | 365 | 365 | 365 |
| 利用者数 | | | |
| 利用者数/日 | 0.0 | 0.0 | 0.0 |
| 利用可能コマ数 | 0 | 0 | 0 |
| 利用コマ数 | 0 | 0 | 0 |
| 利用率 | | | |

【歳出情報】

(単位:千円)

| 区分 | H28(2016)年度 | H29(2017)年度 | H30(2018)年度 |
|------------|-------------|-------------|-------------|
| 施設の コスト | 人件費 | 0 | 0 |
| | 光熱水費等 | | 261 |
| | 修繕料 | | |
| | 委託料 | | 134 |
| | 工事請負費 | 0 | 0 |
| | 使用料及び賃借料 | | |
| 事業の コスト | その他 | 400 | 364 |
| | 人件費 | | |
| | 委託料・報償費 | | |
| | その他 | 0 | 0 |
| 指定管理料 | | | |
| 歳出計 | 400 | 364 | 395 |

【歳入情報】

(単位:千円)

| 区分 | H28(2016)年度 | H29(2017)年度 | H30(2018)年度 |
|-------------|-------------|-------------|-------------|
| 施設使用料・負担金等 | 0 | 0 | |
| 貸付料・目的外使用料等 | 0 | 0 | |
| その他収入 | 0 | 0 | |
| 歳入計 | 0 | 0 | 0 |

【過去5年以内に実施した工事の内容】 (単位:千円)

| 実施年度 | 件名 | 工事費 |
|-------------------|----|-----|
| (No data visible) | | |

【公共施設の適正配置に関する方向性】

| 占有面積 | 前期末面積 | 前期増減 | 機能の方向性 | |
|----------------------|----------------------|---------------------|--------|-------|
| | | | 前期 | 中期・後期 |
| 32.18 m ² | 32.18 m ² | 0.00 m ² | → | → |

平成30年度(2018年度)

公共施設カルテ

| | | | | | |
|-------|------|--------|------|------|-----------|
| カルテ番号 | 0309 | 利用用途分類 | 公園施設 | 評価分類 | 公園施設(建築物) |
|-------|------|--------|------|------|-----------|

【施設基本情報】

| | | | | | | | | | | | |
|--------|----------------|------|---------|------|----|------------|-------|-------|----------------------|--------|----------------------|
| 施設名 | 権現山公園便所 | 所在地 | 大字熊野107 | | | 所管課 | 公園緑地課 | 敷地面積 | 31.50 m ² | うち借地面積 | 0.00 m ² |
| | | 地区 | 山の田 | 利用圏域 | 地区 | 駐車場台数 | 0台 | 総延床面積 | 31.50 m ² | 延床面積 | 31.50 m ² |
| 設置根拠法令 | | 設置条例 | | | | 複合 関連施設 | カルテ番号 | 施設名 | | 所管課 | 延床面積 |
| 設置目的 | 快適な公園の利用に資するため | | | | | | | | | | m ² |
| | | | | | | | | | | | m ² |
| | | | | | | | | | | | m ² |

【建物内訳】

| No. | 物件番号 | 名称 | 建築日 | 主体構造 | 屋根構造 | 耐用年数 | 地上階 | 地下階 | 耐震性 | 財産区分 | 延床面積 |
|-----|------|---------|-----------------|----------|------|------|-----|-----|-----|------|----------------------|
| 1 | 957 | 権現山公園便所 | 1972(S47)/03/31 | 補強コンクリート | 陸屋根 | 34 | 1F | | — | 行政財産 | 31.50 m ² |
| 2 | | | | | | | | | | | m ² |
| 3 | | | | | | | | | | | m ² |
| 4 | | | | | | | | | | | m ² |
| 5 | | | | | | | | | | | m ² |
| 6 | | | | | | | | | | | m ² |
| 7 | | | | | | | | | | | m ² |
| 8 | | | | | | | | | | | m ² |
| 9 | | | | | | | | | | | m ² |
| 10 | | | | | | | | | | | m ² |
| 合 計 | | | | | | | | | | | 31.50 m ² |

【運営方法等】

| | | | | | |
|------|-------------|-------|--|--------|---|
| 運営方法 | 直営(一部委託を含む) | 指定管理者 | | 指定管理期間 | ~ |
|------|-------------|-------|--|--------|---|

【利用状況】

| 区分 | H28(2016)年度 | H29(2017)年度 | H30(2018)年度 |
|---------|-------------|-------------|-------------|
| 開館日数 | 365 | 365 | 365 |
| 利用者数 | | | |
| 利用者数/日 | 0.0 | 0.0 | 0.0 |
| 利用可能コマ数 | 0 | 0 | 0 |
| 利用コマ数 | 0 | 0 | 0 |
| 利用率 | | | |

【歳入情報】

| 区分 | H28(2016)年度 | H29(2017)年度 | H30(2018)年度 |
|-------------|-------------|-------------|-------------|
| 施設使用料・負担金等 | 0 | 0 | 0 |
| 貸付料・目的外使用料等 | 0 | 0 | 0 |
| その他収入 | 0 | 0 | 0 |
| 歳入計 | 0 | 0 | 0 |

【歳出情報】

| 区分 | H28(2016)年度 | H29(2017)年度 | H30(2018)年度 |
|------------|-------------|-------------|-------------|
| 施設の コスト | 人件費 | 0 | 0 |
| | 光熱水費等 | | 29 |
| | 修繕料 | | |
| | 委託料 | | 246 |
| | 工事請負費 | 206 | 0 |
| | 使用料及び賃借料 | | |
| 事業の コスト | その他 | 262 | 262 |
| | 人件費 | | |
| | 委託料・報償費 | | |
| | その他 | 0 | 0 |
| 指定管理料 | | | |
| 歳出計 | 468 | 262 | 275 |

【指定緊急避難場所・指定避難所】

| | | | | | |
|--------------|----|------|----|------|----|
| 指定緊急 避難場所 | 地震 | 津波 | 高潮 | 土砂災害 | 洪水 |
| 指定 避難所 | 指定 | 収容人員 | | 人 | |

【施設写真】



【過去5年以内に実施した工事の内容】

| 実施年度 | 件名 | 工事費 |
|-------------------|----|-----|
| (単位:千円) | | |
| (No data visible) | | |

【公共施設の適正配置に関する方向性】

| 占有面積 | 前期末面積 | 前期増減 | 機能の方向性 | |
|----------------------|----------------------|---------------------|--------|-------|
| | | | 前期 | 中期・後期 |
| 31.50 m ² | 31.50 m ² | 0.00 m ² | → | 廃止 |

| | | | | | |
|-------|------|--------|------|------|-----------|
| カルテ番号 | 0319 | 利用用途分類 | 公園施設 | 評価分類 | 公園施設(建築物) |
|-------|------|--------|------|------|-----------|

【施設基本情報】

| | | | | | | | | | | | |
|--------|----------------|------|--------|------|----|------------|-------|-------|---------------------|--------|---------------------|
| 施設名 | 三河公園便所 | 所在地 | 三河町7-1 | | | 所管課 | 公園緑地課 | 敷地面積 | 4.90 m ² | うち借地面積 | 0.00 m ² |
| | | 地区 | 山の田 | 利用圏域 | 地区 | 駐車場台数 | 0台 | 総延床面積 | 4.90 m ² | 延床面積 | 4.90 m ² |
| 設置根拠法令 | | 設置条例 | | | | 複合 関連施設 | カルテ番号 | 施設名 | | 所管課 | 延床面積 |
| 設置目的 | 快適な公園の利用に資するため | | | | | | | | | | m ² |
| | | | | | | | | | | | m ² |
| | | | | | | | | | | | m ² |

【建物内訳】

| No. | 物件番号 | 名称 | 建築日 | 主体構造 | 屋根構造 | 耐用年数 | 地上階 | 地下階 | 耐震性 | 財産区分 | 延床面積 |
|-----|------|--------|-----------------|----------|------|------|-----|-----|-----|------|---------------------|
| 1 | 968 | 三河公園便所 | 1980(S55)/03/31 | 補強コンクリート | 陸屋根 | 34 | 1F | | — | 行政財産 | 4.90 m ² |
| 2 | | | | | | | | | | | m ² |
| 3 | | | | | | | | | | | m ² |
| 4 | | | | | | | | | | | m ² |
| 5 | | | | | | | | | | | m ² |
| 6 | | | | | | | | | | | m ² |
| 7 | | | | | | | | | | | m ² |
| 8 | | | | | | | | | | | m ² |
| 9 | | | | | | | | | | | m ² |
| 10 | | | | | | | | | | | m ² |
| 合 計 | | | | | | | | | | | 4.90 m ² |

【指定緊急避難場所・指定避難所】

| | | | | | |
|--------------|----|------|----|------|----|
| 指定緊急 避難場所 | 地震 | 津波 | 高潮 | 土砂災害 | 洪水 |
| 指定 避難所 | 指定 | 収容人員 | | 人 | |

【施設写真】



【過去5年以内に実施した工事の内容】 (単位:千円)

| 実施年度 | 件名 | 工事費 |
|-------------------|----|-----|
| (No data visible) | | |

【公共施設の適正配置に関する方向性】

| 占有面積 | 前期末面積 | 前期増減 | 機能の方向性 | |
|---------------------|---------------------|---------------------|--------|-------|
| | | | 前期 | 中期・後期 |
| 4.90 m ² | 4.90 m ² | 0.00 m ² | → | 廃止 |

【運営方法等】

| | | | | | |
|------|-------------|-------|--|--------|---|
| 運営方法 | 直営(一部委託を含む) | 指定管理者 | | 指定管理期間 | ~ |
|------|-------------|-------|--|--------|---|

【利用状況】

| 区分 | H28(2016)年度 | H29(2017)年度 | H30(2018)年度 |
|---------|-------------|-------------|-------------|
| 開館日数 | 365 | 365 | 365 |
| 利用者数 | | | |
| 利用者数/日 | 0.0 | 0.0 | 0.0 |
| 利用可能コマ数 | 0 | 0 | 0 |
| 利用コマ数 | 0 | 0 | 0 |
| 利用率 | | | |

【歳出情報】 (単位:千円)

| 区分 | H28(2016)年度 | H29(2017)年度 | H30(2018)年度 |
|------------|-------------|-------------|-------------|
| 施設の コスト | 人件費 | 0 | 0 |
| | 光熱水費等 | | 68 |
| | 修繕料 | | |
| | 委託料 | | 21 |
| | 工事請負費 | 0 | 0 |
| | 使用料及び賃借料 | | |
| | その他 | 79 | 83 |
| 事業の コスト | 人件費 | | |
| | 委託料・報償費 | | |
| | その他 | 0 | 0 |
| 指定管理料 | | | |
| 歳出計 | 79 | 83 | 89 |

【歳入情報】 (単位:千円)

| 区分 | H28(2016)年度 | H29(2017)年度 | H30(2018)年度 |
|-------------|-------------|-------------|-------------|
| 施設使用料・負担金等 | 0 | 0 | |
| 貸付料・目的外使用料等 | 0 | 0 | |
| その他収入 | 0 | 0 | |
| 歳入計 | 0 | 0 | 0 |

| | | | | | |
|-------|------|--------|------|------|-----------|
| カルテ番号 | 0325 | 利用用途分類 | 公園施設 | 評価分類 | 公園施設(建築物) |
|-------|------|--------|------|------|-----------|

【施設基本情報】

| | | | | | | | | | | | |
|--------|----------------|------|------------|------|----|------------|-------|-------|---------------------|--------|---------------------|
| 施設名 | 生野にここ公園便所 | 所在地 | 生野町二丁目35-6 | | | 所管課 | 公園緑地課 | 敷地面積 | 9.43 m ² | うち借地面積 | 0.00 m ² |
| | | 地区 | 山の田 | 利用圏域 | 地区 | 駐車場台数 | 0台 | 総延床面積 | 9.43 m ² | 延床面積 | 9.43 m ² |
| 設置根拠法令 | | 設置条例 | | | | 複合 関連施設 | カルテ番号 | 施設名 | | 所管課 | 延床面積 |
| 設置目的 | 快適な公園の利用に資するため | | | | | | | | | | m ² |
| | | | | | | | | | | | m ² |
| | | | | | | | | | | | m ² |

【建物内訳】

| No. | 物件番号 | 名称 | 建築日 | 主体構造 | 屋根構造 | 耐用年数 | 地上階 | 地下階 | 耐震性 | 財産区分 | 延床面積 |
|-----|------|-----------|-----------------|----------|------|------|-----|-----|-----|------|---------------------|
| 1 | 974 | 生野にここ公園便所 | 1982(S57)/03/20 | 鉄筋コンクリート | 陸屋根 | 38 | 1F | | ○ | 行政財産 | 9.43 m ² |
| 2 | | | | | | | | | | | m ² |
| 3 | | | | | | | | | | | m ² |
| 4 | | | | | | | | | | | m ² |
| 5 | | | | | | | | | | | m ² |
| 6 | | | | | | | | | | | m ² |
| 7 | | | | | | | | | | | m ² |
| 8 | | | | | | | | | | | m ² |
| 9 | | | | | | | | | | | m ² |
| 10 | | | | | | | | | | | m ² |
| 合 計 | | | | | | | | | | | 9.43 m ² |

【指定緊急避難場所・指定避難所】

| | | | | | |
|--------------|----|------|----|------|----|
| 指定緊急 避難場所 | 地震 | 津波 | 高潮 | 土砂災害 | 洪水 |
| 指定 避難所 | 指定 | 収容人員 | | 人 | |

【施設写真】



【過去5年以内に実施した工事の内容】 (単位:千円)

| 実施年度 | 件名 | 工事費 |
|-------------------|----|-----|
| (No data visible) | | |

【公共施設の適正配置に関する方向性】

| 占有面積 | 前期末面積 | 前期増減 | 機能の方向性 | |
|---------------------|---------------------|---------------------|--------|-------|
| | | | 前期 | 中期・後期 |
| 9.43 m ² | 9.43 m ² | 0.00 m ² | → | 廃止 |

【運営方法等】

| | | | | | |
|------|-------------|-------|--|--------|---|
| 運営方法 | 直営(一部委託を含む) | 指定管理者 | | 指定管理期間 | ~ |
|------|-------------|-------|--|--------|---|

【利用状況】

| 区分 | H28(2016)年度 | H29(2017)年度 | H30(2018)年度 |
|---------|-------------|-------------|-------------|
| 開館日数 | 365 | 365 | 365 |
| 利用者数 | | | |
| 利用者数/日 | 0.0 | 0.0 | 0.0 |
| 利用可能コマ数 | 0 | 0 | 0 |
| 利用コマ数 | 0 | 0 | 0 |
| 利用率 | | | |

【歳出情報】

(単位:千円)

| 区分 | H28(2016)年度 | H29(2017)年度 | H30(2018)年度 |
|------------|-------------|-------------|-------------|
| 施設の コスト | 人件費 | 0 | 0 |
| | 光熱水費等 | | 49 |
| | 修繕料 | | 14 |
| | 委託料 | | 35 |
| | 工事請負費 | 11 | 0 |
| | 使用料及び賃借料 | | |
| 事業の コスト | その他 | 77 | 78 |
| | 人件費 | | |
| | 委託料・報償費 | | |
| | その他 | 0 | 0 |
| 指定管理料 | | | |
| 歳出計 | 88 | 78 | 98 |

【歳入情報】

(単位:千円)

| 区分 | H28(2016)年度 | H29(2017)年度 | H30(2018)年度 |
|-------------|-------------|-------------|-------------|
| 施設使用料・負担金等 | 0 | 0 | |
| 貸付料・目的外使用料等 | 0 | 0 | |
| その他収入 | 0 | 0 | |
| 歳入計 | 0 | 0 | 0 |

| | | | | | |
|-------|------|--------|------|------|-----------|
| カルテ番号 | 0327 | 利用用途分類 | 公園施設 | 評価分類 | 公園施設(建築物) |
|-------|------|--------|------|------|-----------|

【施設基本情報】

| | | | | | | | | | | | | |
|--------|----------------|------|-------------|------|----|------------|-------|-------|---------------------|--------|---------------------|----------------|
| 施設名 | 武久永命寺公園便所 | 所在地 | 武久町一丁目64-10 | | | 所管課 | 公園緑地課 | 敷地面積 | 9.43 m ² | うち借地面積 | 0.00 m ² | |
| | | 地区 | 山の田 | 利用圏域 | 地区 | 駐車場台数 | 0台 | 総延床面積 | 9.43 m ² | 延床面積 | 9.43 m ² | |
| 設置根拠法令 | | 設置条例 | | | | 複合 関連施設 | カルテ番号 | 施設名 | | 所管課 | 延床面積 | |
| 設置目的 | 快適な公園の利用に資するため | | | | | | | | | | | m ² |
| | | | | | | | | | | | | m ² |
| | | | | | | | | | | | | m ² |

【建物内訳】

| No. | 物件番号 | 名称 | 建築日 | 主体構造 | 屋根構造 | 耐用年数 | 地上階 | 地下階 | 耐震性 | 財産区分 | 延床面積 |
|-----|------|-----------|-----------------|----------|------|------|-----|-----|-----|------|---------------------|
| 1 | 976 | 武久永命寺公園便所 | 1982(S57)/03/20 | 鉄筋コンクリート | 陸屋根 | 38 | 1F | | ○ | 行政財産 | 9.43 m ² |
| 2 | | | | | | | | | | | m ² |
| 3 | | | | | | | | | | | m ² |
| 4 | | | | | | | | | | | m ² |
| 5 | | | | | | | | | | | m ² |
| 6 | | | | | | | | | | | m ² |
| 7 | | | | | | | | | | | m ² |
| 8 | | | | | | | | | | | m ² |
| 9 | | | | | | | | | | | m ² |
| 10 | | | | | | | | | | | m ² |
| 合 計 | | | | | | | | | | | 9.43 m ² |

【運営方法等】

| | | | | | |
|------|-------------|-------|--|--------|---|
| 運営方法 | 直営(一部委託を含む) | 指定管理者 | | 指定管理期間 | ~ |
|------|-------------|-------|--|--------|---|

【利用状況】

| 区分 | H28(2016)年度 | H29(2017)年度 | H30(2018)年度 |
|---------|-------------|-------------|-------------|
| 開館日数 | 365 | 365 | 365 |
| 利用者数 | | | |
| 利用者数/日 | 0.0 | 0.0 | 0.0 |
| 利用可能コマ数 | 0 | 0 | 0 |
| 利用コマ数 | 0 | 0 | 0 |
| 利用率 | | | |

【歳入情報】

| 区分 | H28(2016)年度 | H29(2017)年度 | H30(2018)年度 |
|-------------|-------------|-------------|-------------|
| 施設使用料・負担金等 | 0 | 0 | 0 |
| 貸付料・目的外使用料等 | 0 | 0 | 0 |
| その他収入 | 0 | 0 | 0 |
| 歳入計 | 0 | 0 | 0 |

【歳出情報】

| | | (単位:千円) | | |
|------------|-------------|-------------|-------------|----|
| 区分 | H28(2016)年度 | H29(2017)年度 | H30(2018)年度 | |
| 施設の コスト | 人件費 | 0 | 0 | |
| | 光熱水費等 | | | 42 |
| | 修繕料 | | | |
| | 委託料 | | | 44 |
| | 工事請負費 | 17 | 0 | |
| | 使用料及び賃借料 | | | |
| | その他 | 93 | 100 | |
| 事業の コスト | 人件費 | | | |
| | 委託料・報償費 | | | |
| | その他 | 0 | 0 | |
| 指定管理料 | | | | |
| 歳出計 | 110 | 100 | 86 | |

【指定緊急避難場所・指定避難所】

| | | | | | |
|--------------|----|------|----|------|----|
| 指定緊急 避難場所 | 地震 | 津波 | 高潮 | 土砂災害 | 洪水 |
| 指定 避難所 | 指定 | 収容人員 | | 人 | |

【施設写真】



【過去5年以内に実施した工事の内容】 (単位:千円)

| 実施年度 | 件名 | 工事費 |
|--------------------|----|-----|
| (No work reported) | | |

【公共施設の適正配置に関する方向性】

| 占有面積 | 前期末面積 | 前期増減 | 機能の方向性 | |
|---------------------|---------------------|---------------------|--------|-------|
| | | | 前期 | 中期・後期 |
| 9.43 m ² | 9.43 m ² | 0.00 m ² | → | 廃止 |

平成30年度(2018年度)

公共施設カルテ

| | | | | | |
|-------|------|--------|------|------|-----------|
| カルテ番号 | 0329 | 利用用途分類 | 公園施設 | 評価分類 | 公園施設(建築物) |
|-------|------|--------|------|------|-----------|

【施設基本情報】

| | | | | | | | | | | | |
|--------|----------------|------|------------|------|----|------------|-------|-------|---------------------|--------|---------------------|
| 施設名 | 生野公園便所 | 所在地 | 生野町一丁目3-38 | | | 所管課 | 公園緑地課 | 敷地面積 | 9.43 m ² | うち借地面積 | 0.00 m ² |
| | | 地区 | 山の田 | 利用圏域 | 地区 | 駐車場台数 | 0台 | 総延床面積 | 9.43 m ² | 延床面積 | 9.43 m ² |
| 設置根拠法令 | | 設置条例 | | | | 複合 関連施設 | カルテ番号 | 施設名 | | 所管課 | 延床面積 |
| 設置目的 | 快適な公園の利用に資するため | | | | | | | | | | m ² |
| | | | | | | | | | | | m ² |
| | | | | | | | | | | | m ² |

【建物内訳】

| No. | 物件番号 | 名称 | 建築日 | 主体構造 | 屋根構造 | 耐用年数 | 地上階 | 地下階 | 耐震性 | 財産区分 | 延床面積 |
|-----|------|--------|-----------------|----------|------|------|-----|-----|-----|------|---------------------|
| 1 | 978 | 生野公園便所 | 1982(S57)/11/06 | 鉄筋コンクリート | 陸屋根 | 38 | 1F | | ○ | 行政財産 | 9.43 m ² |
| 2 | | | | | | | | | | | m ² |
| 3 | | | | | | | | | | | m ² |
| 4 | | | | | | | | | | | m ² |
| 5 | | | | | | | | | | | m ² |
| 6 | | | | | | | | | | | m ² |
| 7 | | | | | | | | | | | m ² |
| 8 | | | | | | | | | | | m ² |
| 9 | | | | | | | | | | | m ² |
| 10 | | | | | | | | | | | m ² |
| 合 計 | | | | | | | | | | | 9.43 m ² |

【指定緊急避難場所・指定避難所】

| | | | | | |
|--------------|----|------|----|------|----|
| 指定緊急 避難場所 | 地震 | 津波 | 高潮 | 土砂災害 | 洪水 |
| 指定 避難所 | 指定 | 収容人員 | | 人 | |

【施設写真】



【過去5年以内に実施した工事の内容】 (単位:千円)

| 実施年度 | 件名 | 工事費 |
|-------------------|----|-----|
| (No data visible) | | |

【公共施設の適正配置に関する方向性】

| 占有面積 | 前期末面積 | 前期増減 | 機能の方向性 | |
|---------------------|---------------------|---------------------|--------|-------|
| | | | 前期 | 中期・後期 |
| 9.43 m ² | 9.43 m ² | 0.00 m ² | → | 廃止 |

【運営方法等】

| | | | | | |
|------|-------------|-------|--|--------|---|
| 運営方法 | 直営(一部委託を含む) | 指定管理者 | | 指定管理期間 | ~ |
|------|-------------|-------|--|--------|---|

【利用状況】

| 区分 | H28(2016)年度 | H29(2017)年度 | H30(2018)年度 |
|---------|-------------|-------------|-------------|
| 開館日数 | 365 | 365 | 365 |
| 利用者数 | | | |
| 利用者数/日 | 0.0 | 0.0 | 0.0 |
| 利用可能コマ数 | 0 | 0 | 0 |
| 利用コマ数 | 0 | 0 | 0 |
| 利用率 | | | |

【歳出情報】 (単位:千円)

| 区分 | H28(2016)年度 | H29(2017)年度 | H30(2018)年度 |
|------------|-------------|-------------|-------------|
| 施設の コスト | 人件費 | 0 | 0 |
| | 光熱水費等 | | 57 |
| | 修繕料 | | |
| | 委託料 | | 52 |
| | 工事請負費 | 0 | 0 |
| | 使用料及び賃借料 | | |
| | その他 | 98 | 101 |
| 事業の コスト | 人件費 | | |
| | 委託料・報償費 | | |
| | その他 | 0 | 0 |
| 指定管理料 | | | |
| 歳出計 | 98 | 101 | 109 |

【歳入情報】 (単位:千円)

| 区分 | H28(2016)年度 | H29(2017)年度 | H30(2018)年度 |
|-------------|-------------|-------------|-------------|
| 施設使用料・負担金等 | 0 | 0 | |
| 貸付料・目的外使用料等 | 0 | 0 | |
| その他収入 | 0 | 0 | |
| 歳入計 | 0 | 0 | 0 |

| | | | | | |
|-------|------|--------|------|------|-----------|
| カルテ番号 | 0336 | 利用用途分類 | 公園施設 | 評価分類 | 公園施設(建築物) |
|-------|------|--------|------|------|-----------|

【施設基本情報】

| | | | | | | | | | | | |
|--------|----------------|------|------------|------|----|------------|-------|-------|---------------------|--------|---------------------|
| 施設名 | 山の田3号公園便所 | 所在地 | 山の田中央町2-29 | | | 所管課 | 公園緑地課 | 敷地面積 | 9.84 m ² | うち借地面積 | 0.00 m ² |
| | | 地区 | 山の田 | 利用圏域 | 地区 | 駐車場台数 | 0台 | 総延床面積 | 9.84 m ² | 延床面積 | 9.84 m ² |
| 設置根拠法令 | | 設置条例 | | | | 複合 関連施設 | カルテ番号 | 施設名 | | 所管課 | 延床面積 |
| 設置目的 | 快適な公園の利用に資するため | | | | | | | | | | m ² |
| | | | | | | | | | | | m ² |
| | | | | | | | | | | | m ² |

【建物内訳】

| No. | 物件番号 | 名称 | 建築日 | 主体構造 | 屋根構造 | 耐用年数 | 地上階 | 地下階 | 耐震性 | 財産区分 | 延床面積 |
|-----|------|-----------|-----------------|----------|------|------|-----|-----|-----|------|---------------------|
| 1 | 985 | 山の田3号公園便所 | 1983(S58)/03/19 | 鉄筋コンクリート | 陸屋根 | 38 | 1F | | ○ | 行政財産 | 9.84 m ² |
| 2 | | | | | | | | | | | m ² |
| 3 | | | | | | | | | | | m ² |
| 4 | | | | | | | | | | | m ² |
| 5 | | | | | | | | | | | m ² |
| 6 | | | | | | | | | | | m ² |
| 7 | | | | | | | | | | | m ² |
| 8 | | | | | | | | | | | m ² |
| 9 | | | | | | | | | | | m ² |
| 10 | | | | | | | | | | | m ² |
| 合 計 | | | | | | | | | | | 9.84 m ² |

【指定緊急避難場所・指定避難所】

| | | | | | |
|--------------|----|------|----|------|----|
| 指定緊急 避難場所 | 地震 | 津波 | 高潮 | 土砂災害 | 洪水 |
| 指定 避難所 | 指定 | 収容人員 | | 人 | |

【施設写真】



【過去5年以内に実施した工事の内容】 (単位:千円)

| 実施年度 | 件名 | 工事費 |
|-------------------|----|-----|
| (No data visible) | | |

【公共施設の適正配置に関する方向性】

| 占有面積 | 前期末面積 | 前期増減 | 機能の方向性 | |
|---------------------|---------------------|---------------------|--------|-------|
| | | | 前期 | 中期・後期 |
| 9.84 m ² | 9.84 m ² | 0.00 m ² | → | → |

【運営方法等】

| | | | | | |
|------|-------------|-------|--|--------|---|
| 運営方法 | 直営(一部委託を含む) | 指定管理者 | | 指定管理期間 | ~ |
|------|-------------|-------|--|--------|---|

【利用状況】

| 区分 | H28(2016)年度 | H29(2017)年度 | H30(2018)年度 |
|---------|-------------|-------------|-------------|
| 開館日数 | 365 | 365 | 365 |
| 利用者数 | | | |
| 利用者数/日 | 0.0 | 0.0 | 0.0 |
| 利用可能コマ数 | 0 | 0 | 0 |
| 利用コマ数 | 0 | 0 | 0 |
| 利用率 | | | |

【歳出情報】 (単位:千円)

| 区分 | H28(2016)年度 | H29(2017)年度 | H30(2018)年度 |
|------------|-------------|-------------|-------------|
| 施設の コスト | 人件費 | 0 | 0 |
| | 光熱水費等 | | 114 |
| | 修繕料 | | 17 |
| | 委託料 | | 68 |
| | 工事請負費 | 9 | 8 |
| | 使用料及び賃借料 | | |
| 事業の コスト | その他 | 160 | 174 |
| | 人件費 | | |
| | 委託料・報償費 | | |
| | その他 | 0 | 0 |
| 指定管理料 | | | |
| 歳出計 | 169 | 182 | 199 |

【歳入情報】 (単位:千円)

| 区分 | H28(2016)年度 | H29(2017)年度 | H30(2018)年度 |
|-------------|-------------|-------------|-------------|
| 施設使用料・負担金等 | 0 | 0 | |
| 貸付料・目的外使用料等 | 0 | 0 | |
| その他収入 | 0 | 0 | |
| 歳入計 | 0 | 0 | 0 |

平成30年度(2018年度)

公共施設カルテ

| | | | | | |
|-------|------|--------|------|------|-----------|
| カルテ番号 | 0341 | 利用用途分類 | 公園施設 | 評価分類 | 公園施設(建築物) |
|-------|------|--------|------|------|-----------|

【施設基本情報】

| | | | | | | | | | | | | | |
|--------|----------------|------|----------|------|----|------------|-------|-------|----------------------|--------|----------------------|----------------|----------------|
| 施設名 | 宝町公園便所 | 所在地 | 宝町1494-2 | | | 所管課 | 公園緑地課 | 敷地面積 | 10.35 m ² | うち借地面積 | 0.00 m ² | | |
| | | 地区 | 山の田 | 利用圏域 | 地区 | 駐車場台数 | 0台 | 総延床面積 | 10.35 m ² | 延床面積 | 10.35 m ² | | |
| 設置根拠法令 | | 設置条例 | | | | 複合 関連施設 | カルテ番号 | 施設名 | | 所管課 | 延床面積 | | |
| 設置目的 | 快適な公園の利用に資するため | | | | | | | | | | | m ² | |
| | | | | | | | | | | | | | m ² |
| | | | | | | | | | | | | | m ² |


【建物内訳】

| No. | 物件番号 | 名称 | 建築日 | 主体構造 | 屋根構造 | 耐用年数 | 地上階 | 地下階 | 耐震性 | 財産区分 | 延床面積 |
|-----|------|--------|-----------------|----------|------|------|-----|-----|-----|------|----------------------|
| 1 | 990 | 宝町公園便所 | 1984(S59)/03/29 | 鉄筋コンクリート | 陸屋根 | 38 | 1F | | ○ | 行政財産 | 10.35 m ² |
| 2 | | | | | | | | | | | m ² |
| 3 | | | | | | | | | | | m ² |
| 4 | | | | | | | | | | | m ² |
| 5 | | | | | | | | | | | m ² |
| 6 | | | | | | | | | | | m ² |
| 7 | | | | | | | | | | | m ² |
| 8 | | | | | | | | | | | m ² |
| 9 | | | | | | | | | | | m ² |
| 10 | | | | | | | | | | | m ² |
| 合 計 | | | | | | | | | | | 10.35 m ² |

【指定緊急避難場所・指定避難所】

| | | | | | |
|--------------|----|------|----|------|----|
| 指定緊急 避難場所 | 地震 | 津波 | 高潮 | 土砂災害 | 洪水 |
| 指定 避難所 | 指定 | 収容人員 | | 人 | |

【施設写真】



【過去5年以内に実施した工事の内容】 (単位:千円)

| 実施年度 | 件名 | 工事費 |
|---|----|-----|
| (No work performed in the last 5 years) | | |

【公共施設の適正配置に関する方向性】

| 占有面積 | 前期末面積 | 前期増減 | 機能の方向性 | |
|----------------------|----------------------|---------------------|--------|-------|
| | | | 前期 | 中期・後期 |
| 10.35 m ² | 10.35 m ² | 0.00 m ² | → | 廃止 |

【運営方法等】

| | | | | | |
|------|-------------|-------|--|--------|---|
| 運営方法 | 直営(一部委託を含む) | 指定管理者 | | 指定管理期間 | ~ |
|------|-------------|-------|--|--------|---|

【利用状況】

| 区分 | H28(2016)年度 | H29(2017)年度 | H30(2018)年度 |
|---------|-------------|-------------|-------------|
| 開館日数 | 365 | 365 | 365 |
| 利用者数 | | | |
| 利用者数/日 | 0.0 | 0.0 | 0.0 |
| 利用可能コマ数 | 0 | 0 | 0 |
| 利用コマ数 | 0 | 0 | 0 |
| 利用率 | | | |

【歳出情報】 (単位:千円)

| 区分 | H28(2016)年度 | H29(2017)年度 | H30(2018)年度 |
|------------|-------------|-------------|-------------|
| 施設の コスト | 人件費 | 0 | 0 |
| | 光熱水費等 | | 46 |
| | 修繕料 | | |
| | 委託料 | | 56 |
| | 工事請負費 | 0 | 0 |
| | 使用料及び賃借料 | | |
| | その他 | 93 | 94 |
| 事業の コスト | 人件費 | | |
| | 委託料・報償費 | | |
| | その他 | 0 | 0 |
| 指定管理料 | | | |
| 歳出計 | 93 | 94 | 102 |

【歳入情報】 (単位:千円)

| 区分 | H28(2016)年度 | H29(2017)年度 | H30(2018)年度 |
|-------------|-------------|-------------|-------------|
| 施設使用料・負担金等 | 0 | 0 | |
| 貸付料・目的外使用料等 | 0 | 0 | |
| その他収入 | 0 | 0 | |
| 歳入計 | 0 | 0 | 0 |

| | | | | | |
|-------|------|--------|------|------|-----------|
| カルテ番号 | 0351 | 利用用途分類 | 公園施設 | 評価分類 | 公園施設(建築物) |
|-------|------|--------|------|------|-----------|

【施設基本情報】

| | | | | | | | | | | | |
|--------|----------------|------|------------|------|----|------------|-------|-------|---------------------|--------|---------------------|
| 施設名 | 幡生2号公園便所 | 所在地 | 生野町二丁目15-1 | | | 所管課 | 公園緑地課 | 敷地面積 | 6.87 m ² | うち借地面積 | 0.00 m ² |
| | | 地区 | 山の田 | 利用圏域 | 地区 | 駐車場台数 | 0台 | 総延床面積 | 6.87 m ² | 延床面積 | 6.87 m ² |
| 設置根拠法令 | | 設置条例 | | | | 複合 関連施設 | カルテ番号 | 施設名 | | 所管課 | 延床面積 |
| 設置目的 | 快適な公園の利用に資するため | | | | | | | | | | m ² |
| | | | | | | | | | | | m ² |
| | | | | | | | | | | | m ² |

【建物内訳】

| No. | 物件番号 | 名称 | 建築日 | 主体構造 | 屋根構造 | 耐用年数 | 地上階 | 地下階 | 耐震性 | 財産区分 | 延床面積 |
|-----|------|----------|-----------------|----------|------|------|-----|-----|-----|------|---------------------|
| 1 | 1001 | 幡生2号公園便所 | 1986(S61)/03/31 | 鉄筋コンクリート | 陸屋根 | 38 | 1F | | ○ | 行政財産 | 6.87 m ² |
| 2 | | | | | | | | | | | m ² |
| 3 | | | | | | | | | | | m ² |
| 4 | | | | | | | | | | | m ² |
| 5 | | | | | | | | | | | m ² |
| 6 | | | | | | | | | | | m ² |
| 7 | | | | | | | | | | | m ² |
| 8 | | | | | | | | | | | m ² |
| 9 | | | | | | | | | | | m ² |
| 10 | | | | | | | | | | | m ² |
| 合 計 | | | | | | | | | | | 6.87 m ² |

【指定緊急避難場所・指定避難所】

| | | | | | |
|--------------|----|------|----|------|----|
| 指定緊急 避難場所 | 地震 | 津波 | 高潮 | 土砂災害 | 洪水 |
| 指定 避難所 | 指定 | 収容人員 | | 人 | |

【施設写真】



【運営方法等】

| | | | | | |
|------|-------------|-------|--|--------|---|
| 運営方法 | 直営(一部委託を含む) | 指定管理者 | | 指定管理期間 | ~ |
|------|-------------|-------|--|--------|---|

【利用状況】

| 区分 | H28(2016)年度 | H29(2017)年度 | H30(2018)年度 |
|---------|-------------|-------------|-------------|
| 開館日数 | 365 | 365 | 365 |
| 利用者数 | | | |
| 利用者数/日 | 0.0 | 0.0 | 0.0 |
| 利用可能コマ数 | 0 | 0 | 0 |
| 利用コマ数 | 0 | 0 | 0 |
| 利用率 | | | |

【歳出情報】

(単位:千円)

| 区分 | H28(2016)年度 | H29(2017)年度 | H30(2018)年度 |
|------------|-------------|-------------|-------------|
| 施設の コスト | 人件費 | 0 | 0 |
| | 光熱水費等 | | 43 |
| | 修繕料 | | |
| | 委託料 | | 25 |
| | 工事請負費 | 0 | 0 |
| | 使用料及び賃借料 | | |
| その他 | 68 | 65 | |
| 事業の コスト | 人件費 | | |
| | 委託料・報償費 | | |
| | その他 | 0 | 0 |
| 指定管理料 | | | |
| 歳出計 | 68 | 65 | 68 |

【歳入情報】

(単位:千円)

| 区分 | H28(2016)年度 | H29(2017)年度 | H30(2018)年度 |
|-------------|-------------|-------------|-------------|
| 施設使用料・負担金等 | 0 | 0 | |
| 貸付料・目的外使用料等 | 0 | 0 | |
| その他収入 | 0 | 0 | |
| 歳入計 | 0 | 0 | 0 |

【過去5年以内に実施した工事の内容】 (単位:千円)

| 実施年度 | 件名 | 工事費 |
|-------------------|----|-----|
| (No data visible) | | |

【公共施設の適正配置に関する方向性】

| 占有面積 | 前期末面積 | 前期増減 | 機能の方向性 | |
|---------------------|---------------------|---------------------|--------|-------|
| | | | 前期 | 中期・後期 |
| 6.87 m ² | 6.87 m ² | 0.00 m ² | → | 廃止 |

| | | | | | |
|-------|------|--------|------|------|-----------|
| カルテ番号 | 0361 | 利用用途分類 | 公園施設 | 評価分類 | 公園施設(建築物) |
|-------|------|--------|------|------|-----------|

【施設基本情報】

| | | | | | | | | | | | |
|--------|----------------|------|----------|------|----|------------|-------|-------|----------------------|--------|----------------------|
| 施設名 | 戦場ヶ原公園便所 | 所在地 | 後田町五丁目34 | | | 所管課 | 公園緑地課 | 敷地面積 | 27.87 m ² | うち借地面積 | 27.87 m ² |
| | | 地区 | 山の田 | 利用圏域 | 地区 | 駐車場台数 | 0台 | 総延床面積 | 27.87 m ² | 延床面積 | 27.87 m ² |
| 設置根拠法令 | | 設置条例 | | | | 複合 関連施設 | カルテ番号 | 施設名 | | 所管課 | 延床面積 |
| 設置目的 | 快適な公園の利用に資するため | | | | | | | | | | m ² |
| | | | | | | | | | | | m ² |
| | | | | | | | | | | | m ² |

【建物内訳】

| No. | 物件番号 | 名称 | 建築日 | 主体構造 | 屋根構造 | 耐用年数 | 地上階 | 地下階 | 耐震性 | 財産区分 | 延床面積 |
|-----|------|----------|-----------------|----------|----------|------|-----|-----|-----|------|----------------------|
| 1 | 1011 | 戦場ヶ原公園便所 | 2010(H22)/03/31 | 鉄筋コンクリート | 垂鉛メッキ銅板葺 | 38 | 1F | | ○ | 行政財産 | 27.87 m ² |
| 2 | | | | | | | | | | | m ² |
| 3 | | | | | | | | | | | m ² |
| 4 | | | | | | | | | | | m ² |
| 5 | | | | | | | | | | | m ² |
| 6 | | | | | | | | | | | m ² |
| 7 | | | | | | | | | | | m ² |
| 8 | | | | | | | | | | | m ² |
| 9 | | | | | | | | | | | m ² |
| 10 | | | | | | | | | | | m ² |
| 合 計 | | | | | | | | | | | 27.87 m ² |

【指定緊急避難場所・指定避難所】

| | | | | | |
|--------------|----|------|----|------|----|
| 指定緊急 避難場所 | 地震 | 津波 | 高潮 | 土砂災害 | 洪水 |
| 指定 避難所 | 指定 | 収容人員 | | 人 | |

【施設写真】



【運営方法等】

| | | | | | |
|------|-------------|-------|--|--------|---|
| 運営方法 | 直営(一部委託を含む) | 指定管理者 | | 指定管理期間 | ~ |
|------|-------------|-------|--|--------|---|

【利用状況】

| 区分 | H28(2016)年度 | H29(2017)年度 | H30(2018)年度 |
|---------|-------------|-------------|-------------|
| 開館日数 | 365 | 365 | 365 |
| 利用者数 | | | |
| 利用者数/日 | 0.0 | 0.0 | 0.0 |
| 利用可能コマ数 | 0 | 0 | 0 |
| 利用コマ数 | 0 | 0 | 0 |
| 利用率 | | | |

【歳出情報】

(単位:千円)

| 区分 | H28(2016)年度 | H29(2017)年度 | H30(2018)年度 |
|------------|-------------|-------------|-------------|
| 施設の コスト | 人件費 | 0 | 0 |
| | 光熱水費等 | | 223 |
| | 修繕料 | | |
| | 委託料 | | 86 |
| | 工事請負費 | 32 | 0 |
| | 使用料及び賃借料 | | |
| その他 | 345 | 286 | |
| 事業の コスト | 人件費 | | |
| | 委託料・報償費 | | |
| | その他 | 0 | 0 |
| 指定管理料 | | | |
| 歳出計 | 377 | 286 | 309 |

【歳入情報】

(単位:千円)

| 区分 | H28(2016)年度 | H29(2017)年度 | H30(2018)年度 |
|-------------|-------------|-------------|-------------|
| 施設使用料・負担金等 | 0 | 0 | |
| 貸付料・目的外使用料等 | 0 | 0 | |
| その他収入 | 0 | 0 | |
| 歳入計 | 0 | 0 | 0 |

【過去5年以内に実施した工事の内容】 (単位:千円)

| 実施年度 | 件名 | 工事費 |
|--------------------------|----|-----|
| (No work items reported) | | |

【公共施設の適正配置に関する方向性】

| 占有面積 | 前期末面積 | 前期増減 | 機能の方向性 | |
|----------------------|----------------------|---------------------|--------|-------|
| | | | 前期 | 中期・後期 |
| 27.87 m ² | 27.87 m ² | 0.00 m ² | → | → |

平成30年度(2018年度)

公共施設カルテ

| | | | | | |
|-------|------|--------|------|------|-----------|
| カルテ番号 | 0365 | 利用用途分類 | 公園施設 | 評価分類 | 公園施設(建築物) |
|-------|------|--------|------|------|-----------|

【施設基本情報】

| | | | | | | | | | | | | |
|--------|----------------|------|-------|------|----|------------|-------|-------|---------------------|--------|---------------------|----------------|
| 施設名 | 山の田5号公園便所 | 所在地 | 山の田南町 | | | 所管課 | 公園緑地課 | 敷地面積 | 7.04 m ² | うち借地面積 | 0.00 m ² | |
| | | 地区 | 山の田 | 利用圏域 | 地区 | 駐車場台数 | 0台 | 総延床面積 | 7.04 m ² | 延床面積 | 7.04 m ² | |
| 設置根拠法令 | | 設置条例 | | | | 複合 関連施設 | カルテ番号 | 施設名 | | 所管課 | 延床面積 | |
| 設置目的 | 快適な公園の利用に資するため | | | | | | | | | | | m ² |
| | | | | | | | | | | | | m ² |
| | | | | | | | | | | | | m ² |

【建物内訳】

| No. | 物件番号 | 名称 | 建築日 | 主体構造 | 屋根構造 | 耐用年数 | 地上階 | 地下階 | 耐震性 | 財産区分 | 延床面積 |
|-----|------|-----------|-----------------|------------|------|------|-----|-----|-----|------|---------------------|
| 1 | 1015 | 山の田5号公園便所 | 1988(S63)/03/29 | 鉄骨鉄筋コンクリート | 陸屋根 | 38 | 1F | | ○ | 行政財産 | 7.04 m ² |
| 2 | | | | | | | | | | | m ² |
| 3 | | | | | | | | | | | m ² |
| 4 | | | | | | | | | | | m ² |
| 5 | | | | | | | | | | | m ² |
| 6 | | | | | | | | | | | m ² |
| 7 | | | | | | | | | | | m ² |
| 8 | | | | | | | | | | | m ² |
| 9 | | | | | | | | | | | m ² |
| 10 | | | | | | | | | | | m ² |
| 合 計 | | | | | | | | | | | 7.04 m ² |

【指定緊急避難場所・指定避難所】

| | | | | | |
|--------------|----|------|----|------|----|
| 指定緊急 避難場所 | 地震 | 津波 | 高潮 | 土砂災害 | 洪水 |
| 指定 避難所 | 指定 | 収容人員 | | 人 | |

【施設写真】



【運営方法等】

| | | | | | |
|------|-------------|-------|--|--------|---|
| 運営方法 | 直営(一部委託を含む) | 指定管理者 | | 指定管理期間 | ~ |
|------|-------------|-------|--|--------|---|

【利用状況】

| 区分 | H28(2016)年度 | H29(2017)年度 | H30(2018)年度 |
|---------|-------------|-------------|-------------|
| 開館日数 | 365 | 365 | 365 |
| 利用者数 | | | |
| 利用者数/日 | 0.0 | 0.0 | 0.0 |
| 利用可能コマ数 | 0 | 0 | 0 |
| 利用コマ数 | 0 | 0 | 0 |
| 利用率 | | | |

【歳出情報】

(単位:千円)

| 区分 | H28(2016)年度 | H29(2017)年度 | H30(2018)年度 |
|------------|-------------|-------------|-------------|
| 施設の コスト | 人件費 | 0 | 0 |
| | 光熱水費等 | | 57 |
| | 修繕料 | | |
| | 委託料 | | 32 |
| | 工事請負費 | 0 | 0 |
| | 使用料及び賃借料 | | |
| その他 | 75 | 87 | |
| 事業の コスト | 人件費 | | |
| | 委託料・報償費 | | |
| | その他 | 0 | 0 |
| 指定管理料 | | | |
| 歳出計 | 75 | 87 | 89 |

【歳入情報】

(単位:千円)

| 区分 | H28(2016)年度 | H29(2017)年度 | H30(2018)年度 |
|-------------|-------------|-------------|-------------|
| 施設使用料・負担金等 | 0 | 0 | |
| 貸付料・目的外使用料等 | 0 | 0 | |
| その他収入 | 0 | 0 | |
| 歳入計 | 0 | 0 | 0 |

【過去5年以内に実施した工事の内容】 (単位:千円)

| 実施年度 | 件名 | 工事費 |
|-------------------|----|-----|
| (No data visible) | | |

【公共施設の適正配置に関する方向性】

| 占有面積 | 前期末面積 | 前期増減 | 機能の方向性 | |
|---------------------|---------------------|---------------------|--------|-------|
| | | | 前期 | 中期・後期 |
| 7.04 m ² | 7.04 m ² | 0.00 m ² | → | → |

| | | | | | |
|-------|------|--------|------|------|-----------|
| カルテ番号 | 0380 | 利用用途分類 | 公園施設 | 評価分類 | 公園施設(建築物) |
|-------|------|--------|------|------|-----------|

【施設基本情報】

| | | | | | | | | | | | |
|--------|--|------|--------|------|-----|------------|-------|-------|----------------------|--------|----------------------|
| 施設名 | 戦場ヶ原公園 | 所在地 | 後田町五丁目 | | | 所管課 | 公園緑地課 | 敷地面積 | 67.41 m ² | うち借地面積 | 67.41 m ² |
| | | 地区 | 山の田 | 利用圏域 | その他 | 駐車場台数 | 0台 | 総延床面積 | 67.41 m ² | 延床面積 | 67.41 m ² |
| 設置根拠法令 | | 設置条例 | | | | 複合 関連施設 | カルテ番号 | 施設名 | | 所管課 | 延床面積 |
| 設置目的 | 倉庫・・・公園緑地行政に必要な文書・図面等の資料及び作業用品等を保管するため。 ポンプ室・・・快適な公園の利用に資するため | | | | | | | | | | m ² |
| | | | | | | | | | | | m ² |
| | | | | | | | | | | | m ² |

【建物内訳】

| No. | 物件番号 | 名称 | 建築日 | 主体構造 | 屋根構造 | 耐用年数 | 地上階 | 地下階 | 耐震性 | 財産区分 | 延床面積 |
|-----|------|--------------|-----------------|-------|------|------|-----|-----|-----|------|----------------------|
| 1 | 1031 | 戦場ヶ原公園 ポンプ小屋 | 1986(S61)/03/31 | 軽量鉄骨造 | その他 | 24 | 1F | | ○ | 行政財産 | 34.20 m ² |
| 2 | 1032 | 戦場ヶ原公園 倉庫 | 1986(S61)/03/31 | 木造 | その他 | 15 | 1F | | ○ | 行政財産 | 16.20 m ² |
| 3 | 1033 | 戦場ヶ原公園 詰所 | 1995(H07)/03/31 | 軽量鉄骨造 | その他 | 24 | 1F | | ○ | 行政財産 | 17.01 m ² |
| 4 | | | | | | | | | | | m ² |
| 5 | | | | | | | | | | | m ² |
| 6 | | | | | | | | | | | m ² |
| 7 | | | | | | | | | | | m ² |
| 8 | | | | | | | | | | | m ² |
| 9 | | | | | | | | | | | m ² |
| 10 | | | | | | | | | | | m ² |
| 合 計 | | | | | | | | | | | 67.41 m ² |

【指定緊急避難場所・指定避難所】

| | | | | | |
|--------------|----|------|----|------|----|
| 指定緊急 避難場所 | 地震 | 津波 | 高潮 | 土砂災害 | 洪水 |
| 指定 避難所 | 指定 | 収容人員 | | 人 | |

【施設写真】



【過去5年以内に実施した工事の内容】 (単位:千円)

| 実施年度 | 件名 | 工事費 |
|---|----|-----|
| (No work performed in the last 5 years) | | |

【公共施設の適正配置に関する方向性】

| 占有面積 | 前期末面積 | 前期増減 | 機能の方向性 | |
|----------------------|----------------------|---------------------|--------|-------|
| | | | 前期 | 中期・後期 |
| 67.41 m ² | 67.41 m ² | 0.00 m ² | → | → |

【運営方法等】

| | | | | | |
|------|-------------|-------|--|--------|---|
| 運営方法 | 直営(一部委託を含む) | 指定管理者 | | 指定管理期間 | ~ |
|------|-------------|-------|--|--------|---|

【利用状況】

| 区分 | H28(2016)年度 | H29(2017)年度 | H30(2018)年度 |
|---------|-------------|-------------|-------------|
| 開館日数 | 365 | 365 | 365 |
| 利用者数 | | | |
| 利用者数/日 | 0.0 | 0.0 | 0.0 |
| 利用可能コマ数 | 0 | 0 | 0 |
| 利用コマ数 | 0 | 0 | 0 |
| 利用率 | | | |

【歳出情報】

(単位:千円)

| 区分 | H28(2016)年度 | H29(2017)年度 | H30(2018)年度 |
|------------|-------------|-------------|-------------|
| 施設の コスト | 人件費 | 0 | 0 |
| | 光熱水費等 | | 119 |
| | 修繕料 | | |
| | 委託料 | | 140 |
| | 工事請負費 | 0 | 0 |
| | 使用料及び賃借料 | | |
| | その他 | 260 | 258 |
| 事業の コスト | 人件費 | | |
| | 委託料・報償費 | | |
| | その他 | 0 | 0 |
| 指定管理料 | | | |
| 歳出計 | 260 | 258 | 259 |

【歳入情報】

(単位:千円)

| 区分 | H28(2016)年度 | H29(2017)年度 | H30(2018)年度 |
|-------------|-------------|-------------|-------------|
| 施設使用料・負担金等 | 0 | 0 | |
| 貸付料・目的外使用料等 | 0 | 0 | |
| その他収入 | 0 | 0 | |
| 歳入計 | 0 | 0 | 0 |

平成30年度(2018年度)

公共施設カルテ

| | | | | | |
|-------|------|--------|------|------|-----------|
| カルテ番号 | 0386 | 利用用途分類 | 公園施設 | 評価分類 | 公園施設(建築物) |
|-------|------|--------|------|------|-----------|

【施設基本情報】

| | | | | | | | | | | | |
|--------|----------------|------|-------|------|----|------------|-------|-------|---------------------|--------|---------------------|
| 施設名 | 山の田6号公園便所 | 所在地 | 山の田南町 | | | 所管課 | 公園緑地課 | 敷地面積 | 7.04 m ² | うち借地面積 | 0.00 m ² |
| | | 地区 | 山の田 | 利用圏域 | 地区 | 駐車場台数 | 0台 | 総延床面積 | 7.04 m ² | 延床面積 | 7.04 m ² |
| 設置根拠法令 | | 設置条例 | | | | 複合 関連施設 | カルテ番号 | 施設名 | | 所管課 | 延床面積 |
| 設置目的 | 快適な公園の利用に資するため | | | | | | | | | | m ² |
| | | | | | | | | | | | m ² |
| | | | | | | | | | | | m ² |

【建物内訳】

| No. | 物件番号 | 名称 | 建築日 | 主体構造 | 屋根構造 | 耐用年数 | 地上階 | 地下階 | 耐震性 | 財産区分 | 延床面積 |
|-----|------|-----------|-----------------|----------|------|------|-----|-----|-----|------|---------------------|
| 1 | 1040 | 山の田6号公園便所 | 1992(H04)/03/30 | 鉄筋コンクリート | その他 | 38 | 1F | | ○ | 行政財産 | 7.04 m ² |
| 2 | | | | | | | | | | | m ² |
| 3 | | | | | | | | | | | m ² |
| 4 | | | | | | | | | | | m ² |
| 5 | | | | | | | | | | | m ² |
| 6 | | | | | | | | | | | m ² |
| 7 | | | | | | | | | | | m ² |
| 8 | | | | | | | | | | | m ² |
| 9 | | | | | | | | | | | m ² |
| 10 | | | | | | | | | | | m ² |
| 合 計 | | | | | | | | | | | 7.04 m ² |

【指定緊急避難場所・指定避難所】

| | | | | | |
|--------------|----|------|----|------|----|
| 指定緊急 避難場所 | 地震 | 津波 | 高潮 | 土砂災害 | 洪水 |
| 指定 避難所 | 指定 | 収容人員 | | 人 | |

【施設写真】



【運営方法等】

| | | | | | |
|------|-------------|-------|--|--------|---|
| 運営方法 | 直営(一部委託を含む) | 指定管理者 | | 指定管理期間 | ~ |
|------|-------------|-------|--|--------|---|

【利用状況】

| 区分 | H28(2016)年度 | H29(2017)年度 | H30(2018)年度 |
|---------|-------------|-------------|-------------|
| 開館日数 | 365 | 365 | 365 |
| 利用者数 | | | |
| 利用者数/日 | 0.0 | 0.0 | 0.0 |
| 利用可能コマ数 | 0 | 0 | 0 |
| 利用コマ数 | 0 | 0 | 0 |
| 利用率 | | | |

【歳出情報】

(単位:千円)

| 区分 | H28(2016)年度 | H29(2017)年度 | H30(2018)年度 |
|------------|-------------|-------------|-------------|
| 施設の コスト | 人件費 | 0 | 0 |
| | 光熱水費等 | | 50 |
| | 修繕料 | | |
| | 委託料 | | 32 |
| | 工事請負費 | 0 | 0 |
| | 使用料及び賃借料 | | |
| その他 | 70 | 80 | |
| 事業の コスト | 人件費 | | |
| | 委託料・報償費 | | |
| | その他 | 0 | 0 |
| 指定管理料 | | | |
| 歳出計 | 70 | 80 | 82 |

【歳入情報】

(単位:千円)

| 区分 | H28(2016)年度 | H29(2017)年度 | H30(2018)年度 |
|-------------|-------------|-------------|-------------|
| 施設使用料・負担金等 | 0 | 0 | |
| 貸付料・目的外使用料等 | 0 | 0 | |
| その他収入 | 0 | 0 | |
| 歳入計 | 0 | 0 | 0 |

【過去5年以内に実施した工事の内容】 (単位:千円)

| 実施年度 | 件名 | 工事費 |
|-------------------|----|-----|
| (No data visible) | | |

【公共施設の適正配置に関する方向性】

| 占有面積 | 前期末面積 | 前期増減 | 機能の方向性 | |
|---------------------|---------------------|---------------------|--------|-------|
| | | | 前期 | 中期・後期 |
| 7.04 m ² | 7.04 m ² | 0.00 m ² | → | 廃止 |

| | | | | | |
|-------|------|--------|------|------|-----------|
| カルテ番号 | 0393 | 利用用途分類 | 公園施設 | 評価分類 | 公園施設(建築物) |
|-------|------|--------|------|------|-----------|

【施設基本情報】

| | | | | | | | | | | | |
|--------|----------------|------|----------|------|----|------------|-------|-------|----------------------|--------|----------------------|
| 施設名 | 幡生宮の下近隣公園便所 | 所在地 | 幡生宮の下町13 | | | 所管課 | 公園緑地課 | 敷地面積 | 18.47 m ² | うち借地面積 | 0.00 m ² |
| | | 地区 | 山の田 | 利用圏域 | 地区 | 駐車場台数 | 0台 | 総延床面積 | 18.47 m ² | 延床面積 | 18.47 m ² |
| 設置根拠法令 | | 設置条例 | | | | 複合 関連施設 | カルテ番号 | 施設名 | | 所管課 | 延床面積 |
| 設置目的 | 快適な公園の利用に資するため | | | | | | | | | | m ² |
| | | | | | | | | | | | m ² |
| | | | | | | | | | | | m ² |

【建物内訳】

| No. | 物件番号 | 名称 | 建築日 | 主体構造 | 屋根構造 | 耐用年数 | 地上階 | 地下階 | 耐震性 | 財産区分 | 延床面積 |
|-----|------|-------------|-----------------|----------|------|------|-----|-----|-----|------|----------------------|
| 1 | 1047 | 幡生宮の下近隣公園便所 | 1993(H05)/03/30 | 鉄筋コンクリート | その他 | 38 | 1F | | ○ | 行政財産 | 13.13 m ² |
| 2 | 1048 | 幡生宮の下近隣公園便所 | 2009(H21)/12/04 | 鉄筋コンクリート | その他 | 38 | 1F | | ○ | 行政財産 | 5.34 m ² |
| 3 | | | | | | | | | | | m ² |
| 4 | | | | | | | | | | | m ² |
| 5 | | | | | | | | | | | m ² |
| 6 | | | | | | | | | | | m ² |
| 7 | | | | | | | | | | | m ² |
| 8 | | | | | | | | | | | m ² |
| 9 | | | | | | | | | | | m ² |
| 10 | | | | | | | | | | | m ² |
| 合 計 | | | | | | | | | | | 18.47 m ² |

【指定緊急避難場所・指定避難所】

| | | | | | |
|--------------|----|------|----|------|----|
| 指定緊急 避難場所 | 地震 | 津波 | 高潮 | 土砂災害 | 洪水 |
| 指定 避難所 | 指定 | 収容人員 | | 人 | |

【施設写真】



【過去5年以内に実施した工事の内容】 (単位:千円)

| 実施年度 | 件名 | 工事費 |
|-------------------|----|-----|
| (No data visible) | | |

【公共施設の適正配置に関する方向性】

| 占有面積 | 前期末面積 | 前期増減 | 機能の方向性 | |
|----------------------|----------------------|---------------------|--------|-------|
| | | | 前期 | 中期・後期 |
| 18.47 m ² | 18.47 m ² | 0.00 m ² | → | → |

【運営方法等】

| | | | | | |
|------|-------------|-------|--|--------|---|
| 運営方法 | 直営(一部委託を含む) | 指定管理者 | | 指定管理期間 | ~ |
|------|-------------|-------|--|--------|---|

【利用状況】

| 区分 | H28(2016)年度 | H29(2017)年度 | H30(2018)年度 |
|---------|-------------|-------------|-------------|
| 開館日数 | 365 | 365 | 365 |
| 利用者数 | | | |
| 利用者数/日 | 0.0 | 0.0 | 0.0 |
| 利用可能コマ数 | 0 | 0 | 0 |
| 利用コマ数 | 0 | 0 | 0 |
| 利用率 | | | |

【歳出情報】

(単位:千円)

| 区分 | H28(2016)年度 | H29(2017)年度 | H30(2018)年度 |
|------------|-------------|-------------|-------------|
| 施設の コスト | 人件費 | 0 | 0 |
| | 光熱水費等 | | 115 |
| | 修繕料 | | 89 |
| | 委託料 | | 63 |
| | 工事請負費 | 0 | 19 |
| | 使用料及び賃借料 | | |
| 事業の コスト | その他 | 144 | 143 |
| | 人件費 | | |
| | 委託料・報償費 | | |
| | その他 | 0 | 0 |
| 指定管理料 | | | |
| 歳出計 | 144 | 162 | 267 |

【歳入情報】

(単位:千円)

| 区分 | H28(2016)年度 | H29(2017)年度 | H30(2018)年度 |
|-------------|-------------|-------------|-------------|
| 施設使用料・負担金等 | 0 | 0 | |
| 貸付料・目的外使用料等 | 0 | 0 | |
| その他収入 | 0 | 0 | |
| 歳入計 | 0 | 0 | 0 |

平成30年度(2018年度)

公共施設カルテ

| | | | | | |
|-------|------|--------|------|------|-----------|
| カルテ番号 | 0170 | 利用用途分類 | 公園施設 | 評価分類 | 公園施設(建築物) |
|-------|------|--------|------|------|-----------|

【施設基本情報】

| | | | | | | | | | | | |
|--------|-----------------------------|------|-------------------|------|----|------------|---------|-------|--------------------------|--------|----------------------|
| 施設名 | 彦島地区公園 | 所在地 | 彦島迫町四丁目 | | | 所管課 | スポーツ振興課 | 敷地面積 | 11,400.00 m ² | うち借地面積 | 0.00 m ² |
| | | 地区 | 彦島 | 利用圏域 | 地区 | 駐車場台数 | 90台 | 総延床面積 | 17.06 m ² | 延床面積 | 17.06 m ² |
| 設置根拠法令 | | 設置条例 | 下関市体育施設の設置等に関する条例 | | | 複合 関連施設 | カルテ番号 | 施設名 | | 所管課 | 延床面積 |
| 設置目的 | 市民の健康の増進と体育の振興を図るため、本施設を設置。 | | | | | | | | | | m ² |
| | | | | | | | | | | | m ² |
| | | | | | | | | | | | m ² |

【建物内訳】

| No. | 物件番号 | 名称 | 建築日 | 主体構造 | 屋根構造 | 耐用年数 | 地上階 | 地下階 | 耐震性 | 財産区分 | 延床面積 |
|-----|------|------------|-----------------|------------|------|------|-----|-----|-----|------|----------------------|
| 1 | 551 | 彦島地区公園 電気室 | 1994(H06)/01/18 | コンクリートブロック | 陸屋根 | 34 | 1F | | ○ | 行政財産 | 17.06 m ² |
| 2 | | | | | | | | | | | m ² |
| 3 | | | | | | | | | | | m ² |
| 4 | | | | | | | | | | | m ² |
| 5 | | | | | | | | | | | m ² |
| 6 | | | | | | | | | | | m ² |
| 7 | | | | | | | | | | | m ² |
| 8 | | | | | | | | | | | m ² |
| 9 | | | | | | | | | | | m ² |
| 10 | | | | | | | | | | | m ² |
| 合 計 | | | | | | | | | | | 17.06 m ² |

【指定緊急避難場所・指定避難所】

| | | | | | |
|--------------|----|------|----|------|----|
| 指定緊急 避難場所 | 地震 | 津波 | 高潮 | 土砂災害 | 洪水 |
| 指定 避難所 | 指定 | 収容人員 | | 人 | |

【施設写真】



【過去5年以内に実施した工事の内容】 (単位:千円)

| 実施年度 | 件名 | 工事費 |
|------------------------|----|-----|
| (No work items listed) | | |

【公共施設の適正配置に関する方向性】

| 占有面積 | 前期末面積 | 前期増減 | 機能の方向性 | |
|----------------------|----------------------|---------------------|--------|-------|
| | | | 前期 | 中期・後期 |
| 17.06 m ² | 17.06 m ² | 0.00 m ² | → | → |

【運営方法等】

| | | | | | |
|------|------|-------|-------------------|--------|-----------------------------------|
| 運営方法 | 指定管理 | 指定管理者 | 一般財団法人下関市公営施設管理公社 | 指定管理期間 | 2016(H28)/04/01 ~ 2021(R03)/03/31 |
|------|------|-------|-------------------|--------|-----------------------------------|

【利用状況】

| 区分 | H28(2016)年度 | H29(2017)年度 | H30(2018)年度 |
|---------|-------------|-------------|-------------|
| 開館日数 | 365 | 365 | 365 |
| 利用者数 | | | |
| 利用者数/日 | 0.0 | 0.0 | 0.0 |
| 利用可能コマ数 | 0 | 0 | 0 |
| 利用コマ数 | 0 | 0 | 0 |
| 利用率 | | | |

【歳出情報】 (単位:千円)

| 区分 | H28(2016)年度 | H29(2017)年度 | H30(2018)年度 |
|------------|-------------|-------------|-------------|
| 施設の コスト | 人件費 | 0 | 0 |
| | 光熱水費等 | | |
| | 修繕料 | | |
| | 委託料 | | |
| | 工事請負費 | 0 | 0 |
| | 使用料及び賃借料 | | |
| 事業の コスト | その他 | 0 | 0 |
| | 人件費 | | |
| | 委託料・報償費 | | |
| | その他 | 0 | 0 |
| 指定管理料 | 5,441 | 5,154 | 5,002 |
| 歳出計 | 5,441 | 5,154 | 5,002 |

【歳入情報】 (単位:千円)

| 区分 | H28(2016)年度 | H29(2017)年度 | H30(2018)年度 |
|-------------|-------------|-------------|-------------|
| 施設使用料・負担金等 | 0 | 0 | 0 |
| 貸付料・目的外使用料等 | 0 | 0 | 0 |
| その他収入 | 0 | 0 | 0 |
| 歳入計 | 0 | 0 | 0 |

| | | | | | |
|-------|------|--------|------|------|-----------|
| カルテ番号 | 0193 | 利用用途分類 | 公園施設 | 評価分類 | 公園施設(建築物) |
|-------|------|--------|------|------|-----------|

【施設基本情報】

| | | | | | | | | | | | |
|--------|---|------|----------|------|----|------------|-------|-------|-----------------------|--------|---------------------|
| 施設名 | 六連島農村公園便所 | 所在地 | 大字六連島398 | | | 所管課 | 農林整備課 | 敷地面積 | 472.00 m ² | うち借地面積 | 0.00 m ² |
| | | 地区 | 彦島 | 利用圏域 | 地区 | 駐車場台数 | 0台 | 総延床面積 | 5.76 m ² | 延床面積 | 5.76 m ² |
| 設置根拠法令 | | 設置条例 | | | | 複合 関連施設 | カルテ番号 | 施設名 | | 所管課 | 延床面積 |
| 設置目的 | 島内の活性化と人口の定着を図るため、新たな集客のためのイベントを実施する場所として農村公園を整備する。 | | | | | | | | | | m ² |
| | | | | | | | | | | | m ² |
| | | | | | | | | | | | m ² |


【建物内訳】

| No. | 物件番号 | 名称 | 建築日 | 主体構造 | 屋根構造 | 耐用年数 | 地上階 | 地下階 | 耐震性 | 財産区分 | 延床面積 |
|-----|------|-----------|-----------------|----------|------|------|-----|-----|-----|------|---------------------|
| 1 | 422 | 六連島農村公園便所 | 2009(H21)/03/28 | 鉄筋コンクリート | その他 | 38 | 1F | | | 行政財産 | 5.76 m ² |
| 2 | | | | | | | | | | | m ² |
| 3 | | | | | | | | | | | m ² |
| 4 | | | | | | | | | | | m ² |
| 5 | | | | | | | | | | | m ² |
| 6 | | | | | | | | | | | m ² |
| 7 | | | | | | | | | | | m ² |
| 8 | | | | | | | | | | | m ² |
| 9 | | | | | | | | | | | m ² |
| 10 | | | | | | | | | | | m ² |
| 合 計 | | | | | | | | | | | 5.76 m ² |

【指定緊急避難場所・指定避難所】

| | | | | | |
|--------------|----|------|----|------|----|
| 指定緊急 避難場所 | 地震 | 津波 | 高潮 | 土砂災害 | 洪水 |
| 指定 避難所 | 指定 | 収容人員 | | 人 | |

【施設写真】



【運営方法等】

| | | | | | |
|------|-------------|-------|--|--------|---|
| 運営方法 | 直営(一部委託を含む) | 指定管理者 | | 指定管理期間 | ~ |
|------|-------------|-------|--|--------|---|

【利用状況】

| 区分 | H28(2016)年度 | H29(2017)年度 | H30(2018)年度 |
|---------|-------------|-------------|-------------|
| 開館日数 | 365 | 365 | 365 |
| 利用者数 | | | |
| 利用者数/日 | 0.0 | 0.0 | 0.0 |
| 利用可能コマ数 | 0 | 0 | 0 |
| 利用コマ数 | 0 | 0 | 0 |
| 利用率 | | | |

【歳出情報】

(単位:千円)

| 区分 | H28(2016)年度 | H29(2017)年度 | H30(2018)年度 |
|------------|-------------|-------------|-------------|
| 施設の コスト | 人件費 | 0 | 0 |
| | 光熱水費等 | | 110 |
| | 修繕料 | | |
| | 委託料 | | 224 |
| | 工事請負費 | 0 | 273 |
| | 使用料及び賃借料 | | |
| その他 | 190 | 190 | 2 |
| 事業の コスト | 人件費 | | |
| | 委託料・報償費 | | |
| | その他 | 0 | 0 |
| 指定管理料 | | | |
| 歳出計 | 190 | 463 | 336 |

【歳入情報】

(単位:千円)

| 区分 | H28(2016)年度 | H29(2017)年度 | H30(2018)年度 |
|-------------|-------------|-------------|-------------|
| 施設使用料・負担金等 | 0 | 0 | 0 |
| 貸付料・目的外使用料等 | 0 | 0 | 0 |
| その他収入 | 0 | 0 | 0 |
| 歳入計 | 0 | 0 | 0 |

【過去5年以内に実施した工事の内容】 (単位:千円)

| 実施年度 | 件名 | 工事費 |
|-------------------|----|-----|
| (No data visible) | | |

【公共施設の適正配置に関する方向性】

| 占有面積 | 前期末面積 | 前期増減 | 機能の方向性 | |
|---------------------|---------------------|---------------------|--------|-------|
| | | | 前期 | 中期・後期 |
| 5.76 m ² | 5.76 m ² | 0.00 m ² | → | → |

平成30年度(2018年度)

公共施設カルテ

| | | | | | |
|-------|------|--------|------|------|-----------|
| カルテ番号 | 0303 | 利用用途分類 | 公園施設 | 評価分類 | 公園施設(建築物) |
|-------|------|--------|------|------|-----------|

【施設基本情報】

| | | | | | | | | | | | | |
|--------|----------------|------|---------|------|--|------------|-------|------|----------------------|----------------------|----------------------|----------------------|
| 施設名 | 老の山公園便所 | 所在地 | 彦島老の山公園 | | | 所管課 | 公園緑地課 | 敷地面積 | 54.24 m ² | うち借地面積 | 54.24 m ² | |
| | | 地区 | 彦島 | 利用圏域 | | 地区 | 駐車場台数 | 0台 | 総延床面積 | 54.24 m ² | 延床面積 | 54.24 m ² |
| 設置根拠法令 | | 設置条例 | | | | 複合 関連施設 | カルテ番号 | 施設名 | | 所管課 | 延床面積 | |
| 設置目的 | 快適な公園の利用に資するため | | | | | | | | | | | m ² |
| | | | | | | | | | | | | m ² |
| | | | | | | | | | | | | m ² |

【建物内訳】

| No. | 物件番号 | 名称 | 建築日 | 主体構造 | 屋根構造 | 耐用年数 | 地上階 | 地下階 | 耐震性 | 財産区分 | 延床面積 |
|-----|------|---------|-----------------|----------|------|------|-----|-----|-----|------|----------------------|
| 1 | 950 | 老の山公園便所 | 1979(S54)/03/31 | 鉄筋コンクリート | 陸屋根 | 38 | 1F | | — | 行政財産 | 20.25 m ² |
| 2 | 951 | 老の山公園便所 | 1981(S56)/12/26 | 鉄筋コンクリート | 陸屋根 | 38 | 1F | | — | 行政財産 | 26.95 m ² |
| 3 | 952 | 老の山公園便所 | 1995(H07)/03/31 | 鉄筋コンクリート | その他 | 38 | 1F | | ○ | 行政財産 | 7.04 m ² |
| 4 | | | | | | | | | | | m ² |
| 5 | | | | | | | | | | | m ² |
| 6 | | | | | | | | | | | m ² |
| 7 | | | | | | | | | | | m ² |
| 8 | | | | | | | | | | | m ² |
| 9 | | | | | | | | | | | m ² |
| 10 | | | | | | | | | | | m ² |
| 合 計 | | | | | | | | | | | 54.24 m ² |

【指定緊急避難場所・指定避難所】

| | | | | | |
|--------------|----|------|----|------|----|
| 指定緊急 避難場所 | 地震 | 津波 | 高潮 | 土砂災害 | 洪水 |
| 指定 避難所 | 指定 | 収容人員 | | | 人 |

【施設写真】



【運営方法等】

| | | | | | |
|------|-------------|-------|--|--------|---|
| 運営方法 | 直営(一部委託を含む) | 指定管理者 | | 指定管理期間 | ~ |
|------|-------------|-------|--|--------|---|

【利用状況】

| 区分 | H28(2016)年度 | H29(2017)年度 | H30(2018)年度 |
|---------|-------------|-------------|-------------|
| 開館日数 | 365 | 365 | 365 |
| 利用者数 | | | |
| 利用者数/日 | 0.0 | 0.0 | 0.0 |
| 利用可能コマ数 | 0 | 0 | 0 |
| 利用コマ数 | 0 | 0 | 0 |
| 利用率 | | | |

【歳出情報】

(単位:千円)

| 区分 | H28(2016)年度 | H29(2017)年度 | H30(2018)年度 |
|------------|-------------|-------------|-------------|
| 施設の コスト | 人件費 | 0 | 0 |
| | 光熱水費等 | | 483 |
| | 修繕料 | | 28 |
| | 委託料 | | 236 |
| | 工事請負費 | 0 | 0 |
| | 使用料及び賃借料 | | |
| その他 | 686 | 884 | |
| 事業の コスト | 人件費 | | |
| | 委託料・報償費 | | |
| | その他 | 0 | 0 |
| 指定管理料 | | | |
| 歳出計 | 686 | 884 | 747 |

【歳入情報】

(単位:千円)

| 区分 | H28(2016)年度 | H29(2017)年度 | H30(2018)年度 |
|-------------|-------------|-------------|-------------|
| 施設使用料・負担金等 | 0 | 0 | |
| 貸付料・目的外使用料等 | 0 | 0 | |
| その他収入 | 0 | 0 | |
| 歳入計 | 0 | 0 | 0 |

【過去5年以内に実施した工事の内容】 (単位:千円)

| 実施年度 | 件名 | 工事費 |
|-------------------|----|-----|
| (No data visible) | | |

【公共施設の適正配置に関する方向性】

| 占有面積 | 前期末面積 | 前期増減 | 機能の方向性 | |
|----------------------|----------------------|---------------------|--------|-------|
| | | | 前期 | 中期・後期 |
| 54.24 m ² | 54.24 m ² | 0.00 m ² | → | → |

| | | | | | |
|-------|------|--------|------|------|-----------|
| カルテ番号 | 0304 | 利用用途分類 | 公園施設 | 評価分類 | 公園施設(建築物) |
|-------|------|--------|------|------|-----------|

【施設基本情報】

| | | | | | | | | | | | |
|--------|----------------|------|--------------|------|----|------------|-------|-------|----------------------|--------|----------------------|
| 施設名 | 江の浦公園便所 | 所在地 | 彦島江の浦町七丁目1-1 | | | 所管課 | 公園緑地課 | 敷地面積 | 20.15 m ² | うち借地面積 | 0.00 m ² |
| | | 地区 | 彦島 | 利用圏域 | 地区 | 駐車場台数 | 0台 | 総延床面積 | 20.15 m ² | 延床面積 | 20.15 m ² |
| 設置根拠法令 | | 設置条例 | | | | 複合 関連施設 | カルテ番号 | 施設名 | | 所管課 | 延床面積 |
| 設置目的 | 快適な公園の利用に資するため | | | | | | | | | | m ² |
| | | | | | | | | | | | m ² |
| | | | | | | | | | | | m ² |

【建物内訳】

| No. | 物件番号 | 名称 | 建築日 | 主体構造 | 屋根構造 | 耐用年数 | 地上階 | 地下階 | 耐震性 | 財産区分 | 延床面積 |
|-----|------|---------|-----------------|----------|------|------|-----|-----|-----|------|----------------------|
| 1 | 953 | 江の浦公園便所 | 1970(S45)/03/31 | 補強コンクリート | 陸屋根 | 34 | 1F | | — | 行政財産 | 20.15 m ² |
| 2 | | | | | | | | | | | m ² |
| 3 | | | | | | | | | | | m ² |
| 4 | | | | | | | | | | | m ² |
| 5 | | | | | | | | | | | m ² |
| 6 | | | | | | | | | | | m ² |
| 7 | | | | | | | | | | | m ² |
| 8 | | | | | | | | | | | m ² |
| 9 | | | | | | | | | | | m ² |
| 10 | | | | | | | | | | | m ² |
| 合 計 | | | | | | | | | | | 20.15 m ² |

【運営方法等】

| | | | | | |
|------|-------------|-------|--|--------|---|
| 運営方法 | 直営(一部委託を含む) | 指定管理者 | | 指定管理期間 | ~ |
|------|-------------|-------|--|--------|---|

【利用状況】

| 区分 | H28(2016)年度 | H29(2017)年度 | H30(2018)年度 |
|---------|-------------|-------------|-------------|
| 開館日数 | 365 | 365 | 365 |
| 利用者数 | | | |
| 利用者数/日 | 0.0 | 0.0 | 0.0 |
| 利用可能コマ数 | 0 | 0 | 0 |
| 利用コマ数 | 0 | 0 | 0 |
| 利用率 | | | |

【歳入情報】

| 区分 | H28(2016)年度 | H29(2017)年度 | H30(2018)年度 |
|-------------|-------------|-------------|-------------|
| 施設使用料・負担金等 | 0 | 0 | |
| 貸付料・目的外使用料等 | 0 | 0 | |
| その他収入 | 0 | 0 | |
| 歳入計 | 0 | 0 | 0 |

【歳出情報】

| 区分 | H28(2016)年度 | H29(2017)年度 | H30(2018)年度 |
|------------|-------------|-------------|-------------|
| 施設の コスト | 人件費 | 0 | 0 |
| | 光熱水費等 | | 43 |
| | 修繕料 | | |
| | 委託料 | | 99 |
| | 工事請負費 | 0 | 0 |
| | 使用料及び賃借料 | | |
| 事業の コスト | その他 | 126 | 192 |
| | 人件費 | | |
| | 委託料・報償費 | | |
| | その他 | 0 | 0 |
| 指定管理料 | | | |
| 歳出計 | 126 | 192 | 142 |

【指定緊急避難場所・指定避難所】

| | | | | | |
|--------------|----|------|----|------|----|
| 指定緊急 避難場所 | 地震 | 津波 | 高潮 | 土砂災害 | 洪水 |
| 指定 避難所 | 指定 | 収容人員 | | | |
| | | 人 | | | |

【施設写真】



【過去5年以内に実施した工事の内容】

| 実施年度 | 件名 | 工事費 |
|---------|----|-----|
| (単位:千円) | | |
| | | |

【公共施設の適正配置に関する方向性】

| 占有面積 | 前期末面積 | 前期増減 | 機能の方向性 | |
|----------------------|----------------------|---------------------|--------|-------|
| | | | 前期 | 中期・後期 |
| 20.15 m ² | 20.15 m ² | 0.00 m ² | → | 廃止 |

| | | | | | |
|-------|------|--------|------|------|-----------|
| カルテ番号 | 0323 | 利用用途分類 | 公園施設 | 評価分類 | 公園施設(建築物) |
|-------|------|--------|------|------|-----------|

【施設基本情報】

| | | | | | | | | | | | |
|--------|----------------|------|---------|------|-----|------------|-------|-------|---------------------|--------|---------------------|
| 施設名 | 老の山公園給水施設 | 所在地 | 彦島老の山公園 | | | 所管課 | 公園緑地課 | 敷地面積 | 8.70 m ² | うち借地面積 | 8.70 m ² |
| | | 地区 | 彦島 | 利用圏域 | その他 | 駐車場台数 | 0台 | 総延床面積 | 8.70 m ² | 延床面積 | 8.70 m ² |
| 設置根拠法令 | | 設置条例 | | | | 複合 関連施設 | カルテ番号 | 施設名 | | 所管課 | 延床面積 |
| 設置目的 | 快適な公園の利用に資するため | | | | | | | | | | m ² |
| | | | | | | | | | | | m ² |
| | | | | | | | | | | | m ² |


【建物内訳】

| No. | 物件番号 | 名称 | 建築日 | 主体構造 | 屋根構造 | 耐用年数 | 地上階 | 地下階 | 耐震性 | 財産区分 | 延床面積 |
|-----|------|----------------|-----------------|----------|------|------|-----|-----|-----|------|---------------------|
| 1 | 972 | 老の山公園給水施設 ポンプ室 | 1981(S56)/03/30 | 鉄筋コンクリート | 陸屋根 | 38 | 1F | | — | 行政財産 | 8.70 m ² |
| 2 | | | | | | | | | | | m ² |
| 3 | | | | | | | | | | | m ² |
| 4 | | | | | | | | | | | m ² |
| 5 | | | | | | | | | | | m ² |
| 6 | | | | | | | | | | | m ² |
| 7 | | | | | | | | | | | m ² |
| 8 | | | | | | | | | | | m ² |
| 9 | | | | | | | | | | | m ² |
| 10 | | | | | | | | | | | m ² |
| 合 計 | | | | | | | | | | | 8.70 m ² |

【指定緊急避難場所・指定避難所】

| | | | | | |
|--------------|----|------|----|------|----|
| 指定緊急 避難場所 | 地震 | 津波 | 高潮 | 土砂災害 | 洪水 |
| 指定 避難所 | 指定 | 収容人員 | | 人 | |

【施設写真】



【過去5年以内に実施した工事の内容】 (単位:千円)

| 実施年度 | 件名 | 工事費 |
|------------------------|----|-----|
| (No work items listed) | | |

【公共施設の適正配置に関する方向性】

| 占有面積 | 前期末面積 | 前期増減 | 機能の方向性 | |
|---------------------|---------------------|---------------------|--------|-------|
| | | | 前期 | 中期・後期 |
| 8.70 m ² | 8.70 m ² | 0.00 m ² | → | → |

【運営方法等】

| | | | | | |
|------|-------------|-------|--|--------|---|
| 運営方法 | 直営(一部委託を含む) | 指定管理者 | | 指定管理期間 | ~ |
|------|-------------|-------|--|--------|---|

【利用状況】

| 区分 | H28(2016)年度 | H29(2017)年度 | H30(2018)年度 |
|---------|-------------|-------------|-------------|
| 開館日数 | 365 | 365 | 365 |
| 利用者数 | | | |
| 利用者数/日 | 0.0 | 0.0 | 0.0 |
| 利用可能コマ数 | 0 | 0 | 0 |
| 利用コマ数 | 0 | 0 | 0 |
| 利用率 | | | |

【歳出情報】 (単位:千円)

| 区分 | H28(2016)年度 | H29(2017)年度 | H30(2018)年度 |
|------------|-------------|-------------|-------------|
| 施設の コスト | 人件費 | 0 | 0 |
| | 光熱水費等 | | 122 |
| | 修繕料 | | |
| | 委託料 | | 140 |
| | 工事請負費 | 0 | 0 |
| | 使用料及び賃借料 | | |
| | その他 | 273 | 306 |
| 事業の コスト | 人件費 | | |
| | 委託料・報償費 | | |
| | その他 | 0 | 0 |
| 指定管理料 | | | |
| 歳出計 | 273 | 306 | 262 |

【歳入情報】 (単位:千円)

| 区分 | H28(2016)年度 | H29(2017)年度 | H30(2018)年度 |
|-------------|-------------|-------------|-------------|
| 施設使用料・負担金等 | 0 | 0 | |
| 貸付料・目的外使用料等 | 0 | 0 | |
| その他収入 | 0 | 0 | |
| 歳入計 | 0 | 0 | 0 |

| | | | | | |
|-------|------|--------|------|------|-----------|
| カルテ番号 | 0330 | 利用用途分類 | 公園施設 | 評価分類 | 公園施設(建築物) |
|-------|------|--------|------|------|-----------|

【施設基本情報】

| | | | | | | | | | | | |
|--------|----------------|------|---------------|------|----|------------|-------|-------|---------------------|--------|---------------------|
| 施設名 | 福浦金比羅公園便所 | 所在地 | 彦島福浦町一丁目27-18 | | | 所管課 | 公園緑地課 | 敷地面積 | 5.13 m ² | うち借地面積 | 0.00 m ² |
| | | 地区 | 彦島 | 利用圏域 | 地区 | 駐車場台数 | 0台 | 総延床面積 | 5.13 m ² | 延床面積 | 5.13 m ² |
| 設置根拠法令 | | 設置条例 | | | | 複合 関連施設 | カルテ番号 | 施設名 | | 所管課 | 延床面積 |
| 設置目的 | 快適な公園の利用に資するため | | | | | | | | | | m ² |
| | | | | | | | | | | | m ² |
| | | | | | | | | | | | m ² |

【建物内訳】

| No. | 物件番号 | 名称 | 建築日 | 主体構造 | 屋根構造 | 耐用年数 | 地上階 | 地下階 | 耐震性 | 財産区分 | 延床面積 |
|-----|------|-----------|-----------------|----------|------|------|-----|-----|-----|------|---------------------|
| 1 | 979 | 福浦金比羅公園便所 | 1982(S57)/10/20 | 鉄筋コンクリート | 陸屋根 | 38 | 1F | | ○ | 行政財産 | 5.13 m ² |
| 2 | | | | | | | | | | | m ² |
| 3 | | | | | | | | | | | m ² |
| 4 | | | | | | | | | | | m ² |
| 5 | | | | | | | | | | | m ² |
| 6 | | | | | | | | | | | m ² |
| 7 | | | | | | | | | | | m ² |
| 8 | | | | | | | | | | | m ² |
| 9 | | | | | | | | | | | m ² |
| 10 | | | | | | | | | | | m ² |
| 合 計 | | | | | | | | | | | 5.13 m ² |

【運営方法等】

| | | | | | |
|------|-------------|-------|--|--------|---|
| 運営方法 | 直営(一部委託を含む) | 指定管理者 | | 指定管理期間 | ~ |
|------|-------------|-------|--|--------|---|

【利用状況】

| 区分 | H28(2016)年度 | H29(2017)年度 | H30(2018)年度 |
|---------|-------------|-------------|-------------|
| 開館日数 | 365 | 365 | 365 |
| 利用者数 | | | |
| 利用者数/日 | 0.0 | 0.0 | 0.0 |
| 利用可能コマ数 | 0 | 0 | 0 |
| 利用コマ数 | 0 | 0 | 0 |
| 利用率 | | | |

【歳入情報】

| 区分 | H28(2016)年度 | H29(2017)年度 | H30(2018)年度 |
|-------------|-------------|-------------|-------------|
| 施設使用料・負担金等 | 0 | 0 | 0 |
| 貸付料・目的外使用料等 | 0 | 0 | 0 |
| その他収入 | 0 | 0 | 0 |
| 歳入計 | 0 | 0 | 0 |


【歳出情報】

| | | 区分 | H28(2016)年度 | H29(2017)年度 | H30(2018)年度 |
|------------|----------|----|-------------|-------------|-------------|
| 施設の コスト | 人件費 | | 0 | 0 | |
| | 光熱水費等 | | | | 62 |
| | 修繕料 | | | | 33 |
| | 委託料 | | | | 20 |
| | 工事請負費 | | 0 | 0 | |
| | 使用料及び賃借料 | | | | |
| | その他 | | 64 | 68 | |
| 事業の コスト | 人件費 | | | | |
| | 委託料・報償費 | | | | |
| | その他 | | 0 | 0 | |
| | 指定管理料 | | | | |
| | 歳出計 | | 64 | 68 | 115 |

【指定緊急避難場所・指定避難所】

| | | | | | |
|--------------|----|------|----|------|----|
| 指定緊急 避難場所 | 地震 | 津波 | 高潮 | 土砂災害 | 洪水 |
| 指定 避難所 | 指定 | 収容人員 | | | |
| | | | | 人 | |

【施設写真】



【過去5年以内に実施した工事の内容】 (単位:千円)

| 実施年度 | 件名 | 工事費 |
|------------------------|----|-----|
| (No work items listed) | | |

【公共施設の適正配置に関する方向性】

| 占有面積 | 前期末面積 | 前期増減 | 機能の方向性 | |
|---------------------|---------------------|---------------------|--------|-------|
| | | | 前期 | 中期・後期 |
| 5.13 m ² | 5.13 m ² | 0.00 m ² | → | 廃止 |

平成30年度(2018年度)

公共施設カルテ

| | | | | | |
|-------|------|--------|------|------|-----------|
| カルテ番号 | 0342 | 利用用途分類 | 公園施設 | 評価分類 | 公園施設(建築物) |
|-------|------|--------|------|------|-----------|

【施設基本情報】

| | | | | | | | | | | | |
|--------|----------------|------|------------|------|----|------------|-------|-------|----------------------|--------|----------------------|
| 施設名 | 塩谷公園便所 | 所在地 | 彦島江の浦町三丁目6 | | | 所管課 | 公園緑地課 | 敷地面積 | 10.35 m ² | うち借地面積 | 0.00 m ² |
| | | 地区 | 彦島 | 利用圏域 | 地区 | 駐車場台数 | 0台 | 総延床面積 | 10.35 m ² | 延床面積 | 10.35 m ² |
| 設置根拠法令 | | 設置条例 | | | | 複合 関連施設 | カルテ番号 | 施設名 | 所管課 | 延床面積 | |
| 設置目的 | 快適な公園の利用に資するため | | | | | | | | | | m ² |
| | | | | | | | | | | | m ² |
| | | | | | | | | | | | m ² |

【建物内訳】

| No. | 物件番号 | 名称 | 建築日 | 主体構造 | 屋根構造 | 耐用年数 | 地上階 | 地下階 | 耐震性 | 財産区分 | 延床面積 |
|-----|------|--------|-----------------|----------|------|------|-----|-----|-----|------|----------------------|
| 1 | 991 | 塩谷公園便所 | 1984(S59)/03/29 | 鉄筋コンクリート | 陸屋根 | 38 | 1F | | ○ | 行政財産 | 10.35 m ² |
| 2 | | | | | | | | | | | m ² |
| 3 | | | | | | | | | | | m ² |
| 4 | | | | | | | | | | | m ² |
| 5 | | | | | | | | | | | m ² |
| 6 | | | | | | | | | | | m ² |
| 7 | | | | | | | | | | | m ² |
| 8 | | | | | | | | | | | m ² |
| 9 | | | | | | | | | | | m ² |
| 10 | | | | | | | | | | | m ² |
| 合 計 | | | | | | | | | | | 10.35 m ² |

【運営方法等】

| | | | | | |
|------|-------------|-------|--|--------|---|
| 運営方法 | 直営(一部委託を含む) | 指定管理者 | | 指定管理期間 | ~ |
|------|-------------|-------|--|--------|---|

【利用状況】

| 区分 | H28(2016)年度 | H29(2017)年度 | H30(2018)年度 |
|---------|-------------|-------------|-------------|
| 開館日数 | 365 | 365 | 365 |
| 利用者数 | | | |
| 利用者数/日 | 0.0 | 0.0 | 0.0 |
| 利用可能コマ数 | 0 | 0 | 0 |
| 利用コマ数 | 0 | 0 | 0 |
| 利用率 | | | |

【歳入情報】

| 区分 | H28(2016)年度 | H29(2017)年度 | H30(2018)年度 |
|-------------|-------------|-------------|-------------|
| 施設使用料・負担金等 | 0 | 0 | 0 |
| 貸付料・目的外使用料等 | 0 | 0 | 0 |
| その他収入 | 0 | 0 | 0 |
| 歳入計 | 0 | 0 | 0 |

【歳出情報】

(単位:千円)

| 区分 | H28(2016)年度 | H29(2017)年度 | H30(2018)年度 |
|------------|-------------|-------------|-------------|
| 施設の コスト | 人件費 | 0 | 0 |
| | 光熱水費等 | | 49 |
| | 修繕料 | | |
| | 委託料 | | 56 |
| | 工事請負費 | 19 | 14 |
| | 使用料及び賃借料 | | |
| 事業の コスト | その他 | 93 | 103 |
| | 人件費 | | |
| | 委託料・報償費 | | |
| | その他 | 0 | 0 |
| 指定管理料 | | | |
| 歳出計 | 112 | 117 | 105 |

【指定緊急避難場所・指定避難所】

| | | | | | |
|--------------|----|------|----|------|----|
| 指定緊急 避難場所 | 地震 | 津波 | 高潮 | 土砂災害 | 洪水 |
| 指定 避難所 | 指定 | 収容人員 | | 人 | |

【施設写真】



【過去5年以内に実施した工事の内容】 (単位:千円)

| 実施年度 | 件名 | 工事費 |
|---|----|-----|
| (No work performed in the last 5 years) | | |

【公共施設の適正配置に関する方向性】

| 占有面積 | 前期末面積 | 前期増減 | 機能の方向性 | |
|----------------------|----------------------|---------------------|--------|-------|
| | | | 前期 | 中期・後期 |
| 10.35 m ² | 10.35 m ² | 0.00 m ² | → | 廃止 |

| | | | | | |
|-------|------|--------|------|------|-----------|
| カルテ番号 | 0349 | 利用用途分類 | 公園施設 | 評価分類 | 公園施設(建築物) |
|-------|------|--------|------|------|-----------|

【施設基本情報】

| | | | | | | | | | | | | | |
|--------|----------------|------|-----------|------|----|------------|-------|-------|---------------------|--------|---------------------|----------------|----------------|
| 施設名 | 杉田公園便所 | 所在地 | 彦島杉田町一丁目7 | | | 所管課 | 公園緑地課 | 敷地面積 | 6.87 m ² | うち借地面積 | 0.00 m ² | | |
| | | 地区 | 彦島 | 利用圏域 | 地区 | 駐車場台数 | 0台 | 総延床面積 | 6.87 m ² | 延床面積 | 6.87 m ² | | |
| 設置根拠法令 | | 設置条例 | | | | 複合 関連施設 | カルテ番号 | 施設名 | | 所管課 | 延床面積 | | |
| 設置目的 | 快適な公園の利用に資するため | | | | | | | | | | | m ² | |
| | | | | | | | | | | | | | m ² |
| | | | | | | | | | | | | | m ² |

【建物内訳】

| No. | 物件番号 | 名称 | 建築日 | 主体構造 | 屋根構造 | 耐用年数 | 地上階 | 地下階 | 耐震性 | 財産区分 | 延床面積 |
|-----|------|--------|-----------------|----------|------|------|-----|-----|-----|------|---------------------|
| 1 | 998 | 杉田公園便所 | 1985(S60)/03/22 | 鉄筋コンクリート | 陸屋根 | 38 | 1F | | ○ | 行政財産 | 6.87 m ² |
| 2 | | | | | | | | | | | m ² |
| 3 | | | | | | | | | | | m ² |
| 4 | | | | | | | | | | | m ² |
| 5 | | | | | | | | | | | m ² |
| 6 | | | | | | | | | | | m ² |
| 7 | | | | | | | | | | | m ² |
| 8 | | | | | | | | | | | m ² |
| 9 | | | | | | | | | | | m ² |
| 10 | | | | | | | | | | | m ² |
| 合 計 | | | | | | | | | | | 6.87 m ² |

【指定緊急避難場所・指定避難所】

| | | | | | |
|--------------|----|------|----|------|----|
| 指定緊急 避難場所 | 地震 | 津波 | 高潮 | 土砂災害 | 洪水 |
| 指定 避難所 | 指定 | 収容人員 | | 人 | |

【施設写真】



【運営方法等】

| | | | | | |
|------|-------------|-------|--|--------|---|
| 運営方法 | 直営(一部委託を含む) | 指定管理者 | | 指定管理期間 | ~ |
|------|-------------|-------|--|--------|---|

【利用状況】

| 区分 | H28(2016)年度 | H29(2017)年度 | H30(2018)年度 |
|---------|-------------|-------------|-------------|
| 開館日数 | 365 | 365 | 365 |
| 利用者数 | | | |
| 利用者数/日 | 0.0 | 0.0 | 0.0 |
| 利用可能コマ数 | 0 | 0 | 0 |
| 利用コマ数 | 0 | 0 | 0 |
| 利用率 | | | |

【歳出情報】

(単位:千円)

| 区分 | H28(2016)年度 | H29(2017)年度 | H30(2018)年度 |
|------------|-------------|-------------|-------------|
| 施設の コスト | 人件費 | 0 | 0 |
| | 光熱水費等 | | 44 |
| | 修繕料 | | 27 |
| | 委託料 | | 38 |
| | 工事請負費 | 47 | 0 |
| | 使用料及び賃借料 | | |
| その他 | 81 | 82 | |
| 事業の コスト | 人件費 | | |
| | 委託料・報償費 | | |
| | その他 | 0 | 0 |
| 指定管理料 | | | |
| 歳出計 | 128 | 82 | 109 |

【歳入情報】

(単位:千円)

| 区分 | H28(2016)年度 | H29(2017)年度 | H30(2018)年度 |
|-------------|-------------|-------------|-------------|
| 施設使用料・負担金等 | 0 | 0 | |
| 貸付料・目的外使用料等 | 0 | 0 | |
| その他収入 | 0 | 0 | |
| 歳入計 | 0 | 0 | 0 |

【過去5年以内に実施した工事の内容】 (単位:千円)

| 実施年度 | 件名 | 工事費 |
|-------------------|----|-----|
| (No data visible) | | |

【公共施設の適正配置に関する方向性】

| 占有面積 | 前期末面積 | 前期増減 | 機能の方向性 | |
|---------------------|---------------------|---------------------|--------|-------|
| | | | 前期 | 中期・後期 |
| 6.87 m ² | 6.87 m ² | 0.00 m ² | → | 廃止 |

| | | | | | |
|-------|------|--------|------|------|-----------|
| カルテ番号 | 0352 | 利用用途分類 | 公園施設 | 評価分類 | 公園施設(建築物) |
|-------|------|--------|------|------|-----------|

【施設基本情報】

| | | | | | | | | | | | |
|--------|----------------|------|-------------|------|----|------------|-------|-------|---------------------|--------|---------------------|
| 施設名 | 角倉公園便所 | 所在地 | 彦島角倉町四丁目7-1 | | | 所管課 | 公園緑地課 | 敷地面積 | 6.87 m ² | うち借地面積 | 0.00 m ² |
| | | 地区 | 彦島 | 利用圏域 | 地区 | 駐車場台数 | 0台 | 総延床面積 | 6.87 m ² | 延床面積 | 6.87 m ² |
| 設置根拠法令 | | 設置条例 | | | | 複合 関連施設 | カルテ番号 | 施設名 | | 所管課 | 延床面積 |
| 設置目的 | 快適な公園の利用に資するため | | | | | | | | | | m ² |
| | | | | | | | | | | | m ² |
| | | | | | | | | | | | m ² |

【建物内訳】

| No. | 物件番号 | 名称 | 建築日 | 主体構造 | 屋根構造 | 耐用年数 | 地上階 | 地下階 | 耐震性 | 財産区分 | 延床面積 |
|-----|------|--------|-----------------|----------|------|------|-----|-----|-----|------|---------------------|
| 1 | 1002 | 角倉公園便所 | 1986(S61)/03/27 | 鉄筋コンクリート | 陸屋根 | 38 | 1F | | ○ | 行政財産 | 6.87 m ² |
| 2 | | | | | | | | | | | m ² |
| 3 | | | | | | | | | | | m ² |
| 4 | | | | | | | | | | | m ² |
| 5 | | | | | | | | | | | m ² |
| 6 | | | | | | | | | | | m ² |
| 7 | | | | | | | | | | | m ² |
| 8 | | | | | | | | | | | m ² |
| 9 | | | | | | | | | | | m ² |
| 10 | | | | | | | | | | | m ² |
| 合 計 | | | | | | | | | | | 6.87 m ² |

【運営方法等】

| | | | | | |
|------|-------------|-------|--|--------|---|
| 運営方法 | 直営(一部委託を含む) | 指定管理者 | | 指定管理期間 | ~ |
|------|-------------|-------|--|--------|---|

【利用状況】

| 区分 | H28(2016)年度 | H29(2017)年度 | H30(2018)年度 |
|---------|-------------|-------------|-------------|
| 開館日数 | 365 | 365 | 365 |
| 利用者数 | | | |
| 利用者数/日 | 0.0 | 0.0 | 0.0 |
| 利用可能コマ数 | 0 | 0 | 0 |
| 利用コマ数 | 0 | 0 | 0 |
| 利用率 | | | |

【歳入情報】

| 区分 | H28(2016)年度 | H29(2017)年度 | H30(2018)年度 |
|-------------|-------------|-------------|-------------|
| 施設使用料・負担金等 | 0 | 0 | 0 |
| 貸付料・目的外使用料等 | 0 | 0 | 0 |
| その他収入 | 0 | 0 | 0 |
| 歳入計 | 0 | 0 | 0 |

【歳出情報】

(単位:千円)

| 区分 | H28(2016)年度 | H29(2017)年度 | H30(2018)年度 |
|------------|-------------|-------------|-------------|
| 施設の コスト | 人件費 | 0 | 0 |
| | 光熱水費等 | | 44 |
| | 修繕料 | | 113 |
| | 委託料 | | 38 |
| | 工事請負費 | 0 | 14 |
| | 使用料及び賃借料 | | |
| その他 | 76 | 94 | |
| 事業の コスト | 人件費 | | |
| | 委託料・報償費 | | |
| | その他 | 0 | 0 |
| 指定管理料 | | | |
| 歳出計 | 76 | 108 | 195 |

【指定緊急避難場所・指定避難所】

| | | | | | |
|--------------|----|------|----|------|----|
| 指定緊急 避難場所 | 地震 | 津波 | 高潮 | 土砂災害 | 洪水 |
| 指定 避難所 | 指定 | 収容人員 | | 人 | |

【施設写真】



【過去5年以内に実施した工事の内容】

(単位:千円)

| 実施年度 | 件名 | 工事費 |
|---|----|-----|
| (No work performed in the last 5 years) | | |

【公共施設の適正配置に関する方向性】

| 占有面積 | 前期末面積 | 前期増減 | 機能の方向性 | |
|---------------------|---------------------|---------------------|--------|-------|
| | | | 前期 | 中期・後期 |
| 6.87 m ² | 6.87 m ² | 0.00 m ² | → | 廃止 |

平成30年度(2018年度)

公共施設カルテ

| | | | | | |
|-------|------|--------|------|------|-----------|
| カルテ番号 | 0353 | 利用用途分類 | 公園施設 | 評価分類 | 公園施設(建築物) |
|-------|------|--------|------|------|-----------|

【施設基本情報】

| | | | | | | | | | | | |
|--------|----------------|------|-----------|------|----|------------|-------|-------|----------------------|--------|----------------------|
| 施設名 | 彦島南公園便所 | 所在地 | 彦島弟子待町三丁目 | | | 所管課 | 公園緑地課 | 敷地面積 | 31.08 m ² | うち借地面積 | 31.08 m ² |
| | | 地区 | 彦島 | 利用圏域 | 地区 | 駐車場台数 | 0台 | 総延床面積 | 31.08 m ² | 延床面積 | 31.08 m ² |
| 設置根拠法令 | | 設置条例 | | | | 複合 関連施設 | カルテ番号 | 施設名 | | 所管課 | 延床面積 |
| 設置目的 | 快適な公園の利用に資するため | | | | | | | | | | m ² |
| | | | | | | | | | | | m ² |
| | | | | | | | | | | | m ² |

【建物内訳】

| No. | 物件番号 | 名称 | 建築日 | 主体構造 | 屋根構造 | 耐用年数 | 地上階 | 地下階 | 耐震性 | 財産区分 | 延床面積 |
|-----|------|---------|-----------------|----------|------|------|-----|-----|-----|------|----------------------|
| 1 | 1003 | 田の首公園便所 | 1986(S61)/03/27 | 鉄筋コンクリート | 陸屋根 | 38 | 1F | | ○ | 行政財産 | 6.87 m ² |
| 2 | 1004 | 田の首公園便所 | 1999(H11)/03/30 | 鉄筋コンクリート | その他 | 38 | 1F | | ○ | 行政財産 | 24.21 m ² |
| 3 | | | | | | | | | | | m ² |
| 4 | | | | | | | | | | | m ² |
| 5 | | | | | | | | | | | m ² |
| 6 | | | | | | | | | | | m ² |
| 7 | | | | | | | | | | | m ² |
| 8 | | | | | | | | | | | m ² |
| 9 | | | | | | | | | | | m ² |
| 10 | | | | | | | | | | | m ² |
| 合 計 | | | | | | | | | | | 31.08 m ² |

【運営方法等】

| | | | | | |
|------|-------------|-------|--|--------|---|
| 運営方法 | 直営(一部委託を含む) | 指定管理者 | | 指定管理期間 | ~ |
|------|-------------|-------|--|--------|---|

【利用状況】

| 区分 | H28(2016)年度 | H29(2017)年度 | H30(2018)年度 |
|---------|-------------|-------------|-------------|
| 開館日数 | 365 | 365 | 365 |
| 利用者数 | | | |
| 利用者数/日 | 0.0 | 0.0 | 0.0 |
| 利用可能コマ数 | 0 | 0 | 0 |
| 利用コマ数 | 0 | 0 | 0 |
| 利用率 | | | |

【歳入情報】

| 区分 | H28(2016)年度 | H29(2017)年度 | H30(2018)年度 |
|-------------|-------------|-------------|-------------|
| 施設使用料・負担金等 | 0 | 0 | |
| 貸付料・目的外使用料等 | 0 | 0 | |
| その他収入 | 0 | 0 | |
| 歳入計 | 0 | 0 | 0 |

【歳出情報】

| 区分 | H28(2016)年度 | H29(2017)年度 | H30(2018)年度 |
|------------|-------------|-------------|-------------|
| 施設の コスト | 人件費 | 0 | 0 |
| | 光熱水費等 | | 292 |
| | 修繕料 | | |
| | 委託料 | | 153 |
| | 工事請負費 | 0 | 0 |
| | 使用料及び賃借料 | | |
| 事業の コスト | その他 | 414 | 430 |
| | 人件費 | | |
| | 委託料・報償費 | | |
| | その他 | 0 | 0 |
| 指定管理料 | | | |
| 歳出計 | 414 | 430 | 445 |

【指定緊急避難場所・指定避難所】

| | | | | | |
|--------------|----|------|----|------|----|
| 指定緊急 避難場所 | 地震 | 津波 | 高潮 | 土砂災害 | 洪水 |
| 指定 避難所 | 指定 | 収容人員 | | 人 | |

【施設写真】



【過去5年以内に実施した工事の内容】 (単位:千円)

| 実施年度 | 件名 | 工事費 |
|---|----|-----|
| (No work performed in the last 5 years) | | |

【公共施設の適正配置に関する方向性】

| 占有面積 | 前期末面積 | 前期増減 | 機能の方向性 | |
|----------------------|----------------------|---------------------|--------|-------|
| | | | 前期 | 中期・後期 |
| 31.08 m ² | 31.08 m ² | 0.00 m ² | → | → |

| | | | | | |
|-------|------|--------|------|------|-----------|
| カルテ番号 | 0360 | 利用用途分類 | 公園施設 | 評価分類 | 公園施設(建築物) |
|-------|------|--------|------|------|-----------|

【施設基本情報】

| | | | | | | | | | | | |
|--------|----------------|------|-------------|------|----|------------|-------|-------|---------------------|--------|---------------------|
| 施設名 | 塩浜中央公園便所 | 所在地 | 彦島塩浜町一丁目8-2 | | | 所管課 | 公園緑地課 | 敷地面積 | 6.87 m ² | うち借地面積 | 0.00 m ² |
| | | 地区 | 彦島 | 利用圏域 | 地区 | 駐車場台数 | 0台 | 総延床面積 | 6.87 m ² | 延床面積 | 6.87 m ² |
| 設置根拠法令 | | 設置条例 | | | | 複合 関連施設 | カルテ番号 | 施設名 | | 所管課 | 延床面積 |
| 設置目的 | 快適な公園の利用に資するため | | | | | | | | | | m ² |
| | | | | | | | | | | | m ² |
| | | | | | | | | | | | m ² |

【建物内訳】

| No. | 物件番号 | 名称 | 建築日 | 主体構造 | 屋根構造 | 耐用年数 | 地上階 | 地下階 | 耐震性 | 財産区分 | 延床面積 |
|-----|------|----------|-----------------|----------|------|------|-----|-----|-----|------|---------------------|
| 1 | 1010 | 塩浜中央公園便所 | 1987(S62)/02/23 | 鉄筋コンクリート | 陸屋根 | 38 | 1F | | ○ | 行政財産 | 6.87 m ² |
| 2 | | | | | | | | | | | m ² |
| 3 | | | | | | | | | | | m ² |
| 4 | | | | | | | | | | | m ² |
| 5 | | | | | | | | | | | m ² |
| 6 | | | | | | | | | | | m ² |
| 7 | | | | | | | | | | | m ² |
| 8 | | | | | | | | | | | m ² |
| 9 | | | | | | | | | | | m ² |
| 10 | | | | | | | | | | | m ² |
| 合 計 | | | | | | | | | | | 6.87 m ² |

【指定緊急避難場所・指定避難所】

| | | | | | |
|--------------|----|------|----|------|----|
| 指定緊急 避難場所 | 地震 | 津波 | 高潮 | 土砂災害 | 洪水 |
| 指定 避難所 | 指定 | 収容人員 | | 人 | |

【施設写真】



【過去5年以内に実施した工事の内容】 (単位:千円)

| 実施年度 | 件名 | 工事費 |
|---|----|-----|
| (No work performed in the last 5 years) | | |

【公共施設の適正配置に関する方向性】

| 占有面積 | 前期末面積 | 前期増減 | 機能の方向性 | |
|---------------------|---------------------|---------------------|--------|-------|
| | | | 前期 | 中期・後期 |
| 6.87 m ² | 6.87 m ² | 0.00 m ² | → | 廃止 |

【運営方法等】

| | | | | | |
|------|-------------|-------|--|--------|---|
| 運営方法 | 直営(一部委託を含む) | 指定管理者 | | 指定管理期間 | ~ |
|------|-------------|-------|--|--------|---|

【利用状況】

| 区分 | H28(2016)年度 | H29(2017)年度 | H30(2018)年度 |
|---------|-------------|-------------|-------------|
| 開館日数 | 365 | 365 | 365 |
| 利用者数 | | | |
| 利用者数/日 | 0.0 | 0.0 | 0.0 |
| 利用可能コマ数 | 0 | 0 | 0 |
| 利用コマ数 | 0 | 0 | 0 |
| 利用率 | | | |

【歳出情報】 (単位:千円)

| 区分 | H28(2016)年度 | H29(2017)年度 | H30(2018)年度 |
|------------|-------------|-------------|-------------|
| 施設の コスト | 人件費 | 0 | 0 |
| | 光熱水費等 | | 44 |
| | 修繕料 | | 32 |
| | 委託料 | | 26 |
| | 工事請負費 | 0 | 0 |
| | 使用料及び賃借料 | | |
| | 68 | 87 | |
| 事業の コスト | 人件費 | | |
| | 委託料・報償費 | | |
| | その他 | 0 | 0 |
| 指定管理料 | | | |
| 歳出計 | 68 | 87 | 102 |

【歳入情報】 (単位:千円)

| 区分 | H28(2016)年度 | H29(2017)年度 | H30(2018)年度 |
|-------------|-------------|-------------|-------------|
| 施設使用料・負担金等 | 0 | 0 | |
| 貸付料・目的外使用料等 | 0 | 0 | |
| その他収入 | 0 | 0 | |
| 歳入計 | 0 | 0 | 0 |

| | | | | | |
|-------|------|--------|------|------|-----------|
| カルテ番号 | 0366 | 利用用途分類 | 公園施設 | 評価分類 | 公園施設(建築物) |
|-------|------|--------|------|------|-----------|

【施設基本情報】

| | | | | | | | | | | | | | |
|--------|----------------|------|----------|------|----|------------|-------|-------|---------------------|--------|---------------------|----------------|----------------|
| 施設名 | 西山公園便所 | 所在地 | 彦島西山町三丁目 | | | 所管課 | 公園緑地課 | 敷地面積 | 7.04 m ² | うち借地面積 | 0.00 m ² | | |
| | | 地区 | 彦島 | 利用圏域 | 地区 | 駐車場台数 | 0台 | 総延床面積 | 7.04 m ² | 延床面積 | 7.04 m ² | | |
| 設置根拠法令 | | 設置条例 | | | | 複合 関連施設 | カルテ番号 | 施設名 | | 所管課 | 延床面積 | | |
| 設置目的 | 快適な公園の利用に資するため | | | | | | | | | | | m ² | |
| | | | | | | | | | | | | | m ² |
| | | | | | | | | | | | | | m ² |


【建物内訳】

| No. | 物件番号 | 名称 | 建築日 | 主体構造 | 屋根構造 | 耐用年数 | 地上階 | 地下階 | 耐震性 | 財産区分 | 延床面積 |
|-----|------|--------|-----------------|------------|------|------|-----|-----|-----|------|---------------------|
| 1 | 1016 | 西山公園便所 | 1988(S63)/03/29 | 鉄骨鉄筋コンクリート | 陸屋根 | 38 | 1F | | ○ | 行政財産 | 7.04 m ² |
| 2 | | | | | | | | | | | m ² |
| 3 | | | | | | | | | | | m ² |
| 4 | | | | | | | | | | | m ² |
| 5 | | | | | | | | | | | m ² |
| 6 | | | | | | | | | | | m ² |
| 7 | | | | | | | | | | | m ² |
| 8 | | | | | | | | | | | m ² |
| 9 | | | | | | | | | | | m ² |
| 10 | | | | | | | | | | | m ² |
| 合 計 | | | | | | | | | | | 7.04 m ² |

【指定緊急避難場所・指定避難所】

| | | | | | |
|--------------|----|------|----|------|----|
| 指定緊急 避難場所 | 地震 | 津波 | 高潮 | 土砂災害 | 洪水 |
| 指定 避難所 | 指定 | 収容人員 | | 人 | |

【施設写真】



【過去5年以内に実施した工事の内容】 (単位:千円)

| 実施年度 | 件名 | 工事費 |
|---|----|-----|
| (No work performed in the last 5 years) | | |

【公共施設の適正配置に関する方向性】

| 占有面積 | 前期末面積 | 前期増減 | 機能の方向性 | |
|---------------------|---------------------|---------------------|--------|-------|
| | | | 前期 | 中期・後期 |
| 7.04 m ² | 7.04 m ² | 0.00 m ² | → | 廃止 |

【運営方法等】

| | | | | | |
|------|-------------|-------|--|--------|---|
| 運営方法 | 直営(一部委託を含む) | 指定管理者 | | 指定管理期間 | ~ |
|------|-------------|-------|--|--------|---|

【利用状況】

| 区分 | H28(2016)年度 | H29(2017)年度 | H30(2018)年度 |
|---------|-------------|-------------|-------------|
| 開館日数 | 365 | 365 | 365 |
| 利用者数 | | | |
| 利用者数/日 | 0.0 | 0.0 | 0.0 |
| 利用可能コマ数 | 0 | 0 | 0 |
| 利用コマ数 | 0 | 0 | 0 |
| 利用率 | | | |

【歳出情報】 (単位:千円)

| 区分 | H28(2016)年度 | H29(2017)年度 | H30(2018)年度 |
|------------|-------------|-------------|-------------|
| 施設の コスト | 人件費 | 0 | 0 |
| | 光熱水費等 | | 43 |
| | 修繕料 | | |
| | 委託料 | | 26 |
| | 工事請負費 | 0 | 0 |
| | 使用料及び賃借料 | | |
| | その他 | 74 | 68 |
| 事業の コスト | 人件費 | | |
| | 委託料・報償費 | | |
| | その他 | 0 | 0 |
| 指定管理料 | | | |
| 歳出計 | 74 | 68 | 69 |

【歳入情報】 (単位:千円)

| 区分 | H28(2016)年度 | H29(2017)年度 | H30(2018)年度 |
|-------------|-------------|-------------|-------------|
| 施設使用料・負担金等 | 0 | 0 | |
| 貸付料・目的外使用料等 | 0 | 0 | |
| その他収入 | 0 | 0 | |
| 歳入計 | 0 | 0 | 0 |

| | | | | | |
|-------|------|--------|------|------|-----------|
| カルテ番号 | 0367 | 利用用途分類 | 公園施設 | 評価分類 | 公園施設(建築物) |
|-------|------|--------|------|------|-----------|

【施設基本情報】

| | | | | | | | | | | | |
|--------|----------------|------|---------|------|----|------------|-------|-------|---------------------|--------|---------------------|
| 施設名 | 彦島八幡公園便所 | 所在地 | 彦島迫町五丁目 | | | 所管課 | 公園緑地課 | 敷地面積 | 7.48 m ² | うち借地面積 | 7.48 m ² |
| | | 地区 | 彦島 | 利用圏域 | 地区 | 駐車場台数 | 0台 | 総延床面積 | 7.48 m ² | 延床面積 | 7.48 m ² |
| 設置根拠法令 | | 設置条例 | | | | 複合 関連施設 | カルテ番号 | 施設名 | | 所管課 | 延床面積 |
| 設置目的 | 快適な公園の利用に資するため | | | | | | | | | | m ² |
| | | | | | | | | | | | m ² |
| | | | | | | | | | | | m ² |

【建物内訳】

| No. | 物件番号 | 名称 | 建築日 | 主体構造 | 屋根構造 | 耐用年数 | 地上階 | 地下階 | 耐震性 | 財産区分 | 延床面積 |
|-----|------|----------|-----------------|------------|------|------|-----|-----|-----|------|---------------------|
| 1 | 1017 | 彦島八幡公園便所 | 1988(S63)/03/29 | 鉄骨鉄筋コンクリート | 陸屋根 | 38 | 1F | | ○ | 行政財産 | 7.48 m ² |
| 2 | | | | | | | | | | | m ² |
| 3 | | | | | | | | | | | m ² |
| 4 | | | | | | | | | | | m ² |
| 5 | | | | | | | | | | | m ² |
| 6 | | | | | | | | | | | m ² |
| 7 | | | | | | | | | | | m ² |
| 8 | | | | | | | | | | | m ² |
| 9 | | | | | | | | | | | m ² |
| 10 | | | | | | | | | | | m ² |
| 合 計 | | | | | | | | | | | 7.48 m ² |

【運営方法等】

| | | | | | |
|------|-------------|-------|--|--------|---|
| 運営方法 | 直営(一部委託を含む) | 指定管理者 | | 指定管理期間 | ~ |
|------|-------------|-------|--|--------|---|

【利用状況】

| 区分 | H28(2016)年度 | H29(2017)年度 | H30(2018)年度 |
|---------|-------------|-------------|-------------|
| 開館日数 | 365 | 365 | 365 |
| 利用者数 | | | |
| 利用者数/日 | 0.0 | 0.0 | 0.0 |
| 利用可能コマ数 | 0 | 0 | 0 |
| 利用コマ数 | 0 | 0 | 0 |
| 利用率 | | | |

【歳入情報】

| 区分 | H28(2016)年度 | H29(2017)年度 | H30(2018)年度 |
|-------------|-------------|-------------|-------------|
| 施設使用料・負担金等 | 0 | 0 | |
| 貸付料・目的外使用料等 | 0 | 0 | |
| その他収入 | 0 | 0 | |
| 歳入計 | 0 | 0 | 0 |

【歳出情報】

(単位:千円)

| 区分 | H28(2016)年度 | H29(2017)年度 | H30(2018)年度 |
|------------|-------------|-------------|-------------|
| 施設の コスト | 人件費 | 0 | 0 |
| | 光熱水費等 | | 44 |
| | 修繕料 | | |
| | 委託料 | | 41 |
| | 工事請負費 | 0 | 0 |
| | 使用料及び賃借料 | | |
| 事業の コスト | その他 | 78 | 83 |
| | 人件費 | | |
| | 委託料・報償費 | | |
| | その他 | 0 | 0 |
| 指定管理料 | | | |
| 歳出計 | 78 | 83 | 85 |

【指定緊急避難場所・指定避難所】

| | | | | | |
|--------------|----|------|----|------|----|
| 指定緊急 避難場所 | 地震 | 津波 | 高潮 | 土砂災害 | 洪水 |
| 指定 避難所 | 指定 | 収容人員 | | 人 | |

【施設写真】



【過去5年以内に実施した工事の内容】

(単位:千円)

| 実施年度 | 件名 | 工事費 |
|--------------------|----|-----|
| (No work reported) | | |

【公共施設の適正配置に関する方向性】

| 占有面積 | 前期末面積 | 前期増減 | 機能の方向性 | |
|---------------------|---------------------|---------------------|--------|-------|
| | | | 前期 | 中期・後期 |
| 7.48 m ² | 7.48 m ² | 0.00 m ² | → | 廃止 |

| | | | | | |
|-------|------|--------|------|------|-----------|
| カルテ番号 | 0369 | 利用用途分類 | 公園施設 | 評価分類 | 公園施設(建築物) |
|-------|------|--------|------|------|-----------|

【施設基本情報】

| | | | | | | | | | | | |
|--------|----------------|------|----------|------|----|------------|-------|-------|---------------------|--------|---------------------|
| 施設名 | 向井中央公園便所 | 所在地 | 彦島向井町二丁目 | | | 所管課 | 公園緑地課 | 敷地面積 | 7.04 m ² | うち借地面積 | 0.00 m ² |
| | | 地区 | 彦島 | 利用圏域 | 地区 | 駐車場台数 | 0台 | 総延床面積 | 7.04 m ² | 延床面積 | 7.04 m ² |
| 設置根拠法令 | | 設置条例 | | | | 複合 関連施設 | カルテ番号 | 施設名 | | 所管課 | 延床面積 |
| 設置目的 | 快適な公園の利用に資するため | | | | | | | | | | m ² |
| | | | | | | | | | | | m ² |
| | | | | | | | | | | | m ² |

【建物内訳】

| No. | 物件番号 | 名称 | 建築日 | 主体構造 | 屋根構造 | 耐用年数 | 地上階 | 地下階 | 耐震性 | 財産区分 | 延床面積 |
|-----|------|----------|-----------------|----------|------|------|-----|-----|-----|------|---------------------|
| 1 | 1019 | 向井中央公園便所 | 1989(H01)/03/31 | 鉄筋コンクリート | その他 | 38 | 1F | | ○ | 行政財産 | 7.04 m ² |
| 2 | | | | | | | | | | | m ² |
| 3 | | | | | | | | | | | m ² |
| 4 | | | | | | | | | | | m ² |
| 5 | | | | | | | | | | | m ² |
| 6 | | | | | | | | | | | m ² |
| 7 | | | | | | | | | | | m ² |
| 8 | | | | | | | | | | | m ² |
| 9 | | | | | | | | | | | m ² |
| 10 | | | | | | | | | | | m ² |
| 合 計 | | | | | | | | | | | 7.04 m ² |

【運営方法等】

| | | | | | |
|------|-------------|-------|--|--------|---|
| 運営方法 | 直営(一部委託を含む) | 指定管理者 | | 指定管理期間 | ~ |
|------|-------------|-------|--|--------|---|

【利用状況】

| 区分 | H28(2016)年度 | H29(2017)年度 | H30(2018)年度 |
|---------|-------------|-------------|-------------|
| 開館日数 | 365 | 365 | 365 |
| 利用者数 | | | |
| 利用者数/日 | 0.0 | 0.0 | 0.0 |
| 利用可能コマ数 | 0 | 0 | 0 |
| 利用コマ数 | 0 | 0 | 0 |
| 利用率 | | | |

【歳入情報】

| 区分 | H28(2016)年度 | H29(2017)年度 | H30(2018)年度 |
|-------------|-------------|-------------|-------------|
| 施設使用料・負担金等 | 0 | 0 | 0 |
| 貸付料・目的外使用料等 | 0 | 0 | 0 |
| その他収入 | 0 | 0 | 0 |
| 歳入計 | 0 | 0 | 0 |


【歳出情報】

| 区分 | H28(2016)年度 | H29(2017)年度 | H30(2018)年度 |
|------------|-------------|-------------|-------------|
| 施設の コスト | 人件費 | 0 | 0 |
| | 光熱水費等 | | 44 |
| | 修繕料 | | |
| | 委託料 | | 38 |
| | 工事請負費 | 8 | 0 |
| | 使用料及び賃借料 | | |
| その他 | 75 | 81 | |
| 事業の コスト | 人件費 | | |
| | 委託料・報償費 | | |
| | その他 | 0 | 0 |
| 指定管理料 | | | |
| 歳出計 | 83 | 81 | 82 |

【指定緊急避難場所・指定避難所】

| | | | | | |
|--------------|----|------|----|------|----|
| 指定緊急 避難場所 | 地震 | 津波 | 高潮 | 土砂災害 | 洪水 |
| 指定 避難所 | 指定 | 収容人員 | | 人 | |

【施設写真】



【過去5年以内に実施した工事の内容】 (単位:千円)

| 実施年度 | 件名 | 工事費 |
|--------------------|----|-----|
| (No work reported) | | |

【公共施設の適正配置に関する方向性】

| 占有面積 | 前期末面積 | 前期増減 | 機能の方向性 | |
|---------------------|---------------------|---------------------|--------|-------|
| | | | 前期 | 中期・後期 |
| 7.04 m ² | 7.04 m ² | 0.00 m ² | → | 廃止 |

平成30年度(2018年度)

公共施設カルテ

| | | | | | |
|-------|------|--------|------|------|-----------|
| カルテ番号 | 0372 | 利用用途分類 | 公園施設 | 評価分類 | 公園施設(建築物) |
|-------|------|--------|------|------|-----------|

【施設基本情報】

| | | | | | | | | | | | |
|--------|----------------|------|----------|------|----|------------|-------|-------|---------------------|--------|---------------------|
| 施設名 | 芳無田公園便所 | 所在地 | 彦島角倉町三丁目 | | | 所管課 | 公園緑地課 | 敷地面積 | 7.04 m ² | うち借地面積 | 0.00 m ² |
| | | 地区 | 彦島 | 利用圏域 | 地区 | 駐車場台数 | 0台 | 総延床面積 | 7.04 m ² | 延床面積 | 7.04 m ² |
| 設置根拠法令 | | 設置条例 | | | | 複合 関連施設 | カルテ番号 | 施設名 | | 所管課 | 延床面積 |
| 設置目的 | 快適な公園の利用に資するため | | | | | | | | | | m ² |
| | | | | | | | | | | | m ² |
| | | | | | | | | | | | m ² |

【建物内訳】

| No. | 物件番号 | 名称 | 建築日 | 主体構造 | 屋根構造 | 耐用年数 | 地上階 | 地下階 | 耐震性 | 財産区分 | 延床面積 |
|-----|------|---------|-----------------|----------|------|------|-----|-----|-----|------|---------------------|
| 1 | 1022 | 芳無田公園便所 | 1990(H02)/03/31 | 鉄筋コンクリート | 陸屋根 | 38 | 1F | | ○ | 行政財産 | 7.04 m ² |
| 2 | | | | | | | | | | | m ² |
| 3 | | | | | | | | | | | m ² |
| 4 | | | | | | | | | | | m ² |
| 5 | | | | | | | | | | | m ² |
| 6 | | | | | | | | | | | m ² |
| 7 | | | | | | | | | | | m ² |
| 8 | | | | | | | | | | | m ² |
| 9 | | | | | | | | | | | m ² |
| 10 | | | | | | | | | | | m ² |
| 合 計 | | | | | | | | | | | 7.04 m ² |

【運営方法等】

| | | | | | |
|------|-------------|-------|--|--------|---|
| 運営方法 | 直営(一部委託を含む) | 指定管理者 | | 指定管理期間 | ~ |
|------|-------------|-------|--|--------|---|

【利用状況】

| 区分 | H28(2016)年度 | H29(2017)年度 | H30(2018)年度 |
|---------|-------------|-------------|-------------|
| 開館日数 | 365 | 365 | 365 |
| 利用者数 | | | |
| 利用者数/日 | 0.0 | 0.0 | 0.0 |
| 利用可能コマ数 | 0 | 0 | 0 |
| 利用コマ数 | 0 | 0 | 0 |
| 利用率 | | | |

【歳入情報】

| 区分 | H28(2016)年度 | H29(2017)年度 | H30(2018)年度 |
|-------------|-------------|-------------|-------------|
| 施設使用料・負担金等 | 0 | 0 | |
| 貸付料・目的外使用料等 | 0 | 0 | |
| その他収入 | 0 | 0 | |
| 歳入計 | 0 | 0 | 0 |


【歳出情報】

| 区分 | H28(2016)年度 | H29(2017)年度 | H30(2018)年度 |
|------------|-------------|-------------|-------------|
| 施設の コスト | 人件費 | 0 | 0 |
| | 光熱水費等 | | 44 |
| | 修繕料 | | 27 |
| | 委託料 | | 26 |
| | 工事請負費 | 0 | 0 |
| | 使用料及び賃借料 | | |
| その他 | 64 | 68 | |
| 事業の コスト | 人件費 | | |
| | 委託料・報償費 | | |
| | その他 | 0 | 0 |
| 指定管理料 | | | |
| 歳出計 | 64 | 68 | 97 |

【指定緊急避難場所・指定避難所】

| | | | | | |
|--------------|----|------|----|------|----|
| 指定緊急 避難場所 | 地震 | 津波 | 高潮 | 土砂災害 | 洪水 |
| 指定 避難所 | 指定 | 収容人員 | | | 人 |

【施設写真】



【過去5年以内に実施した工事の内容】

| 実施年度 | 件名 | 工事費 |
|-------------------|----|-----|
| (単位:千円) | | |
| (No data visible) | | |

【公共施設の適正配置に関する方向性】

| 占有面積 | 前期末面積 | 前期増減 | 機能の方向性 | |
|---------------------|---------------------|---------------------|--------|-------|
| | | | 前期 | 中期・後期 |
| 7.04 m ² | 7.04 m ² | 0.00 m ² | → | → |

| | | | | | |
|-------|------|--------|------|------|-----------|
| カルテ番号 | 0378 | 利用用途分類 | 公園施設 | 評価分類 | 公園施設(建築物) |
|-------|------|--------|------|------|-----------|

【施設基本情報】

| | | | | | | | | | | | |
|--------|----------------|------|---------|------|----|------------|-------|-------|----------------------|--------|----------------------|
| 施設名 | 彦島地区公園便所 | 所在地 | 彦島迫町四丁目 | | | 所管課 | 公園緑地課 | 敷地面積 | 34.68 m ² | うち借地面積 | 0.00 m ² |
| | | 地区 | 彦島 | 利用圏域 | 地区 | 駐車場台数 | 0台 | 総延床面積 | 37.42 m ² | 延床面積 | 37.42 m ² |
| 設置根拠法令 | | 設置条例 | | | | 複合 関連施設 | カルテ番号 | 施設名 | 所管課 | 延床面積 | |
| 設置目的 | 快適な公園の利用に資するため | | | | | | | | | | m ² |
| | | | | | | | | | | | m ² |
| | | | | | | | | | | | m ² |

【建物内訳】

| No. | 物件番号 | 名称 | 建築日 | 主体構造 | 屋根構造 | 耐用年数 | 地上階 | 地下階 | 耐震性 | 財産区分 | 延床面積 |
|-----|------|----------|-----------------|----------|------|------|-----|-----|-----|------|----------------------|
| 1 | 1028 | 彦島地区公園便所 | 1991(H03)/03/29 | 鉄筋コンクリート | 陸屋根 | 38 | 1F | | ○ | 行政財産 | 30.38 m ² |
| 2 | 1029 | 彦島地区公園便所 | 1991(H03)/03/29 | 鉄筋コンクリート | その他 | 38 | 1F | | ○ | 行政財産 | 7.04 m ² |
| 3 | | | | | | | | | | | m ² |
| 4 | | | | | | | | | | | m ² |
| 5 | | | | | | | | | | | m ² |
| 6 | | | | | | | | | | | m ² |
| 7 | | | | | | | | | | | m ² |
| 8 | | | | | | | | | | | m ² |
| 9 | | | | | | | | | | | m ² |
| 10 | | | | | | | | | | | m ² |
| 合 計 | | | | | | | | | | | 37.42 m ² |

【指定緊急避難場所・指定避難所】

| | | | | | |
|--------------|----|------|----|------|----|
| 指定緊急 避難場所 | 地震 | 津波 | 高潮 | 土砂災害 | 洪水 |
| 指定 避難所 | 指定 | 収容人員 | | 人 | |

【施設写真】



【運営方法等】

| | | | | | |
|------|-------------|-------|--|--------|---|
| 運営方法 | 直営(一部委託を含む) | 指定管理者 | | 指定管理期間 | ~ |
|------|-------------|-------|--|--------|---|

【利用状況】

| 区分 | H28(2016)年度 | H29(2017)年度 | H30(2018)年度 |
|---------|-------------|-------------|-------------|
| 開館日数 | 365 | 365 | 365 |
| 利用者数 | | | |
| 利用者数/日 | 0.0 | 0.0 | 0.0 |
| 利用可能コマ数 | 0 | 0 | 0 |
| 利用コマ数 | 0 | 0 | 0 |
| 利用率 | | | |

【歳出情報】

(単位:千円)

| 区分 | H28(2016)年度 | H29(2017)年度 | H30(2018)年度 |
|------------|-------------|-------------|-------------|
| 施設の コスト | 人件費 | 0 | 0 |
| | 光熱水費等 | | |
| | 修繕料 | | |
| | 委託料 | | |
| | 工事請負費 | 40 | 0 |
| | 使用料及び賃借料 | | |
| その他 | 152 | 172 | |
| 事業の コスト | 人件費 | | |
| | 委託料・報償費 | | |
| | その他 | 0 | 0 |
| 指定管理料 | | | |
| 歳出計 | 192 | 172 | 174 |

【歳入情報】

(単位:千円)

| 区分 | H28(2016)年度 | H29(2017)年度 | H30(2018)年度 |
|-------------|-------------|-------------|-------------|
| 施設使用料・負担金等 | 0 | 0 | |
| 貸付料・目的外使用料等 | 0 | 0 | |
| その他収入 | 0 | 0 | |
| 歳入計 | 0 | 0 | 0 |

【過去5年以内に実施した工事の内容】 (単位:千円)

| 実施年度 | 件名 | 工事費 |
|-------------------|----|-----|
| (No data visible) | | |

【公共施設の適正配置に関する方向性】

| 占有面積 | 前期末面積 | 前期増減 | 機能の方向性 | |
|----------------------|----------------------|---------------------|--------|-------|
| | | | 前期 | 中期・後期 |
| 37.42 m ² | 37.42 m ² | 0.00 m ² | → | → |

平成30年度(2018年度)

公共施設カルテ

| | | | | | |
|-------|------|--------|------|------|-----------|
| カルテ番号 | 0383 | 利用用途分類 | 公園施設 | 評価分類 | 公園施設(建築物) |
|-------|------|--------|------|------|-----------|

【施設基本情報】

| | | | | | | | | | | | |
|--------|----------------|------|---------|------|----|------------|-------|-------|---------------------|--------|---------------------|
| 施設名 | 小戸山運動広場便所 | 所在地 | 彦島老町一丁目 | | | 所管課 | 公園緑地課 | 敷地面積 | 7.04 m ² | うち借地面積 | 7.04 m ² |
| | | 地区 | 彦島 | 利用圏域 | 地区 | 駐車場台数 | 0台 | 総延床面積 | 7.04 m ² | 延床面積 | 7.04 m ² |
| 設置根拠法令 | | 設置条例 | | | | 複合 関連施設 | カルテ番号 | 施設名 | | 所管課 | 延床面積 |
| 設置目的 | 快適な公園の利用に資するため | | | | | | | | | | m ² |
| | | | | | | | | | | | m ² |
| | | | | | | | | | | | m ² |

【建物内訳】

| No. | 物件番号 | 名称 | 建築日 | 主体構造 | 屋根構造 | 耐用年数 | 地上階 | 地下階 | 耐震性 | 財産区分 | 延床面積 |
|-----|------|-----------|-----------------|----------|------|------|-----|-----|-----|------|---------------------|
| 1 | 1037 | 小戸山運動広場便所 | 1992(H04)/03/27 | 鉄筋コンクリート | その他 | 38 | 1F | | ○ | 行政財産 | 7.04 m ² |
| 2 | | | | | | | | | | | m ² |
| 3 | | | | | | | | | | | m ² |
| 4 | | | | | | | | | | | m ² |
| 5 | | | | | | | | | | | m ² |
| 6 | | | | | | | | | | | m ² |
| 7 | | | | | | | | | | | m ² |
| 8 | | | | | | | | | | | m ² |
| 9 | | | | | | | | | | | m ² |
| 10 | | | | | | | | | | | m ² |
| 合 計 | | | | | | | | | | | 7.04 m ² |

【運営方法等】

| | | | | | |
|------|-------------|-------|--|--------|---|
| 運営方法 | 直営(一部委託を含む) | 指定管理者 | | 指定管理期間 | ~ |
|------|-------------|-------|--|--------|---|

【利用状況】

| 区分 | H28(2016)年度 | H29(2017)年度 | H30(2018)年度 |
|---------|-------------|-------------|-------------|
| 開館日数 | 365 | 365 | 365 |
| 利用者数 | | | |
| 利用者数/日 | 0.0 | 0.0 | 0.0 |
| 利用可能コマ数 | 0 | 0 | 0 |
| 利用コマ数 | 0 | 0 | 0 |
| 利用率 | | | |

【歳入情報】

| 区分 | H28(2016)年度 | H29(2017)年度 | H30(2018)年度 |
|-------------|-------------|-------------|-------------|
| 施設使用料・負担金等 | 0 | 0 | |
| 貸付料・目的外使用料等 | 0 | 0 | |
| その他収入 | 0 | 0 | |
| 歳入計 | 0 | 0 | 0 |


【歳出情報】

| 区分 | H28(2016)年度 | H29(2017)年度 | H30(2018)年度 |
|------------|-------------|-------------|-------------|
| 施設の コスト | 人件費 | 0 | 0 |
| | 光熱水費等 | | 42 |
| | 修繕料 | | |
| | 委託料 | | 166 |
| | 工事請負費 | 20 | 0 |
| | 使用料及び賃借料 | | |
| 事業の コスト | その他 | 205 | 208 |
| | 人件費 | | |
| | 委託料・報償費 | | |
| | その他 | 0 | 0 |
| 指定管理料 | | | |
| 歳出計 | 225 | 208 | 208 |

【指定緊急避難場所・指定避難所】

| | | | | | |
|--------------|----|------|----|------|----|
| 指定緊急 避難場所 | 地震 | 津波 | 高潮 | 土砂災害 | 洪水 |
| 指定 避難所 | 指定 | 収容人員 | | 人 | |

【施設写真】



【過去5年以内に実施した工事の内容】 (単位:千円)

| 実施年度 | 件名 | 工事費 |
|---|----|-----|
| (No work performed in the last 5 years) | | |

【公共施設の適正配置に関する方向性】

| 占有面積 | 前期末面積 | 前期増減 | 機能の方向性 | |
|---------------------|---------------------|-----------------------|--------|-------|
| | | | 前期 | 中期・後期 |
| 7.04 m ² | 0.00 m ² | △ 7.04 m ² | 廃止 | |

平成30年度(2018年度)

公共施設カルテ

| | | | | | |
|-------|------|--------|------|------|-----------|
| カルテ番号 | 0390 | 利用用途分類 | 公園施設 | 評価分類 | 公園施設(建築物) |
|-------|------|--------|------|------|-----------|

【施設基本情報】

| | | | | | | | | | | | | | |
|--------|----------------|------|----------|------|----|------------|-------|-------|---------------------|--------|---------------------|----------------|----------------|
| 施設名 | 荒田広場便所 | 所在地 | 彦島迫町七丁目4 | | | 所管課 | 公園緑地課 | 敷地面積 | 7.04 m ² | うち借地面積 | 0.00 m ² | | |
| | | 地区 | 彦島 | 利用圏域 | 地区 | 駐車場台数 | 0台 | 総延床面積 | 7.04 m ² | 延床面積 | 7.04 m ² | | |
| 設置根拠法令 | | 設置条例 | | | | 複合 関連施設 | カルテ番号 | 施設名 | | 所管課 | 延床面積 | | |
| 設置目的 | 快適な公園の利用に資するため | | | | | | | | | | | m ² | |
| | | | | | | | | | | | | | m ² |
| | | | | | | | | | | | | | m ² |


【建物内訳】

| No. | 物件番号 | 名称 | 建築日 | 主体構造 | 屋根構造 | 耐用年数 | 地上階 | 地下階 | 耐震性 | 財産区分 | 延床面積 |
|-----|------|--------|-----------------|----------|------|------|-----|-----|-----|------|---------------------|
| 1 | 1044 | 荒田広場便所 | 1993(H05)/02/10 | 鉄筋コンクリート | その他 | 38 | 1F | | ○ | 行政財産 | 7.04 m ² |
| 2 | | | | | | | | | | | m ² |
| 3 | | | | | | | | | | | m ² |
| 4 | | | | | | | | | | | m ² |
| 5 | | | | | | | | | | | m ² |
| 6 | | | | | | | | | | | m ² |
| 7 | | | | | | | | | | | m ² |
| 8 | | | | | | | | | | | m ² |
| 9 | | | | | | | | | | | m ² |
| 10 | | | | | | | | | | | m ² |
| 合 計 | | | | | | | | | | | 7.04 m ² |

【指定緊急避難場所・指定避難所】

| | | | | | |
|--------------|----|------|----|------|----|
| 指定緊急 避難場所 | 地震 | 津波 | 高潮 | 土砂災害 | 洪水 |
| 指定 避難所 | 指定 | 収容人員 | | 人 | |

【施設写真】



【運営方法等】

| | | | | | |
|------|-------------|-------|--|--------|---|
| 運営方法 | 直営(一部委託を含む) | 指定管理者 | | 指定管理期間 | ~ |
|------|-------------|-------|--|--------|---|

【利用状況】

| 区分 | H28(2016)年度 | H29(2017)年度 | H30(2018)年度 |
|---------|-------------|-------------|-------------|
| 開館日数 | 365 | 365 | 365 |
| 利用者数 | | | |
| 利用者数/日 | 0.0 | 0.0 | 0.0 |
| 利用可能コマ数 | 0 | 0 | 0 |
| 利用コマ数 | 0 | 0 | 0 |
| 利用率 | | | |

【歳出情報】

(単位:千円)

| 区分 | H28(2016)年度 | H29(2017)年度 | H30(2018)年度 |
|------------|-------------|-------------|-------------|
| 施設の コスト | 人件費 | 0 | 0 |
| | 光熱水費等 | | 61 |
| | 修繕料 | | |
| | 委託料 | | 38 |
| | 工事請負費 | 0 | 0 |
| | 使用料及び賃借料 | | |
| その他 | 89 | 97 | |
| 事業の コスト | 人件費 | | |
| | 委託料・報償費 | | |
| | その他 | 0 | 0 |
| 指定管理料 | | | |
| 歳出計 | 89 | 97 | 99 |

【歳入情報】

(単位:千円)

| 区分 | H28(2016)年度 | H29(2017)年度 | H30(2018)年度 |
|-------------|-------------|-------------|-------------|
| 施設使用料・負担金等 | 0 | 0 | |
| 貸付料・目的外使用料等 | 0 | 0 | |
| その他収入 | 0 | 0 | |
| 歳入計 | 0 | 0 | 0 |

【過去5年以内に実施した工事の内容】 (単位:千円)

| 実施年度 | 件名 | 工事費 |
|-------------------|----|-----|
| (No data visible) | | |

【公共施設の適正配置に関する方向性】

| 占有面積 | 前期末面積 | 前期増減 | 機能の方向性 | |
|---------------------|---------------------|---------------------|--------|-------|
| | | | 前期 | 中期・後期 |
| 7.04 m ² | 7.04 m ² | 0.00 m ² | → | → |

平成30年度(2018年度)

公共施設カルテ

| | | | | | |
|-------|------|--------|------|------|-----------|
| カルテ番号 | 0395 | 利用用途分類 | 公園施設 | 評価分類 | 公園施設(建築物) |
|-------|------|--------|------|------|-----------|

【施設基本情報】

| | | | | | | | | | | | | | |
|--------|----------------|------|------------|------|----|------------|-------|-------|---------------------|--------|---------------------|----------------|----------------|
| 施設名 | 向井なかよし公園便所 | 所在地 | 彦島向井町一丁目15 | | | 所管課 | 公園緑地課 | 敷地面積 | 7.04 m ² | うち借地面積 | 0.00 m ² | | |
| | | 地区 | 彦島 | 利用圏域 | 地区 | 駐車場台数 | 0台 | 総延床面積 | 7.04 m ² | 延床面積 | 7.04 m ² | | |
| 設置根拠法令 | | 設置条例 | | | | 複合 関連施設 | カルテ番号 | 施設名 | | 所管課 | 延床面積 | | |
| 設置目的 | 快適な公園の利用に資するため | | | | | | | | | | | m ² | |
| | | | | | | | | | | | | | m ² |
| | | | | | | | | | | | | | m ² |

【建物内訳】

| No. | 物件番号 | 名称 | 建築日 | 主体構造 | 屋根構造 | 耐用年数 | 地上階 | 地下階 | 耐震性 | 財産区分 | 延床面積 |
|-----|------|------------|-----------------|----------|------|------|-----|-----|-----|------|---------------------|
| 1 | 1050 | 向井なかよし公園便所 | 1994(H06)/03/31 | 鉄筋コンクリート | その他 | 38 | 1F | | ○ | 行政財産 | 7.04 m ² |
| 2 | | | | | | | | | | | m ² |
| 3 | | | | | | | | | | | m ² |
| 4 | | | | | | | | | | | m ² |
| 5 | | | | | | | | | | | m ² |
| 6 | | | | | | | | | | | m ² |
| 7 | | | | | | | | | | | m ² |
| 8 | | | | | | | | | | | m ² |
| 9 | | | | | | | | | | | m ² |
| 10 | | | | | | | | | | | m ² |
| 合 計 | | | | | | | | | | | 7.04 m ² |

【指定緊急避難場所・指定避難所】

| | | | | | |
|--------------|----|------|----|------|----|
| 指定緊急 避難場所 | 地震 | 津波 | 高潮 | 土砂災害 | 洪水 |
| 指定 避難所 | 指定 | 収容人員 | | | |
| | | | | 人 | |

【施設写真】



【過去5年以内に実施した工事の内容】 (単位:千円)

| 実施年度 | 件名 | 工事費 |
|-------------------|----|-----|
| (No data visible) | | |

【公共施設の適正配置に関する方向性】

| 占有面積 | 前期末面積 | 前期増減 | 機能の方向性 | |
|---------------------|---------------------|---------------------|--------|-------|
| | | | 前期 | 中期・後期 |
| 7.04 m ² | 7.04 m ² | 0.00 m ² | → | 廃止 |

【運営方法等】

| | | | | | |
|------|-------------|-------|--|--------|---|
| 運営方法 | 直営(一部委託を含む) | 指定管理者 | | 指定管理期間 | ~ |
|------|-------------|-------|--|--------|---|

【利用状況】

| 区分 | H28(2016)年度 | H29(2017)年度 | H30(2018)年度 |
|---------|-------------|-------------|-------------|
| 開館日数 | 365 | 365 | 365 |
| 利用者数 | | | |
| 利用者数/日 | 0.0 | 0.0 | 0.0 |
| 利用可能コマ数 | 0 | 0 | 0 |
| 利用コマ数 | 0 | 0 | 0 |
| 利用率 | | | |

【歳出情報】 (単位:千円)

| 区分 | H28(2016)年度 | H29(2017)年度 | H30(2018)年度 |
|------------|-------------|-------------|-------------|
| 施設の コスト | 人件費 | 0 | 0 |
| | 光熱水費等 | | 43 |
| | 修繕料 | | |
| | 委託料 | | 38 |
| | 工事請負費 | 0 | 0 |
| | 使用料及び賃借料 | | |
| | その他 | 75 | 81 |
| 事業の コスト | 人件費 | | |
| | 委託料・報償費 | | |
| | その他 | 0 | 0 |
| 指定管理料 | | | |
| 歳出計 | 75 | 81 | 81 |

【歳入情報】 (単位:千円)

| 区分 | H28(2016)年度 | H29(2017)年度 | H30(2018)年度 |
|-------------|-------------|-------------|-------------|
| 施設使用料・負担金等 | 0 | 0 | |
| 貸付料・目的外使用料等 | 0 | 0 | |
| その他収入 | 0 | 0 | |
| 歳入計 | 0 | 0 | 0 |

| | | | | | |
|-------|------|--------|------|------|-----------|
| カルテ番号 | 0402 | 利用用途分類 | 公園施設 | 評価分類 | 公園施設(建築物) |
|-------|------|--------|------|------|-----------|

【施設基本情報】

| | | | | | | | | | | | |
|--------|----------------|------|------------|------|----|------------|-------|-------|---------------------|--------|---------------------|
| 施設名 | 弟子待なかよし公園便所 | 所在地 | 彦島弟子待町一丁目4 | | | 所管課 | 公園緑地課 | 敷地面積 | 7.02 m ² | うち借地面積 | 0.00 m ² |
| | | 地区 | 彦島 | 利用圏域 | 地区 | 駐車場台数 | 0台 | 総延床面積 | 7.02 m ² | 延床面積 | 7.02 m ² |
| 設置根拠法令 | | 設置条例 | | | | 複合 関連施設 | カルテ番号 | 施設名 | | 所管課 | 延床面積 |
| 設置目的 | 快適な公園の利用に資するため | | | | | | | | | | m ² |
| | | | | | | | | | | | m ² |
| | | | | | | | | | | | m ² |


【建物内訳】

| No. | 物件番号 | 名称 | 建築日 | 主体構造 | 屋根構造 | 耐用年数 | 地上階 | 地下階 | 耐震性 | 財産区分 | 延床面積 |
|-----|------|-------------|-----------------|----------|------|------|-----|-----|-----|------|---------------------|
| 1 | 1057 | 弟子待なかよし公園便所 | 1996(H08)/03/18 | 鉄筋コンクリート | 陸屋根 | 38 | 1F | | ○ | 行政財産 | 7.02 m ² |
| 2 | | | | | | | | | | | m ² |
| 3 | | | | | | | | | | | m ² |
| 4 | | | | | | | | | | | m ² |
| 5 | | | | | | | | | | | m ² |
| 6 | | | | | | | | | | | m ² |
| 7 | | | | | | | | | | | m ² |
| 8 | | | | | | | | | | | m ² |
| 9 | | | | | | | | | | | m ² |
| 10 | | | | | | | | | | | m ² |
| 合 計 | | | | | | | | | | | 7.02 m ² |

【指定緊急避難場所・指定避難所】

| | | | | | |
|--------------|----|------|----|------|----|
| 指定緊急 避難場所 | 地震 | 津波 | 高潮 | 土砂災害 | 洪水 |
| 指定 避難所 | 指定 | 収容人員 | | 人 | |

【施設写真】



【過去5年以内に実施した工事の内容】 (単位:千円)

| 実施年度 | 件名 | 工事費 |
|--|----|-----|
| (No work has been implemented in the past 5 years) | | |

【公共施設の適正配置に関する方向性】

| 占有面積 | 前期末面積 | 前期増減 | 機能の方向性 | |
|---------------------|---------------------|---------------------|--------|-------|
| | | | 前期 | 中期・後期 |
| 7.02 m ² | 7.02 m ² | 0.00 m ² | → | → |

【運営方法等】

| | | | | | |
|------|-------------|-------|--|--------|---|
| 運営方法 | 直営(一部委託を含む) | 指定管理者 | | 指定管理期間 | ~ |
|------|-------------|-------|--|--------|---|

【利用状況】

| 区分 | H28(2016)年度 | H29(2017)年度 | H30(2018)年度 |
|---------|-------------|-------------|-------------|
| 開館日数 | 365 | 365 | 365 |
| 利用者数 | | | |
| 利用者数/日 | 0.0 | 0.0 | 0.0 |
| 利用可能コマ数 | 0 | 0 | 0 |
| 利用コマ数 | 0 | 0 | 0 |
| 利用率 | | | |

【歳出情報】 (単位:千円)

| 区分 | H28(2016)年度 | H29(2017)年度 | H30(2018)年度 |
|------------|-------------|-------------|-------------|
| 施設の コスト | 人件費 | 0 | 0 |
| | 光熱水費等 | | 46 |
| | 修繕料 | | |
| | 委託料 | | 26 |
| | 工事請負費 | 0 | 0 |
| | 使用料及び賃借料 | | |
| 事業の コスト | その他 | 67 | 71 |
| | 人件費 | | |
| | 委託料・報償費 | | |
| | その他 | 0 | 0 |
| 指定管理料 | | | |
| 歳出計 | 67 | 71 | 72 |

【歳入情報】 (単位:千円)

| 区分 | H28(2016)年度 | H29(2017)年度 | H30(2018)年度 |
|-------------|-------------|-------------|-------------|
| 施設使用料・負担金等 | 0 | 0 | |
| 貸付料・目的外使用料等 | 0 | 0 | |
| その他収入 | 0 | 0 | |
| 歳入計 | 0 | 0 | 0 |

平成30年度(2018年度)

公共施設カルテ

| | | | | | |
|-------|------|--------|------|------|-----------|
| カルテ番号 | 0405 | 利用用途分類 | 公園施設 | 評価分類 | 公園施設(建築物) |
|-------|------|--------|------|------|-----------|

【施設基本情報】

| | | | | | | | | | | | | |
|--------|----------------|------|-----------|------|----|------------|-------|-------|---------------------|--------|---------------------|----------------|
| 施設名 | 山中町なかよし児童公園便所 | 所在地 | 彦島山中町一丁目9 | | | 所管課 | 公園緑地課 | 敷地面積 | 6.75 m ² | うち借地面積 | 0.00 m ² | |
| | | 地区 | 彦島 | 利用圏域 | 地区 | 駐車場台数 | 0台 | 総延床面積 | 6.75 m ² | 延床面積 | 6.75 m ² | |
| 設置根拠法令 | | 設置条例 | | | | 複合 関連施設 | カルテ番号 | 施設名 | | 所管課 | 延床面積 | |
| 設置目的 | 快適な公園の利用に資するため | | | | | | | | | | | m ² |
| | | | | | | | | | | | | m ² |
| | | | | | | | | | | | | m ² |

【建物内訳】

| No. | 物件番号 | 名称 | 建築日 | 主体構造 | 屋根構造 | 耐用年数 | 地上階 | 地下階 | 耐震性 | 財産区分 | 延床面積 |
|-----|------|---------------|-----------------|----------|------|------|-----|-----|-----|------|---------------------|
| 1 | 1060 | 山中町なかよし児童公園便所 | 1997(H09)/03/07 | 鉄筋コンクリート | その他 | 38 | 1F | | ○ | 行政財産 | 6.75 m ² |
| 2 | | | | | | | | | | | m ² |
| 3 | | | | | | | | | | | m ² |
| 4 | | | | | | | | | | | m ² |
| 5 | | | | | | | | | | | m ² |
| 6 | | | | | | | | | | | m ² |
| 7 | | | | | | | | | | | m ² |
| 8 | | | | | | | | | | | m ² |
| 9 | | | | | | | | | | | m ² |
| 10 | | | | | | | | | | | m ² |
| 合 計 | | | | | | | | | | | 6.75 m ² |

【指定緊急避難場所・指定避難所】

| | | | | | |
|--------------|----|------|----|------|----|
| 指定緊急 避難場所 | 地震 | 津波 | 高潮 | 土砂災害 | 洪水 |
| 指定 避難所 | 指定 | 収容人員 | | 人 | |

【施設写真】



【過去5年以内に実施した工事の内容】 (単位:千円)

| 実施年度 | 件名 | 工事費 |
|---|----|-----|
| (No work performed in the last 5 years) | | |

【公共施設の適正配置に関する方向性】

| 占有面積 | 前期末面積 | 前期増減 | 機能の方向性 | |
|---------------------|---------------------|---------------------|--------|-------|
| | | | 前期 | 中期・後期 |
| 6.75 m ² | 6.75 m ² | 0.00 m ² | → | → |

【運営方法等】

| | | | | | |
|------|-------------|-------|--|--------|---|
| 運営方法 | 直営(一部委託を含む) | 指定管理者 | | 指定管理期間 | ~ |
|------|-------------|-------|--|--------|---|

【利用状況】

| 区分 | H28(2016)年度 | H29(2017)年度 | H30(2018)年度 |
|---------|-------------|-------------|-------------|
| 開館日数 | 365 | 365 | 365 |
| 利用者数 | | | |
| 利用者数/日 | 0.0 | 0.0 | 0.0 |
| 利用可能コマ数 | 0 | 0 | 0 |
| 利用コマ数 | 0 | 0 | 0 |
| 利用率 | | | |

【歳出情報】 (単位:千円)

| 区分 | H28(2016)年度 | H29(2017)年度 | H30(2018)年度 |
|------------|-------------|-------------|-------------|
| 施設の コスト | 人件費 | 0 | 0 |
| | 光熱水費等 | | 45 |
| | 修繕料 | | |
| | 委託料 | | 25 |
| | 工事請負費 | 0 | 0 |
| | 使用料及び賃借料 | | |
| | 65 | 68 | |
| 事業の コスト | 人件費 | | |
| | 委託料・報償費 | | |
| | その他 | 0 | 0 |
| 指定管理料 | | | |
| 歳出計 | 65 | 68 | 70 |

【歳入情報】 (単位:千円)

| 区分 | H28(2016)年度 | H29(2017)年度 | H30(2018)年度 |
|-------------|-------------|-------------|-------------|
| 施設使用料・負担金等 | 0 | 0 | |
| 貸付料・目的外使用料等 | 0 | 0 | |
| その他収入 | 0 | 0 | |
| 歳入計 | 0 | 0 | 0 |

| | | | | | |
|-------|------|--------|------|------|-----------|
| カルテ番号 | 0407 | 利用用途分類 | 公園施設 | 評価分類 | 公園施設(建築物) |
|-------|------|--------|------|------|-----------|

【施設基本情報】

| | | | | | | | | | | | |
|--------|----------------|------|------------|------|----|------------|-------|-------|---------------------|--------|---------------------|
| 施設名 | 向井あけぼの公園便所 | 所在地 | 彦島向井町二丁目21 | | | 所管課 | 公園緑地課 | 敷地面積 | 8.60 m ² | うち借地面積 | 0.00 m ² |
| | | 地区 | 彦島 | 利用圏域 | 地区 | 駐車場台数 | 0台 | 総延床面積 | 8.60 m ² | 延床面積 | 8.60 m ² |
| 設置根拠法令 | | 設置条例 | | | | 複合 関連施設 | カルテ番号 | 施設名 | | 所管課 | 延床面積 |
| 設置目的 | 快適な公園の利用に資するため | | | | | | | | | | m ² |
| | | | | | | | | | | | m ² |
| | | | | | | | | | | | m ² |


【建物内訳】

| No. | 物件番号 | 名称 | 建築日 | 主体構造 | 屋根構造 | 耐用年数 | 地上階 | 地下階 | 耐震性 | 財産区分 | 延床面積 |
|-----|------|------------|-----------------|----------|------|------|-----|-----|-----|------|---------------------|
| 1 | 1062 | 向井あけぼの公園便所 | 1998(H10)/02/03 | 鉄筋コンクリート | その他 | 38 | 1F | | ○ | 行政財産 | 8.60 m ² |
| 2 | | | | | | | | | | | m ² |
| 3 | | | | | | | | | | | m ² |
| 4 | | | | | | | | | | | m ² |
| 5 | | | | | | | | | | | m ² |
| 6 | | | | | | | | | | | m ² |
| 7 | | | | | | | | | | | m ² |
| 8 | | | | | | | | | | | m ² |
| 9 | | | | | | | | | | | m ² |
| 10 | | | | | | | | | | | m ² |
| 合 計 | | | | | | | | | | | 8.60 m ² |

【指定緊急避難場所・指定避難所】

| | | | | | |
|--------------|----|------|----|------|----|
| 指定緊急 避難場所 | 地震 | 津波 | 高潮 | 土砂災害 | 洪水 |
| 指定 避難所 | 指定 | 収容人員 | | 人 | |

【施設写真】



【運営方法等】

| | | | | | |
|------|-------------|-------|--|--------|---|
| 運営方法 | 直営(一部委託を含む) | 指定管理者 | | 指定管理期間 | ~ |
|------|-------------|-------|--|--------|---|

【利用状況】

| 区分 | H28(2016)年度 | H29(2017)年度 | H30(2018)年度 |
|---------|-------------|-------------|-------------|
| 開館日数 | 365 | 365 | 365 |
| 利用者数 | | | |
| 利用者数/日 | 0.0 | 0.0 | 0.0 |
| 利用可能コマ数 | 0 | 0 | 0 |
| 利用コマ数 | 0 | 0 | 0 |
| 利用率 | | | |

【歳出情報】

(単位:千円)

| 区分 | H28(2016)年度 | H29(2017)年度 | H30(2018)年度 |
|------------|-------------|-------------|-------------|
| 施設の コスト | 人件費 | 0 | 0 |
| | 光熱水費等 | | 55 |
| | 修繕料 | | |
| | 委託料 | | 45 |
| | 工事請負費 | 0 | 0 |
| | 使用料及び賃借料 | | |
| その他 | 85 | 98 | |
| 事業の コスト | 人件費 | | |
| | 委託料・報償費 | | |
| | その他 | 0 | 0 |
| 指定管理料 | | | |
| 歳出計 | 85 | 98 | 100 |

【歳入情報】

(単位:千円)

| 区分 | H28(2016)年度 | H29(2017)年度 | H30(2018)年度 |
|-------------|-------------|-------------|-------------|
| 施設使用料・負担金等 | 0 | 0 | |
| 貸付料・目的外使用料等 | 0 | 0 | |
| その他収入 | 0 | 0 | |
| 歳入計 | 0 | 0 | 0 |

【過去5年以内に実施した工事の内容】 (単位:千円)

| 実施年度 | 件名 | 工事費 |
|-------------------|----|-----|
| (No data visible) | | |

【公共施設の適正配置に関する方向性】

| 占有面積 | 前期末面積 | 前期増減 | 機能の方向性 | |
|---------------------|---------------------|---------------------|--------|-------|
| | | | 前期 | 中期・後期 |
| 8.60 m ² | 8.60 m ² | 0.00 m ² | → | → |

| | | | | | |
|-------|------|--------|------|------|-----------|
| カルテ番号 | 0414 | 利用用途分類 | 公園施設 | 評価分類 | 公園施設(建築物) |
|-------|------|--------|------|------|-----------|

【施設基本情報】

| | | | | | | | | | | | |
|--------|----------------|------|----------|------|----|------------|-------|-------|----------------------|--------|----------------------|
| 施設名 | 弟子待ひまわり児童公園便所 | 所在地 | 彦島弟子待東町4 | | | 所管課 | 公園緑地課 | 敷地面積 | 18.36 m ² | うち借地面積 | 0.00 m ² |
| | | 地区 | 彦島 | 利用圏域 | 地区 | 駐車場台数 | 0台 | 総延床面積 | 18.36 m ² | 延床面積 | 18.36 m ² |
| 設置根拠法令 | | 設置条例 | | | | 複合 関連施設 | カルテ番号 | 施設名 | | 所管課 | 延床面積 |
| 設置目的 | 快適な公園の利用に資するため | | | | | | | | | | m ² |
| | | | | | | | | | | | m ² |
| | | | | | | | | | | | m ² |

【建物内訳】

| No. | 物件番号 | 名称 | 建築日 | 主体構造 | 屋根構造 | 耐用年数 | 地上階 | 地下階 | 耐震性 | 財産区分 | 延床面積 |
|-----|------|---------------|-----------------|----------|------|------|-----|-----|-----|------|----------------------|
| 1 | 1077 | 弟子待ひまわり児童公園便所 | 2011(H23)/03/25 | 鉄筋コンクリート | 陸屋根 | 38 | 1F | | ○ | 行政財産 | 18.36 m ² |
| 2 | | | | | | | | | | | m ² |
| 3 | | | | | | | | | | | m ² |
| 4 | | | | | | | | | | | m ² |
| 5 | | | | | | | | | | | m ² |
| 6 | | | | | | | | | | | m ² |
| 7 | | | | | | | | | | | m ² |
| 8 | | | | | | | | | | | m ² |
| 9 | | | | | | | | | | | m ² |
| 10 | | | | | | | | | | | m ² |
| 合 計 | | | | | | | | | | | 18.36 m ² |

【指定緊急避難場所・指定避難所】

| | | | | | |
|--------------|----|------|----|------|----|
| 指定緊急 避難場所 | 地震 | 津波 | 高潮 | 土砂災害 | 洪水 |
| 指定 避難所 | 指定 | 収容人員 | | 人 | |

【施設写真】



【過去5年以内に実施した工事の内容】 (単位:千円)

| 実施年度 | 件名 | 工事費 |
|-------------------|----|-----|
| (No data visible) | | |

【公共施設の適正配置に関する方向性】

| 占有面積 | 前期末面積 | 前期増減 | 機能の方向性 | |
|----------------------|----------------------|---------------------|--------|-------|
| | | | 前期 | 中期・後期 |
| 18.36 m ² | 18.36 m ² | 0.00 m ² | → | → |

【運営方法等】

| | | | | | |
|------|-------------|-------|--|--------|---|
| 運営方法 | 直営(一部委託を含む) | 指定管理者 | | 指定管理期間 | ~ |
|------|-------------|-------|--|--------|---|

【利用状況】

| 区分 | H28(2016)年度 | H29(2017)年度 | H30(2018)年度 |
|---------|-------------|-------------|-------------|
| 開館日数 | 365 | 365 | 365 |
| 利用者数 | | | |
| 利用者数/日 | 0.0 | 0.0 | 0.0 |
| 利用可能コマ数 | 0 | 0 | 0 |
| 利用コマ数 | 0 | 0 | 0 |
| 利用率 | | | |

【歳出情報】 (単位:千円)

| 区分 | H28(2016)年度 | H29(2017)年度 | H30(2018)年度 |
|------------|-------------|-------------|-------------|
| 施設の コスト | 人件費 | 0 | 0 |
| | 光熱水費等 | | 66 |
| | 修繕料 | | 25 |
| | 委託料 | | 56 |
| | 工事請負費 | 0 | 0 |
| | 使用料及び賃借料 | | |
| | その他 | 110 | 120 |
| 事業の コスト | 人件費 | | |
| | 委託料・報償費 | | |
| | その他 | 0 | 0 |
| 指定管理料 | | | |
| 歳出計 | 110 | 120 | 147 |

【歳入情報】 (単位:千円)

| 区分 | H28(2016)年度 | H29(2017)年度 | H30(2018)年度 |
|-------------|-------------|-------------|-------------|
| 施設使用料・負担金等 | 0 | 0 | |
| 貸付料・目的外使用料等 | 0 | 0 | |
| その他収入 | 0 | 0 | |
| 歳入計 | 0 | 0 | 0 |

平成30年度(2018年度)

公共施設カルテ

| | | | | | |
|-------|------|--------|------|------|-----------|
| カルテ番号 | 0346 | 利用用途分類 | 公園施設 | 評価分類 | 公園施設(建築物) |
|-------|------|--------|------|------|-----------|

【施設基本情報】

| | | | | | | | | | | | |
|--------|----------------|------|---------|------|----|------------|-------|-------|----------------------|--------|----------------------|
| 施設名 | 浜浦1号公園便所 | 所在地 | 長府浜浦町27 | | | 所管課 | 公園緑地課 | 敷地面積 | 26.19 m ² | うち借地面積 | 0.00 m ² |
| | | 地区 | 長府 | 利用圏域 | 地区 | 駐車場台数 | 0台 | 総延床面積 | 26.19 m ² | 延床面積 | 26.19 m ² |
| 設置根拠法令 | | 設置条例 | | | | 複合 関連施設 | カルテ番号 | 施設名 | | 所管課 | 延床面積 |
| 設置目的 | 快適な公園の利用に資するため | | | | | | | | | | m ² |
| | | | | | | | | | | | m ² |
| | | | | | | | | | | | m ² |

【建物内訳】

| No. | 物件番号 | 名称 | 建築日 | 主体構造 | 屋根構造 | 耐用年数 | 地上階 | 地下階 | 耐震性 | 財産区分 | 延床面積 |
|-----|------|----------|-----------------|----------|------|------|-----|-----|-----|------|----------------------|
| 1 | 995 | 浜浦1号公園便所 | 2011(H23)/03/30 | 鉄筋コンクリート | 陸屋根 | 38 | 1F | | ○ | 行政財産 | 26.19 m ² |
| 2 | | | | | | | | | | | m ² |
| 3 | | | | | | | | | | | m ² |
| 4 | | | | | | | | | | | m ² |
| 5 | | | | | | | | | | | m ² |
| 6 | | | | | | | | | | | m ² |
| 7 | | | | | | | | | | | m ² |
| 8 | | | | | | | | | | | m ² |
| 9 | | | | | | | | | | | m ² |
| 10 | | | | | | | | | | | m ² |
| 合 計 | | | | | | | | | | | 26.19 m ² |

【指定緊急避難場所・指定避難所】

| | | | | | |
|--------------|----|------|----|------|----|
| 指定緊急 避難場所 | 地震 | 津波 | 高潮 | 土砂災害 | 洪水 |
| 指定 避難所 | 指定 | 収容人員 | | 人 | |

【施設写真】



【運営方法等】

| | | | | | |
|------|-------------|-------|--|--------|---|
| 運営方法 | 直営(一部委託を含む) | 指定管理者 | | 指定管理期間 | ~ |
|------|-------------|-------|--|--------|---|

【利用状況】

| 区分 | H28(2016)年度 | H29(2017)年度 | H30(2018)年度 |
|---------|-------------|-------------|-------------|
| 開館日数 | 365 | 365 | 365 |
| 利用者数 | | | |
| 利用者数/日 | 0.0 | 0.0 | 0.0 |
| 利用可能コマ数 | 0 | 0 | 0 |
| 利用コマ数 | 0 | 0 | 0 |
| 利用率 | | | |

【歳出情報】

(単位:千円)

| 区分 | H28(2016)年度 | H29(2017)年度 | H30(2018)年度 |
|------------|-------------|-------------|-------------|
| 施設の コスト | 人件費 | 0 | 0 |
| | 光熱水費等 | | 59 |
| | 修繕料 | | |
| | 委託料 | | 111 |
| | 工事請負費 | 17 | 0 |
| | 使用料及び賃借料 | | |
| その他 | 187 | 167 | |
| 事業の コスト | 人件費 | | |
| | 委託料・報償費 | | |
| | その他 | 0 | 0 |
| 指定管理料 | | | |
| 歳出計 | 204 | 167 | 170 |

【歳入情報】

(単位:千円)

| 区分 | H28(2016)年度 | H29(2017)年度 | H30(2018)年度 |
|-------------|-------------|-------------|-------------|
| 施設使用料・負担金等 | 0 | 0 | |
| 貸付料・目的外使用料等 | 0 | 0 | |
| その他収入 | 0 | 0 | |
| 歳入計 | 0 | 0 | 0 |

【過去5年以内に実施した工事の内容】 (単位:千円)

| 実施年度 | 件名 | 工事費 |
|-------------------|----|-----|
| (No data visible) | | |

【公共施設の適正配置に関する方向性】

| 占有面積 | 前期末面積 | 前期増減 | 機能の方向性 | |
|----------------------|----------------------|---------------------|--------|-------|
| | | | 前期 | 中期・後期 |
| 26.19 m ² | 26.19 m ² | 0.00 m ² | → | → |

| | | | | | |
|-------|------|--------|------|------|-----------|
| カルテ番号 | 0403 | 利用用途分類 | 公園施設 | 評価分類 | 公園施設(建築物) |
|-------|------|--------|------|------|-----------|

【施設基本情報】

| | | | | | | | | | | | |
|--------|----------------|------|--------|------|----|------------|-------|-------|---------------------|--------|---------------------|
| 施設名 | 浜浦2号公園便所 | 所在地 | 長府浜浦町8 | | | 所管課 | 公園緑地課 | 敷地面積 | 7.02 m ² | うち借地面積 | 0.00 m ² |
| | | 地区 | 長府 | 利用圏域 | 地区 | 駐車場台数 | 0台 | 総延床面積 | 7.02 m ² | 延床面積 | 7.02 m ² |
| 設置根拠法令 | | 設置条例 | | | | 複合 関連施設 | カルテ番号 | 施設名 | | 所管課 | 延床面積 |
| 設置目的 | 快適な公園の利用に資するため | | | | | | | | | | m ² |
| | | | | | | | | | | | m ² |
| | | | | | | | | | | | m ² |

【建物内訳】

| No. | 物件番号 | 名称 | 建築日 | 主体構造 | 屋根構造 | 耐用年数 | 地上階 | 地下階 | 耐震性 | 財産区分 | 延床面積 |
|-----|------|----------|-----------------|----------|------|------|-----|-----|-----|------|---------------------|
| 1 | 1058 | 浜浦2号公園便所 | 1996(H08)/03/19 | 鉄筋コンクリート | 陸屋根 | 38 | 1F | | ○ | 行政財産 | 7.02 m ² |
| 2 | | | | | | | | | | | m ² |
| 3 | | | | | | | | | | | m ² |
| 4 | | | | | | | | | | | m ² |
| 5 | | | | | | | | | | | m ² |
| 6 | | | | | | | | | | | m ² |
| 7 | | | | | | | | | | | m ² |
| 8 | | | | | | | | | | | m ² |
| 9 | | | | | | | | | | | m ² |
| 10 | | | | | | | | | | | m ² |
| 合 計 | | | | | | | | | | | 7.02 m ² |

【運営方法等】

| | | | | | |
|------|-------------|-------|--|--------|---|
| 運営方法 | 直営(一部委託を含む) | 指定管理者 | | 指定管理期間 | ~ |
|------|-------------|-------|--|--------|---|

【利用状況】

| 区分 | H28(2016)年度 | H29(2017)年度 | H30(2018)年度 |
|---------|-------------|-------------|-------------|
| 開館日数 | 365 | 365 | 365 |
| 利用者数 | | | |
| 利用者数/日 | 0.0 | 0.0 | 0.0 |
| 利用可能コマ数 | 0 | 0 | 0 |
| 利用コマ数 | 0 | 0 | 0 |
| 利用率 | | | |

【歳入情報】

| 区分 | H28(2016)年度 | H29(2017)年度 | H30(2018)年度 |
|-------------|-------------|-------------|-------------|
| 施設使用料・負担金等 | 0 | 0 | |
| 貸付料・目的外使用料等 | 0 | 0 | |
| その他収入 | 0 | 0 | |
| 歳入計 | 0 | 0 | 0 |


【歳出情報】

| 区分 | H28(2016)年度 | H29(2017)年度 | H30(2018)年度 |
|------------|-------------|-------------|-------------|
| 施設の コスト | 人件費 | 0 | 0 |
| | 光熱水費等 | | 52 |
| | 修繕料 | | 24 |
| | 委託料 | | 24 |
| | 工事請負費 | 0 | 0 |
| | 使用料及び賃借料 | | |
| その他 | 71 | 75 | |
| 事業の コスト | 人件費 | | |
| | 委託料・報償費 | | |
| | その他 | 0 | 0 |
| 指定管理料 | | | |
| 歳出計 | 71 | 75 | 100 |

【指定緊急避難場所・指定避難所】

| | | | | | |
|--------------|----|------|----|------|----|
| 指定緊急 避難場所 | 地震 | 津波 | 高潮 | 土砂災害 | 洪水 |
| 指定 避難所 | 指定 | 収容人員 | | 人 | |

【施設写真】



【過去5年以内に実施した工事の内容】 (単位:千円)

| 実施年度 | 件名 | 工事費 |
|--------------------------|----|-----|
| (No work items reported) | | |

【公共施設の適正配置に関する方向性】

| 占有面積 | 前期末面積 | 前期増減 | 機能の方向性 | |
|---------------------|---------------------|---------------------|--------|-------|
| | | | 前期 | 中期・後期 |
| 7.02 m ² | 7.02 m ² | 0.00 m ² | → | → |

平成30年度(2018年度)

公共施設カルテ

| | | | | | |
|-------|------|--------|------|------|-----------|
| カルテ番号 | 0305 | 利用用途分類 | 公園施設 | 評価分類 | 公園施設(建築物) |
|-------|------|--------|------|------|-----------|

【施設基本情報】

| | | | | | | | | | | | | |
|--------|----------------|------|----------|------|----|------------|-------|-------|----------------------|--------|----------------------|----------------|
| 施設名 | 長府運動場便所 | 所在地 | 長府江下町3-1 | | | 所管課 | 公園緑地課 | 敷地面積 | 14.41 m ² | うち借地面積 | 0.00 m ² | |
| | | 地区 | 長府東部 | 利用圏域 | 地区 | 駐車場台数 | 0台 | 総延床面積 | 14.41 m ² | 延床面積 | 14.41 m ² | |
| 設置根拠法令 | | 設置条例 | | | | 複合 関連施設 | カルテ番号 | 施設名 | | 所管課 | 延床面積 | |
| 設置目的 | 快適な公園の利用に資するため | | | | | | | | | | | m ² |
| | | | | | | | | | | | | m ² |
| | | | | | | | | | | | | m ² |


【建物内訳】

| No. | 物件番号 | 名称 | 建築日 | 主体構造 | 屋根構造 | 耐用年数 | 地上階 | 地下階 | 耐震性 | 財産区分 | 延床面積 |
|-----|------|---------|-----------------|----------|------|------|-----|-----|-----|------|----------------------|
| 1 | 954 | 長府運動場便所 | 2011(H23)/03/14 | 鉄筋コンクリート | その他 | 38 | 1F | | ○ | 行政財産 | 14.41 m ² |
| 2 | | | | | | | | | | | m ² |
| 3 | | | | | | | | | | | m ² |
| 4 | | | | | | | | | | | m ² |
| 5 | | | | | | | | | | | m ² |
| 6 | | | | | | | | | | | m ² |
| 7 | | | | | | | | | | | m ² |
| 8 | | | | | | | | | | | m ² |
| 9 | | | | | | | | | | | m ² |
| 10 | | | | | | | | | | | m ² |
| 合 計 | | | | | | | | | | | 14.41 m ² |

【指定緊急避難場所・指定避難所】

| | | | | | |
|--------------|----|------|----|------|----|
| 指定緊急 避難場所 | 地震 | 津波 | 高潮 | 土砂災害 | 洪水 |
| 指定 避難所 | 指定 | 収容人員 | | 人 | |

【施設写真】



【過去5年以内に実施した工事の内容】 (単位:千円)

| 実施年度 | 件名 | 工事費 |
|-------------------|----|-----|
| (No data visible) | | |

【公共施設の適正配置に関する方向性】

| 占有面積 | 前期末面積 | 前期増減 | 機能の方向性 | |
|----------------------|----------------------|---------------------|--------|-------|
| | | | 前期 | 中期・後期 |
| 14.41 m ² | 14.41 m ² | 0.00 m ² | → | → |

【運営方法等】

| | | | | | |
|------|-------------|-------|--|--------|---|
| 運営方法 | 直営(一部委託を含む) | 指定管理者 | | 指定管理期間 | ~ |
|------|-------------|-------|--|--------|---|

【利用状況】

| 区分 | H28(2016)年度 | H29(2017)年度 | H30(2018)年度 |
|---------|-------------|-------------|-------------|
| 開館日数 | 365 | 365 | 365 |
| 利用者数 | | | |
| 利用者数/日 | 0.0 | 0.0 | 0.0 |
| 利用可能コマ数 | 0 | 0 | 0 |
| 利用コマ数 | 0 | 0 | 0 |
| 利用率 | | | |

【歳出情報】 (単位:千円)

| 区分 | H28(2016)年度 | H29(2017)年度 | H30(2018)年度 |
|------------|-------------|-------------|-------------|
| 施設の コスト | 人件費 | 0 | 0 |
| | 光熱水費等 | | 31 |
| | 修繕料 | | 111 |
| | 委託料 | | 99 |
| | 工事請負費 | 14 | 0 |
| | 使用料及び賃借料 | | |
| 事業の コスト | その他 | 117 | 128 |
| | 人件費 | | |
| | 委託料・報償費 | | |
| | その他 | 0 | 0 |
| 指定管理料 | | | |
| 歳出計 | 131 | 128 | 241 |

【歳入情報】 (単位:千円)

| 区分 | H28(2016)年度 | H29(2017)年度 | H30(2018)年度 |
|-------------|-------------|-------------|-------------|
| 施設使用料・負担金等 | 0 | 0 | |
| 貸付料・目的外使用料等 | 0 | 0 | |
| その他収入 | 0 | 0 | |
| 歳入計 | 0 | 0 | 0 |

| | | | | | |
|-------|------|--------|------|------|-----------|
| カルテ番号 | 0348 | 利用用途分類 | 公園施設 | 評価分類 | 公園施設(建築物) |
|-------|------|--------|------|------|-----------|

【施設基本情報】

| | | | | | | | | | | | |
|--------|----------------|------|-----------|------|----|------------|-------|-------|---------------------|--------|---------------------|
| 施設名 | 千鳥ヶ丘1号公園便所 | 所在地 | 千鳥ヶ丘町11-8 | | | 所管課 | 公園緑地課 | 敷地面積 | 6.87 m ² | うち借地面積 | 0.00 m ² |
| | | 地区 | 長府東部 | 利用圏域 | 地区 | 駐車場台数 | 0台 | 総延床面積 | 6.87 m ² | 延床面積 | 6.87 m ² |
| 設置根拠法令 | | 設置条例 | | | | 複合 関連施設 | カルテ番号 | 施設名 | | 所管課 | 延床面積 |
| 設置目的 | 快適な公園の利用に資するため | | | | | | | | | | m ² |
| | | | | | | | | | | | m ² |
| | | | | | | | | | | | m ² |

【建物内訳】

| No. | 物件番号 | 名称 | 建築日 | 主体構造 | 屋根構造 | 耐用年数 | 地上階 | 地下階 | 耐震性 | 財産区分 | 延床面積 |
|-----|------|------------|-----------------|----------|------|------|-----|-----|-----|------|---------------------|
| 1 | 997 | 千鳥ヶ丘1号公園便所 | 1985(S60)/03/22 | 鉄筋コンクリート | 陸屋根 | 38 | 1F | | ○ | 行政財産 | 6.87 m ² |
| 2 | | | | | | | | | | | m ² |
| 3 | | | | | | | | | | | m ² |
| 4 | | | | | | | | | | | m ² |
| 5 | | | | | | | | | | | m ² |
| 6 | | | | | | | | | | | m ² |
| 7 | | | | | | | | | | | m ² |
| 8 | | | | | | | | | | | m ² |
| 9 | | | | | | | | | | | m ² |
| 10 | | | | | | | | | | | m ² |
| 合 計 | | | | | | | | | | | 6.87 m ² |

【指定緊急避難場所・指定避難所】

| | | | | | |
|--------------|----|------|----|------|----|
| 指定緊急 避難場所 | 地震 | 津波 | 高潮 | 土砂災害 | 洪水 |
| 指定 避難所 | 指定 | 収容人員 | | 人 | |

【施設写真】



【過去5年以内に実施した工事の内容】 (単位:千円)

| 実施年度 | 件名 | 工事費 |
|---|----|-----|
| (No work performed in the last 5 years) | | |

【公共施設の適正配置に関する方向性】

| 占有面積 | 前期末面積 | 前期増減 | 機能の方向性 | |
|---------------------|---------------------|---------------------|--------|-------|
| | | | 前期 | 中期・後期 |
| 6.87 m ² | 6.87 m ² | 0.00 m ² | → | 廃止 |

【運営方法等】

| | | | | | |
|------|-------------|-------|--|--------|---|
| 運営方法 | 直営(一部委託を含む) | 指定管理者 | | 指定管理期間 | ~ |
|------|-------------|-------|--|--------|---|

【利用状況】

| 区分 | H28(2016)年度 | H29(2017)年度 | H30(2018)年度 |
|---------|-------------|-------------|-------------|
| 開館日数 | 365 | 365 | 365 |
| 利用者数 | | | |
| 利用者数/日 | 0.0 | 0.0 | 0.0 |
| 利用可能コマ数 | 0 | 0 | 0 |
| 利用コマ数 | 0 | 0 | 0 |
| 利用率 | | | |

【歳出情報】 (単位:千円)

| 区分 | H28(2016)年度 | H29(2017)年度 | H30(2018)年度 |
|------------|-------------|-------------|-------------|
| 施設の コスト | 人件費 | 0 | 0 |
| | 光熱水費等 | | 43 |
| | 修繕料 | | 13 |
| | 委託料 | | 24 |
| | 工事請負費 | 0 | 0 |
| | 使用料及び賃借料 | | |
| | 64 | 67 | |
| 事業の コスト | 人件費 | | |
| | 委託料・報償費 | | |
| | その他 | 0 | 0 |
| 指定管理料 | | | |
| 歳出計 | 64 | 67 | 80 |

【歳入情報】 (単位:千円)

| 区分 | H28(2016)年度 | H29(2017)年度 | H30(2018)年度 |
|-------------|-------------|-------------|-------------|
| 施設使用料・負担金等 | 0 | 0 | |
| 貸付料・目的外使用料等 | 0 | 0 | |
| その他収入 | 0 | 0 | |
| 歳入計 | 0 | 0 | 0 |

| | | | | | |
|-------|------|--------|------|------|-----------|
| カルテ番号 | 0379 | 利用用途分類 | 公園施設 | 評価分類 | 公園施設(建築物) |
|-------|------|--------|------|------|-----------|

【施設基本情報】

| | | | | | | | | | | | | |
|--------|----------------|------|-----------|------|----|------------|-------|-------|---------------------|--------|---------------------|----------------|
| 施設名 | 中六波運動広場便所 | 所在地 | 長府中六波町3-1 | | | 所管課 | 公園緑地課 | 敷地面積 | 9.84 m ² | うち借地面積 | 0.00 m ² | |
| | | 地区 | 長府東部 | 利用圏域 | 地区 | 駐車場台数 | 0台 | 総延床面積 | 9.84 m ² | 延床面積 | 9.84 m ² | |
| 設置根拠法令 | | 設置条例 | | | | 複合 関連施設 | カルテ番号 | 施設名 | | 所管課 | 延床面積 | |
| 設置目的 | 快適な公園の利用に資するため | | | | | | | | | | | m ² |
| | | | | | | | | | | | | m ² |
| | | | | | | | | | | | | m ² |


【建物内訳】

| No. | 物件番号 | 名称 | 建築日 | 主体構造 | 屋根構造 | 耐用年数 | 地上階 | 地下階 | 耐震性 | 財産区分 | 延床面積 |
|-----|------|-----------|-----------------|----------|------|------|-----|-----|-----|------|---------------------|
| 1 | 1030 | 中六波運動広場便所 | 1983(S58)/03/29 | 鉄筋コンクリート | 陸屋根 | 38 | 1F | | ○ | 行政財産 | 9.84 m ² |
| 2 | | | | | | | | | | | m ² |
| 3 | | | | | | | | | | | m ² |
| 4 | | | | | | | | | | | m ² |
| 5 | | | | | | | | | | | m ² |
| 6 | | | | | | | | | | | m ² |
| 7 | | | | | | | | | | | m ² |
| 8 | | | | | | | | | | | m ² |
| 9 | | | | | | | | | | | m ² |
| 10 | | | | | | | | | | | m ² |
| 合 計 | | | | | | | | | | | 9.84 m ² |

【指定緊急避難場所・指定避難所】

| | | | | | |
|--------------|----|------|----|------|----|
| 指定緊急 避難場所 | 地震 | 津波 | 高潮 | 土砂災害 | 洪水 |
| 指定 避難所 | 指定 | 収容人員 | | | |
| | | | | 人 | |

【施設写真】



【過去5年以内に実施した工事の内容】 (単位:千円)

| 実施年度 | 件名 | 工事費 |
|---|----|-----|
| (No work performed in the last 5 years) | | |

【公共施設の適正配置に関する方向性】

| 占有面積 | 前期末面積 | 前期増減 | 機能の方向性 | |
|---------------------|---------------------|---------------------|--------|-------|
| | | | 前期 | 中期・後期 |
| 9.84 m ² | 9.84 m ² | 0.00 m ² | → | 廃止 |

【運営方法等】

| | | | | | |
|------|-------------|-------|--|--------|---|
| 運営方法 | 直営(一部委託を含む) | 指定管理者 | | 指定管理期間 | ~ |
|------|-------------|-------|--|--------|---|

【利用状況】

| 区分 | H28(2016)年度 | H29(2017)年度 | H30(2018)年度 |
|---------|-------------|-------------|-------------|
| 開館日数 | 365 | 365 | 365 |
| 利用者数 | | | |
| 利用者数/日 | 0.0 | 0.0 | 0.0 |
| 利用可能コマ数 | 0 | 0 | 0 |
| 利用コマ数 | 0 | 0 | 0 |
| 利用率 | | | |

【歳出情報】

(単位:千円)

| 区分 | H28(2016)年度 | H29(2017)年度 | H30(2018)年度 |
|------------|-------------|-------------|-------------|
| 施設の コスト | 人件費 | 0 | 0 |
| | 光熱水費等 | | 57 |
| | 修繕料 | | 11 |
| | 委託料 | | 34 |
| | 工事請負費 | 0 | 0 |
| | 使用料及び賃借料 | | |
| | 84 | 90 | |
| 事業の コスト | 人件費 | | |
| | 委託料・報償費 | | |
| | その他 | 0 | 0 |
| 指定管理料 | | | |
| 歳出計 | 84 | 90 | 102 |

【歳入情報】

(単位:千円)

| 区分 | H28(2016)年度 | H29(2017)年度 | H30(2018)年度 |
|-------------|-------------|-------------|-------------|
| 施設使用料・負担金等 | 0 | 0 | |
| 貸付料・目的外使用料等 | 0 | 0 | |
| その他収入 | 0 | 0 | |
| 歳入計 | 0 | 0 | 0 |

| | | | | | |
|-------|------|--------|------|------|-----------|
| カルテ番号 | 0396 | 利用用途分類 | 公園施設 | 評価分類 | 公園施設(建築物) |
|-------|------|--------|------|------|-----------|

【施設基本情報】

| | | | | | | | | | | | | | |
|--------|----------------|------|----------|------|----|------------|-------|-------|---------------------|--------|---------------------|----------------|----------------|
| 施設名 | 掛州公園便所 | 所在地 | 長府才川二丁目4 | | | 所管課 | 公園緑地課 | 敷地面積 | 7.04 m ² | うち借地面積 | 0.00 m ² | | |
| | | 地区 | 長府東部 | 利用圏域 | 地区 | 駐車場台数 | 0台 | 総延床面積 | 7.04 m ² | 延床面積 | 7.04 m ² | | |
| 設置根拠法令 | | 設置条例 | | | | 複合 関連施設 | カルテ番号 | 施設名 | | 所管課 | 延床面積 | | |
| 設置目的 | 快適な公園の利用に資するため | | | | | | | | | | | m ² | |
| | | | | | | | | | | | | | m ² |
| | | | | | | | | | | | | | m ² |

【建物内訳】

| No. | 物件番号 | 名称 | 建築日 | 主体構造 | 屋根構造 | 耐用年数 | 地上階 | 地下階 | 耐震性 | 財産区分 | 延床面積 |
|-----|------|--------|-----------------|----------|------|------|-----|-----|-----|------|---------------------|
| 1 | 1051 | 掛州公園便所 | 1995(H07)/03/31 | 鉄筋コンクリート | その他 | 38 | 1F | | ○ | 行政財産 | 7.04 m ² |
| 2 | | | | | | | | | | | m ² |
| 3 | | | | | | | | | | | m ² |
| 4 | | | | | | | | | | | m ² |
| 5 | | | | | | | | | | | m ² |
| 6 | | | | | | | | | | | m ² |
| 7 | | | | | | | | | | | m ² |
| 8 | | | | | | | | | | | m ² |
| 9 | | | | | | | | | | | m ² |
| 10 | | | | | | | | | | | m ² |
| 合 計 | | | | | | | | | | | 7.04 m ² |

【運営方法等】

| | | | | | |
|------|-------------|-------|--|--------|---|
| 運営方法 | 直営(一部委託を含む) | 指定管理者 | | 指定管理期間 | ~ |
|------|-------------|-------|--|--------|---|

【利用状況】

| 区分 | H28(2016)年度 | H29(2017)年度 | H30(2018)年度 |
|---------|-------------|-------------|-------------|
| 開館日数 | 365 | 365 | 365 |
| 利用者数 | | | |
| 利用者数/日 | 0.0 | 0.0 | 0.0 |
| 利用可能コマ数 | 0 | 0 | 0 |
| 利用コマ数 | 0 | 0 | 0 |
| 利用率 | | | |

【歳入情報】

| 区分 | H28(2016)年度 | H29(2017)年度 | H30(2018)年度 |
|-------------|-------------|-------------|-------------|
| 施設使用料・負担金等 | 0 | 0 | |
| 貸付料・目的外使用料等 | 0 | 0 | |
| その他収入 | 0 | 0 | |
| 歳入計 | 0 | 0 | 0 |


【歳出情報】

| | | 区分 | H28(2016)年度 | H29(2017)年度 | H30(2018)年度 |
|------------|----------|----|-------------|-------------|-------------|
| 施設の コスト | 人件費 | | 0 | 0 | |
| | 光熱水費等 | | | | 64 |
| | 修繕料 | | | | |
| | 委託料 | | | | 24 |
| | 工事請負費 | | 0 | 0 | |
| | 使用料及び賃借料 | | | | |
| | その他 | | 75 | 79 | |
| 事業の コスト | 人件費 | | | | |
| | 委託料・報償費 | | | | |
| | その他 | | 0 | 0 | |
| | 指定管理料 | | | | |
| | 歳出計 | | 75 | 79 | 88 |

【指定緊急避難場所・指定避難所】

| | | | | | |
|--------------|----|------|----|------|----|
| 指定緊急 避難場所 | 地震 | 津波 | 高潮 | 土砂災害 | 洪水 |
| 指定 避難所 | 指定 | 収容人員 | | | |
| | | | 人 | | |

【施設写真】



【過去5年以内に実施した工事の内容】 (単位:千円)

| 実施年度 | 件名 | 工事費 |
|---|----|-----|
| (No work performed in the last 5 years) | | |

【公共施設の適正配置に関する方向性】

| 占有面積 | 前期末面積 | 前期増減 | 機能の方向性 | |
|---------------------|---------------------|---------------------|--------|-------|
| | | | 前期 | 中期・後期 |
| 7.04 m ² | 7.04 m ² | 0.00 m ² | → | → |

| | | | | | |
|-------|------|--------|------|------|-----------|
| カルテ番号 | 0191 | 利用用途分類 | 公園施設 | 評価分類 | 公園施設(建築物) |
|-------|------|--------|------|------|-----------|

【施設基本情報】

| | | | | | | | | | | | |
|--------|---|------|----------------------|------|----|------------|-------|-------|-------------------------|--------|-------------------------|
| 施設名 | 清末陣屋の池周辺施設 | 所在地 | 清末西町一丁目1975-1 | | | 所管課 | 農林整備課 | 敷地面積 | 4,448.00 m ² | うち借地面積 | 2,030.00 m ² |
| | | 地区 | 東部5 | 利用圏域 | 地区 | 駐車場台数 | 0台 | 総延床面積 | 25.91 m ² | 延床面積 | 25.91 m ² |
| 設置根拠法令 | | 設置条例 | 下関市水辺憩いのみちの設置等に関する条例 | | | 複合 関連施設 | カルテ番号 | 施設名 | | 所管課 | 延床面積 |
| 設置目的 | 陣屋の池は、かつて農業用ため池であったものが、周辺の市街地化により農業利用がなくなり、生活排水の流入や泥土の堆積により環境が悪化したことにより、市民の憩いの場としてため池周辺を整備したもの。 | | | | | | | | | | m ² |
| | | | | | | | | | | | m ² |
| | | | | | | | | | | | m ² |

【建物内訳】

| No. | 物件番号 | 名称 | 建築日 | 主体構造 | 屋根構造 | 耐用年数 | 地上階 | 地下階 | 耐震性 | 財産区分 | 延床面積 |
|-----|------|---------------|-----------------|------|------|------|-----|-----|-----|------|----------------------|
| 1 | 420 | 清末陣屋の池周辺施設 四阿 | 1999(H11)/01/29 | 木造 | 瓦葺 | 15 | 1F | | | 行政財産 | 25.91 m ² |
| 2 | | | | | | | | | | | m ² |
| 3 | | | | | | | | | | | m ² |
| 4 | | | | | | | | | | | m ² |
| 5 | | | | | | | | | | | m ² |
| 6 | | | | | | | | | | | m ² |
| 7 | | | | | | | | | | | m ² |
| 8 | | | | | | | | | | | m ² |
| 9 | | | | | | | | | | | m ² |
| 10 | | | | | | | | | | | m ² |
| 合 計 | | | | | | | | | | | 25.91 m ² |

【運営方法等】

| | | | | | |
|------|-------------|-------|--|--------|---|
| 運営方法 | 直営(一部委託を含む) | 指定管理者 | | 指定管理期間 | ~ |
|------|-------------|-------|--|--------|---|

【利用状況】

| 区分 | H28(2016)年度 | H29(2017)年度 | H30(2018)年度 |
|---------|-------------|-------------|-------------|
| 開館日数 | 365 | 365 | 365 |
| 利用者数 | | | |
| 利用者数/日 | 0.0 | 0.0 | 0.0 |
| 利用可能コマ数 | 0 | 0 | 0 |
| 利用コマ数 | 0 | 0 | 0 |
| 利用率 | | | |

【歳入情報】

| 区分 | H28(2016)年度 | H29(2017)年度 | H30(2018)年度 |
|-------------|-------------|-------------|-------------|
| 施設使用料・負担金等 | 0 | 0 | 0 |
| 貸付料・目的外使用料等 | 0 | 0 | 0 |
| その他収入 | 0 | 0 | 0 |
| 歳入計 | 0 | 0 | 0 |

【歳出情報】

(単位:千円)

| 区分 | H28(2016)年度 | H29(2017)年度 | H30(2018)年度 |
|------------|-------------|-------------|-------------|
| 施設の コスト | 人件費 | 0 | 0 |
| | 光熱水費等 | | |
| | 修繕料 | | |
| | 委託料 | | |
| | 工事請負費 | 0 | 0 |
| | 使用料及び賃借料 | | |
| その他 | 109 | 111 | 3 |
| 事業の コスト | 人件費 | | |
| | 委託料・報償費 | | |
| | その他 | 0 | 0 |
| 指定管理料 | | | |
| 歳出計 | 109 | 111 | 93 |

【指定緊急避難場所・指定避難所】

| | | | | | |
|--------------|----|------|----|------|----|
| 指定緊急 避難場所 | 地震 | 津波 | 高潮 | 土砂災害 | 洪水 |
| 指定 避難所 | 指定 | 収容人員 | | 人 | |

【施設写真】



【過去5年以内に実施した工事の内容】 (単位:千円)

| 実施年度 | 件名 | 工事費 |
|--------------------------|----|-----|
| (No work items reported) | | |

【公共施設の適正配置に関する方向性】

| 占有面積 | 前期末面積 | 前期増減 | 機能の方向性 | |
|----------------------|----------------------|---------------------|--------|-------|
| | | | 前期 | 中期・後期 |
| 25.91 m ² | 25.91 m ² | 0.00 m ² | → | 廃止 |

| | | | | | |
|-------|------|--------|------|------|-----------|
| カルテ番号 | 0317 | 利用用途分類 | 公園施設 | 評価分類 | 公園施設(建築物) |
|-------|------|--------|------|------|-----------|

【施設基本情報】

| | | | | | | | | | | | |
|--------|----------------|------|-----------|------|----|------------|-------|-------|---------------------|--------|---------------------|
| 施設名 | 王司宇部公園便所 | 所在地 | 大字宇部250-1 | | | 所管課 | 公園緑地課 | 敷地面積 | 3.20 m ² | うち借地面積 | 3.20 m ² |
| | | 地区 | 東部5 | 利用圏域 | 地区 | 駐車場台数 | 0台 | 総延床面積 | 3.20 m ² | 延床面積 | 3.20 m ² |
| 設置根拠法令 | | 設置条例 | | | | 複合 関連施設 | カルテ番号 | 施設名 | | 所管課 | 延床面積 |
| 設置目的 | 快適な公園の利用に資するため | | | | | | | | | | m ² |
| | | | | | | | | | | | m ² |
| | | | | | | | | | | | m ² |

【建物内訳】

| No. | 物件番号 | 名称 | 建築日 | 主体構造 | 屋根構造 | 耐用年数 | 地上階 | 地下階 | 耐震性 | 財産区分 | 延床面積 |
|-----|------|----------|-----------------|----------|------|------|-----|-----|-----|------|---------------------|
| 1 | 966 | 王司宇部公園便所 | 1980(S55)/03/31 | 補強コンクリート | 陸屋根 | 34 | 1F | | — | 行政財産 | 3.20 m ² |
| 2 | | | | | | | | | | | m ² |
| 3 | | | | | | | | | | | m ² |
| 4 | | | | | | | | | | | m ² |
| 5 | | | | | | | | | | | m ² |
| 6 | | | | | | | | | | | m ² |
| 7 | | | | | | | | | | | m ² |
| 8 | | | | | | | | | | | m ² |
| 9 | | | | | | | | | | | m ² |
| 10 | | | | | | | | | | | m ² |
| 合 計 | | | | | | | | | | | 3.20 m ² |

【指定緊急避難場所・指定避難所】

| | | | | | |
|--------------|----|------|----|------|----|
| 指定緊急 避難場所 | 地震 | 津波 | 高潮 | 土砂災害 | 洪水 |
| 指定 避難所 | 指定 | 収容人員 | | 人 | |

【施設写真】



【運営方法等】

| | | | | | |
|------|-------------|-------|--|--------|---|
| 運営方法 | 直営(一部委託を含む) | 指定管理者 | | 指定管理期間 | ~ |
|------|-------------|-------|--|--------|---|

【利用状況】

| 区分 | H28(2016)年度 | H29(2017)年度 | H30(2018)年度 |
|---------|-------------|-------------|-------------|
| 開館日数 | 365 | 365 | 365 |
| 利用者数 | | | |
| 利用者数/日 | 0.0 | 0.0 | 0.0 |
| 利用可能コマ数 | 0 | 0 | 0 |
| 利用コマ数 | 0 | 0 | 0 |
| 利用率 | | | |

【歳出情報】

(単位:千円)

| 区分 | H28(2016)年度 | H29(2017)年度 | H30(2018)年度 |
|------------|-------------|-------------|-------------|
| 施設の コスト | 人件費 | 0 | 0 |
| | 光熱水費等 | | 18 |
| | 修繕料 | | |
| | 委託料 | | 13 |
| | 工事請負費 | 0 | 0 |
| | 使用料及び賃借料 | | |
| その他 | 28 | 29 | |
| 事業の コスト | 人件費 | | |
| | 委託料・報償費 | | |
| | その他 | 0 | 0 |
| 指定管理料 | | | |
| 歳出計 | 28 | 29 | 31 |

【歳入情報】

(単位:千円)

| 区分 | H28(2016)年度 | H29(2017)年度 | H30(2018)年度 |
|-------------|-------------|-------------|-------------|
| 施設使用料・負担金等 | 0 | 0 | |
| 貸付料・目的外使用料等 | 0 | 0 | |
| その他収入 | 0 | 0 | |
| 歳入計 | 0 | 0 | 0 |

【過去5年以内に実施した工事の内容】 (単位:千円)

| 実施年度 | 件名 | 工事費 |
|-------------------|----|-----|
| (No data visible) | | |

【公共施設の適正配置に関する方向性】

| 占有面積 | 前期末面積 | 前期増減 | 機能の方向性 | |
|---------------------|---------------------|---------------------|--------|-------|
| | | | 前期 | 中期・後期 |
| 3.20 m ² | 3.20 m ² | 0.00 m ² | → | 廃止 |

| | | | | | |
|-------|------|--------|------|------|-----------|
| カルテ番号 | 0337 | 利用用途分類 | 公園施設 | 評価分類 | 公園施設(建築物) |
|-------|------|--------|------|------|-----------|

【施設基本情報】

| | | | | | | | | | | | | |
|--------|----------------|------|----------|------|----|------------|-------|-------|----------------------|--------|----------------------|----------------|
| 施設名 | 小月公園便所 | 所在地 | 大字小月町520 | | | 所管課 | 公園緑地課 | 敷地面積 | 25.89 m ² | うち借地面積 | 0.00 m ² | |
| | | 地区 | 東部5 | 利用圏域 | 地区 | 駐車場台数 | 0台 | 総延床面積 | 25.89 m ² | 延床面積 | 25.89 m ² | |
| 設置根拠法令 | | 設置条例 | | | | 複合 関連施設 | カルテ番号 | 施設名 | | 所管課 | 延床面積 | |
| 設置目的 | 快適な公園の利用に資するため | | | | | | | | | | | m ² |
| | | | | | | | | | | | | m ² |
| | | | | | | | | | | | | m ² |


【建物内訳】

| No. | 物件番号 | 名称 | 建築日 | 主体構造 | 屋根構造 | 耐用年数 | 地上階 | 地下階 | 耐震性 | 財産区分 | 延床面積 |
|-----|------|--------|-----------------|----------|------|------|-----|-----|-----|------|----------------------|
| 1 | 986 | 小月公園便所 | 2010(H22)/03/31 | 鉄筋コンクリート | その他 | 38 | 1F | | ○ | 行政財産 | 25.89 m ² |
| 2 | | | | | | | | | | | m ² |
| 3 | | | | | | | | | | | m ² |
| 4 | | | | | | | | | | | m ² |
| 5 | | | | | | | | | | | m ² |
| 6 | | | | | | | | | | | m ² |
| 7 | | | | | | | | | | | m ² |
| 8 | | | | | | | | | | | m ² |
| 9 | | | | | | | | | | | m ² |
| 10 | | | | | | | | | | | m ² |
| 合 計 | | | | | | | | | | | 25.89 m ² |

【指定緊急避難場所・指定避難所】

| | | | | | |
|--------------|----|------|----|------|----|
| 指定緊急 避難場所 | 地震 | 津波 | 高潮 | 土砂災害 | 洪水 |
| 指定 避難所 | 指定 | 収容人員 | | 人 | |

【施設写真】



【過去5年以内に実施した工事の内容】 (単位:千円)

| 実施年度 | 件名 | 工事費 |
|---|----|-----|
| (No work performed in the last 5 years) | | |

【公共施設の適正配置に関する方向性】

| 占有面積 | 前期末面積 | 前期増減 | 機能の方向性 | |
|----------------------|----------------------|---------------------|--------|-------|
| | | | 前期 | 中期・後期 |
| 25.89 m ² | 25.89 m ² | 0.00 m ² | → | → |

【運営方法等】

| | | | | | |
|------|-------------|-------|--|--------|---|
| 運営方法 | 直営(一部委託を含む) | 指定管理者 | | 指定管理期間 | ~ |
|------|-------------|-------|--|--------|---|

【利用状況】

| 区分 | H28(2016)年度 | H29(2017)年度 | H30(2018)年度 |
|---------|-------------|-------------|-------------|
| 開館日数 | 365 | 365 | 365 |
| 利用者数 | | | |
| 利用者数/日 | 0.0 | 0.0 | 0.0 |
| 利用可能コマ数 | 0 | 0 | 0 |
| 利用コマ数 | 0 | 0 | 0 |
| 利用率 | | | |

【歳出情報】 (単位:千円)

| 区分 | H28(2016)年度 | H29(2017)年度 | H30(2018)年度 |
|------------|-------------|-------------|-------------|
| 施設の コスト | 人件費 | 0 | 0 |
| | 光熱水費等 | | 47 |
| | 修繕料 | | 36 |
| | 委託料 | | 117 |
| | 工事請負費 | 0 | 0 |
| | 使用料及び賃借料 | | |
| | その他 | 193 | 170 |
| 事業の コスト | 人件費 | | |
| | 委託料・報償費 | | |
| | その他 | 0 | 0 |
| 指定管理料 | | | |
| 歳出計 | 193 | 170 | 200 |

【歳入情報】 (単位:千円)

| 区分 | H28(2016)年度 | H29(2017)年度 | H30(2018)年度 |
|-------------|-------------|-------------|-------------|
| 施設使用料・負担金等 | 0 | 0 | |
| 貸付料・目的外使用料等 | 0 | 0 | |
| その他収入 | 0 | 0 | |
| 歳入計 | 0 | 0 | 0 |

平成30年度(2018年度)

公共施設カルテ

| | | | | | |
|-------|------|--------|------|------|-----------|
| カルテ番号 | 0338 | 利用用途分類 | 公園施設 | 評価分類 | 公園施設(建築物) |
|-------|------|--------|------|------|-----------|

【施設基本情報】

| | | | | | | | | | | | |
|--------|----------------|------|----------|------|----|------------|-------|-------|---------------------|--------|---------------------|
| 施設名 | 串町公園便所 | 所在地 | 大字松屋1034 | | | 所管課 | 公園緑地課 | 敷地面積 | 4.64 m ² | うち借地面積 | 4.64 m ² |
| | | 地区 | 東部5 | 利用圏域 | 地区 | 駐車場台数 | 0台 | 総延床面積 | 4.64 m ² | 延床面積 | 4.64 m ² |
| 設置根拠法令 | | 設置条例 | | | | 複合 関連施設 | カルテ番号 | 施設名 | | 所管課 | 延床面積 |
| 設置目的 | 快適な公園の利用に資するため | | | | | | | | | | m ² |
| | | | | | | | | | | | m ² |
| | | | | | | | | | | | m ² |

【建物内訳】

| No. | 物件番号 | 名称 | 建築日 | 主体構造 | 屋根構造 | 耐用年数 | 地上階 | 地下階 | 耐震性 | 財産区分 | 延床面積 |
|-----|------|--------|-----------------|----------|------|------|-----|-----|-----|------|---------------------|
| 1 | 987 | 串町公園便所 | 1983(S58)/02/12 | 鉄筋コンクリート | 陸屋根 | 38 | 1F | | ○ | 行政財産 | 4.64 m ² |
| 2 | | | | | | | | | | | m ² |
| 3 | | | | | | | | | | | m ² |
| 4 | | | | | | | | | | | m ² |
| 5 | | | | | | | | | | | m ² |
| 6 | | | | | | | | | | | m ² |
| 7 | | | | | | | | | | | m ² |
| 8 | | | | | | | | | | | m ² |
| 9 | | | | | | | | | | | m ² |
| 10 | | | | | | | | | | | m ² |
| 合 計 | | | | | | | | | | | 4.64 m ² |

【指定緊急避難場所・指定避難所】

| | | | | | |
|--------------|----|------|----|------|----|
| 指定緊急 避難場所 | 地震 | 津波 | 高潮 | 土砂災害 | 洪水 |
| 指定 避難所 | 指定 | 収容人員 | | 人 | |

【施設写真】



【過去5年以内に実施した工事の内容】 (単位:千円)

| 実施年度 | 件名 | 工事費 |
|-------------------|----|-----|
| (No data visible) | | |

【公共施設の適正配置に関する方向性】

| 占有面積 | 前期末面積 | 前期増減 | 機能の方向性 | |
|---------------------|---------------------|-----------------------|--------|-------|
| | | | 前期 | 中期・後期 |
| 4.64 m ² | 0.00 m ² | △ 4.64 m ² | 廃止 | |

【運営方法等】

| | | | | | |
|------|-------------|-------|--|--------|---|
| 運営方法 | 直営(一部委託を含む) | 指定管理者 | | 指定管理期間 | ~ |
|------|-------------|-------|--|--------|---|

【利用状況】

| 区分 | H28(2016)年度 | H29(2017)年度 | H30(2018)年度 |
|---------|-------------|-------------|-------------|
| 開館日数 | 365 | 365 | 365 |
| 利用者数 | | | |
| 利用者数/日 | 0.0 | 0.0 | 0.0 |
| 利用可能コマ数 | 0 | 0 | 0 |
| 利用コマ数 | 0 | 0 | 0 |
| 利用率 | | | |

【歳出情報】 (単位:千円)

| 区分 | H28(2016)年度 | H29(2017)年度 | H30(2018)年度 |
|------------|-------------|-------------|-------------|
| 施設の コスト | 人件費 | 0 | 0 |
| | 光熱水費等 | | 13 |
| | 修繕料 | | 11 |
| | 委託料 | | 19 |
| | 工事請負費 | 0 | 0 |
| | 使用料及び賃借料 | | |
| | 29 | 31 | |
| 事業の コスト | 人件費 | | |
| | 委託料・報償費 | | |
| | その他 | 0 | 0 |
| 指定管理料 | | | |
| 歳出計 | 29 | 31 | 43 |

【歳入情報】 (単位:千円)

| 区分 | H28(2016)年度 | H29(2017)年度 | H30(2018)年度 |
|-------------|-------------|-------------|-------------|
| 施設使用料・負担金等 | 0 | 0 | |
| 貸付料・目的外使用料等 | 0 | 0 | |
| その他収入 | 0 | 0 | |
| 歳入計 | 0 | 0 | 0 |

| | | | | | |
|-------|------|--------|------|------|-----------|
| カルテ番号 | 0339 | 利用用途分類 | 公園施設 | 評価分類 | 公園施設(建築物) |
|-------|------|--------|------|------|-----------|

【施設基本情報】

| | | | | | | | | | | | |
|--------|----------------|------|------|------|----|------------|-------|-------|---------------------|--------|---------------------|
| 施設名 | 王司湯田1号公園便所 | 所在地 | 大字員光 | | | 所管課 | 公園緑地課 | 敷地面積 | 6.87 m ² | うち借地面積 | 0.00 m ² |
| | | 地区 | 東部5 | 利用圏域 | 地区 | 駐車場台数 | 0台 | 総延床面積 | 6.87 m ² | 延床面積 | 6.87 m ² |
| 設置根拠法令 | | 設置条例 | | | | 複合 関連施設 | カルテ番号 | 施設名 | | 所管課 | 延床面積 |
| 設置目的 | 快適な公園の利用に資するため | | | | | | | | | | m ² |
| | | | | | | | | | | | m ² |
| | | | | | | | | | | | m ² |

【建物内訳】

| No. | 物件番号 | 名称 | 建築日 | 主体構造 | 屋根構造 | 耐用年数 | 地上階 | 地下階 | 耐震性 | 財産区分 | 延床面積 |
|-----|------|------------|-----------------|----------|------|------|-----|-----|-----|------|---------------------|
| 1 | 988 | 王司湯田1号公園便所 | 1984(S59)/03/02 | 鉄筋コンクリート | 陸屋根 | 38 | 1F | | ○ | 行政財産 | 6.87 m ² |
| 2 | | | | | | | | | | | m ² |
| 3 | | | | | | | | | | | m ² |
| 4 | | | | | | | | | | | m ² |
| 5 | | | | | | | | | | | m ² |
| 6 | | | | | | | | | | | m ² |
| 7 | | | | | | | | | | | m ² |
| 8 | | | | | | | | | | | m ² |
| 9 | | | | | | | | | | | m ² |
| 10 | | | | | | | | | | | m ² |
| 合 計 | | | | | | | | | | | 6.87 m ² |

【指定緊急避難場所・指定避難所】

| | | | | | |
|--------------|----|------|----|------|----|
| 指定緊急 避難場所 | 地震 | 津波 | 高潮 | 土砂災害 | 洪水 |
| 指定 避難所 | 指定 | 収容人員 | | 人 | |

【施設写真】



【過去5年以内に実施した工事の内容】 (単位:千円)

| 実施年度 | 件名 | 工事費 |
|---|----|-----|
| (No work performed in the last 5 years) | | |

【公共施設の適正配置に関する方向性】

| 占有面積 | 前期末面積 | 前期増減 | 機能の方向性 | |
|---------------------|---------------------|---------------------|--------|-------|
| | | | 前期 | 中期・後期 |
| 6.87 m ² | 6.87 m ² | 0.00 m ² | → | 廃止 |

【運営方法等】

| | | | | | |
|------|-------------|-------|--|--------|---|
| 運営方法 | 直営(一部委託を含む) | 指定管理者 | | 指定管理期間 | ~ |
|------|-------------|-------|--|--------|---|

【利用状況】

| 区分 | H28(2016)年度 | H29(2017)年度 | H30(2018)年度 |
|---------|-------------|-------------|-------------|
| 開館日数 | 365 | 365 | 365 |
| 利用者数 | | | |
| 利用者数/日 | 0.0 | 0.0 | 0.0 |
| 利用可能コマ数 | 0 | 0 | 0 |
| 利用コマ数 | 0 | 0 | 0 |
| 利用率 | | | |

【歳出情報】 (単位:千円)

| 区分 | H28(2016)年度 | H29(2017)年度 | H30(2018)年度 |
|------------|-------------|-------------|-------------|
| 施設の コスト | 人件費 | 0 | 0 |
| | 光熱水費等 | | 26 |
| | 修繕料 | | |
| | 委託料 | | 24 |
| | 工事請負費 | 0 | 0 |
| | 使用料及び賃借料 | | |
| | その他 | 47 | 49 |
| 事業の コスト | 人件費 | | |
| | 委託料・報償費 | | |
| | その他 | 0 | 0 |
| 指定管理料 | | | |
| 歳出計 | 47 | 49 | 50 |

【歳入情報】 (単位:千円)

| 区分 | H28(2016)年度 | H29(2017)年度 | H30(2018)年度 |
|-------------|-------------|-------------|-------------|
| 施設使用料・負担金等 | 0 | 0 | |
| 貸付料・目的外使用料等 | 0 | 0 | |
| その他収入 | 0 | 0 | |
| 歳入計 | 0 | 0 | 0 |

平成30年度(2018年度)

公共施設カルテ

| | | | | | |
|-------|------|--------|------|------|-----------|
| カルテ番号 | 0354 | 利用用途分類 | 公園施設 | 評価分類 | 公園施設(建築物) |
|-------|------|--------|------|------|-----------|

【施設基本情報】

| | | | | | | | | | | | |
|--------|----------------|------|------------|------|----|------------|-------|-------|----------------------|--------|----------------------|
| 施設名 | 清末公園便所 | 所在地 | 大字清末2072-1 | | | 所管課 | 公園緑地課 | 敷地面積 | 18.36 m ² | うち借地面積 | 18.36 m ² |
| | | 地区 | 東部5 | 利用圏域 | 地区 | 駐車場台数 | 0台 | 総延床面積 | 18.36 m ² | 延床面積 | 18.36 m ² |
| 設置根拠法令 | | 設置条例 | | | | 複合 関連施設 | カルテ番号 | 施設名 | | 所管課 | 延床面積 |
| 設置目的 | 快適な公園の利用に資するため | | | | | | | | | | m ² |
| | | | | | | | | | | | m ² |
| | | | | | | | | | | | m ² |

【建物内訳】

| No. | 物件番号 | 名称 | 建築日 | 主体構造 | 屋根構造 | 耐用年数 | 地上階 | 地下階 | 耐震性 | 財産区分 | 延床面積 |
|-----|------|--------|-----------------|----------|------|------|-----|-----|-----|------|----------------------|
| 1 | 1083 | 清末公園便所 | 2014(H26)/03/28 | 鉄筋コンクリート | 陸屋根 | 38 | 1F | | ○ | 行政財産 | 18.36 m ² |
| 2 | | | | | | | | | | | m ² |
| 3 | | | | | | | | | | | m ² |
| 4 | | | | | | | | | | | m ² |
| 5 | | | | | | | | | | | m ² |
| 6 | | | | | | | | | | | m ² |
| 7 | | | | | | | | | | | m ² |
| 8 | | | | | | | | | | | m ² |
| 9 | | | | | | | | | | | m ² |
| 10 | | | | | | | | | | | m ² |
| 合 計 | | | | | | | | | | | 18.36 m ² |

【運営方法等】

| | | | | | |
|------|-------------|-------|--|--------|---|
| 運営方法 | 直営(一部委託を含む) | 指定管理者 | | 指定管理期間 | ~ |
|------|-------------|-------|--|--------|---|

【利用状況】

| 区分 | H28(2016)年度 | H29(2017)年度 | H30(2018)年度 |
|---------|-------------|-------------|-------------|
| 開館日数 | 365 | 365 | 365 |
| 利用者数 | | | |
| 利用者数/日 | 0.0 | 0.0 | 0.0 |
| 利用可能コマ数 | 0 | 0 | 0 |
| 利用コマ数 | 0 | 0 | 0 |
| 利用率 | | | |

【歳入情報】

| 区分 | H28(2016)年度 | H29(2017)年度 | H30(2018)年度 |
|-------------|-------------|-------------|-------------|
| 施設使用料・負担金等 | 0 | 0 | |
| 貸付料・目的外使用料等 | 0 | 0 | |
| その他収入 | 0 | 0 | |
| 歳入計 | 0 | 0 | 0 |

【歳出情報】

| 区分 | H28(2016)年度 | H29(2017)年度 | H30(2018)年度 |
|------------|-------------|-------------|-------------|
| 施設の コスト | 人件費 | 0 | 0 |
| | 光熱水費等 | | 67 |
| | 修繕料 | | |
| | 委託料 | | 54 |
| | 工事請負費 | 0 | 0 |
| | 使用料及び賃借料 | | |
| 事業の コスト | その他 | 113 | 119 |
| | 人件費 | | |
| | 委託料・報償費 | | |
| | その他 | 0 | 0 |
| 指定管理料 | | | |
| 歳出計 | 113 | 119 | 121 |

【指定緊急避難場所・指定避難所】

| | | | | | |
|--------------|----|------|----|------|----|
| 指定緊急 避難場所 | 地震 | 津波 | 高潮 | 土砂災害 | 洪水 |
| 指定 避難所 | 指定 | 収容人員 | | 人 | |

【施設写真】



【過去5年以内に実施した工事の内容】 (単位:千円)

| 実施年度 | 件名 | 工事費 |
|--|----|-----|
| (No work has been implemented in the past 5 years) | | |

【公共施設の適正配置に関する方向性】

| 占有面積 | 前期末面積 | 前期増減 | 機能の方向性 | |
|----------------------|----------------------|---------------------|--------|-------|
| | | | 前期 | 中期・後期 |
| 18.36 m ² | 18.36 m ² | 0.00 m ² | → | → |

| | | | | | |
|-------|------|--------|------|------|-----------|
| カルテ番号 | 0355 | 利用用途分類 | 公園施設 | 評価分類 | 公園施設(建築物) |
|-------|------|--------|------|------|-----------|

【施設基本情報】

| | | | | | | | | | | | | |
|--------|----------------|------|------|------|----|------------|-------|-------|---------------------|--------|---------------------|----------------|
| 施設名 | 阿内公園便所 | 所在地 | 大字阿内 | | | 所管課 | 公園緑地課 | 敷地面積 | 6.87 m ² | うち借地面積 | 6.87 m ² | |
| | | 地区 | 東部5 | 利用圏域 | 地区 | 駐車場台数 | 0台 | 総延床面積 | 6.87 m ² | 延床面積 | 6.87 m ² | |
| 設置根拠法令 | | 設置条例 | | | | 複合 関連施設 | カルテ番号 | 施設名 | | 所管課 | 延床面積 | |
| 設置目的 | 快適な公園の利用に資するため | | | | | | | | | | | m ² |
| | | | | | | | | | | | | m ² |
| | | | | | | | | | | | | m ² |

【建物内訳】

| No. | 物件番号 | 名称 | 建築日 | 主体構造 | 屋根構造 | 耐用年数 | 地上階 | 地下階 | 耐震性 | 財産区分 | 延床面積 |
|-----|------|----------|-----------------|----------|------|------|-----|-----|-----|------|---------------------|
| 1 | 1005 | 清末阿内公園便所 | 1987(S62)/03/13 | 鉄筋コンクリート | 陸屋根 | 38 | 1F | | ○ | 行政財産 | 6.87 m ² |
| 2 | | | | | | | | | | | m ² |
| 3 | | | | | | | | | | | m ² |
| 4 | | | | | | | | | | | m ² |
| 5 | | | | | | | | | | | m ² |
| 6 | | | | | | | | | | | m ² |
| 7 | | | | | | | | | | | m ² |
| 8 | | | | | | | | | | | m ² |
| 9 | | | | | | | | | | | m ² |
| 10 | | | | | | | | | | | m ² |
| 合 計 | | | | | | | | | | | 6.87 m ² |

【指定緊急避難場所・指定避難所】

| | | | | | |
|--------------|----|------|----|------|----|
| 指定緊急 避難場所 | 地震 | 津波 | 高潮 | 土砂災害 | 洪水 |
| 指定 避難所 | 指定 | 収容人員 | | 人 | |

【施設写真】



【過去5年以内に実施した工事の内容】 (単位:千円)

| 実施年度 | 件名 | 工事費 |
|---|----|-----|
| (No work performed in the last 5 years) | | |

【公共施設の適正配置に関する方向性】

| 占有面積 | 前期末面積 | 前期増減 | 機能の方向性 | |
|---------------------|---------------------|-----------------------|--------|-------|
| | | | 前期 | 中期・後期 |
| 6.87 m ² | 0.00 m ² | △ 6.87 m ² | 廃止 | |

【運営方法等】

| | | | | | |
|------|-------------|-------|--|--------|---|
| 運営方法 | 直営(一部委託を含む) | 指定管理者 | | 指定管理期間 | ~ |
|------|-------------|-------|--|--------|---|

【利用状況】

| 区分 | H28(2016)年度 | H29(2017)年度 | H30(2018)年度 |
|---------|-------------|-------------|-------------|
| 開館日数 | 365 | 365 | 365 |
| 利用者数 | | | |
| 利用者数/日 | 0.0 | 0.0 | 0.0 |
| 利用可能コマ数 | 0 | 0 | 0 |
| 利用コマ数 | 0 | 0 | 0 |
| 利用率 | | | |

【歳出情報】 (単位:千円)

| 区分 | H28(2016)年度 | H29(2017)年度 | H30(2018)年度 |
|------------|-------------|-------------|-------------|
| 施設の コスト | 人件費 | 0 | 0 |
| | 光熱水費等 | | 4 |
| | 修繕料 | | |
| | 委託料 | | 24 |
| | 工事請負費 | 0 | 0 |
| | 使用料及び賃借料 | | |
| | その他 | 25 | 28 |
| 事業の コスト | 人件費 | | |
| | 委託料・報償費 | | |
| | その他 | 0 | 0 |
| 指定管理料 | | | |
| 歳出計 | 25 | 28 | 28 |

【歳入情報】 (単位:千円)

| 区分 | H28(2016)年度 | H29(2017)年度 | H30(2018)年度 |
|-------------|-------------|-------------|-------------|
| 施設使用料・負担金等 | 0 | 0 | |
| 貸付料・目的外使用料等 | 0 | 0 | |
| その他収入 | 0 | 0 | |
| 歳入計 | 0 | 0 | 0 |

| | | | | | |
|-------|------|--------|------|------|-----------|
| カルテ番号 | 0377 | 利用用途分類 | 公園施設 | 評価分類 | 公園施設(建築物) |
|-------|------|--------|------|------|-----------|

【施設基本情報】

| | | | | | | | | | | | | | |
|--------|----------------|------|------|------|----|------------|-------|-------|---------------------|--------|---------------------|----------------|----------------|
| 施設名 | 高林寺緑地便所 | 所在地 | 大字清末 | | | 所管課 | 公園緑地課 | 敷地面積 | 7.02 m ² | うち借地面積 | 7.02 m ² | | |
| | | 地区 | 東部5 | 利用圏域 | 地区 | 駐車場台数 | 0台 | 総延床面積 | 7.02 m ² | 延床面積 | 7.02 m ² | | |
| 設置根拠法令 | | 設置条例 | | | | 複合 関連施設 | カルテ番号 | 施設名 | | 所管課 | 延床面積 | | |
| 設置目的 | 快適な公園の利用に資するため | | | | | | | | | | | m ² | |
| | | | | | | | | | | | | | m ² |
| | | | | | | | | | | | | | m ² |


【建物内訳】

| No. | 物件番号 | 名称 | 建築日 | 主体構造 | 屋根構造 | 耐用年数 | 地上階 | 地下階 | 耐震性 | 財産区分 | 延床面積 |
|-----|------|---------|-----------------|----------|------|------|-----|-----|-----|------|---------------------|
| 1 | 1027 | 高林寺緑地便所 | 1991(H03)/03/27 | 鉄筋コンクリート | その他 | 38 | 1F | | ○ | 行政財産 | 7.02 m ² |
| 2 | | | | | | | | | | | m ² |
| 3 | | | | | | | | | | | m ² |
| 4 | | | | | | | | | | | m ² |
| 5 | | | | | | | | | | | m ² |
| 6 | | | | | | | | | | | m ² |
| 7 | | | | | | | | | | | m ² |
| 8 | | | | | | | | | | | m ² |
| 9 | | | | | | | | | | | m ² |
| 10 | | | | | | | | | | | m ² |
| 合 計 | | | | | | | | | | | 7.02 m ² |

【指定緊急避難場所・指定避難所】

| | | | | | |
|--------------|----|------|----|------|----|
| 指定緊急 避難場所 | 地震 | 津波 | 高潮 | 土砂災害 | 洪水 |
| 指定 避難所 | 指定 | 収容人員 | | 人 | |

【施設写真】



【運営方法等】

| | | | | | |
|------|-------------|-------|--|--------|---|
| 運営方法 | 直営(一部委託を含む) | 指定管理者 | | 指定管理期間 | ~ |
|------|-------------|-------|--|--------|---|

【利用状況】

| 区分 | H28(2016)年度 | H29(2017)年度 | H30(2018)年度 |
|---------|-------------|-------------|-------------|
| 開館日数 | 365 | 365 | 365 |
| 利用者数 | | | |
| 利用者数/日 | 0.0 | 0.0 | 0.0 |
| 利用可能コマ数 | 0 | 0 | 0 |
| 利用コマ数 | 0 | 0 | 0 |
| 利用率 | | | |

【歳出情報】

(単位:千円)

| 区分 | H28(2016)年度 | H29(2017)年度 | H30(2018)年度 |
|------------|-------------|-------------|-------------|
| 施設の コスト | 人件費 | 0 | 0 |
| | 光熱水費等 | | 34 |
| | 修繕料 | | |
| | 委託料 | | 22 |
| | 工事請負費 | 0 | 0 |
| | 使用料及び賃借料 | | |
| その他 | 51 | 55 | |
| 事業の コスト | 人件費 | | |
| | 委託料・報償費 | | |
| | その他 | 0 | 0 |
| 指定管理料 | | | |
| 歳出計 | 51 | 55 | 56 |

【歳入情報】

(単位:千円)

| 区分 | H28(2016)年度 | H29(2017)年度 | H30(2018)年度 |
|-------------|-------------|-------------|-------------|
| 施設使用料・負担金等 | 0 | 0 | |
| 貸付料・目的外使用料等 | 0 | 0 | |
| その他収入 | 0 | 0 | |
| 歳入計 | 0 | 0 | 0 |

【過去5年以内に実施した工事の内容】 (単位:千円)

| 実施年度 | 件名 | 工事費 |
|-------------------|----|-----|
| (No data visible) | | |

【公共施設の適正配置に関する方向性】

| 占有面積 | 前期末面積 | 前期増減 | 機能の方向性 | |
|---------------------|---------------------|-----------------------|--------|-------|
| | | | 前期 | 中期・後期 |
| 7.02 m ² | 0.00 m ² | △ 7.02 m ² | 廃止 | |

| | | | | | |
|-------|------|--------|------|------|-----------|
| カルテ番号 | 0382 | 利用用途分類 | 公園施設 | 評価分類 | 公園施設(建築物) |
|-------|------|--------|------|------|-----------|

【施設基本情報】

| | | | | | | | | | | | |
|--------|----------------|------|------------|------|----|------------|-------|-------|----------------------|--------|----------------------|
| 施設名 | 木屋川吉田河川公園便所 | 所在地 | 大字吉田1694-2 | | | 所管課 | 公園緑地課 | 敷地面積 | 22.40 m ² | うち借地面積 | 22.40 m ² |
| | | 地区 | 東部5 | 利用圏域 | 地区 | 駐車場台数 | 0台 | 総延床面積 | 22.40 m ² | 延床面積 | 22.40 m ² |
| 設置根拠法令 | | 設置条例 | | | | 複合 関連施設 | カルテ番号 | 施設名 | | 所管課 | 延床面積 |
| 設置目的 | 快適な公園の利用に資するため | | | | | | | | | | m ² |
| | | | | | | | | | | | m ² |
| | | | | | | | | | | | m ² |


【建物内訳】

| No. | 物件番号 | 名称 | 建築日 | 主体構造 | 屋根構造 | 耐用年数 | 地上階 | 地下階 | 耐震性 | 財産区分 | 延床面積 |
|-----|------|-----------|-----------------|-------|------|------|-----|-----|-----|------|----------------------|
| 1 | 1036 | 木屋川河川公園便所 | 1999(H11)/06/22 | 軽量鉄骨造 | その他 | 24 | 1F | | ○ | 行政財産 | 22.40 m ² |
| 2 | | | | | | | | | | | m ² |
| 3 | | | | | | | | | | | m ² |
| 4 | | | | | | | | | | | m ² |
| 5 | | | | | | | | | | | m ² |
| 6 | | | | | | | | | | | m ² |
| 7 | | | | | | | | | | | m ² |
| 8 | | | | | | | | | | | m ² |
| 9 | | | | | | | | | | | m ² |
| 10 | | | | | | | | | | | m ² |
| 合 計 | | | | | | | | | | | 22.40 m ² |

【指定緊急避難場所・指定避難所】

| | | | | | |
|--------------|----|------|----|------|----|
| 指定緊急 避難場所 | 地震 | 津波 | 高潮 | 土砂災害 | 洪水 |
| 指定 避難所 | 指定 | 収容人員 | | 人 | |

【施設写真】



【過去5年以内に実施した工事の内容】 (単位:千円)

| 実施年度 | 件名 | 工事費 |
|-------------------|----|-----|
| (No data visible) | | |

【公共施設の適正配置に関する方向性】

| 占有面積 | 前期末面積 | 前期増減 | 機能の方向性 | |
|----------------------|----------------------|---------------------|--------|-------|
| | | | 前期 | 中期・後期 |
| 22.40 m ² | 22.40 m ² | 0.00 m ² | → | → |

【運営方法等】

| | | | | | |
|------|-------------|-------|--|--------|---|
| 運営方法 | 直営(一部委託を含む) | 指定管理者 | | 指定管理期間 | ~ |
|------|-------------|-------|--|--------|---|

【利用状況】

| 区分 | H28(2016)年度 | H29(2017)年度 | H30(2018)年度 |
|---------|-------------|-------------|-------------|
| 開館日数 | 365 | 365 | 365 |
| 利用者数 | | | |
| 利用者数/日 | 0.0 | 0.0 | 0.0 |
| 利用可能コマ数 | 0 | 0 | 0 |
| 利用コマ数 | 0 | 0 | 0 |
| 利用率 | | | |

【歳出情報】 (単位:千円)

| 区分 | H28(2016)年度 | H29(2017)年度 | H30(2018)年度 |
|------------|-------------|-------------|-------------|
| 施設の コスト | 人件費 | 0 | 0 |
| | 光熱水費等 | | 74 |
| | 修繕料 | | 136 |
| | 委託料 | | 113 |
| | 工事請負費 | 0 | 0 |
| | 使用料及び賃借料 | | |
| | その他 | 181 | 194 |
| 事業の コスト | 人件費 | | |
| | 委託料・報償費 | | |
| | その他 | 0 | 0 |
| 指定管理料 | | | |
| 歳出計 | 181 | 194 | 323 |

【歳入情報】 (単位:千円)

| 区分 | H28(2016)年度 | H29(2017)年度 | H30(2018)年度 |
|-------------|-------------|-------------|-------------|
| 施設使用料・負担金等 | 0 | 0 | |
| 貸付料・目的外使用料等 | 0 | 0 | |
| その他収入 | 0 | 0 | |
| 歳入計 | 0 | 0 | 0 |

| | | | | | |
|-------|------|--------|------|------|-----------|
| カルテ番号 | 0399 | 利用用途分類 | 公園施設 | 評価分類 | 公園施設(建築物) |
|-------|------|--------|------|------|-----------|

【施設基本情報】

| | | | | | | | | | | | |
|--------|----------------|------|-----------|------|----|------------|-------|-------|---------------------|--------|---------------------|
| 施設名 | 木屋川近隣公園公衆便所 | 所在地 | 木屋川一丁目2-2 | | | 所管課 | 公園緑地課 | 敷地面積 | 7.04 m ² | うち借地面積 | 0.00 m ² |
| | | 地区 | 東部5 | 利用圏域 | 地区 | 駐車場台数 | 0台 | 総延床面積 | 7.04 m ² | 延床面積 | 7.04 m ² |
| 設置根拠法令 | | 設置条例 | | | | 複合 関連施設 | カルテ番号 | 施設名 | | 所管課 | 延床面積 |
| 設置目的 | 快適な公園の利用に資するため | | | | | | | | | | m ² |
| | | | | | | | | | | | m ² |
| | | | | | | | | | | | m ² |


【建物内訳】

| No. | 物件番号 | 名称 | 建築日 | 主体構造 | 屋根構造 | 耐用年数 | 地上階 | 地下階 | 耐震性 | 財産区分 | 延床面積 |
|-----|------|-----------|-----------------|----------|------|------|-----|-----|-----|------|---------------------|
| 1 | 1054 | 木屋川近隣公園便所 | 1996(H08)/04/01 | 鉄筋コンクリート | 陸屋根 | 38 | 1F | | ○ | 行政財産 | 7.04 m ² |
| 2 | | | | | | | | | | | m ² |
| 3 | | | | | | | | | | | m ² |
| 4 | | | | | | | | | | | m ² |
| 5 | | | | | | | | | | | m ² |
| 6 | | | | | | | | | | | m ² |
| 7 | | | | | | | | | | | m ² |
| 8 | | | | | | | | | | | m ² |
| 9 | | | | | | | | | | | m ² |
| 10 | | | | | | | | | | | m ² |
| 合 計 | | | | | | | | | | | 7.04 m ² |

【指定緊急避難場所・指定避難所】

| | | | | | |
|--------------|----|------|----|------|----|
| 指定緊急 避難場所 | 地震 | 津波 | 高潮 | 土砂災害 | 洪水 |
| 指定 避難所 | 指定 | 収容人員 | | 人 | |

【施設写真】



【運営方法等】

| | | | | | |
|------|-------------|-------|--|--------|---|
| 運営方法 | 直営(一部委託を含む) | 指定管理者 | | 指定管理期間 | ~ |
|------|-------------|-------|--|--------|---|

【利用状況】

| 区分 | H28(2016)年度 | H29(2017)年度 | H30(2018)年度 |
|---------|-------------|-------------|-------------|
| 開館日数 | 365 | 365 | 365 |
| 利用者数 | | | |
| 利用者数/日 | 0.0 | 0.0 | 0.0 |
| 利用可能コマ数 | 0 | 0 | 0 |
| 利用コマ数 | 0 | 0 | 0 |
| 利用率 | | | |

【歳出情報】

(単位:千円)

| 区分 | H28(2016)年度 | H29(2017)年度 | H30(2018)年度 |
|------------|-------------|-------------|-------------|
| 施設の コスト | 人件費 | 0 | 0 |
| | 光熱水費等 | | 25 |
| | 修繕料 | | |
| | 委託料 | | 164 |
| | 工事請負費 | 0 | 0 |
| | 使用料及び賃借料 | | |
| その他 | 183 | 187 | |
| 事業の コスト | 人件費 | | |
| | 委託料・報償費 | | |
| | その他 | 0 | 0 |
| 指定管理料 | | | |
| 歳出計 | 183 | 187 | 189 |

【歳入情報】

(単位:千円)

| 区分 | H28(2016)年度 | H29(2017)年度 | H30(2018)年度 |
|-------------|-------------|-------------|-------------|
| 施設使用料・負担金等 | 0 | 0 | |
| 貸付料・目的外使用料等 | 0 | 0 | |
| その他収入 | 0 | 0 | |
| 歳入計 | 0 | 0 | 0 |

【過去5年以内に実施した工事の内容】 (単位:千円)

| 実施年度 | 件名 | 工事費 |
|-------------------|----|-----|
| (No data visible) | | |

【公共施設の適正配置に関する方向性】

| 占有面積 | 前期末面積 | 前期増減 | 機能の方向性 | |
|---------------------|---------------------|---------------------|--------|-------|
| | | | 前期 | 中期・後期 |
| 7.04 m ² | 7.04 m ² | 0.00 m ² | → | → |

| | | | | | |
|-------|------|--------|------|------|-----------|
| カルテ番号 | 0404 | 利用用途分類 | 公園施設 | 評価分類 | 公園施設(建築物) |
|-------|------|--------|------|------|-----------|

【施設基本情報】

| | | | | | | | | | | | |
|--------|----------------|------|----------|------|----|------------|-------|-------|---------------------|--------|---------------------|
| 施設名 | 天神山公園便所 | 所在地 | 王喜本町二丁目8 | | | 所管課 | 公園緑地課 | 敷地面積 | 6.75 m ² | うち借地面積 | 0.00 m ² |
| | | 地区 | 東部5 | 利用圏域 | 地区 | 駐車場台数 | 0台 | 総延床面積 | 6.75 m ² | 延床面積 | 6.75 m ² |
| 設置根拠法令 | | 設置条例 | | | | 複合 関連施設 | カルテ番号 | 施設名 | | 所管課 | 延床面積 |
| 設置目的 | 快適な公園の利用に資するため | | | | | | | | | | m ² |
| | | | | | | | | | | | m ² |
| | | | | | | | | | | | m ² |


【建物内訳】

| No. | 物件番号 | 名称 | 建築日 | 主体構造 | 屋根構造 | 耐用年数 | 地上階 | 地下階 | 耐震性 | 財産区分 | 延床面積 |
|-----|------|---------|-----------------|----------|------|------|-----|-----|-----|------|---------------------|
| 1 | 1059 | 天神山公園便所 | 1997(H09)/03/07 | 鉄筋コンクリート | その他 | 38 | 1F | | ○ | 行政財産 | 6.75 m ² |
| 2 | | | | | | | | | | | m ² |
| 3 | | | | | | | | | | | m ² |
| 4 | | | | | | | | | | | m ² |
| 5 | | | | | | | | | | | m ² |
| 6 | | | | | | | | | | | m ² |
| 7 | | | | | | | | | | | m ² |
| 8 | | | | | | | | | | | m ² |
| 9 | | | | | | | | | | | m ² |
| 10 | | | | | | | | | | | m ² |
| 合 計 | | | | | | | | | | | 6.75 m ² |

【指定緊急避難場所・指定避難所】

| | | | | | |
|--------------|----|------|----|------|----|
| 指定緊急 避難場所 | 地震 | 津波 | 高潮 | 土砂災害 | 洪水 |
| 指定 避難所 | 指定 | 収容人員 | | 人 | |

【施設写真】



【過去5年以内に実施した工事の内容】 (単位:千円)

| 実施年度 | 件名 | 工事費 |
|---|----|-----|
| (No work performed in the last 5 years) | | |

【公共施設の適正配置に関する方向性】

| 占有面積 | 前期末面積 | 前期増減 | 機能の方向性 | |
|---------------------|---------------------|---------------------|--------|-------|
| | | | 前期 | 中期・後期 |
| 6.75 m ² | 6.75 m ² | 0.00 m ² | → | 廃止 |

【運営方法等】

| | | | | | |
|------|-------------|-------|--|--------|---|
| 運営方法 | 直営(一部委託を含む) | 指定管理者 | | 指定管理期間 | ~ |
|------|-------------|-------|--|--------|---|

【利用状況】

| 区分 | H28(2016)年度 | H29(2017)年度 | H30(2018)年度 |
|---------|-------------|-------------|-------------|
| 開館日数 | 365 | 365 | 365 |
| 利用者数 | | | |
| 利用者数/日 | 0.0 | 0.0 | 0.0 |
| 利用可能コマ数 | 0 | 0 | 0 |
| 利用コマ数 | 0 | 0 | 0 |
| 利用率 | | | |

【歳出情報】 (単位:千円)

| 区分 | H28(2016)年度 | H29(2017)年度 | H30(2018)年度 |
|------------|-------------|-------------|-------------|
| 施設の コスト | 人件費 | 0 | 0 |
| | 光熱水費等 | | 30 |
| | 修繕料 | | |
| | 委託料 | | 24 |
| | 工事請負費 | 0 | 0 |
| | 使用料及び賃借料 | | |
| 事業の コスト | その他 | 49 | 52 |
| | 人件費 | | |
| | 委託料・報償費 | | |
| | その他 | 0 | 0 |
| 指定管理料 | | | |
| 歳出計 | 49 | 52 | 54 |

【歳入情報】 (単位:千円)

| 区分 | H28(2016)年度 | H29(2017)年度 | H30(2018)年度 |
|-------------|-------------|-------------|-------------|
| 施設使用料・負担金等 | 0 | 0 | |
| 貸付料・目的外使用料等 | 0 | 0 | |
| その他収入 | 0 | 0 | |
| 歳入計 | 0 | 0 | 0 |

| | | | | | |
|-------|------|--------|------|------|-----------|
| カルテ番号 | 0406 | 利用用途分類 | 公園施設 | 評価分類 | 公園施設(建築物) |
|-------|------|--------|------|------|-----------|

【施設基本情報】

| | | | | | | | | | | | |
|--------|----------------|------|---------|------|----|------------|-------|-------|---------------------|--------|---------------------|
| 施設名 | 小月高雄公園便所 | 所在地 | 小月宮の町11 | | | 所管課 | 公園緑地課 | 敷地面積 | 6.97 m ² | うち借地面積 | 0.00 m ² |
| | | 地区 | 東部5 | 利用圏域 | 地区 | 駐車場台数 | 0台 | 総延床面積 | 6.97 m ² | 延床面積 | 6.97 m ² |
| 設置根拠法令 | | 設置条例 | | | | 複合 関連施設 | カルテ番号 | 施設名 | | 所管課 | 延床面積 |
| 設置目的 | 快適な公園の利用に資するため | | | | | | | | | | m ² |
| | | | | | | | | | | | m ² |
| | | | | | | | | | | | m ² |

【建物内訳】

| No. | 物件番号 | 名称 | 建築日 | 主体構造 | 屋根構造 | 耐用年数 | 地上階 | 地下階 | 耐震性 | 財産区分 | 延床面積 |
|-----|------|----------|-----------------|----------|------|------|-----|-----|-----|------|---------------------|
| 1 | 1061 | 小月高雄公園便所 | 1996(H08)/09/17 | 鉄筋コンクリート | その他 | 38 | 1F | | ○ | 行政財産 | 6.97 m ² |
| 2 | | | | | | | | | | | m ² |
| 3 | | | | | | | | | | | m ² |
| 4 | | | | | | | | | | | m ² |
| 5 | | | | | | | | | | | m ² |
| 6 | | | | | | | | | | | m ² |
| 7 | | | | | | | | | | | m ² |
| 8 | | | | | | | | | | | m ² |
| 9 | | | | | | | | | | | m ² |
| 10 | | | | | | | | | | | m ² |
| 合 計 | | | | | | | | | | | 6.97 m ² |

【指定緊急避難場所・指定避難所】

| | | | | | |
|--------------|----|------|----|------|----|
| 指定緊急 避難場所 | 地震 | 津波 | 高潮 | 土砂災害 | 洪水 |
| 指定 避難所 | 指定 | 収容人員 | | 人 | |

【施設写真】



【過去5年以内に実施した工事の内容】 (単位:千円)

| 実施年度 | 件名 | 工事費 |
|---|----|-----|
| (No work performed in the last 5 years) | | |

【公共施設の適正配置に関する方向性】

| 占有面積 | 前期末面積 | 前期増減 | 機能の方向性 | |
|---------------------|---------------------|---------------------|--------|-------|
| | | | 前期 | 中期・後期 |
| 6.97 m ² | 6.97 m ² | 0.00 m ² | → | → |

【運営方法等】

| | | | | | |
|------|-------------|-------|--|--------|---|
| 運営方法 | 直営(一部委託を含む) | 指定管理者 | | 指定管理期間 | ~ |
|------|-------------|-------|--|--------|---|

【利用状況】

| 区分 | H28(2016)年度 | H29(2017)年度 | H30(2018)年度 |
|---------|-------------|-------------|-------------|
| 開館日数 | 365 | 365 | 365 |
| 利用者数 | | | |
| 利用者数/日 | 0.0 | 0.0 | 0.0 |
| 利用可能コマ数 | 0 | 0 | 0 |
| 利用コマ数 | 0 | 0 | 0 |
| 利用率 | | | |

【歳出情報】 (単位:千円)

| 区分 | H28(2016)年度 | H29(2017)年度 | H30(2018)年度 |
|------------|-------------|-------------|-------------|
| 施設の コスト | 人件費 | 0 | 0 |
| | 光熱水費等 | | 65 |
| | 修繕料 | | 5 |
| | 委託料 | | 25 |
| | 工事請負費 | 0 | 0 |
| | 使用料及び賃借料 | | |
| | 80 | 84 | |
| 事業の コスト | 人件費 | | |
| | 委託料・報償費 | | |
| | その他 | 0 | 0 |
| 指定管理料 | | | |
| 歳出計 | 80 | 84 | 95 |

【歳入情報】 (単位:千円)

| 区分 | H28(2016)年度 | H29(2017)年度 | H30(2018)年度 |
|-------------|-------------|-------------|-------------|
| 施設使用料・負担金等 | 0 | 0 | |
| 貸付料・目的外使用料等 | 0 | 0 | |
| その他収入 | 0 | 0 | |
| 歳入計 | 0 | 0 | 0 |

| | | | | | |
|-------|------|--------|------|------|-----------|
| カルテ番号 | 0409 | 利用用途分類 | 公園施設 | 評価分類 | 公園施設(建築物) |
|-------|------|--------|------|------|-----------|

【施設基本情報】

| | | | | | | | | | | | |
|--------|---|------|------------|------|----|------------|-------|-------|-------------------------|--------|-------------------------|
| 施設名 | 乃木浜総合公園 | 所在地 | 乃木浜二丁目2191 | | | 所管課 | 公園緑地課 | 敷地面積 | 1,052.66 m ² | うち借地面積 | 0.00 m ² |
| | | 地区 | 東部5 | 利用圏域 | 地区 | 駐車場台数 | 0台 | 総延床面積 | 1,367.83 m ² | 延床面積 | 1,367.83 m ² |
| 設置根拠法令 | | 設置条例 | | | | 複合 関連施設 | カルテ番号 | 施設名 | | 所管課 | 延床面積 |
| 設置目的 | 管理棟、便所・・・快適な公園の利用に資するため 倉庫・・・公園緑地行政に必要な文書・図面等の資料及び作業用品等を保管するため 野鳥観察所・・・野鳥観察池に飛来する鳥類等を観察するなどの用に供するため | | | | | | | | | | m ² |
| | | | | | | | | | | | m ² |
| | | | | | | | | | | | m ² |

【建物内訳】

| No. | 物件番号 | 名称 | 建築日 | 主体構造 | 屋根構造 | 耐用年数 | 地上階 | 地下階 | 耐震性 | 財産区分 | 延床面積 |
|-----|-------|----------------|-----------------|----------|--------|------|-----|-----|-----|------|-------------------------|
| 1 | 1064 | 乃木浜総合公園 野鳥観察所 | 1999(H11)/03/31 | 鉄筋コンクリート | カラー鉄板葺 | 50 | 1F | | ○ | 行政財産 | 208.42 m ² |
| 2 | 1065 | 乃木浜総合公園 管理棟 | 2001(H13)/03/29 | 鉄筋コンクリート | その他 | 50 | 1F | | ○ | 行政財産 | 572.14 m ² |
| 3 | 1066 | 乃木浜総合公園 便所 | 2001(H13)/10/05 | 鉄筋コンクリート | その他 | 38 | 1F | | ○ | 行政財産 | 70.95 m ² |
| 4 | 1067 | 乃木浜総合公園 倉庫兼放送室 | 2002(H14)/02/08 | 鉄筋コンクリート | 陸屋根 | 38 | 1F | | ○ | 行政財産 | 173.17 m ² |
| 5 | 1068 | 乃木浜総合公園 倉庫 | 2002(H14)/02/08 | 鉄筋コンクリート | 陸屋根 | 38 | 1F | | ○ | 行政財産 | 143.57 m ² |
| 6 | 1069 | 乃木浜総合公園 便所 | 2004(H16)/11/29 | 鉄筋コンクリート | その他 | 38 | 1F | | ○ | 行政財産 | 57.58 m ² |
| 7 | 1070 | 乃木浜総合公園 電気室 | 2014(H26)/03/20 | 鉄筋コンクリート | その他 | 38 | 1F | | ○ | 行政財産 | 46.12 m ² |
| 8 | 1071 | 乃木浜総合公園 便所 | 2014(H26)/03/20 | 鉄筋コンクリート | その他 | 38 | 1F | | ○ | 行政財産 | 29.56 m ² |
| 9 | 10014 | 乃木浜総合公園 便所 | 2017(H29)/03/31 | 鉄筋コンクリート | その他 | 38 | 1F | | ○ | 行政財産 | 66.32 m ² |
| 10 | | | | | | | | | | | m ² |
| 合 計 | | | | | | | | | | | 1,367.83 m ² |

【指定緊急避難場所・指定避難所】

| | | | | | |
|--------------|----|------|----|------|----|
| 指定緊急 避難場所 | 地震 | 津波 | 高潮 | 土砂災害 | 洪水 |
| 指定 避難所 | 指定 | 収容人員 | | 人 | |

【施設写真】



【運営方法等】

| | | | | | |
|------|-------------|-------|--|--------|---|
| 運営方法 | 直営(一部委託を含む) | 指定管理者 | | 指定管理期間 | ~ |
|------|-------------|-------|--|--------|---|

【利用状況】

| 区分 | H28(2016)年度 | H29(2017)年度 | H30(2018)年度 |
|---------|-------------|-------------|-------------|
| 開館日数 | 365 | 365 | 357 |
| 利用者数 | | | |
| 利用者数/日 | 0.0 | 0.0 | 0.0 |
| 利用可能コマ数 | 6,570 | 6,570 | 10,710 |
| 利用コマ数 | 0 | 2,815 | 463 |
| 利用率 | 0.0% | 42.8% | 4.3% |

【歳出情報】

(単位:千円)

| 区分 | H28(2016)年度 | H29(2017)年度 | H30(2018)年度 |
|------------|-------------|-------------|-------------|
| 施設の コスト | 人件費 | 9,825 | 9,547 |
| | 光熱水費等 | | |
| | 修繕料 | | 257 |
| | 委託料 | | 5,543 |
| | 工事請負費 | 86 | 132 |
| | 使用料及び賃借料 | | |
| 事業の コスト | その他 | 7,936 | 6,964 |
| | 人件費 | | |
| | 委託料・報償費 | | |
| | その他 | 0 | 0 |
| 指定管理料 | | | |
| 歳出計 | 17,847 | 16,643 | 27,335 |

【歳入情報】

(単位:千円)

| 区分 | H28(2016)年度 | H29(2017)年度 | H30(2018)年度 |
|-------------|-------------|-------------|-------------|
| 施設使用料・負担金等 | 241 | 290 | 277 |
| 貸付料・目的外使用料等 | 0 | 0 | |
| その他収入 | 0 | 0 | |
| 歳入計 | 241 | 290 | 277 |

【過去5年以内に実施した工事の内容】 (単位:千円)

| 実施年度 | 件名 | 工事費 |
|--------------------|----|-----|
| (過去5年以内に実施した工事の内容) | | |

【公共施設の適正配置に関する方向性】

| 占有面積 | 前期末面積 | 前期増減 | 機能の方向性 | |
|-------------------------|-------------------------|----------------------|--------|-------|
| | | | 前期 | 中期・後期 |
| 1,301.51 m ² | 1,367.83 m ² | 66.32 m ² | →(増築) | → |

| | | | | | |
|-------|------|--------|------|------|-----------|
| カルテ番号 | 0218 | 利用用途分類 | 公園施設 | 評価分類 | 公園施設(建築物) |
|-------|------|--------|------|------|-----------|

【施設基本情報】

| | | | | | | | | | | | |
|--------|--|------|--------------|------|--|------------|---------|-------|-------------------------|--------|----------------------|
| 施設名 | 砂子多川ほたる公園 | 所在地 | 秋根南町二丁目776-3 | | | 所管課 | 道路河川管理課 | 敷地面積 | 3,300.00 m ² | うち借地面積 | 0.00 m ² |
| | | 地区 | 勝山 | 利用圏域 | | 地区 | | 駐車場台数 | 11台 | 総延床面積 | 73.81 m ² |
| 設置根拠法令 | | 設置条例 | | | | 複合 関連施設 | カルテ番号 | 施設名 | | 所管課 | 延床面積 |
| 設置目的 | 良好な自然環境の保護と、地域に快適な環境を創出することを目的に「ホテルの住める川づくり」をテーマにホテルの誕生から成虫までの過程を自然に近い状態で観察・飼育できる施設を学校や地域の人々にホテルを通じて人と自然との触れあえる場を提供する公園。 | | | | | | | | | | m ² |
| | | | | | | | | | | | m ² |
| | | | | | | | | | | | m ² |

【建物内訳】

| No. | 物件番号 | 名称 | 建築日 | 主体構造 | 屋根構造 | 耐用年数 | 地上階 | 地下階 | 耐震性 | 財産区分 | 延床面積 |
|-----|------|----------------|-----------------|----------|--------|------|-----|-----|-----|------|----------------------|
| 1 | 564 | 砂子多川ほたる公園 飼育室 | 1994(H06)/06/30 | 木造 | カラー鉄板葺 | 15 | 1F | | ○ | 行政財産 | 20.00 m ² |
| 2 | 565 | 砂子多川ほたる公園 ポンプ室 | 1994(H06)/06/30 | 鉄筋コンクリート | 陸屋根 | 38 | 1F | | ○ | 行政財産 | 19.25 m ² |
| 3 | 566 | 砂子多川ほたる公園 東屋 | 1994(H06)/06/30 | 木造 | スレート葺 | 15 | 1F | | ○ | 行政財産 | 19.44 m ² |
| 4 | 567 | 砂子多川ほたる公園 便所 | 1994(H06)/06/30 | 軽量鉄骨造 | スレート葺 | 24 | 1F | | ○ | 行政財産 | 15.12 m ² |
| 5 | | | | | | | | | | | m ² |
| 6 | | | | | | | | | | | m ² |
| 7 | | | | | | | | | | | m ² |
| 8 | | | | | | | | | | | m ² |
| 9 | | | | | | | | | | | m ² |
| 10 | | | | | | | | | | | m ² |
| 合 計 | | | | | | | | | | | 73.81 m ² |

【運営方法等】

| | | | | | |
|------|-------------|-------|--|--------|---|
| 運営方法 | 直営(一部委託を含む) | 指定管理者 | | 指定管理期間 | ~ |
|------|-------------|-------|--|--------|---|

【利用状況】

| 区分 | H28(2016)年度 | H29(2017)年度 | H30(2018)年度 |
|---------|-------------|-------------|-------------|
| 開館日数 | 365 | 365 | 365 |
| 利用者数 | | | |
| 利用者数/日 | 0.0 | 0.0 | 0.0 |
| 利用可能コマ数 | 0 | 0 | 0 |
| 利用コマ数 | 0 | 0 | 0 |
| 利用率 | | | |

【歳入情報】

| 区分 | H28(2016)年度 | H29(2017)年度 | H30(2018)年度 |
|-------------|-------------|-------------|-------------|
| 施設使用料・負担金等 | 0 | 0 | |
| 貸付料・目的外使用料等 | 0 | 0 | |
| その他収入 | 0 | 0 | |
| 歳入計 | 0 | 0 | 0 |

【歳出情報】

(単位:千円)

| 区分 | H28(2016)年度 | H29(2017)年度 | H30(2018)年度 | |
|------------|-------------|-------------|-------------|-----|
| 施設の コスト | 人件費 | 0 | 0 | 0 |
| | 光熱水費等 | 587 | 577 | 574 |
| | 修繕料 | | | |
| | 委託料 | 250 | 323 | 230 |
| | 工事請負費 | 37 | 799 | |
| | 使用料及び賃借料 | | | |
| 事業の コスト | その他 | 4 | 5 | 8 |
| | 人件費 | | | |
| | 委託料・報償費 | | | |
| | その他 | 0 | 0 | 0 |
| 指定管理料 | | | | |
| 歳出計 | 878 | 1,704 | 812 | |

【指定緊急避難場所・指定避難所】

| | | | | | |
|--------------|----|------|----|------|----|
| 指定緊急 避難場所 | 地震 | 津波 | 高潮 | 土砂災害 | 洪水 |
| 指定 避難所 | 指定 | 収容人員 | | 人 | |

【施設写真】



【過去5年以内に実施した工事の内容】 (単位:千円)

| 実施年度 | 件名 | 工事費 |
|-------------------|----|-----|
| (No data visible) | | |

【公共施設の適正配置に関する方向性】

| 占有面積 | 前期末面積 | 前期増減 | 機能の方向性 | |
|----------------------|----------------------|---------------------|--------|-------|
| | | | 前期 | 中期・後期 |
| 73.81 m ² | 73.81 m ² | 0.00 m ² | → | → |

平成30年度(2018年度)

公共施設カルテ

| | | | | | |
|-------|------|--------|------|------|-----------|
| カルテ番号 | 0306 | 利用用途分類 | 公園施設 | 評価分類 | 公園施設(建築物) |
|-------|------|--------|------|------|-----------|

【施設基本情報】

| | | | | | | | | | | | |
|--------|----------------|------|----------|------|----|------------|-------|-------|----------------------|--------|----------------------|
| 施設名 | 住吉公園便所 | 所在地 | 大字楠乃1168 | | | 所管課 | 公園緑地課 | 敷地面積 | 18.36 m ² | うち借地面積 | 18.36 m ² |
| | | 地区 | 勝山 | 利用圏域 | 地区 | 駐車場台数 | 0台 | 総延床面積 | 18.36 m ² | 延床面積 | 18.36 m ² |
| 設置根拠法令 | | 設置条例 | | | | 複合 関連施設 | カルテ番号 | 施設名 | | 所管課 | 延床面積 |
| 設置目的 | 快適な公園の利用に資するため | | | | | | | | | | m ² |
| | | | | | | | | | | | m ² |
| | | | | | | | | | | | m ² |

【建物内訳】

| No. | 物件番号 | 名称 | 建築日 | 主体構造 | 屋根構造 | 耐用年数 | 地上階 | 地下階 | 耐震性 | 財産区分 | 延床面積 |
|-----|------|--------|-----------------|----------|------|------|-----|-----|-----|------|----------------------|
| 1 | 955 | 住吉公園便所 | 1994(H06)/03/31 | 鉄筋コンクリート | 瓦葺 | 38 | 1F | | ○ | 行政財産 | 18.36 m ² |
| 2 | | | | | | | | | | | m ² |
| 3 | | | | | | | | | | | m ² |
| 4 | | | | | | | | | | | m ² |
| 5 | | | | | | | | | | | m ² |
| 6 | | | | | | | | | | | m ² |
| 7 | | | | | | | | | | | m ² |
| 8 | | | | | | | | | | | m ² |
| 9 | | | | | | | | | | | m ² |
| 10 | | | | | | | | | | | m ² |
| 合 計 | | | | | | | | | | | 18.36 m ² |

【運営方法等】

| | | | | | |
|------|-------------|-------|--|--------|---|
| 運営方法 | 直営(一部委託を含む) | 指定管理者 | | 指定管理期間 | ~ |
|------|-------------|-------|--|--------|---|

【利用状況】

| 区分 | H28(2016)年度 | H29(2017)年度 | H30(2018)年度 |
|---------|-------------|-------------|-------------|
| 開館日数 | 365 | 365 | 365 |
| 利用者数 | | | |
| 利用者数/日 | 0.0 | 0.0 | 0.0 |
| 利用可能コマ数 | 0 | 0 | 0 |
| 利用コマ数 | 0 | 0 | 0 |
| 利用率 | | | |

【歳入情報】

| 区分 | H28(2016)年度 | H29(2017)年度 | H30(2018)年度 |
|-------------|-------------|-------------|-------------|
| 施設使用料・負担金等 | 0 | 0 | |
| 貸付料・目的外使用料等 | 0 | 0 | |
| その他収入 | 0 | 0 | |
| 歳入計 | 0 | 0 | 0 |

【歳出情報】

| 区分 | H28(2016)年度 | H29(2017)年度 | H30(2018)年度 | |
|------------|-------------|-------------|-------------|-----|
| 施設の コスト | 人件費 | 0 | 0 | 125 |
| | 光熱水費等 | | | 56 |
| | 修繕料 | | | 38 |
| | 委託料 | | | |
| | 工事請負費 | 0 | 25 | |
| | 使用料及び賃借料 | | | |
| 事業の コスト | その他 | 139 | 174 | |
| | 人件費 | | | |
| | 委託料・報償費 | | | |
| | その他 | 0 | 0 | |
| 指定管理料 | | | | |
| 歳出計 | 139 | 199 | 219 | |

【指定緊急避難場所・指定避難所】

| | | | | | |
|--------------|----|------|----|------|----|
| 指定緊急 避難場所 | 地震 | 津波 | 高潮 | 土砂災害 | 洪水 |
| 指定 避難所 | 指定 | 収容人員 | | | |
| | | | 人 | | |

【施設写真】



【過去5年以内に実施した工事の内容】

| 実施年度 | 件名 | 工事費 |
|---------|----|-----|
| (単位:千円) | | |
| | | |

【公共施設の適正配置に関する方向性】

| 占有面積 | 前期末面積 | 前期増減 | 機能の方向性 | |
|----------------------|----------------------|---------------------|--------|-------|
| | | | 前期 | 中期・後期 |
| 18.36 m ² | 18.36 m ² | 0.00 m ² | → | → |

平成30年度(2018年度)

公共施設カルテ

| | | | | | |
|-------|------|--------|------|------|-----------|
| カルテ番号 | 0308 | 利用用途分類 | 公園施設 | 評価分類 | 公園施設(建築物) |
|-------|------|--------|------|------|-----------|

【施設基本情報】

| | | | | | | | | | | | |
|--------|----------------|------|------------|------|----|------------|-------|-------|----------------------|--------|----------------------|
| 施設名 | 田倉公園便所 | 所在地 | 大字田倉122-88 | | | 所管課 | 公園緑地課 | 敷地面積 | 10.24 m ² | うち借地面積 | 10.24 m ² |
| | | 地区 | 勝山 | 利用圏域 | 地区 | 駐車場台数 | 0台 | 総延床面積 | 10.24 m ² | 延床面積 | 10.24 m ² |
| 設置根拠法令 | | 設置条例 | | | | 複合 関連施設 | カルテ番号 | 施設名 | | 所管課 | 延床面積 |
| 設置目的 | 快適な公園の利用に資するため | | | | | | | | | | m ² |
| | | | | | | | | | | | m ² |
| | | | | | | | | | | | m ² |

【建物内訳】

| No. | 物件番号 | 名称 | 建築日 | 主体構造 | 屋根構造 | 耐用年数 | 地上階 | 地下階 | 耐震性 | 財産区分 | 延床面積 |
|-----|------|--------|-----------------|----------|------|------|-----|-----|-----|------|----------------------|
| 1 | 956 | 田倉公園便所 | 1972(S47)/09/25 | 補強コンクリート | 陸屋根 | 34 | 1F | | — | 行政財産 | 10.24 m ² |
| 2 | | | | | | | | | | | m ² |
| 3 | | | | | | | | | | | m ² |
| 4 | | | | | | | | | | | m ² |
| 5 | | | | | | | | | | | m ² |
| 6 | | | | | | | | | | | m ² |
| 7 | | | | | | | | | | | m ² |
| 8 | | | | | | | | | | | m ² |
| 9 | | | | | | | | | | | m ² |
| 10 | | | | | | | | | | | m ² |
| 合 計 | | | | | | | | | | | 10.24 m ² |

【運営方法等】

| | | | | | |
|------|-------------|-------|--|--------|---|
| 運営方法 | 直営(一部委託を含む) | 指定管理者 | | 指定管理期間 | ~ |
|------|-------------|-------|--|--------|---|

【利用状況】

| 区分 | H28(2016)年度 | H29(2017)年度 | H30(2018)年度 |
|---------|-------------|-------------|-------------|
| 開館日数 | 365 | 365 | 365 |
| 利用者数 | | | |
| 利用者数/日 | 0.0 | 0.0 | 0.0 |
| 利用可能コマ数 | 0 | 0 | 0 |
| 利用コマ数 | 0 | 0 | 0 |
| 利用率 | | | |

【歳入情報】

| 区分 | H28(2016)年度 | H29(2017)年度 | H30(2018)年度 |
|-------------|-------------|-------------|-------------|
| 施設使用料・負担金等 | 0 | 0 | |
| 貸付料・目的外使用料等 | 0 | 0 | |
| その他収入 | 0 | 0 | |
| 歳入計 | 0 | 0 | 0 |

【歳出情報】

(単位:千円)

| 区分 | H28(2016)年度 | H29(2017)年度 | H30(2018)年度 |
|------------|-------------|-------------|-------------|
| 施設の コスト | 人件費 | 0 | 0 |
| | 光熱水費等 | | 14 |
| | 修繕料 | | 10 |
| | 委託料 | | 52 |
| | 工事請負費 | 0 | 0 |
| | 使用料及び賃借料 | | |
| その他 | 66 | 73 | |
| 事業の コスト | 人件費 | | |
| | 委託料・報償費 | | |
| | その他 | 0 | 0 |
| 指定管理料 | | | |
| 歳出計 | 66 | 73 | 76 |

【指定緊急避難場所・指定避難所】

| | | | | | |
|--------------|----|------|----|------|----|
| 指定緊急 避難場所 | 地震 | 津波 | 高潮 | 土砂災害 | 洪水 |
| 指定 避難所 | 指定 | 収容人員 | | 人 | |

【施設写真】



【過去5年以内に実施した工事の内容】 (単位:千円)

| 実施年度 | 件名 | 工事費 |
|------------------------|----|-----|
| (No work items listed) | | |

【公共施設の適正配置に関する方向性】

| 占有面積 | 前期末面積 | 前期増減 | 機能の方向性 | |
|----------------------|----------------------|---------------------|--------|-------|
| | | | 前期 | 中期・後期 |
| 10.24 m ² | 10.24 m ² | 0.00 m ² | → | 廃止 |

平成30年度(2018年度)

公共施設カルテ

| | | | | | |
|-------|------|--------|------|------|-----------|
| カルテ番号 | 0315 | 利用用途分類 | 公園施設 | 評価分類 | 公園施設(建築物) |
|-------|------|--------|------|------|-----------|

【施設基本情報】

| | | | | | | | | | | | |
|--------|----------------|------|---------|------|----|------------|-------|-------|----------------------|--------|----------------------|
| 施設名 | 下関中央墓園便所 | 所在地 | 大字井田580 | | | 所管課 | 公園緑地課 | 敷地面積 | 11.56 m ² | うち借地面積 | 0.00 m ² |
| | | 地区 | 勝山 | 利用圏域 | 地区 | 駐車場台数 | 0台 | 総延床面積 | 11.56 m ² | 延床面積 | 11.56 m ² |
| 設置根拠法令 | | 設置条例 | | | | 複合 関連施設 | カルテ番号 | 施設名 | | 所管課 | 延床面積 |
| 設置目的 | 快適な公園の利用に資するため | | | | | | | | | | m ² |
| | | | | | | | | | | | m ² |
| | | | | | | | | | | | m ² |

【建物内訳】

| No. | 物件番号 | 名称 | 建築日 | 主体構造 | 屋根構造 | 耐用年数 | 地上階 | 地下階 | 耐震性 | 財産区分 | 延床面積 |
|-----|------|----------|-----------------|----------|-------|------|-----|-----|-----|------|----------------------|
| 1 | 964 | 下関中央霊園便所 | 1978(S53)/02/27 | 鉄筋コンクリート | スレート葺 | 38 | 1F | | — | 行政財産 | 11.56 m ² |
| 2 | | | | | | | | | | | m ² |
| 3 | | | | | | | | | | | m ² |
| 4 | | | | | | | | | | | m ² |
| 5 | | | | | | | | | | | m ² |
| 6 | | | | | | | | | | | m ² |
| 7 | | | | | | | | | | | m ² |
| 8 | | | | | | | | | | | m ² |
| 9 | | | | | | | | | | | m ² |
| 10 | | | | | | | | | | | m ² |
| 合 計 | | | | | | | | | | | 11.56 m ² |

【指定緊急避難場所・指定避難所】

| | | | | | |
|--------------|----|------|----|------|----|
| 指定緊急 避難場所 | 地震 | 津波 | 高潮 | 土砂災害 | 洪水 |
| 指定 避難所 | 指定 | 収容人員 | | 人 | |

【施設写真】



【過去5年以内に実施した工事の内容】 (単位:千円)

| 実施年度 | 件名 | 工事費 |
|---|----|-----|
| (No work performed in the last 5 years) | | |

【公共施設の適正配置に関する方向性】

| 占有面積 | 前期末面積 | 前期増減 | 機能の方向性 | |
|----------------------|----------------------|---------------------|--------|-------|
| | | | 前期 | 中期・後期 |
| 11.56 m ² | 11.56 m ² | 0.00 m ² | → | → |

【運営方法等】

| | | | | | |
|------|-------------|-------|--|--------|---|
| 運営方法 | 直営(一部委託を含む) | 指定管理者 | | 指定管理期間 | ~ |
|------|-------------|-------|--|--------|---|

【利用状況】

| 区分 | H28(2016)年度 | H29(2017)年度 | H30(2018)年度 |
|---------|-------------|-------------|-------------|
| 開館日数 | 365 | 365 | 365 |
| 利用者数 | | | |
| 利用者数/日 | 0.0 | 0.0 | 0.0 |
| 利用可能コマ数 | 0 | 0 | 0 |
| 利用コマ数 | 0 | 0 | 0 |
| 利用率 | | | |

【歳出情報】 (単位:千円)

| 区分 | H28(2016)年度 | H29(2017)年度 | H30(2018)年度 | |
|------------|-------------|-------------|-------------|----|
| 施設の コスト | 人件費 | 0 | 0 | |
| | 光熱水費等 | | | |
| | 修繕料 | | | |
| | 委託料 | | | 41 |
| | 工事請負費 | 0 | 0 | |
| | 使用料及び賃借料 | | | |
| 事業の コスト | その他 | 37 | 40 | |
| | 人件費 | | | |
| | 委託料・報償費 | | | |
| | その他 | 0 | 0 | |
| 指定管理料 | | | | |
| 歳出計 | 37 | 40 | 41 | |

【歳入情報】 (単位:千円)

| 区分 | H28(2016)年度 | H29(2017)年度 | H30(2018)年度 |
|-------------|-------------|-------------|-------------|
| 施設使用料・負担金等 | 0 | 0 | |
| 貸付料・目的外使用料等 | 0 | 0 | |
| その他収入 | 0 | 0 | |
| 歳入計 | 0 | 0 | 0 |

平成30年度(2018年度)

公共施設カルテ

| | | | | | |
|-------|------|--------|------|------|-----------|
| カルテ番号 | 0320 | 利用用途分類 | 公園施設 | 評価分類 | 公園施設(建築物) |
|-------|------|--------|------|------|-----------|

【施設基本情報】

| | | | | | | | | | | | |
|--------|----------------|------|---------|------|----|------------|-------|-------|---------------------|--------|---------------------|
| 施設名 | 小野公園便所 | 所在地 | 大字小野487 | | | 所管課 | 公園緑地課 | 敷地面積 | 3.20 m ² | うち借地面積 | 3.20 m ² |
| | | 地区 | 勝山 | 利用圏域 | 地区 | 駐車場台数 | 0台 | 総延床面積 | 3.20 m ² | 延床面積 | 3.20 m ² |
| 設置根拠法令 | | 設置条例 | | | | 複合 関連施設 | カルテ番号 | 施設名 | | 所管課 | 延床面積 |
| 設置目的 | 快適な公園の利用に資するため | | | | | | | | | | m ² |
| | | | | | | | | | | | m ² |
| | | | | | | | | | | | m ² |

【建物内訳】

| No. | 物件番号 | 名称 | 建築日 | 主体構造 | 屋根構造 | 耐用年数 | 地上階 | 地下階 | 耐震性 | 財産区分 | 延床面積 |
|-----|------|--------|-----------------|----------|------|------|-----|-----|-----|------|---------------------|
| 1 | 969 | 小野公園便所 | 1980(S55)/03/31 | 補強コンクリート | 陸屋根 | 34 | 1F | | — | 行政財産 | 3.20 m ² |
| 2 | | | | | | | | | | | m ² |
| 3 | | | | | | | | | | | m ² |
| 4 | | | | | | | | | | | m ² |
| 5 | | | | | | | | | | | m ² |
| 6 | | | | | | | | | | | m ² |
| 7 | | | | | | | | | | | m ² |
| 8 | | | | | | | | | | | m ² |
| 9 | | | | | | | | | | | m ² |
| 10 | | | | | | | | | | | m ² |
| 合 計 | | | | | | | | | | | 3.20 m ² |

【指定緊急避難場所・指定避難所】

| | | | | | |
|--------------|----|------|----|------|----|
| 指定緊急 避難場所 | 地震 | 津波 | 高潮 | 土砂災害 | 洪水 |
| 指定 避難所 | 指定 | 収容人員 | | 人 | |

【施設写真】



【運営方法等】

| | | | | | |
|------|-------------|-------|--|--------|---|
| 運営方法 | 直営(一部委託を含む) | 指定管理者 | | 指定管理期間 | ~ |
|------|-------------|-------|--|--------|---|

【利用状況】

| 区分 | H28(2016)年度 | H29(2017)年度 | H30(2018)年度 |
|---------|-------------|-------------|-------------|
| 開館日数 | 365 | 365 | 365 |
| 利用者数 | | | |
| 利用者数/日 | 0.0 | 0.0 | 0.0 |
| 利用可能コマ数 | 0 | 0 | 0 |
| 利用コマ数 | 0 | 0 | 0 |
| 利用率 | | | |

【歳出情報】

(単位:千円)

| 区分 | H28(2016)年度 | H29(2017)年度 | H30(2018)年度 |
|------------|-------------|-------------|-------------|
| 施設の コスト | 人件費 | 0 | 0 |
| | 光熱水費等 | | 18 |
| | 修繕料 | | 11 |
| | 委託料 | | 6 |
| | 工事請負費 | 0 | 0 |
| | 使用料及び賃借料 | | |
| その他 | 22 | 23 | |
| 事業の コスト | 人件費 | | |
| | 委託料・報償費 | | |
| | その他 | 0 | 0 |
| 指定管理料 | | | |
| 歳出計 | 22 | 23 | 35 |

【歳入情報】

(単位:千円)

| 区分 | H28(2016)年度 | H29(2017)年度 | H30(2018)年度 |
|-------------|-------------|-------------|-------------|
| 施設使用料・負担金等 | 0 | 0 | |
| 貸付料・目的外使用料等 | 0 | 0 | |
| その他収入 | 0 | 0 | |
| 歳入計 | 0 | 0 | 0 |

【過去5年以内に実施した工事の内容】 (単位:千円)

| 実施年度 | 件名 | 工事費 |
|--------------------|----|-----|
| (過去5年以内に実施した工事の内容) | | |

【公共施設の適正配置に関する方向性】

| 占有面積 | 前期末面積 | 前期増減 | 機能の方向性 | |
|---------------------|---------------------|---------------------|--------|-------|
| | | | 前期 | 中期・後期 |
| 3.20 m ² | 3.20 m ² | 0.00 m ² | → | 廃止 |

| | | | | | |
|-------|------|--------|------|------|-----------|
| カルテ番号 | 0331 | 利用用途分類 | 公園施設 | 評価分類 | 公園施設(建築物) |
|-------|------|--------|------|------|-----------|

【施設基本情報】

| | | | | | | | | | | | | |
|--------|----------------|------|-------------|------|----|------------|-------|-------|---------------------|--------|---------------------|----------------|
| 施設名 | 楠乃なかよし公園便所 | 所在地 | 一の宮町二丁目15-1 | | | 所管課 | 公園緑地課 | 敷地面積 | 8.00 m ² | うち借地面積 | 0.00 m ² | |
| | | 地区 | 勝山 | 利用圏域 | 地区 | 駐車場台数 | 0台 | 総延床面積 | 8.00 m ² | 延床面積 | 8.00 m ² | |
| 設置根拠法令 | | 設置条例 | | | | 複合 関連施設 | カルテ番号 | 施設名 | | 所管課 | 延床面積 | |
| 設置目的 | 快適な公園の利用に資するため | | | | | | | | | | | m ² |
| | | | | | | | | | | | | m ² |
| | | | | | | | | | | | | m ² |

【建物内訳】

| No. | 物件番号 | 名称 | 建築日 | 主体構造 | 屋根構造 | 耐用年数 | 地上階 | 地下階 | 耐震性 | 財産区分 | 延床面積 |
|-----|------|------------|-----------------|----------|------|------|-----|-----|-----|------|---------------------|
| 1 | 980 | 楠乃なかよし公園便所 | 1979(S54)/03/28 | 補強コンクリート | 陸屋根 | 34 | 1F | | — | 行政財産 | 8.00 m ² |
| 2 | | | | | | | | | | | m ² |
| 3 | | | | | | | | | | | m ² |
| 4 | | | | | | | | | | | m ² |
| 5 | | | | | | | | | | | m ² |
| 6 | | | | | | | | | | | m ² |
| 7 | | | | | | | | | | | m ² |
| 8 | | | | | | | | | | | m ² |
| 9 | | | | | | | | | | | m ² |
| 10 | | | | | | | | | | | m ² |
| 合 計 | | | | | | | | | | | 8.00 m ² |

【指定緊急避難場所・指定避難所】

| | | | | | |
|--------------|----|------|----|------|----|
| 指定緊急 避難場所 | 地震 | 津波 | 高潮 | 土砂災害 | 洪水 |
| 指定 避難所 | 指定 | 収容人員 | | 人 | |

【施設写真】



【過去5年以内に実施した工事の内容】 (単位:千円)

| 実施年度 | 件名 | 工事費 |
|-------------------|----|-----|
| (No data visible) | | |

【公共施設の適正配置に関する方向性】

| 占有面積 | 前期末面積 | 前期増減 | 機能の方向性 | |
|---------------------|----------------------|---------------------|--------|-------|
| | | | 前期 | 中期・後期 |
| 8.00 m ² | 13.50 m ² | 5.50 m ² | →(改築) | → |

【運営方法等】

| | | | | | |
|------|-------------|-------|--|--------|---|
| 運営方法 | 直営(一部委託を含む) | 指定管理者 | | 指定管理期間 | ~ |
|------|-------------|-------|--|--------|---|

【利用状況】

| 区分 | H28(2016)年度 | H29(2017)年度 | H30(2018)年度 |
|---------|-------------|-------------|-------------|
| 開館日数 | 365 | 365 | 365 |
| 利用者数 | | | |
| 利用者数/日 | 0.0 | 0.0 | 0.0 |
| 利用可能コマ数 | 0 | 0 | 0 |
| 利用コマ数 | 0 | 0 | 0 |
| 利用率 | | | |

【歳出情報】

(単位:千円)

| 区分 | H28(2016)年度 | H29(2017)年度 | H30(2018)年度 |
|------------|-------------|-------------|-------------|
| 施設の コスト | 人件費 | 0 | 0 |
| | 光熱水費等 | | 107 |
| | 修繕料 | | |
| | 委託料 | | 54 |
| | 工事請負費 | 10 | 0 |
| | 使用料及び賃借料 | | |
| 事業の コスト | その他 | 242 | 246 |
| | 人件費 | | |
| | 委託料・報償費 | | |
| | その他 | 0 | 0 |
| 指定管理料 | | | |
| 歳出計 | 252 | 246 | 161 |

【歳入情報】

(単位:千円)

| 区分 | H28(2016)年度 | H29(2017)年度 | H30(2018)年度 |
|-------------|-------------|-------------|-------------|
| 施設使用料・負担金等 | 0 | 0 | |
| 貸付料・目的外使用料等 | 0 | 0 | |
| その他収入 | 0 | 0 | |
| 歳入計 | 0 | 0 | 0 |

| | | | | | |
|-------|------|--------|------|------|-----------|
| カルテ番号 | 0332 | 利用用途分類 | 公園施設 | 評価分類 | 公園施設(建築物) |
|-------|------|--------|------|------|-----------|

【施設基本情報】

| | | | | | | | | | | | | | |
|--------|----------------|------|------------|------|----|------------|-------|-------|----------------------|--------|----------------------|----------------|----------------|
| 施設名 | 秋根こども公園便所 | 所在地 | 秋根本町二丁目1-1 | | | 所管課 | 公園緑地課 | 敷地面積 | 15.50 m ² | うち借地面積 | 0.00 m ² | | |
| | | 地区 | 勝山 | 利用圏域 | 地区 | 駐車場台数 | 0台 | 総延床面積 | 15.50 m ² | 延床面積 | 15.50 m ² | | |
| 設置根拠法令 | | 設置条例 | | | | 複合 関連施設 | カルテ番号 | 施設名 | | 所管課 | 延床面積 | | |
| 設置目的 | 快適な公園の利用に資するため | | | | | | | | | | | m ² | |
| | | | | | | | | | | | | | m ² |
| | | | | | | | | | | | | | m ² |


【建物内訳】

| No. | 物件番号 | 名称 | 建築日 | 主体構造 | 屋根構造 | 耐用年数 | 地上階 | 地下階 | 耐震性 | 財産区分 | 延床面積 |
|-----|------|-----------|-----------------|----------|------|------|-----|-----|-----|------|----------------------|
| 1 | 981 | 秋根こども公園便所 | 1979(S54)/03/28 | 補強コンクリート | 陸屋根 | 34 | 1F | | — | 行政財産 | 15.50 m ² |
| 2 | | | | | | | | | | | m ² |
| 3 | | | | | | | | | | | m ² |
| 4 | | | | | | | | | | | m ² |
| 5 | | | | | | | | | | | m ² |
| 6 | | | | | | | | | | | m ² |
| 7 | | | | | | | | | | | m ² |
| 8 | | | | | | | | | | | m ² |
| 9 | | | | | | | | | | | m ² |
| 10 | | | | | | | | | | | m ² |
| 合 計 | | | | | | | | | | | 15.50 m ² |

【指定緊急避難場所・指定避難所】

| | | | | | |
|--------------|----|------|----|------|----|
| 指定緊急 避難場所 | 地震 | 津波 | 高潮 | 土砂災害 | 洪水 |
| 指定 避難所 | 指定 | 収容人員 | | 人 | |

【施設写真】



【過去5年以内に実施した工事の内容】 (単位:千円)

| 実施年度 | 件名 | 工事費 |
|---|----|-----|
| (No work performed in the last 5 years) | | |

【公共施設の適正配置に関する方向性】

| 占有面積 | 前期末面積 | 前期増減 | 機能の方向性 | |
|----------------------|----------------------|---------------------|--------|-------|
| | | | 前期 | 中期・後期 |
| 15.50 m ² | 15.50 m ² | 0.00 m ² | → | 廃止 |

【運営方法等】

| | | | | | |
|------|-------------|-------|--|--------|---|
| 運営方法 | 直営(一部委託を含む) | 指定管理者 | | 指定管理期間 | ~ |
|------|-------------|-------|--|--------|---|

【利用状況】

| 区分 | H28(2016)年度 | H29(2017)年度 | H30(2018)年度 |
|---------|-------------|-------------|-------------|
| 開館日数 | 365 | 365 | 365 |
| 利用者数 | | | |
| 利用者数/日 | 0.0 | 0.0 | 0.0 |
| 利用可能コマ数 | 0 | 0 | 0 |
| 利用コマ数 | 0 | 0 | 0 |
| 利用率 | | | |

【歳出情報】 (単位:千円)

| 区分 | H28(2016)年度 | H29(2017)年度 | H30(2018)年度 |
|------------|-------------|-------------|-------------|
| 施設の コスト | 人件費 | 0 | 0 |
| | 光熱水費等 | | 67 |
| | 修繕料 | | |
| | 委託料 | | 101 |
| | 工事請負費 | 8 | 0 |
| | 使用料及び賃借料 | | |
| | その他 | 135 | 163 |
| 事業の コスト | 人件費 | | |
| | 委託料・報償費 | | |
| | その他 | 0 | 0 |
| 指定管理料 | | | |
| 歳出計 | 143 | 163 | 168 |

【歳入情報】 (単位:千円)

| 区分 | H28(2016)年度 | H29(2017)年度 | H30(2018)年度 |
|-------------|-------------|-------------|-------------|
| 施設使用料・負担金等 | 0 | 0 | |
| 貸付料・目的外使用料等 | 0 | 0 | |
| その他収入 | 0 | 0 | |
| 歳入計 | 0 | 0 | 0 |

平成30年度(2018年度)

公共施設カルテ

| | | | | | |
|-------|------|--------|------|------|-----------|
| カルテ番号 | 0333 | 利用用途分類 | 公園施設 | 評価分類 | 公園施設(建築物) |
|-------|------|--------|------|------|-----------|

【施設基本情報】

| | | | | | | | | | | | | |
|--------|----------------|------|------------|------|----|------------|-------|-------|----------------------|--------|----------------------|----------------|
| 施設名 | 秋根記念公園東便所 | 所在地 | 秋根西町一丁目1-1 | | | 所管課 | 公園緑地課 | 敷地面積 | 21.15 m ² | うち借地面積 | 0.00 m ² | |
| | | 地区 | 勝山 | 利用圏域 | 地区 | 駐車場台数 | 0台 | 総延床面積 | 21.15 m ² | 延床面積 | 21.15 m ² | |
| 設置根拠法令 | | 設置条例 | | | | 複合 関連施設 | カルテ番号 | 施設名 | | 所管課 | 延床面積 | |
| 設置目的 | 快適な公園の利用に資するため | | | | | | | | | | | m ² |
| | | | | | | | | | | | | m ² |
| | | | | | | | | | | | | m ² |

【建物内訳】

| No. | 物件番号 | 名称 | 建築日 | 主体構造 | 屋根構造 | 耐用年数 | 地上階 | 地下階 | 耐震性 | 財産区分 | 延床面積 |
|-----|------|-----------|-----------------|----------|------|------|-----|-----|-----|------|----------------------|
| 1 | 982 | 秋根記念公園東便所 | 1979(S54)/03/28 | 鉄筋コンクリート | 陸屋根 | 38 | 1F | | — | 行政財産 | 21.15 m ² |
| 2 | | | | | | | | | | | m ² |
| 3 | | | | | | | | | | | m ² |
| 4 | | | | | | | | | | | m ² |
| 5 | | | | | | | | | | | m ² |
| 6 | | | | | | | | | | | m ² |
| 7 | | | | | | | | | | | m ² |
| 8 | | | | | | | | | | | m ² |
| 9 | | | | | | | | | | | m ² |
| 10 | | | | | | | | | | | m ² |
| 合 計 | | | | | | | | | | | 21.15 m ² |

【指定緊急避難場所・指定避難所】

| | | | | | |
|--------------|----|------|----|------|----|
| 指定緊急 避難場所 | 地震 | 津波 | 高潮 | 土砂災害 | 洪水 |
| 指定 避難所 | 指定 | 収容人員 | | 人 | |

【施設写真】



【運営方法等】

| | | | | | |
|------|-------------|-------|--|--------|---|
| 運営方法 | 直営(一部委託を含む) | 指定管理者 | | 指定管理期間 | ~ |
|------|-------------|-------|--|--------|---|

【利用状況】

| 区分 | H28(2016)年度 | H29(2017)年度 | H30(2018)年度 |
|---------|-------------|-------------|-------------|
| 開館日数 | 365 | 365 | 365 |
| 利用者数 | | | |
| 利用者数/日 | 0.0 | 0.0 | 0.0 |
| 利用可能コマ数 | 0 | 0 | 0 |
| 利用コマ数 | 0 | 0 | 0 |
| 利用率 | | | |

【歳出情報】

(単位:千円)

| 区分 | H28(2016)年度 | H29(2017)年度 | H30(2018)年度 |
|------------|-------------|-------------|-------------|
| 施設の コスト | 人件費 | 0 | 0 |
| | 光熱水費等 | | 448 |
| | 修繕料 | | 8 |
| | 委託料 | | 135 |
| | 工事請負費 | 13 | 23 |
| | 使用料及び賃借料 | | |
| その他 | 527 | 640 | |
| 事業の コスト | 人件費 | | |
| | 委託料・報償費 | | |
| | その他 | 0 | 0 |
| 指定管理料 | | | |
| 歳出計 | 540 | 663 | 591 |

【歳入情報】

(単位:千円)

| 区分 | H28(2016)年度 | H29(2017)年度 | H30(2018)年度 |
|-------------|-------------|-------------|-------------|
| 施設使用料・負担金等 | 0 | 0 | |
| 貸付料・目的外使用料等 | 0 | 0 | |
| その他収入 | 0 | 0 | |
| 歳入計 | 0 | 0 | 0 |

【過去5年以内に実施した工事の内容】 (単位:千円)

| 実施年度 | 件名 | 工事費 |
|-------------------|----|-----|
| (No data visible) | | |

【公共施設の適正配置に関する方向性】

| 占有面積 | 前期末面積 | 前期増減 | 機能の方向性 | |
|----------------------|---------------------|------------------------|--------|-------|
| | | | 前期 | 中期・後期 |
| 21.15 m ² | 0.00 m ² | △ 21.15 m ² | 廃止 | |

| | | | | | |
|-------|------|--------|------|------|-----------|
| カルテ番号 | 0334 | 利用用途分類 | 公園施設 | 評価分類 | 公園施設(建築物) |
|-------|------|--------|------|------|-----------|

【施設基本情報】

| | | | | | | | | | | | | | |
|--------|----------------|------|------------|------|----|------------|-------|-------|----------------------|--------|----------------------|----------------|----------------|
| 施設名 | 秋根記念公園西便所 | 所在地 | 秋根西町一丁目1-6 | | | 所管課 | 公園緑地課 | 敷地面積 | 14.44 m ² | うち借地面積 | 0.00 m ² | | |
| | | 地区 | 勝山 | 利用圏域 | 地区 | 駐車場台数 | 0台 | 総延床面積 | 14.44 m ² | 延床面積 | 14.44 m ² | | |
| 設置根拠法令 | | 設置条例 | | | | 複合 関連施設 | カルテ番号 | 施設名 | | 所管課 | 延床面積 | | |
| 設置目的 | 快適な公園の利用に資するため | | | | | | | | | | | m ² | |
| | | | | | | | | | | | | | m ² |
| | | | | | | | | | | | | | m ² |

【建物内訳】

| No. | 物件番号 | 名称 | 建築日 | 主体構造 | 屋根構造 | 耐用年数 | 地上階 | 地下階 | 耐震性 | 財産区分 | 延床面積 |
|-----|------|-----------|-----------------|----------|------|------|-----|-----|-----|------|----------------------|
| 1 | 983 | 秋根記念公園西便所 | 1979(S54)/03/28 | 鉄筋コンクリート | 陸屋根 | 38 | 1F | | — | 行政財産 | 14.44 m ² |
| 2 | | | | | | | | | | | m ² |
| 3 | | | | | | | | | | | m ² |
| 4 | | | | | | | | | | | m ² |
| 5 | | | | | | | | | | | m ² |
| 6 | | | | | | | | | | | m ² |
| 7 | | | | | | | | | | | m ² |
| 8 | | | | | | | | | | | m ² |
| 9 | | | | | | | | | | | m ² |
| 10 | | | | | | | | | | | m ² |
| 合 計 | | | | | | | | | | | 14.44 m ² |

【指定緊急避難場所・指定避難所】

| | | | | | |
|--------------|----|------|----|------|----|
| 指定緊急 避難場所 | 地震 | 津波 | 高潮 | 土砂災害 | 洪水 |
| 指定 避難所 | 指定 | 収容人員 | | 人 | |

【施設写真】



【過去5年以内に実施した工事の内容】 (単位:千円)

| 実施年度 | 件名 | 工事費 |
|-------------------|----|-----|
| (No data visible) | | |

【公共施設の適正配置に関する方向性】

| 占有面積 | 前期末面積 | 前期増減 | 機能の方向性 | |
|----------------------|----------------------|---------------------|--------|-------|
| | | | 前期 | 中期・後期 |
| 14.44 m ² | 14.44 m ² | 0.00 m ² | → | → |

【運営方法等】

| | | | | | |
|------|-------------|-------|--|--------|---|
| 運営方法 | 直営(一部委託を含む) | 指定管理者 | | 指定管理期間 | ~ |
|------|-------------|-------|--|--------|---|

【利用状況】

| 区分 | H28(2016)年度 | H29(2017)年度 | H30(2018)年度 |
|---------|-------------|-------------|-------------|
| 開館日数 | 365 | 365 | 365 |
| 利用者数 | | | |
| 利用者数/日 | 0.0 | 0.0 | 0.0 |
| 利用可能コマ数 | 0 | 0 | 0 |
| 利用コマ数 | 0 | 0 | 0 |
| 利用率 | | | |

【歳出情報】 (単位:千円)

| 区分 | H28(2016)年度 | H29(2017)年度 | H30(2018)年度 |
|------------|-------------|-------------|-------------|
| 施設の コスト | 人件費 | 0 | 0 |
| | 光熱水費等 | | 184 |
| | 修繕料 | | |
| | 委託料 | | 91 |
| | 工事請負費 | 0 | 0 |
| | 使用料及び賃借料 | | |
| | その他 | 107 | 132 |
| 事業の コスト | 人件費 | | |
| | 委託料・報償費 | | |
| | その他 | 0 | 0 |
| 指定管理料 | | | |
| 歳出計 | 107 | 132 | 275 |

【歳入情報】 (単位:千円)

| 区分 | H28(2016)年度 | H29(2017)年度 | H30(2018)年度 |
|-------------|-------------|-------------|-------------|
| 施設使用料・負担金等 | 0 | 0 | |
| 貸付料・目的外使用料等 | 0 | 0 | |
| その他収入 | 0 | 0 | |
| 歳入計 | 0 | 0 | 0 |

| | | | | | |
|-------|------|--------|------|------|-----------|
| カルテ番号 | 0335 | 利用用途分類 | 公園施設 | 評価分類 | 公園施設(建築物) |
|-------|------|--------|------|------|-----------|

【施設基本情報】

| | | | | | | | | | | | | |
|--------|----------------|------|--------|------|----|------------|-------|-------|----------------------|--------|----------------------|----------------|
| 施設名 | 秋根東公園便所 | 所在地 | 秋根東町14 | | | 所管課 | 公園緑地課 | 敷地面積 | 18.36 m ² | うち借地面積 | 0.00 m ² | |
| | | 地区 | 勝山 | 利用圏域 | 地区 | 駐車場台数 | 0台 | 総延床面積 | 18.36 m ² | 延床面積 | 18.36 m ² | |
| 設置根拠法令 | | 設置条例 | | | | 複合 関連施設 | カルテ番号 | 施設名 | | 所管課 | 延床面積 | |
| 設置目的 | 快適な公園の利用に資するため | | | | | | | | | | | m ² |
| | | | | | | | | | | | | m ² |
| | | | | | | | | | | | | m ² |

【建物内訳】

| No. | 物件番号 | 名称 | 建築日 | 主体構造 | 屋根構造 | 耐用年数 | 地上階 | 地下階 | 耐震性 | 財産区分 | 延床面積 |
|-----|------|---------|-----------------|----------|------|------|-----|-----|-----|------|----------------------|
| 1 | 984 | 秋根東公園便所 | 2011(H23)/03/25 | 鉄筋コンクリート | 陸屋根 | 38 | 1F | | ○ | 行政財産 | 18.36 m ² |
| 2 | | | | | | | | | | | m ² |
| 3 | | | | | | | | | | | m ² |
| 4 | | | | | | | | | | | m ² |
| 5 | | | | | | | | | | | m ² |
| 6 | | | | | | | | | | | m ² |
| 7 | | | | | | | | | | | m ² |
| 8 | | | | | | | | | | | m ² |
| 9 | | | | | | | | | | | m ² |
| 10 | | | | | | | | | | | m ² |
| 合 計 | | | | | | | | | | | 18.36 m ² |

【指定緊急避難場所・指定避難所】

| | | | | | |
|--------------|----|------|----|------|----|
| 指定緊急 避難場所 | 地震 | 津波 | 高潮 | 土砂災害 | 洪水 |
| 指定 避難所 | 指定 | 収容人員 | | 人 | |

【施設写真】



【運営方法等】

| | | | | | |
|------|-------------|-------|--|--------|---|
| 運営方法 | 直営(一部委託を含む) | 指定管理者 | | 指定管理期間 | ~ |
|------|-------------|-------|--|--------|---|

【利用状況】

| 区分 | H28(2016)年度 | H29(2017)年度 | H30(2018)年度 |
|---------|-------------|-------------|-------------|
| 開館日数 | 365 | 365 | 365 |
| 利用者数 | | | |
| 利用者数/日 | 0.0 | 0.0 | 0.0 |
| 利用可能コマ数 | 0 | 0 | 0 |
| 利用コマ数 | 0 | 0 | 0 |
| 利用率 | | | |

【歳出情報】

(単位:千円)

| 区分 | H28(2016)年度 | H29(2017)年度 | H30(2018)年度 |
|------------|-------------|-------------|-------------|
| 施設の コスト | 人件費 | 0 | 0 |
| | 光熱水費等 | | 68 |
| | 修繕料 | | |
| | 委託料 | | 107 |
| | 工事請負費 | 52 | 0 |
| | 使用料及び賃借料 | | |
| その他 | 141 | 167 | |
| 事業の コスト | 人件費 | | |
| | 委託料・報償費 | | |
| | その他 | 0 | 0 |
| 指定管理料 | | | |
| 歳出計 | 193 | 167 | 175 |

【歳入情報】

(単位:千円)

| 区分 | H28(2016)年度 | H29(2017)年度 | H30(2018)年度 |
|-------------|-------------|-------------|-------------|
| 施設使用料・負担金等 | 0 | 0 | |
| 貸付料・目的外使用料等 | 0 | 0 | |
| その他収入 | 0 | 0 | |
| 歳入計 | 0 | 0 | 0 |

【過去5年以内に実施した工事の内容】 (単位:千円)

| 実施年度 | 件名 | 工事費 |
|-------------------|----|-----|
| (No data visible) | | |

【公共施設の適正配置に関する方向性】

| 占有面積 | 前期末面積 | 前期増減 | 機能の方向性 | |
|----------------------|----------------------|---------------------|--------|-------|
| | | | 前期 | 中期・後期 |
| 18.36 m ² | 18.36 m ² | 0.00 m ² | → | → |

| | | | | | |
|-------|------|--------|------|------|-----------|
| カルテ番号 | 0340 | 利用用途分類 | 公園施設 | 評価分類 | 公園施設(建築物) |
|-------|------|--------|------|------|-----------|

【施設基本情報】

| | | | | | | | | | | | |
|--------|----------------|------|----------|------|----|------------|-------|-------|----------------------|--------|----------------------|
| 施設名 | 御殿町南公園便所 | 所在地 | 田倉御殿町二丁目 | | | 所管課 | 公園緑地課 | 敷地面積 | 16.83 m ² | うち借地面積 | 0.00 m ² |
| | | 地区 | 勝山 | 利用圏域 | 地区 | 駐車場台数 | 0台 | 総延床面積 | 16.83 m ² | 延床面積 | 16.83 m ² |
| 設置根拠法令 | | 設置条例 | | | | 複合 関連施設 | カルテ番号 | 施設名 | | 所管課 | 延床面積 |
| 設置目的 | 快適な公園の利用に資するため | | | | | | | | | | m ² |
| | | | | | | | | | | | m ² |
| | | | | | | | | | | | m ² |

【建物内訳】

| No. | 物件番号 | 名称 | 建築日 | 主体構造 | 屋根構造 | 耐用年数 | 地上階 | 地下階 | 耐震性 | 財産区分 | 延床面積 |
|-----|------|----------|-----------------|----------|------|------|-----|-----|-----|------|----------------------|
| 1 | 989 | 御殿町南公園便所 | 2012(H24)/03/09 | 鉄筋コンクリート | 陸屋根 | 38 | 1F | | ○ | 行政財産 | 16.83 m ² |
| 2 | | | | | | | | | | | m ² |
| 3 | | | | | | | | | | | m ² |
| 4 | | | | | | | | | | | m ² |
| 5 | | | | | | | | | | | m ² |
| 6 | | | | | | | | | | | m ² |
| 7 | | | | | | | | | | | m ² |
| 8 | | | | | | | | | | | m ² |
| 9 | | | | | | | | | | | m ² |
| 10 | | | | | | | | | | | m ² |
| 合 計 | | | | | | | | | | | 16.83 m ² |

【運営方法等】

| | | | | | |
|------|-------------|-------|--|--------|---|
| 運営方法 | 直営(一部委託を含む) | 指定管理者 | | 指定管理期間 | ~ |
|------|-------------|-------|--|--------|---|

【利用状況】

| 区分 | H28(2016)年度 | H29(2017)年度 | H30(2018)年度 |
|---------|-------------|-------------|-------------|
| 開館日数 | 365 | 365 | 365 |
| 利用者数 | | | |
| 利用者数/日 | 0.0 | 0.0 | 0.0 |
| 利用可能コマ数 | 0 | 0 | 0 |
| 利用コマ数 | 0 | 0 | 0 |
| 利用率 | | | |

【歳入情報】

| 区分 | H28(2016)年度 | H29(2017)年度 | H30(2018)年度 |
|-------------|-------------|-------------|-------------|
| 施設使用料・負担金等 | 0 | 0 | 0 |
| 貸付料・目的外使用料等 | 0 | 0 | 0 |
| その他収入 | 0 | 0 | 0 |
| 歳入計 | 0 | 0 | 0 |

【歳出情報】

(単位:千円)

| 区分 | H28(2016)年度 | H29(2017)年度 | H30(2018)年度 |
|------------|-------------|-------------|-------------|
| 施設の コスト | 人件費 | 0 | 0 |
| | 光熱水費等 | | 50 |
| | 修繕料 | | |
| | 委託料 | | 69 |
| | 工事請負費 | 0 | 0 |
| | 使用料及び賃借料 | | |
| 事業の コスト | その他 | 94 | 98 |
| | 人件費 | | |
| | 委託料・報償費 | | |
| | その他 | 0 | 0 |
| 指定管理料 | | | |
| 歳出計 | 94 | 98 | 119 |

【指定緊急避難場所・指定避難所】

| | | | | | |
|--------------|----|------|----|------|----|
| 指定緊急 避難場所 | 地震 | 津波 | 高潮 | 土砂災害 | 洪水 |
| 指定 避難所 | 指定 | 収容人員 | | 人 | |

【施設写真】



【過去5年以内に実施した工事の内容】

(単位:千円)

| 実施年度 | 件名 | 工事費 |
|---|----|-----|
| (No work performed in the last 5 years) | | |

【公共施設の適正配置に関する方向性】

| 占有面積 | 前期末面積 | 前期増減 | 機能の方向性 | |
|----------------------|----------------------|---------------------|--------|-------|
| | | | 前期 | 中期・後期 |
| 16.83 m ² | 16.83 m ² | 0.00 m ² | → | → |

| | | | | | |
|-------|------|--------|------|------|-----------|
| カルテ番号 | 0363 | 利用用途分類 | 公園施設 | 評価分類 | 公園施設(建築物) |
|-------|------|--------|------|------|-----------|

【施設基本情報】

| | | | | | | | | | | | |
|--------|----------------|------|-------------|------|----|------------|-------|-------|---------------------|--------|---------------------|
| 施設名 | 楠乃記念公園便所 | 所在地 | 一の宮町二丁目28-5 | | | 所管課 | 公園緑地課 | 敷地面積 | 6.87 m ² | うち借地面積 | 0.00 m ² |
| | | 地区 | 勝山 | 利用圏域 | 地区 | 駐車場台数 | 0台 | 総延床面積 | 6.87 m ² | 延床面積 | 6.87 m ² |
| 設置根拠法令 | | 設置条例 | | | | 複合 関連施設 | カルテ番号 | 施設名 | | 所管課 | 延床面積 |
| 設置目的 | 快適な公園の利用に資するため | | | | | | | | | | m ² |
| | | | | | | | | | | | m ² |
| | | | | | | | | | | | m ² |

【建物内訳】

| No. | 物件番号 | 名称 | 建築日 | 主体構造 | 屋根構造 | 耐用年数 | 地上階 | 地下階 | 耐震性 | 財産区分 | 延床面積 |
|-----|------|----------|-----------------|----------|------|------|-----|-----|-----|------|---------------------|
| 1 | 1013 | 楠乃記念公園便所 | 1987(S62)/11/01 | 鉄筋コンクリート | 陸屋根 | 38 | 1F | | ○ | 行政財産 | 6.87 m ² |
| 2 | | | | | | | | | | | m ² |
| 3 | | | | | | | | | | | m ² |
| 4 | | | | | | | | | | | m ² |
| 5 | | | | | | | | | | | m ² |
| 6 | | | | | | | | | | | m ² |
| 7 | | | | | | | | | | | m ² |
| 8 | | | | | | | | | | | m ² |
| 9 | | | | | | | | | | | m ² |
| 10 | | | | | | | | | | | m ² |
| 合 計 | | | | | | | | | | | 6.87 m ² |

【指定緊急避難場所・指定避難所】

| | | | | | |
|--------------|----|------|----|------|----|
| 指定緊急 避難場所 | 地震 | 津波 | 高潮 | 土砂災害 | 洪水 |
| 指定 避難所 | 指定 | 収容人員 | | 人 | |

【施設写真】



【運営方法等】

| | | | | | |
|------|-------------|-------|--|--------|---|
| 運営方法 | 直営(一部委託を含む) | 指定管理者 | | 指定管理期間 | ~ |
|------|-------------|-------|--|--------|---|

【利用状況】

| 区分 | H28(2016)年度 | H29(2017)年度 | H30(2018)年度 |
|---------|-------------|-------------|-------------|
| 開館日数 | 365 | 365 | 365 |
| 利用者数 | | | |
| 利用者数/日 | 0.0 | 0.0 | 0.0 |
| 利用可能コマ数 | 0 | 0 | 0 |
| 利用コマ数 | 0 | 0 | 0 |
| 利用率 | | | |

【歳出情報】

(単位:千円)

| 区分 | H28(2016)年度 | H29(2017)年度 | H30(2018)年度 |
|------------|-------------|-------------|-------------|
| 施設の コスト | 人件費 | 0 | 0 |
| | 光熱水費等 | | 30 |
| | 修繕料 | | |
| | 委託料 | | 48 |
| | 工事請負費 | 36 | 0 |
| | 使用料及び賃借料 | | |
| その他 | 102 | 198 | |
| 事業の コスト | 人件費 | | |
| | 委託料・報償費 | | |
| | その他 | 0 | 0 |
| 指定管理料 | | | |
| 歳出計 | 138 | 198 | 78 |

【歳入情報】

(単位:千円)

| 区分 | H28(2016)年度 | H29(2017)年度 | H30(2018)年度 |
|-------------|-------------|-------------|-------------|
| 施設使用料・負担金等 | 0 | 0 | |
| 貸付料・目的外使用料等 | 0 | 0 | |
| その他収入 | 0 | 0 | |
| 歳入計 | 0 | 0 | 0 |

【過去5年以内に実施した工事の内容】 (単位:千円)

| 実施年度 | 件名 | 工事費 |
|-------------------|----|-----|
| (No data visible) | | |

【公共施設の適正配置に関する方向性】

| 占有面積 | 前期末面積 | 前期増減 | 機能の方向性 | |
|---------------------|---------------------|---------------------|--------|-------|
| | | | 前期 | 中期・後期 |
| 6.87 m ² | 6.87 m ² | 0.00 m ² | → | 廃止 |

平成30年度(2018年度)

公共施設カルテ

| | | | | | |
|-------|------|--------|------|------|-----------|
| カルテ番号 | 0364 | 利用用途分類 | 公園施設 | 評価分類 | 公園施設(建築物) |
|-------|------|--------|------|------|-----------|

【施設基本情報】

| | | | | | | | | | | | |
|--------|----------------|------|-------------|------|----|------------|-------|-------|---------------------|--------|---------------------|
| 施設名 | 一の宮公園便所 | 所在地 | 一の宮町四丁目20-1 | | | 所管課 | 公園緑地課 | 敷地面積 | 6.87 m ² | うち借地面積 | 0.00 m ² |
| | | 地区 | 勝山 | 利用圏域 | 地区 | 駐車場台数 | 0台 | 総延床面積 | 6.87 m ² | 延床面積 | 6.87 m ² |
| 設置根拠法令 | | 設置条例 | | | | 複合 関連施設 | カルテ番号 | 施設名 | | 所管課 | 延床面積 |
| 設置目的 | 快適な公園の利用に資するため | | | | | | | | | | m ² |
| | | | | | | | | | | | m ² |
| | | | | | | | | | | | m ² |

【建物内訳】

| No. | 物件番号 | 名称 | 建築日 | 主体構造 | 屋根構造 | 耐用年数 | 地上階 | 地下階 | 耐震性 | 財産区分 | 延床面積 |
|-----|------|---------|-----------------|----------|------|------|-----|-----|-----|------|---------------------|
| 1 | 1014 | 一の宮公園便所 | 1987(S62)/11/01 | 鉄筋コンクリート | 陸屋根 | 38 | 1F | | ○ | 行政財産 | 6.87 m ² |
| 2 | | | | | | | | | | | m ² |
| 3 | | | | | | | | | | | m ² |
| 4 | | | | | | | | | | | m ² |
| 5 | | | | | | | | | | | m ² |
| 6 | | | | | | | | | | | m ² |
| 7 | | | | | | | | | | | m ² |
| 8 | | | | | | | | | | | m ² |
| 9 | | | | | | | | | | | m ² |
| 10 | | | | | | | | | | | m ² |
| 合 計 | | | | | | | | | | | 6.87 m ² |

【指定緊急避難場所・指定避難所】

| | | | | | |
|--------------|----|------|----|------|----|
| 指定緊急 避難場所 | 地震 | 津波 | 高潮 | 土砂災害 | 洪水 |
| 指定 避難所 | 指定 | 収容人員 | | 人 | |

【施設写真】



【過去5年以内に実施した工事の内容】 (単位:千円)

| 実施年度 | 件名 | 工事費 |
|---|----|-----|
| (No work performed in the last 5 years) | | |

【公共施設の適正配置に関する方向性】

| 占有面積 | 前期末面積 | 前期増減 | 機能の方向性 | |
|---------------------|---------------------|---------------------|--------|-------|
| | | | 前期 | 中期・後期 |
| 6.87 m ² | 6.87 m ² | 0.00 m ² | → | 廃止 |

【運営方法等】

| | | | | | |
|------|-------------|-------|--|--------|---|
| 運営方法 | 直営(一部委託を含む) | 指定管理者 | | 指定管理期間 | ~ |
|------|-------------|-------|--|--------|---|

【利用状況】

| 区分 | H28(2016)年度 | H29(2017)年度 | H30(2018)年度 |
|---------|-------------|-------------|-------------|
| 開館日数 | 365 | 365 | 365 |
| 利用者数 | | | |
| 利用者数/日 | 0.0 | 0.0 | 0.0 |
| 利用可能コマ数 | 0 | 0 | 0 |
| 利用コマ数 | 0 | 0 | 0 |
| 利用率 | | | |

【歳出情報】 (単位:千円)

| 区分 | H28(2016)年度 | H29(2017)年度 | H30(2018)年度 |
|------------|-------------|-------------|-------------|
| 施設の コスト | 人件費 | 0 | 0 |
| | 光熱水費等 | | 38 |
| | 修繕料 | | 25 |
| | 委託料 | | 32 |
| | 工事請負費 | 0 | 0 |
| | 使用料及び賃借料 | | |
| | 49 | 59 | |
| 事業の コスト | 人件費 | | |
| | 委託料・報償費 | | |
| | その他 | 0 | 0 |
| 指定管理料 | | | |
| 歳出計 | 49 | 59 | 95 |

【歳入情報】 (単位:千円)

| 区分 | H28(2016)年度 | H29(2017)年度 | H30(2018)年度 |
|-------------|-------------|-------------|-------------|
| 施設使用料・負担金等 | 0 | 0 | |
| 貸付料・目的外使用料等 | 0 | 0 | |
| その他収入 | 0 | 0 | |
| 歳入計 | 0 | 0 | 0 |

| | | | | | |
|-------|------|--------|------|------|-----------|
| カルテ番号 | 0374 | 利用用途分類 | 公園施設 | 評価分類 | 公園施設(建築物) |
|-------|------|--------|------|------|-----------|

【施設基本情報】

| | | | | | | | | | | | | | |
|--------|----------------|------|---------|------|----|------------|-------|-------|---------------------|--------|---------------------|----------------|----------------|
| 施設名 | 勝谷中央公園便所 | 所在地 | 勝谷新町二丁目 | | | 所管課 | 公園緑地課 | 敷地面積 | 7.04 m ² | うち借地面積 | 0.00 m ² | | |
| | | 地区 | 勝山 | 利用圏域 | 地区 | 駐車場台数 | 0台 | 総延床面積 | 7.04 m ² | 延床面積 | 7.04 m ² | | |
| 設置根拠法令 | | 設置条例 | | | | 複合 関連施設 | カルテ番号 | 施設名 | | 所管課 | 延床面積 | | |
| 設置目的 | 快適な公園の利用に資するため | | | | | | | | | | | m ² | |
| | | | | | | | | | | | | | m ² |
| | | | | | | | | | | | | | m ² |


【建物内訳】

| No. | 物件番号 | 名称 | 建築日 | 主体構造 | 屋根構造 | 耐用年数 | 地上階 | 地下階 | 耐震性 | 財産区分 | 延床面積 |
|-----|------|----------|-----------------|----------|------|------|-----|-----|-----|------|---------------------|
| 1 | 1024 | 勝谷中央公園便所 | 1990(H02)/03/31 | 鉄筋コンクリート | 陸屋根 | 38 | 1F | | ○ | 行政財産 | 7.04 m ² |
| 2 | | | | | | | | | | | m ² |
| 3 | | | | | | | | | | | m ² |
| 4 | | | | | | | | | | | m ² |
| 5 | | | | | | | | | | | m ² |
| 6 | | | | | | | | | | | m ² |
| 7 | | | | | | | | | | | m ² |
| 8 | | | | | | | | | | | m ² |
| 9 | | | | | | | | | | | m ² |
| 10 | | | | | | | | | | | m ² |
| 合 計 | | | | | | | | | | | 7.04 m ² |

【指定緊急避難場所・指定避難所】

| | | | | | |
|--------------|----|------|----|------|----|
| 指定緊急 避難場所 | 地震 | 津波 | 高潮 | 土砂災害 | 洪水 |
| 指定 避難所 | 指定 | 収容人員 | | 人 | |

【施設写真】



【過去5年以内に実施した工事の内容】 (単位:千円)

| 実施年度 | 件名 | 工事費 |
|---|----|-----|
| (No work performed in the last 5 years) | | |

【公共施設の適正配置に関する方向性】

| 占有面積 | 前期末面積 | 前期増減 | 機能の方向性 | |
|---------------------|---------------------|---------------------|--------|-------|
| | | | 前期 | 中期・後期 |
| 7.04 m ² | 7.04 m ² | 0.00 m ² | → | → |

【運営方法等】

| | | | | | |
|------|-------------|-------|--|--------|---|
| 運営方法 | 直営(一部委託を含む) | 指定管理者 | | 指定管理期間 | ~ |
|------|-------------|-------|--|--------|---|

【利用状況】

| 区分 | H28(2016)年度 | H29(2017)年度 | H30(2018)年度 |
|---------|-------------|-------------|-------------|
| 開館日数 | 365 | 365 | 365 |
| 利用者数 | | | |
| 利用者数/日 | 0.0 | 0.0 | 0.0 |
| 利用可能コマ数 | 0 | 0 | 0 |
| 利用コマ数 | 0 | 0 | 0 |
| 利用率 | | | |

【歳出情報】 (単位:千円)

| 区分 | H28(2016)年度 | H29(2017)年度 | H30(2018)年度 |
|------------|-------------|-------------|-------------|
| 施設の コスト | 人件費 | 0 | 0 |
| | 光熱水費等 | | 48 |
| | 修繕料 | | |
| | 委託料 | | 51 |
| | 工事請負費 | 0 | 0 |
| | 使用料及び賃借料 | | |
| | その他 | 76 | 79 |
| 事業の コスト | 人件費 | | |
| | 委託料・報償費 | | |
| | その他 | 0 | 0 |
| 指定管理料 | | | |
| 歳出計 | 76 | 79 | 99 |

【歳入情報】 (単位:千円)

| 区分 | H28(2016)年度 | H29(2017)年度 | H30(2018)年度 |
|-------------|-------------|-------------|-------------|
| 施設使用料・負担金等 | 0 | 0 | |
| 貸付料・目的外使用料等 | 0 | 0 | |
| その他収入 | 0 | 0 | |
| 歳入計 | 0 | 0 | 0 |

| | | | | | |
|-------|------|--------|------|------|-----------|
| カルテ番号 | 0376 | 利用用途分類 | 公園施設 | 評価分類 | 公園施設(建築物) |
|-------|------|--------|------|------|-----------|

【施設基本情報】

| | | | | | | | | | | | |
|--------|----------------|------|------|------|----|------------|-------|-------|---------------------|--------|---------------------|
| 施設名 | 井田公園便所 | 所在地 | 大字井田 | | | 所管課 | 公園緑地課 | 敷地面積 | 7.04 m ² | うち借地面積 | 7.04 m ² |
| | | 地区 | 勝山 | 利用圏域 | 地区 | 駐車場台数 | 0台 | 総延床面積 | 7.04 m ² | 延床面積 | 7.04 m ² |
| 設置根拠法令 | | 設置条例 | | | | 複合 関連施設 | カルテ番号 | 施設名 | | 所管課 | 延床面積 |
| 設置目的 | 快適な公園の利用に資するため | | | | | | | | | | m ² |
| | | | | | | | | | | | m ² |
| | | | | | | | | | | | m ² |


【建物内訳】

| No. | 物件番号 | 名称 | 建築日 | 主体構造 | 屋根構造 | 耐用年数 | 地上階 | 地下階 | 耐震性 | 財産区分 | 延床面積 |
|-----|------|--------|-----------------|----------|------|------|-----|-----|-----|------|---------------------|
| 1 | 1026 | 井田公園便所 | 1990(H02)/08/10 | 鉄筋コンクリート | 陸屋根 | 38 | 1F | | ○ | 行政財産 | 7.04 m ² |
| 2 | | | | | | | | | | | m ² |
| 3 | | | | | | | | | | | m ² |
| 4 | | | | | | | | | | | m ² |
| 5 | | | | | | | | | | | m ² |
| 6 | | | | | | | | | | | m ² |
| 7 | | | | | | | | | | | m ² |
| 8 | | | | | | | | | | | m ² |
| 9 | | | | | | | | | | | m ² |
| 10 | | | | | | | | | | | m ² |
| 合 計 | | | | | | | | | | | 7.04 m ² |

【指定緊急避難場所・指定避難所】

| | | | | | |
|--------------|----|------|----|------|----|
| 指定緊急 避難場所 | 地震 | 津波 | 高潮 | 土砂災害 | 洪水 |
| 指定 避難所 | 指定 | 収容人員 | | 人 | |

【施設写真】



【過去5年以内に実施した工事の内容】 (単位:千円)

| 実施年度 | 件名 | 工事費 |
|-------------------|----|-----|
| (No data visible) | | |

【公共施設の適正配置に関する方向性】

| 占有面積 | 前期末面積 | 前期増減 | 機能の方向性 | |
|---------------------|---------------------|---------------------|--------|-------|
| | | | 前期 | 中期・後期 |
| 7.04 m ² | 7.04 m ² | 0.00 m ² | → | 廃止 |

【運営方法等】

| | | | | | |
|------|-------------|-------|--|--------|---|
| 運営方法 | 直営(一部委託を含む) | 指定管理者 | | 指定管理期間 | ~ |
|------|-------------|-------|--|--------|---|

【利用状況】

| 区分 | H28(2016)年度 | H29(2017)年度 | H30(2018)年度 |
|---------|-------------|-------------|-------------|
| 開館日数 | 365 | 365 | 365 |
| 利用者数 | | | |
| 利用者数/日 | 0.0 | 0.0 | 0.0 |
| 利用可能コマ数 | 0 | 0 | 0 |
| 利用コマ数 | 0 | 0 | 0 |
| 利用率 | | | |

【歳出情報】 (単位:千円)

| 区分 | H28(2016)年度 | H29(2017)年度 | H30(2018)年度 |
|------------|-------------|-------------|-------------|
| 施設の コスト | 人件費 | 0 | 0 |
| | 光熱水費等 | | 25 |
| | 修繕料 | | |
| | 委託料 | | 24 |
| | 工事請負費 | 0 | 0 |
| | 使用料及び賃借料 | | |
| | その他 | 48 | 49 |
| 事業の コスト | 人件費 | | |
| | 委託料・報償費 | | |
| | その他 | 0 | 0 |
| 指定管理料 | | | |
| 歳出計 | 48 | 49 | 49 |

【歳入情報】 (単位:千円)

| 区分 | H28(2016)年度 | H29(2017)年度 | H30(2018)年度 |
|-------------|-------------|-------------|-------------|
| 施設使用料・負担金等 | 0 | 0 | |
| 貸付料・目的外使用料等 | 0 | 0 | |
| その他収入 | 0 | 0 | |
| 歳入計 | 0 | 0 | 0 |

| | | | | | |
|-------|------|--------|------|------|-----------|
| カルテ番号 | 0394 | 利用用途分類 | 公園施設 | 評価分類 | 公園施設(建築物) |
|-------|------|--------|------|------|-----------|

【施設基本情報】

| | | | | | | | | | | | | | |
|--------|----------------|------|--------|------|----|------------|-------|-------|---------------------|--------|---------------------|----------------|----------------|
| 施設名 | 勝谷児童公園便所 | 所在地 | 前勝谷町16 | | | 所管課 | 公園緑地課 | 敷地面積 | 7.04 m ² | うち借地面積 | 0.00 m ² | | |
| | | 地区 | 勝山 | 利用圏域 | 地区 | 駐車場台数 | 0台 | 総延床面積 | 7.04 m ² | 延床面積 | 7.04 m ² | | |
| 設置根拠法令 | | 設置条例 | | | | 複合 関連施設 | カルテ番号 | 施設名 | | 所管課 | 延床面積 | | |
| 設置目的 | 快適な公園の利用に資するため | | | | | | | | | | | m ² | |
| | | | | | | | | | | | | | m ² |
| | | | | | | | | | | | | | m ² |

【建物内訳】

| No. | 物件番号 | 名称 | 建築日 | 主体構造 | 屋根構造 | 耐用年数 | 地上階 | 地下階 | 耐震性 | 財産区分 | 延床面積 |
|-----|------|----------|-----------------|----------|------|------|-----|-----|-----|------|---------------------|
| 1 | 1049 | 勝谷児童公園便所 | 1994(H06)/03/31 | 鉄筋コンクリート | その他 | 38 | 1F | | ○ | 行政財産 | 7.04 m ² |
| 2 | | | | | | | | | | | m ² |
| 3 | | | | | | | | | | | m ² |
| 4 | | | | | | | | | | | m ² |
| 5 | | | | | | | | | | | m ² |
| 6 | | | | | | | | | | | m ² |
| 7 | | | | | | | | | | | m ² |
| 8 | | | | | | | | | | | m ² |
| 9 | | | | | | | | | | | m ² |
| 10 | | | | | | | | | | | m ² |
| 合 計 | | | | | | | | | | | 7.04 m ² |

【指定緊急避難場所・指定避難所】

| | | | | | |
|--------------|----|------|----|------|----|
| 指定緊急 避難場所 | 地震 | 津波 | 高潮 | 土砂災害 | 洪水 |
| 指定 避難所 | 指定 | 収容人員 | | 人 | |

【施設写真】



【過去5年以内に実施した工事の内容】 (単位:千円)

| 実施年度 | 件名 | 工事費 |
|---|----|-----|
| (No work performed in the last 5 years) | | |

【公共施設の適正配置に関する方向性】

| 占有面積 | 前期末面積 | 前期増減 | 機能の方向性 | |
|---------------------|---------------------|---------------------|--------|-------|
| | | | 前期 | 中期・後期 |
| 7.04 m ² | 7.04 m ² | 0.00 m ² | → | → |

【運営方法等】

| | | | | | |
|------|-------------|-------|--|--------|---|
| 運営方法 | 直営(一部委託を含む) | 指定管理者 | | 指定管理期間 | ~ |
|------|-------------|-------|--|--------|---|

【利用状況】

| 区分 | H28(2016)年度 | H29(2017)年度 | H30(2018)年度 |
|---------|-------------|-------------|-------------|
| 開館日数 | 365 | 365 | 365 |
| 利用者数 | | | |
| 利用者数/日 | 0.0 | 0.0 | 0.0 |
| 利用可能コマ数 | 0 | 0 | 0 |
| 利用コマ数 | 0 | 0 | 0 |
| 利用率 | | | |

【歳出情報】 (単位:千円)

| 区分 | H28(2016)年度 | H29(2017)年度 | H30(2018)年度 |
|------------|-------------|-------------|-------------|
| 施設の コスト | 人件費 | 0 | 0 |
| | 光熱水費等 | | 46 |
| | 修繕料 | | 19 |
| | 委託料 | | 51 |
| | 工事請負費 | 0 | 0 |
| | 使用料及び賃借料 | | |
| | その他 | 78 | 82 |
| 事業の コスト | 人件費 | | |
| | 委託料・報償費 | | |
| | その他 | 0 | 0 |
| 指定管理料 | | | |
| 歳出計 | 78 | 82 | 116 |

【歳入情報】 (単位:千円)

| 区分 | H28(2016)年度 | H29(2017)年度 | H30(2018)年度 |
|-------------|-------------|-------------|-------------|
| 施設使用料・負担金等 | 0 | 0 | |
| 貸付料・目的外使用料等 | 0 | 0 | |
| その他収入 | 0 | 0 | |
| 歳入計 | 0 | 0 | 0 |

| | | | | | |
|-------|------|--------|------|------|-----------|
| カルテ番号 | 0412 | 利用用途分類 | 公園施設 | 評価分類 | 公園施設(建築物) |
|-------|------|--------|------|------|-----------|

【施設基本情報】

| | | | | | | | | | | | |
|--------|----------------|------|------|------|----|------------|-------|-------|----------------------|--------|----------------------|
| 施設名 | 勝山地区公園便所 | 所在地 | 大字田倉 | | | 所管課 | 公園緑地課 | 敷地面積 | 37.61 m ² | うち借地面積 | 0.00 m ² |
| | | 地区 | 勝山 | 利用圏域 | 地区 | 駐車場台数 | 0台 | 総延床面積 | 37.61 m ² | 延床面積 | 37.61 m ² |
| 設置根拠法令 | | 設置条例 | | | | 複合 関連施設 | カルテ番号 | 施設名 | | 所管課 | 延床面積 |
| 設置目的 | 快適な公園の利用に資するため | | | | | | | | | | m ² |
| | | | | | | | | | | | m ² |
| | | | | | | | | | | | m ² |

【建物内訳】

| No. | 物件番号 | 名称 | 建築日 | 主体構造 | 屋根構造 | 耐用年数 | 地上階 | 地下階 | 耐震性 | 財産区分 | 延床面積 |
|-----|------|----------|-----------------|----------|------|------|-----|-----|-----|------|----------------------|
| 1 | 1074 | 勝山地区公園便所 | 2007(H19)/03/20 | 鉄筋コンクリート | 瓦葺 | 38 | 1F | | ○ | 行政財産 | 26.67 m ² |
| 2 | 1075 | 勝山地区公園便所 | 2010(H22)/03/31 | 木造 | 瓦葺 | 15 | 1F | | ○ | 行政財産 | 10.94 m ² |
| 3 | | | | | | | | | | | m ² |
| 4 | | | | | | | | | | | m ² |
| 5 | | | | | | | | | | | m ² |
| 6 | | | | | | | | | | | m ² |
| 7 | | | | | | | | | | | m ² |
| 8 | | | | | | | | | | | m ² |
| 9 | | | | | | | | | | | m ² |
| 10 | | | | | | | | | | | m ² |
| 合 計 | | | | | | | | | | | 37.61 m ² |

【指定緊急避難場所・指定避難所】

| | | | | | |
|--------------|----|------|----|------|----|
| 指定緊急 避難場所 | 地震 | 津波 | 高潮 | 土砂災害 | 洪水 |
| 指定 避難所 | 指定 | 収容人員 | | 人 | |

【施設写真】



【過去5年以内に実施した工事の内容】 (単位:千円)

| 実施年度 | 件名 | 工事費 |
|------------------------|----|-----|
| (No work items listed) | | |

【公共施設の適正配置に関する方向性】

| 占有面積 | 前期末面積 | 前期増減 | 機能の方向性 | |
|----------------------|----------------------|---------------------|--------|-------|
| | | | 前期 | 中期・後期 |
| 37.61 m ² | 37.61 m ² | 0.00 m ² | → | → |

【運営方法等】

| | | | | | |
|------|-------------|-------|--|--------|---|
| 運営方法 | 直営(一部委託を含む) | 指定管理者 | | 指定管理期間 | ~ |
|------|-------------|-------|--|--------|---|

【利用状況】

| 区分 | H28(2016)年度 | H29(2017)年度 | H30(2018)年度 |
|---------|-------------|-------------|-------------|
| 開館日数 | 365 | 365 | 365 |
| 利用者数 | | | |
| 利用者数/日 | 0.0 | 0.0 | 0.0 |
| 利用可能コマ数 | 0 | 0 | 0 |
| 利用コマ数 | 0 | 0 | 0 |
| 利用率 | | | |

【歳出情報】

(単位:千円)

| 区分 | H28(2016)年度 | H29(2017)年度 | H30(2018)年度 |
|------------|-------------|-------------|-------------|
| 施設の コスト | 人件費 | 0 | 0 |
| | 光熱水費等 | | 116 |
| | 修繕料 | | 75 |
| | 委託料 | | 325 |
| | 工事請負費 | 0 | 0 |
| | 使用料及び賃借料 | | |
| その他 | 361 | 374 | |
| 事業の コスト | 人件費 | | |
| | 委託料・報償費 | | |
| | その他 | 0 | 0 |
| 指定管理料 | | | |
| 歳出計 | 361 | 374 | 516 |

【歳入情報】

(単位:千円)

| 区分 | H28(2016)年度 | H29(2017)年度 | H30(2018)年度 |
|-------------|-------------|-------------|-------------|
| 施設使用料・負担金等 | 0 | 0 | |
| 貸付料・目的外使用料等 | 0 | 0 | |
| その他収入 | 0 | 0 | |
| 歳入計 | 0 | 0 | 0 |

| | | | | | |
|-------|------|--------|------|------|-----------|
| カルテ番号 | 0189 | 利用用途分類 | 公園施設 | 評価分類 | 公園施設(建築物) |
|-------|------|--------|------|------|-----------|

【施設基本情報】

| | | | | | | | | | | | |
|--------|---|------|------|------|----|------------|-------|-------|--------------------------|--------|--------------------------|
| 施設名 | 内日ダム周辺施設 | 所在地 | 大字内日 | | | 所管課 | 農林整備課 | 敷地面積 | 19,002.00 m ² | うち借地面積 | 19,002.00 m ² |
| | | 地区 | 内日 | 利用圏域 | 地区 | 駐車場台数 | 43台 | 総延床面積 | 111.52 m ² | 延床面積 | 111.52 m ² |
| 設置根拠法令 | | 設置条例 | | | | 複合 関連施設 | カルテ番号 | 施設名 | 所管課 | 延床面積 | |
| 設置目的 | 内日ダムは県が農業用水利施設として設置したものであり、同時に市民が自然と親しみ、人々の交流の場として植栽や四阿などの周辺施設を整備したものである。 | | | | | | | | | | m ² |
| | | | | | | | | | | | m ² |
| | | | | | | | | | | | m ² |

【建物内訳】

| No. | 物件番号 | 名称 | 建築日 | 主体構造 | 屋根構造 | 耐用年数 | 地上階 | 地下階 | 耐震性 | 財産区分 | 延床面積 |
|-----|------|---------------|-----------------|---------------|------|------|-----|-----|-----|------|-----------------------|
| 1 | 416 | 内日ダム周辺施設 公衆便所 | 1990(H02)/12/01 | プレストレストコンクリート | その他 | 38 | 1F | | | 行政財産 | 11.52 m ² |
| 2 | 417 | 内日ダム周辺施設 東屋 | 1990(H02)/12/01 | プレストレストコンクリート | その他 | 38 | 1F | | | 行政財産 | 50.00 m ² |
| 3 | 418 | 内日ダム周辺施設 東屋 | 1991(H03)/12/01 | プレストレストコンクリート | その他 | 38 | 1F | | | 行政財産 | 50.00 m ² |
| 4 | | | | | | | | | | | m ² |
| 5 | | | | | | | | | | | m ² |
| 6 | | | | | | | | | | | m ² |
| 7 | | | | | | | | | | | m ² |
| 8 | | | | | | | | | | | m ² |
| 9 | | | | | | | | | | | m ² |
| 10 | | | | | | | | | | | m ² |
| 合 計 | | | | | | | | | | | 111.52 m ² |

【運営方法等】

| | | | | | |
|------|-------------|-------|--|--------|---|
| 運営方法 | 直営(一部委託を含む) | 指定管理者 | | 指定管理期間 | ~ |
|------|-------------|-------|--|--------|---|

【利用状況】

| 区分 | H28(2016)年度 | H29(2017)年度 | H30(2018)年度 |
|---------|-------------|-------------|-------------|
| 開館日数 | 365 | 365 | 365 |
| 利用者数 | | | |
| 利用者数/日 | 0.0 | 0.0 | 0.0 |
| 利用可能コマ数 | 0 | 0 | 0 |
| 利用コマ数 | 0 | 0 | 0 |
| 利用率 | | | |

【歳入情報】

| 区分 | H28(2016)年度 | H29(2017)年度 | H30(2018)年度 |
|-------------|-------------|-------------|-------------|
| 施設使用料・負担金等 | 0 | 0 | 0 |
| 貸付料・目的外使用料等 | 0 | 0 | 0 |
| その他収入 | 0 | 0 | 0 |
| 歳入計 | 0 | 0 | 0 |

【歳出情報】

| 区分 | H28(2016)年度 | H29(2017)年度 | H30(2018)年度 |
|------------|-------------|-------------|-------------|
| 施設の コスト | 人件費 | 0 | 0 |
| | 光熱水費等 | | 4 |
| | 修繕料 | | |
| | 委託料 | | 2,015 |
| | 工事請負費 | 0 | 0 |
| | 使用料及び賃借料 | | |
| 事業の コスト | その他 | 1,981 | 1,711 |
| | 人件費 | | |
| | 委託料・報償費 | | |
| | その他 | 0 | 0 |
| 指定管理料 | | | |
| 歳出計 | 1,981 | 1,711 | 2,020 |

【指定緊急避難場所・指定避難所】

| | | | | | |
|--------------|----|------|----|------|----|
| 指定緊急 避難場所 | 地震 | 津波 | 高潮 | 土砂災害 | 洪水 |
| 指定 避難所 | 指定 | 収容人員 | | 人 | |

【施設写真】



【過去5年以内に実施した工事の内容】 (単位:千円)

| 実施年度 | 件名 | 工事費 |
|--------------------------|----|-----|
| (No work items reported) | | |

【公共施設の適正配置に関する方向性】

| 占有面積 | 前期末面積 | 前期増減 | 機能の方向性 | |
|-----------------------|-----------------------|---------------------|--------|-------|
| | | | 前期 | 中期・後期 |
| 111.52 m ² | 111.52 m ² | 0.00 m ² | → | → |

平成30年度(2018年度)

公共施設カルテ

| | | | | | |
|-------|------|--------|------|------|-----------|
| カルテ番号 | 0161 | 利用用途分類 | 公園施設 | 評価分類 | 公園施設(建築物) |
|-------|------|--------|------|------|-----------|

【施設基本情報】

| | | | | | | | | | | | |
|--------|-----------------------------|------|-------------------|------|----|------------|---------|-------|--------------------------|--------|----------------------|
| 施設名 | 下関市垢田運動場 | 所在地 | 大字垢田字石交 | | | 所管課 | スポーツ振興課 | 敷地面積 | 11,863.00 m ² | うち借地面積 | 0.00 m ² |
| | | 地区 | 川中 | 利用圏域 | 地区 | 駐車場台数 | 10台 | 総延床面積 | 34.68 m ² | 延床面積 | 34.68 m ² |
| 設置根拠法令 | | 設置条例 | 下関市体育施設の設置等に関する条例 | | | 複合 関連施設 | カルテ番号 | 施設名 | | 所管課 | 延床面積 |
| 設置目的 | 市民の健康の増進と体育の振興を図るため、本施設を設置。 | | | | | | | | | | m ² |
| | | | | | | | | | | | m ² |
| | | | | | | | | | | | m ² |

【建物内訳】

| No. | 物件番号 | 名称 | 建築日 | 主体構造 | 屋根構造 | 耐用年数 | 地上階 | 地下階 | 耐震性 | 財産区分 | 延床面積 |
|-----|------|-------------|-----------------|-------|------|------|-----|-----|-----|------|----------------------|
| 1 | 539 | 下関市垢田運動場 倉庫 | 1987(S62)/01/08 | 軽量鉄骨造 | その他 | 24 | 1F | | ○ | 行政財産 | 19.44 m ² |
| 2 | 540 | 下関市垢田運動場 便所 | 1987(S62)/01/08 | 軽量鉄骨造 | その他 | 24 | 1F | | ○ | 行政財産 | 15.24 m ² |
| 3 | | | | | | | | | | | m ² |
| 4 | | | | | | | | | | | m ² |
| 5 | | | | | | | | | | | m ² |
| 6 | | | | | | | | | | | m ² |
| 7 | | | | | | | | | | | m ² |
| 8 | | | | | | | | | | | m ² |
| 9 | | | | | | | | | | | m ² |
| 10 | | | | | | | | | | | m ² |
| 合 計 | | | | | | | | | | | 34.68 m ² |

【指定緊急避難場所・指定避難所】

| | | | | | |
|--------------|----|------|----|------|----|
| 指定緊急 避難場所 | 地震 | 津波 | 高潮 | 土砂災害 | 洪水 |
| 指定 避難所 | 指定 | 収容人員 | | 人 | |

【施設写真】



【過去5年以内に実施した工事の内容】 (単位:千円)

| 実施年度 | 件名 | 工事費 |
|---|----|-----|
| (No work performed in the last 5 years) | | |

【公共施設の適正配置に関する方向性】

| 占有面積 | 前期末面積 | 前期増減 | 機能の方向性 | |
|----------------------|----------------------|---------------------|--------|-------|
| | | | 前期 | 中期・後期 |
| 34.68 m ² | 34.68 m ² | 0.00 m ² | → | → |

【運営方法等】

| | | | | | |
|------|------|-------|-------------------|--------|-----------------------------------|
| 運営方法 | 指定管理 | 指定管理者 | 一般財団法人下関市公営施設管理公社 | 指定管理期間 | 2016(H28)/01/01 ~ 2021(R03)/03/31 |
|------|------|-------|-------------------|--------|-----------------------------------|

【利用状況】

| 区分 | H28(2016)年度 | H29(2017)年度 | H30(2018)年度 |
|---------|-------------|-------------|-------------|
| 開館日数 | 365 | 365 | 365 |
| 利用者数 | | | |
| 利用者数/日 | 0.0 | 0.0 | 0.0 |
| 利用可能コマ数 | 0 | 0 | 0 |
| 利用コマ数 | 0 | 0 | 0 |
| 利用率 | | | |

【歳出情報】 (単位:千円)

| 区分 | H28(2016)年度 | H29(2017)年度 | H30(2018)年度 |
|------------|-------------|-------------|-------------|
| 施設の コスト | 人件費 | 0 | 0 |
| | 光熱水費等 | | |
| | 修繕料 | | |
| | 委託料 | | |
| | 工事請負費 | 0 | 0 |
| | 使用料及び賃借料 | | |
| | その他 | 49 | 1 |
| 事業の コスト | 人件費 | | |
| | 委託料・報償費 | | |
| | その他 | 0 | 0 |
| 指定管理料 | 4,402 | 861 | 752 |
| 歳出計 | 4,451 | 862 | 753 |

【歳入情報】 (単位:千円)

| 区分 | H28(2016)年度 | H29(2017)年度 | H30(2018)年度 |
|-------------|-------------|-------------|-------------|
| 施設使用料・負担金等 | 0 | 0 | 0 |
| 貸付料・目的外使用料等 | 0 | 0 | 0 |
| その他収入 | 0 | 0 | 0 |
| 歳入計 | 0 | 0 | 0 |

| | | | | | |
|-------|------|--------|------|------|-----------|
| カルテ番号 | 0311 | 利用用途分類 | 公園施設 | 評価分類 | 公園施設(建築物) |
|-------|------|--------|------|------|-----------|

【施設基本情報】

| | | | | | | | | | | | |
|--------|----------------|------|----------|------|----|------------|-------|-------|---------------------|--------|---------------------|
| 施設名 | 向山公園便所 | 所在地 | 川中本町10-1 | | | 所管課 | 公園緑地課 | 敷地面積 | 6.87 m ² | うち借地面積 | 0.00 m ² |
| | | 地区 | 川中 | 利用圏域 | 地区 | 駐車場台数 | 0台 | 総延床面積 | 6.87 m ² | 延床面積 | 6.87 m ² |
| 設置根拠法令 | | 設置条例 | | | | 複合 関連施設 | カルテ番号 | 施設名 | | 所管課 | 延床面積 |
| 設置目的 | 快適な公園の利用に資するため | | | | | | | | | | m ² |
| | | | | | | | | | | | m ² |
| | | | | | | | | | | | m ² |

【建物内訳】

| No. | 物件番号 | 名称 | 建築日 | 主体構造 | 屋根構造 | 耐用年数 | 地上階 | 地下階 | 耐震性 | 財産区分 | 延床面積 |
|-----|------|--------|-----------------|----------|------|------|-----|-----|-----|------|---------------------|
| 1 | 960 | 向山公園便所 | 1986(S61)/03/31 | 鉄筋コンクリート | 陸屋根 | 38 | 1F | | ○ | 行政財産 | 6.87 m ² |
| 2 | | | | | | | | | | | m ² |
| 3 | | | | | | | | | | | m ² |
| 4 | | | | | | | | | | | m ² |
| 5 | | | | | | | | | | | m ² |
| 6 | | | | | | | | | | | m ² |
| 7 | | | | | | | | | | | m ² |
| 8 | | | | | | | | | | | m ² |
| 9 | | | | | | | | | | | m ² |
| 10 | | | | | | | | | | | m ² |
| 合 計 | | | | | | | | | | | 6.87 m ² |

【運営方法等】

| | | | | | |
|------|-------------|-------|--|--------|---|
| 運営方法 | 直営(一部委託を含む) | 指定管理者 | | 指定管理期間 | ~ |
|------|-------------|-------|--|--------|---|

【利用状況】

| 区分 | H28(2016)年度 | H29(2017)年度 | H30(2018)年度 |
|---------|-------------|-------------|-------------|
| 開館日数 | 365 | 365 | 365 |
| 利用者数 | | | |
| 利用者数/日 | 0.0 | 0.0 | 0.0 |
| 利用可能コマ数 | 0 | 0 | 0 |
| 利用コマ数 | 0 | 0 | 0 |
| 利用率 | | | |

【歳入情報】

| 区分 | H28(2016)年度 | H29(2017)年度 | H30(2018)年度 |
|-------------|-------------|-------------|-------------|
| 施設使用料・負担金等 | 0 | 0 | 0 |
| 貸付料・目的外使用料等 | 0 | 0 | 0 |
| その他収入 | 0 | 0 | 0 |
| 歳入計 | 0 | 0 | 0 |


【歳出情報】

| | | 区分 | H28(2016)年度 | H29(2017)年度 | H30(2018)年度 |
|------------|----------|----|-------------|-------------|-------------|
| 施設の コスト | 人件費 | | 0 | 0 | |
| | 光熱水費等 | | | | 49 |
| | 修繕料 | | | | 11 |
| | 委託料 | | | | 32 |
| | 工事請負費 | | 0 | 0 | |
| | 使用料及び賃借料 | | | | |
| | その他 | | 64 | 79 | |
| 事業の コスト | 人件費 | | | | |
| | 委託料・報償費 | | | | |
| | その他 | | 0 | 0 | |
| | 指定管理料 | | | | |
| | 歳出計 | | 64 | 79 | 92 |

【指定緊急避難場所・指定避難所】

| | | | | | |
|--------------|----|------|----|------|----|
| 指定緊急 避難場所 | 地震 | 津波 | 高潮 | 土砂災害 | 洪水 |
| 指定 避難所 | 指定 | 収容人員 | | 人 | |

【施設写真】



【過去5年以内に実施した工事の内容】 (単位:千円)

| 実施年度 | 件名 | 工事費 |
|-------------------|----|-----|
| (No data visible) | | |

【公共施設の適正配置に関する方向性】

| 占有面積 | 前期末面積 | 前期増減 | 機能の方向性 | |
|---------------------|---------------------|---------------------|--------|-------|
| | | | 前期 | 中期・後期 |
| 6.87 m ² | 6.87 m ² | 0.00 m ² | → | 廃止 |

| | | | | | |
|-------|------|--------|------|------|-----------|
| カルテ番号 | 0313 | 利用用途分類 | 公園施設 | 評価分類 | 公園施設(建築物) |
|-------|------|--------|------|------|-----------|

【施設基本情報】

| | | | | | | | | | | | |
|--------|----------------|------|----------|------|----|------------|-------|-------|---------------------|--------|---------------------|
| 施設名 | えのき公園便所 | 所在地 | 稗田中町5-24 | | | 所管課 | 公園緑地課 | 敷地面積 | 4.40 m ² | うち借地面積 | 0.00 m ² |
| | | 地区 | 川中 | 利用圏域 | 地区 | 駐車場台数 | 0台 | 総延床面積 | 4.40 m ² | 延床面積 | 4.40 m ² |
| 設置根拠法令 | | 設置条例 | | | | 複合 関連施設 | カルテ番号 | 施設名 | | 所管課 | 延床面積 |
| 設置目的 | 快適な公園の利用に資するため | | | | | | | | | | m ² |
| | | | | | | | | | | | m ² |
| | | | | | | | | | | | m ² |

【建物内訳】

| No. | 物件番号 | 名称 | 建築日 | 主体構造 | 屋根構造 | 耐用年数 | 地上階 | 地下階 | 耐震性 | 財産区分 | 延床面積 |
|-----|------|---------|-----------------|----------|------|------|-----|-----|-----|------|---------------------|
| 1 | 962 | えのき公園便所 | 1977(S52)/03/01 | 補強コンクリート | 陸屋根 | 34 | 1F | | — | 行政財産 | 4.40 m ² |
| 2 | | | | | | | | | | | m ² |
| 3 | | | | | | | | | | | m ² |
| 4 | | | | | | | | | | | m ² |
| 5 | | | | | | | | | | | m ² |
| 6 | | | | | | | | | | | m ² |
| 7 | | | | | | | | | | | m ² |
| 8 | | | | | | | | | | | m ² |
| 9 | | | | | | | | | | | m ² |
| 10 | | | | | | | | | | | m ² |
| 合 計 | | | | | | | | | | | 4.40 m ² |

【指定緊急避難場所・指定避難所】

| | | | | | |
|--------------|----|------|----|------|----|
| 指定緊急 避難場所 | 地震 | 津波 | 高潮 | 土砂災害 | 洪水 |
| 指定 避難所 | 指定 | 収容人員 | | 人 | |

【施設写真】



【過去5年以内に実施した工事の内容】 (単位:千円)

| 実施年度 | 件名 | 工事費 |
|-------------------|----|-----|
| (No data visible) | | |

【公共施設の適正配置に関する方向性】

| 占有面積 | 前期末面積 | 前期増減 | 機能の方向性 | |
|---------------------|---------------------|---------------------|--------|-------|
| | | | 前期 | 中期・後期 |
| 4.40 m ² | 4.40 m ² | 0.00 m ² | → | 廃止 |

【運営方法等】

| | | | | | |
|------|-------------|-------|--|--------|---|
| 運営方法 | 直営(一部委託を含む) | 指定管理者 | | 指定管理期間 | ~ |
|------|-------------|-------|--|--------|---|

【利用状況】

| 区分 | H28(2016)年度 | H29(2017)年度 | H30(2018)年度 |
|---------|-------------|-------------|-------------|
| 開館日数 | 365 | 365 | 365 |
| 利用者数 | | | |
| 利用者数/日 | 0.0 | 0.0 | 0.0 |
| 利用可能コマ数 | 0 | 0 | 0 |
| 利用コマ数 | 0 | 0 | 0 |
| 利用率 | | | |

【歳出情報】 (単位:千円)

| 区分 | H28(2016)年度 | H29(2017)年度 | H30(2018)年度 |
|------------|-------------|-------------|-------------|
| 施設の コスト | 人件費 | 0 | 0 |
| | 光熱水費等 | | 45 |
| | 修繕料 | | |
| | 委託料 | | 23 |
| | 工事請負費 | 0 | 0 |
| | 使用料及び賃借料 | | |
| | その他 | 59 | 67 |
| 事業の コスト | 人件費 | | |
| | 委託料・報償費 | | |
| | その他 | 0 | 0 |
| 指定管理料 | | | |
| 歳出計 | 59 | 67 | 68 |

【歳入情報】 (単位:千円)

| 区分 | H28(2016)年度 | H29(2017)年度 | H30(2018)年度 |
|-------------|-------------|-------------|-------------|
| 施設使用料・負担金等 | 0 | 0 | |
| 貸付料・目的外使用料等 | 0 | 0 | |
| その他収入 | 0 | 0 | |
| 歳入計 | 0 | 0 | 0 |

| | | | | | |
|-------|------|--------|------|------|-----------|
| カルテ番号 | 0316 | 利用用途分類 | 公園施設 | 評価分類 | 公園施設(建築物) |
|-------|------|--------|------|------|-----------|

【施設基本情報】

| | | | | | | | | | | | |
|--------|----------------|------|-------------|------|----|------------|-------|-------|---------------------|--------|---------------------|
| 施設名 | 新垢田南公園便所 | 所在地 | 新垢田南町三丁目2-1 | | | 所管課 | 公園緑地課 | 敷地面積 | 4.90 m ² | うち借地面積 | 0.00 m ² |
| | | 地区 | 川中 | 利用圏域 | 地区 | 駐車場台数 | 0台 | 総延床面積 | 4.90 m ² | 延床面積 | 4.90 m ² |
| 設置根拠法令 | | 設置条例 | | | | 複合 関連施設 | カルテ番号 | 施設名 | | 所管課 | 延床面積 |
| 設置目的 | 快適な公園の利用に資するため | | | | | | | | | | m ² |
| | | | | | | | | | | | m ² |
| | | | | | | | | | | | m ² |

【建物内訳】

| No. | 物件番号 | 名称 | 建築日 | 主体構造 | 屋根構造 | 耐用年数 | 地上階 | 地下階 | 耐震性 | 財産区分 | 延床面積 |
|-----|------|----------|-----------------|----------|------|------|-----|-----|-----|------|---------------------|
| 1 | 965 | 新垢田南公園便所 | 1980(S55)/03/31 | 補強コンクリート | 陸屋根 | 34 | 1F | | — | 行政財産 | 4.90 m ² |
| 2 | | | | | | | | | | | m ² |
| 3 | | | | | | | | | | | m ² |
| 4 | | | | | | | | | | | m ² |
| 5 | | | | | | | | | | | m ² |
| 6 | | | | | | | | | | | m ² |
| 7 | | | | | | | | | | | m ² |
| 8 | | | | | | | | | | | m ² |
| 9 | | | | | | | | | | | m ² |
| 10 | | | | | | | | | | | m ² |
| 合 計 | | | | | | | | | | | 4.90 m ² |

【指定緊急避難場所・指定避難所】

| | | | | | |
|--------------|----|------|----|------|----|
| 指定緊急 避難場所 | 地震 | 津波 | 高潮 | 土砂災害 | 洪水 |
| 指定 避難所 | 指定 | 収容人員 | | 人 | |

【施設写真】



【過去5年以内に実施した工事の内容】 (単位:千円)

| 実施年度 | 件名 | 工事費 |
|-------------------|----|-----|
| (No data visible) | | |

【公共施設の適正配置に関する方向性】

| 占有面積 | 前期末面積 | 前期増減 | 機能の方向性 | |
|---------------------|---------------------|---------------------|--------|-------|
| | | | 前期 | 中期・後期 |
| 4.90 m ² | 4.90 m ² | 0.00 m ² | → | 廃止 |

【運営方法等】

| | | | | | |
|------|-------------|-------|--|--------|---|
| 運営方法 | 直営(一部委託を含む) | 指定管理者 | | 指定管理期間 | ~ |
|------|-------------|-------|--|--------|---|

【利用状況】

| 区分 | H28(2016)年度 | H29(2017)年度 | H30(2018)年度 |
|---------|-------------|-------------|-------------|
| 開館日数 | 365 | 365 | 365 |
| 利用者数 | | | |
| 利用者数/日 | 0.0 | 0.0 | 0.0 |
| 利用可能コマ数 | 0 | 0 | 0 |
| 利用コマ数 | 0 | 0 | 0 |
| 利用率 | | | |

【歳出情報】 (単位:千円)

| 区分 | H28(2016)年度 | H29(2017)年度 | H30(2018)年度 |
|------------|-------------|-------------|-------------|
| 施設の コスト | 人件費 | 0 | 0 |
| | 光熱水費等 | | 36 |
| | 修繕料 | | |
| | 委託料 | | 38 |
| | 工事請負費 | 25 | 8 |
| | 使用料及び賃借料 | | |
| 事業の コスト | その他 | 82 | 73 |
| | 人件費 | | |
| | 委託料・報償費 | | |
| | その他 | 0 | 0 |
| 指定管理料 | | | |
| 歳出計 | 107 | 81 | 74 |

【歳入情報】 (単位:千円)

| 区分 | H28(2016)年度 | H29(2017)年度 | H30(2018)年度 |
|-------------|-------------|-------------|-------------|
| 施設使用料・負担金等 | 0 | 0 | |
| 貸付料・目的外使用料等 | 0 | 0 | |
| その他収入 | 0 | 0 | |
| 歳入計 | 0 | 0 | 0 |

| | | | | | |
|-------|------|--------|------|------|-----------|
| カルテ番号 | 0321 | 利用用途分類 | 公園施設 | 評価分類 | 公園施設(建築物) |
|-------|------|--------|------|------|-----------|

【施設基本情報】

| | | | | | | | | | | | | | |
|--------|----------------|------|---------------|------|----|------------|-------|-------|----------------------|--------|----------------------|----------------|----------------|
| 施設名 | 綾羅木1号公園便所 | 所在地 | 綾羅木本町七丁目11-30 | | | 所管課 | 公園緑地課 | 敷地面積 | 13.64 m ² | うち借地面積 | 0.00 m ² | | |
| | | 地区 | 川中 | 利用圏域 | 地区 | 駐車場台数 | 0台 | 総延床面積 | 13.64 m ² | 延床面積 | 13.64 m ² | | |
| 設置根拠法令 | | 設置条例 | | | | 複合 関連施設 | カルテ番号 | 施設名 | | 所管課 | 延床面積 | | |
| 設置目的 | 快適な公園の利用に資するため | | | | | | | | | | | m ² | |
| | | | | | | | | | | | | | m ² |
| | | | | | | | | | | | | | m ² |

【建物内訳】

| No. | 物件番号 | 名称 | 建築日 | 主体構造 | 屋根構造 | 耐用年数 | 地上階 | 地下階 | 耐震性 | 財産区分 | 延床面積 |
|-----|------|-----------|-----------------|----------|------|------|-----|-----|-----|------|----------------------|
| 1 | 970 | 綾羅木1号公園便所 | 1990(H02)/10/05 | 鉄筋コンクリート | その他 | 38 | 1F | | ○ | 行政財産 | 13.64 m ² |
| 2 | | | | | | | | | | | m ² |
| 3 | | | | | | | | | | | m ² |
| 4 | | | | | | | | | | | m ² |
| 5 | | | | | | | | | | | m ² |
| 6 | | | | | | | | | | | m ² |
| 7 | | | | | | | | | | | m ² |
| 8 | | | | | | | | | | | m ² |
| 9 | | | | | | | | | | | m ² |
| 10 | | | | | | | | | | | m ² |
| 合 計 | | | | | | | | | | | 13.64 m ² |

【指定緊急避難場所・指定避難所】

| | | | | | |
|--------------|----|------|----|------|----|
| 指定緊急 避難場所 | 地震 | 津波 | 高潮 | 土砂災害 | 洪水 |
| 指定 避難所 | 指定 | 収容人員 | | 人 | |

【施設写真】



【過去5年以内に実施した工事の内容】 (単位:千円)

| 実施年度 | 件名 | 工事費 |
|------------------------|----|-----|
| (No work items listed) | | |

【公共施設の適正配置に関する方向性】

| 占有面積 | 前期末面積 | 前期増減 | 機能の方向性 | |
|----------------------|----------------------|---------------------|--------|-------|
| | | | 前期 | 中期・後期 |
| 13.64 m ² | 13.64 m ² | 0.00 m ² | → | → |

【運営方法等】

| | | | | | |
|------|-------------|-------|--|--------|---|
| 運営方法 | 直営(一部委託を含む) | 指定管理者 | | 指定管理期間 | ~ |
|------|-------------|-------|--|--------|---|

【利用状況】

| 区分 | H28(2016)年度 | H29(2017)年度 | H30(2018)年度 |
|---------|-------------|-------------|-------------|
| 開館日数 | 365 | 365 | 365 |
| 利用者数 | | | |
| 利用者数/日 | 0.0 | 0.0 | 0.0 |
| 利用可能コマ数 | 0 | 0 | 0 |
| 利用コマ数 | 0 | 0 | 0 |
| 利用率 | | | |

【歳出情報】 (単位:千円)

| 区分 | H28(2016)年度 | H29(2017)年度 | H30(2018)年度 |
|------------|-------------|-------------|-------------|
| 施設の コスト | 人件費 | 0 | 0 |
| | 光熱水費等 | | 69 |
| | 修繕料 | | |
| | 委託料 | | 91 |
| | 工事請負費 | 0 | 0 |
| | 使用料及び賃借料 | | |
| 事業の コスト | その他 | 182 | 178 |
| | 人件費 | | |
| | 委託料・報償費 | | |
| | その他 | 0 | 0 |
| 指定管理料 | | | |
| 歳出計 | 182 | 178 | 160 |

【歳入情報】 (単位:千円)

| 区分 | H28(2016)年度 | H29(2017)年度 | H30(2018)年度 |
|-------------|-------------|-------------|-------------|
| 施設使用料・負担金等 | 0 | 0 | |
| 貸付料・目的外使用料等 | 0 | 0 | |
| その他収入 | 0 | 0 | |
| 歳入計 | 0 | 0 | 0 |

| | | | | | |
|-------|------|--------|------|------|-----------|
| カルテ番号 | 0328 | 利用用途分類 | 公園施設 | 評価分類 | 公園施設(建築物) |
|-------|------|--------|------|------|-----------|

【施設基本情報】

| | | | | | | | | | | | |
|--------|----------------|------|-------------|------|----|------------|-------|-------|---------------------|--------|---------------------|
| 施設名 | 新垢田中央公園便所 | 所在地 | 新垢田東町一丁目2-7 | | | 所管課 | 公園緑地課 | 敷地面積 | 9.43 m ² | うち借地面積 | 0.00 m ² |
| | | 地区 | 川中 | 利用圏域 | 地区 | 駐車場台数 | 0台 | 総延床面積 | 9.43 m ² | 延床面積 | 9.43 m ² |
| 設置根拠法令 | | 設置条例 | | | | 複合 関連施設 | カルテ番号 | 施設名 | | 所管課 | 延床面積 |
| 設置目的 | 快適な公園の利用に資するため | | | | | | | | | | m ² |
| | | | | | | | | | | | m ² |
| | | | | | | | | | | | m ² |

【建物内訳】

| No. | 物件番号 | 名称 | 建築日 | 主体構造 | 屋根構造 | 耐用年数 | 地上階 | 地下階 | 耐震性 | 財産区分 | 延床面積 |
|-----|------|-----------|-----------------|----------|------|------|-----|-----|-----|------|---------------------|
| 1 | 977 | 新垢田中央公園便所 | 1982(S57)/11/06 | 鉄筋コンクリート | 陸屋根 | 38 | 1F | | ○ | 行政財産 | 9.43 m ² |
| 2 | | | | | | | | | | | m ² |
| 3 | | | | | | | | | | | m ² |
| 4 | | | | | | | | | | | m ² |
| 5 | | | | | | | | | | | m ² |
| 6 | | | | | | | | | | | m ² |
| 7 | | | | | | | | | | | m ² |
| 8 | | | | | | | | | | | m ² |
| 9 | | | | | | | | | | | m ² |
| 10 | | | | | | | | | | | m ² |
| 合 計 | | | | | | | | | | | 9.43 m ² |

【指定緊急避難場所・指定避難所】

| | | | | | |
|--------------|----|------|----|------|----|
| 指定緊急 避難場所 | 地震 | 津波 | 高潮 | 土砂災害 | 洪水 |
| 指定 避難所 | 指定 | 収容人員 | | 人 | |

【施設写真】



【過去5年以内に実施した工事の内容】 (単位:千円)

| 実施年度 | 件名 | 工事費 |
|-------------------|----|-----|
| (No data visible) | | |

【公共施設の適正配置に関する方向性】

| 占有面積 | 前期末面積 | 前期増減 | 機能の方向性 | |
|---------------------|---------------------|---------------------|--------|-------|
| | | | 前期 | 中期・後期 |
| 9.43 m ² | 9.43 m ² | 0.00 m ² | → | 廃止 |

【運営方法等】

| | | | | | |
|------|-------------|-------|--|--------|---|
| 運営方法 | 直営(一部委託を含む) | 指定管理者 | | 指定管理期間 | ~ |
|------|-------------|-------|--|--------|---|

【利用状況】

| 区分 | H28(2016)年度 | H29(2017)年度 | H30(2018)年度 |
|---------|-------------|-------------|-------------|
| 開館日数 | 365 | 365 | 365 |
| 利用者数 | | | |
| 利用者数/日 | 0.0 | 0.0 | 0.0 |
| 利用可能コマ数 | 0 | 0 | 0 |
| 利用コマ数 | 0 | 0 | 0 |
| 利用率 | | | |

【歳出情報】 (単位:千円)

| 区分 | H28(2016)年度 | H29(2017)年度 | H30(2018)年度 |
|------------|-------------|-------------|-------------|
| 施設の コスト | 人件費 | 0 | 0 |
| | 光熱水費等 | | 39 |
| | 修繕料 | | 13 |
| | 委託料 | | 66 |
| | 工事請負費 | 0 | 0 |
| | 使用料及び賃借料 | | |
| その他 | 82 | 102 | |
| 事業の コスト | 人件費 | | |
| | 委託料・報償費 | | |
| | その他 | 0 | 0 |
| 指定管理料 | | | |
| 歳出計 | 82 | 102 | 118 |

【歳入情報】 (単位:千円)

| 区分 | H28(2016)年度 | H29(2017)年度 | H30(2018)年度 |
|-------------|-------------|-------------|-------------|
| 施設使用料・負担金等 | 0 | 0 | |
| 貸付料・目的外使用料等 | 0 | 0 | |
| その他収入 | 0 | 0 | |
| 歳入計 | 0 | 0 | 0 |

| | | | | | |
|-------|------|--------|------|------|-----------|
| カルテ番号 | 0343 | 利用用途分類 | 公園施設 | 評価分類 | 公園施設(建築物) |
|-------|------|--------|------|------|-----------|

【施設基本情報】

| | | | | | | | | | | | |
|--------|----------------|------|----------|------|----|------------|-------|-------|---------------------|--------|---------------------|
| 施設名 | 新垢田北町公園便所 | 所在地 | 新垢田北町5-1 | | | 所管課 | 公園緑地課 | 敷地面積 | 6.87 m ² | うち借地面積 | 0.00 m ² |
| | | 地区 | 川中 | 利用圏域 | 地区 | 駐車場台数 | 0台 | 総延床面積 | 6.87 m ² | 延床面積 | 6.87 m ² |
| 設置根拠法令 | | 設置条例 | | | | 複合 関連施設 | カルテ番号 | 施設名 | | 所管課 | 延床面積 |
| 設置目的 | 快適な公園の利用に資するため | | | | | | | | | | m ² |
| | | | | | | | | | | | m ² |
| | | | | | | | | | | | m ² |


【建物内訳】

| No. | 物件番号 | 名称 | 建築日 | 主体構造 | 屋根構造 | 耐用年数 | 地上階 | 地下階 | 耐震性 | 財産区分 | 延床面積 |
|-----|------|-----------|-----------------|----------|------|------|-----|-----|-----|------|---------------------|
| 1 | 992 | 新垢田北町公園便所 | 1984(S59)/03/30 | 鉄筋コンクリート | 陸屋根 | 38 | 1F | | ○ | 行政財産 | 6.87 m ² |
| 2 | | | | | | | | | | | m ² |
| 3 | | | | | | | | | | | m ² |
| 4 | | | | | | | | | | | m ² |
| 5 | | | | | | | | | | | m ² |
| 6 | | | | | | | | | | | m ² |
| 7 | | | | | | | | | | | m ² |
| 8 | | | | | | | | | | | m ² |
| 9 | | | | | | | | | | | m ² |
| 10 | | | | | | | | | | | m ² |
| 合 計 | | | | | | | | | | | 6.87 m ² |

【指定緊急避難場所・指定避難所】

| | | | | | |
|--------------|----|------|----|------|----|
| 指定緊急 避難場所 | 地震 | 津波 | 高潮 | 土砂災害 | 洪水 |
| 指定 避難所 | 指定 | 収容人員 | | 人 | |

【施設写真】



【過去5年以内に実施した工事の内容】 (単位:千円)

| 実施年度 | 件名 | 工事費 |
|-------------------|----|-----|
| (No data visible) | | |

【公共施設の適正配置に関する方向性】

| 占有面積 | 前期末面積 | 前期増減 | 機能の方向性 | |
|---------------------|---------------------|---------------------|--------|-------|
| | | | 前期 | 中期・後期 |
| 6.87 m ² | 6.87 m ² | 0.00 m ² | → | 廃止 |

【運営方法等】

| | | | | | |
|------|-------------|-------|--|--------|---|
| 運営方法 | 直営(一部委託を含む) | 指定管理者 | | 指定管理期間 | ~ |
|------|-------------|-------|--|--------|---|

【利用状況】

| 区分 | H28(2016)年度 | H29(2017)年度 | H30(2018)年度 |
|---------|-------------|-------------|-------------|
| 開館日数 | 365 | 365 | 365 |
| 利用者数 | | | |
| 利用者数/日 | 0.0 | 0.0 | 0.0 |
| 利用可能コマ数 | 0 | 0 | 0 |
| 利用コマ数 | 0 | 0 | 0 |
| 利用率 | | | |

【歳出情報】 (単位:千円)

| 区分 | H28(2016)年度 | H29(2017)年度 | H30(2018)年度 |
|------------|-------------|-------------|-------------|
| 施設の コスト | 人件費 | 0 | 0 |
| | 光熱水費等 | | 44 |
| | 修繕料 | | |
| | 委託料 | | 48 |
| | 工事請負費 | 0 | 0 |
| | 使用料及び賃借料 | | |
| | その他 | 76 | 90 |
| 事業の コスト | 人件費 | | |
| | 委託料・報償費 | | |
| | その他 | 0 | 0 |
| 指定管理料 | | | |
| 歳出計 | 76 | 90 | 92 |

【歳入情報】 (単位:千円)

| 区分 | H28(2016)年度 | H29(2017)年度 | H30(2018)年度 |
|-------------|-------------|-------------|-------------|
| 施設使用料・負担金等 | 0 | 0 | |
| 貸付料・目的外使用料等 | 0 | 0 | |
| その他収入 | 0 | 0 | |
| 歳入計 | 0 | 0 | 0 |

| | | | | | |
|-------|------|--------|------|------|-----------|
| カルテ番号 | 0344 | 利用用途分類 | 公園施設 | 評価分類 | 公園施設(建築物) |
|-------|------|--------|------|------|-----------|

【施設基本情報】

| | | | | | | | | | | | |
|--------|----------------|------|----------|------|----|------------|-------|-------|----------------------|--------|----------------------|
| 施設名 | 川中東部公園便所 | 所在地 | 川中豊町四丁目4 | | | 所管課 | 公園緑地課 | 敷地面積 | 16.17 m ² | うち借地面積 | 0.00 m ² |
| | | 地区 | 川中 | 利用圏域 | 地区 | 駐車場台数 | 0台 | 総延床面積 | 16.17 m ² | 延床面積 | 16.17 m ² |
| 設置根拠法令 | | 設置条例 | | | | 複合 関連施設 | カルテ番号 | 施設名 | | 所管課 | 延床面積 |
| 設置目的 | 快適な公園の利用に資するため | | | | | | | | | | m ² |
| | | | | | | | | | | | m ² |
| | | | | | | | | | | | m ² |

【建物内訳】

| No. | 物件番号 | 名称 | 建築日 | 主体構造 | 屋根構造 | 耐用年数 | 地上階 | 地下階 | 耐震性 | 財産区分 | 延床面積 |
|-----|------|----------|-----------------|----------|------|------|-----|-----|-----|------|----------------------|
| 1 | 993 | 川中東部公園便所 | 1984(S59)/10/01 | 鉄筋コンクリート | 陸屋根 | 38 | 1F | | ○ | 行政財産 | 16.17 m ² |
| 2 | | | | | | | | | | | m ² |
| 3 | | | | | | | | | | | m ² |
| 4 | | | | | | | | | | | m ² |
| 5 | | | | | | | | | | | m ² |
| 6 | | | | | | | | | | | m ² |
| 7 | | | | | | | | | | | m ² |
| 8 | | | | | | | | | | | m ² |
| 9 | | | | | | | | | | | m ² |
| 10 | | | | | | | | | | | m ² |
| 合 計 | | | | | | | | | | | 16.17 m ² |

【指定緊急避難場所・指定避難所】

| | | | | | |
|--------------|----|------|----|------|----|
| 指定緊急 避難場所 | 地震 | 津波 | 高潮 | 土砂災害 | 洪水 |
| 指定 避難所 | 指定 | 収容人員 | | 人 | |

【施設写真】



【過去5年以内に実施した工事の内容】 (単位:千円)

| 実施年度 | 件名 | 工事費 |
|-------------------|----|-----|
| (No data visible) | | |

【公共施設の適正配置に関する方向性】

| 占有面積 | 前期末面積 | 前期増減 | 機能の方向性 | |
|----------------------|----------------------|---------------------|--------|-------|
| | | | 前期 | 中期・後期 |
| 16.17 m ² | 16.17 m ² | 0.00 m ² | → | → |

【運営方法等】

| | | | | | |
|------|-------------|-------|--|--------|---|
| 運営方法 | 直営(一部委託を含む) | 指定管理者 | | 指定管理期間 | ~ |
|------|-------------|-------|--|--------|---|

【利用状況】

| 区分 | H28(2016)年度 | H29(2017)年度 | H30(2018)年度 |
|---------|-------------|-------------|-------------|
| 開館日数 | 365 | 365 | 365 |
| 利用者数 | | | |
| 利用者数/日 | 0.0 | 0.0 | 0.0 |
| 利用可能コマ数 | 0 | 0 | 0 |
| 利用コマ数 | 0 | 0 | 0 |
| 利用率 | | | |

【歳出情報】

(単位:千円)

| 区分 | H28(2016)年度 | H29(2017)年度 | H30(2018)年度 |
|------------|-------------|-------------|-------------|
| 施設の コスト | 人件費 | 0 | 0 |
| | 光熱水費等 | | 62 |
| | 修繕料 | | 30 |
| | 委託料 | | 109 |
| | 工事請負費 | 0 | 0 |
| | 使用料及び賃借料 | | |
| その他 | 379 | 245 | |
| 事業の コスト | 人件費 | | |
| | 委託料・報償費 | | |
| | その他 | 0 | 0 |
| 指定管理料 | | | |
| 歳出計 | 379 | 245 | 201 |

【歳入情報】

(単位:千円)

| 区分 | H28(2016)年度 | H29(2017)年度 | H30(2018)年度 |
|-------------|-------------|-------------|-------------|
| 施設使用料・負担金等 | 0 | 0 | |
| 貸付料・目的外使用料等 | 0 | 0 | |
| その他収入 | 0 | 0 | |
| 歳入計 | 0 | 0 | 0 |

平成30年度(2018年度)

公共施設カルテ

| | | | | | |
|-------|------|--------|------|------|-----------|
| カルテ番号 | 0357 | 利用用途分類 | 公園施設 | 評価分類 | 公園施設(建築物) |
|-------|------|--------|------|------|-----------|

【施設基本情報】

| | | | | | | | | | | | |
|--------|----------------|------|------------|------|----|------------|-------|-------|---------------------|--------|---------------------|
| 施設名 | 川中豊町児童公園便所 | 所在地 | 川中豊町六丁目4-7 | | | 所管課 | 公園緑地課 | 敷地面積 | 6.87 m ² | うち借地面積 | 0.00 m ² |
| | | 地区 | 川中 | 利用圏域 | 地区 | 駐車場台数 | 0台 | 総延床面積 | 6.87 m ² | 延床面積 | 6.87 m ² |
| 設置根拠法令 | | 設置条例 | | | | 複合 関連施設 | カルテ番号 | 施設名 | | 所管課 | 延床面積 |
| 設置目的 | 快適な公園の利用に資するため | | | | | | | | | | m ² |
| | | | | | | | | | | | m ² |
| | | | | | | | | | | | m ² |

【建物内訳】

| No. | 物件番号 | 名称 | 建築日 | 主体構造 | 屋根構造 | 耐用年数 | 地上階 | 地下階 | 耐震性 | 財産区分 | 延床面積 |
|-----|------|------------|-----------------|----------|------|------|-----|-----|-----|------|---------------------|
| 1 | 1007 | 川中豊町児童公園便所 | 1987(S62)/02/23 | 鉄筋コンクリート | 陸屋根 | 38 | 1F | | ○ | 行政財産 | 6.87 m ² |
| 2 | | | | | | | | | | | m ² |
| 3 | | | | | | | | | | | m ² |
| 4 | | | | | | | | | | | m ² |
| 5 | | | | | | | | | | | m ² |
| 6 | | | | | | | | | | | m ² |
| 7 | | | | | | | | | | | m ² |
| 8 | | | | | | | | | | | m ² |
| 9 | | | | | | | | | | | m ² |
| 10 | | | | | | | | | | | m ² |
| 合 計 | | | | | | | | | | | 6.87 m ² |

【運営方法等】

| | | | | | |
|------|-------------|-------|--|--------|---|
| 運営方法 | 直営(一部委託を含む) | 指定管理者 | | 指定管理期間 | ~ |
|------|-------------|-------|--|--------|---|

【利用状況】

| 区分 | H28(2016)年度 | H29(2017)年度 | H30(2018)年度 |
|---------|-------------|-------------|-------------|
| 開館日数 | 365 | 365 | 365 |
| 利用者数 | | | |
| 利用者数/日 | 0.0 | 0.0 | 0.0 |
| 利用可能コマ数 | 0 | 0 | 0 |
| 利用コマ数 | 0 | 0 | 0 |
| 利用率 | | | |

【歳入情報】

| 区分 | H28(2016)年度 | H29(2017)年度 | H30(2018)年度 |
|-------------|-------------|-------------|-------------|
| 施設使用料・負担金等 | 0 | 0 | 0 |
| 貸付料・目的外使用料等 | 0 | 0 | 0 |
| その他収入 | 0 | 0 | 0 |
| 歳入計 | 0 | 0 | 0 |

【歳出情報】

| 区分 | H28(2016)年度 | H29(2017)年度 | H30(2018)年度 |
|------------|-------------|-------------|-------------|
| 施設の コスト | 人件費 | 0 | 0 |
| | 光熱水費等 | | 48 |
| | 修繕料 | | |
| | 委託料 | | 34 |
| | 工事請負費 | 0 | 0 |
| | 使用料及び賃借料 | | |
| 事業の コスト | その他 | 67 | 85 |
| | 人件費 | | |
| | 委託料・報償費 | | |
| | その他 | 0 | 0 |
| 指定管理料 | | | |
| 歳出計 | 67 | 85 | 82 |

【指定緊急避難場所・指定避難所】

| | | | | | |
|--------------|----|------|----|------|----|
| 指定緊急 避難場所 | 地震 | 津波 | 高潮 | 土砂災害 | 洪水 |
| 指定 避難所 | 指定 | 収容人員 | | 人 | |

【施設写真】



【過去5年以内に実施した工事の内容】 (単位:千円)

| 実施年度 | 件名 | 工事費 |
|--------------------------|----|-----|
| (No work items reported) | | |

【公共施設の適正配置に関する方向性】

| 占有面積 | 前期末面積 | 前期増減 | 機能の方向性 | |
|---------------------|---------------------|---------------------|--------|-------|
| | | | 前期 | 中期・後期 |
| 6.87 m ² | 6.87 m ² | 0.00 m ² | → | 廃止 |

| | | | | | |
|-------|------|--------|------|------|-----------|
| カルテ番号 | 0371 | 利用用途分類 | 公園施設 | 評価分類 | 公園施設(建築物) |
|-------|------|--------|------|------|-----------|

【施設基本情報】

| | | | | | | | | | | | |
|--------|----------------|------|------|------|----|------------|-------|-------|---------------------|--------|---------------------|
| 施設名 | 熊野西町児童公園便所 | 所在地 | 熊野西町 | | | 所管課 | 公園緑地課 | 敷地面積 | 7.04 m ² | うち借地面積 | 0.00 m ² |
| | | 地区 | 川中 | 利用圏域 | 地区 | 駐車場台数 | 0台 | 総延床面積 | 7.04 m ² | 延床面積 | 7.04 m ² |
| 設置根拠法令 | | 設置条例 | | | | 複合 関連施設 | カルテ番号 | 施設名 | | 所管課 | 延床面積 |
| 設置目的 | 快適な公園の利用に資するため | | | | | | | | | | m ² |
| | | | | | | | | | | | m ² |
| | | | | | | | | | | | m ² |


【建物内訳】

| No. | 物件番号 | 名称 | 建築日 | 主体構造 | 屋根構造 | 耐用年数 | 地上階 | 地下階 | 耐震性 | 財産区分 | 延床面積 |
|-----|------|------------|-----------------|----------|------|------|-----|-----|-----|------|---------------------|
| 1 | 1021 | 熊野西町児童公園便所 | 1989(H01)/08/29 | 鉄筋コンクリート | 陸屋根 | 38 | 1F | | ○ | 行政財産 | 7.04 m ² |
| 2 | | | | | | | | | | | m ² |
| 3 | | | | | | | | | | | m ² |
| 4 | | | | | | | | | | | m ² |
| 5 | | | | | | | | | | | m ² |
| 6 | | | | | | | | | | | m ² |
| 7 | | | | | | | | | | | m ² |
| 8 | | | | | | | | | | | m ² |
| 9 | | | | | | | | | | | m ² |
| 10 | | | | | | | | | | | m ² |
| 合 計 | | | | | | | | | | | 7.04 m ² |

【指定緊急避難場所・指定避難所】

| | | | | | |
|--------------|----|------|----|------|----|
| 指定緊急 避難場所 | 地震 | 津波 | 高潮 | 土砂災害 | 洪水 |
| 指定 避難所 | 指定 | 収容人員 | | 人 | |

【施設写真】



【運営方法等】

| | | | | | |
|------|-------------|-------|--|--------|---|
| 運営方法 | 直営(一部委託を含む) | 指定管理者 | | 指定管理期間 | ~ |
|------|-------------|-------|--|--------|---|

【利用状況】

| 区分 | H28(2016)年度 | H29(2017)年度 | H30(2018)年度 |
|---------|-------------|-------------|-------------|
| 開館日数 | 365 | 365 | 365 |
| 利用者数 | | | |
| 利用者数/日 | 0.0 | 0.0 | 0.0 |
| 利用可能コマ数 | 0 | 0 | 0 |
| 利用コマ数 | 0 | 0 | 0 |
| 利用率 | | | |

【歳出情報】

(単位:千円)

| 区分 | H28(2016)年度 | H29(2017)年度 | H30(2018)年度 |
|------------|-------------|-------------|-------------|
| 施設の コスト | 人件費 | 0 | 0 |
| | 光熱水費等 | | 47 |
| | 修繕料 | | |
| | 委託料 | | 34 |
| | 工事請負費 | 0 | 0 |
| | 使用料及び賃借料 | | |
| その他 | 160 | 113 | |
| 事業の コスト | 人件費 | | |
| | 委託料・報償費 | | |
| | その他 | 0 | 0 |
| 指定管理料 | | | |
| 歳出計 | 160 | 113 | 81 |

【歳入情報】

(単位:千円)

| 区分 | H28(2016)年度 | H29(2017)年度 | H30(2018)年度 |
|-------------|-------------|-------------|-------------|
| 施設使用料・負担金等 | 0 | 0 | |
| 貸付料・目的外使用料等 | 0 | 0 | |
| その他収入 | 0 | 0 | |
| 歳入計 | 0 | 0 | 0 |

【過去5年以内に実施した工事の内容】 (単位:千円)

| 実施年度 | 件名 | 工事費 |
|-------------------|----|-----|
| (No data visible) | | |

【公共施設の適正配置に関する方向性】

| 占有面積 | 前期末面積 | 前期増減 | 機能の方向性 | |
|---------------------|---------------------|---------------------|--------|-------|
| | | | 前期 | 中期・後期 |
| 7.04 m ² | 7.04 m ² | 0.00 m ² | → | → |

平成30年度(2018年度)

公共施設カルテ

| | | | | | |
|-------|------|--------|------|------|-----------|
| カルテ番号 | 0373 | 利用用途分類 | 公園施設 | 評価分類 | 公園施設(建築物) |
|-------|------|--------|------|------|-----------|

【施設基本情報】

| | | | | | | | | | | | | |
|--------|----------------|------|--------|------|----|------------|-------|-------|---------------------|--------|---------------------|----------------|
| 施設名 | 無田公園便所 | 所在地 | 古屋町二丁目 | | | 所管課 | 公園緑地課 | 敷地面積 | 7.04 m ² | うち借地面積 | 0.00 m ² | |
| | | 地区 | 川中 | 利用圏域 | 地区 | 駐車場台数 | 0台 | 総延床面積 | 7.04 m ² | 延床面積 | 7.04 m ² | |
| 設置根拠法令 | | 設置条例 | | | | 複合 関連施設 | カルテ番号 | 施設名 | | 所管課 | 延床面積 | |
| 設置目的 | 快適な公園の利用に資するため | | | | | | | | | | | m ² |
| | | | | | | | | | | | | m ² |
| | | | | | | | | | | | | m ² |

【建物内訳】

| No. | 物件番号 | 名称 | 建築日 | 主体構造 | 屋根構造 | 耐用年数 | 地上階 | 地下階 | 耐震性 | 財産区分 | 延床面積 |
|-----|------|--------|-----------------|----------|------|------|-----|-----|-----|------|---------------------|
| 1 | 1023 | 無田公園便所 | 1990(H02)/03/31 | 鉄筋コンクリート | 陸屋根 | 38 | 1F | | ○ | 行政財産 | 7.04 m ² |
| 2 | | | | | | | | | | | m ² |
| 3 | | | | | | | | | | | m ² |
| 4 | | | | | | | | | | | m ² |
| 5 | | | | | | | | | | | m ² |
| 6 | | | | | | | | | | | m ² |
| 7 | | | | | | | | | | | m ² |
| 8 | | | | | | | | | | | m ² |
| 9 | | | | | | | | | | | m ² |
| 10 | | | | | | | | | | | m ² |
| 合 計 | | | | | | | | | | | 7.04 m ² |

【運営方法等】

| | | | | | |
|------|-------------|-------|--|--------|---|
| 運営方法 | 直営(一部委託を含む) | 指定管理者 | | 指定管理期間 | ~ |
|------|-------------|-------|--|--------|---|

【利用状況】

| 区分 | H28(2016)年度 | H29(2017)年度 | H30(2018)年度 |
|---------|-------------|-------------|-------------|
| 開館日数 | 365 | 365 | 365 |
| 利用者数 | | | |
| 利用者数/日 | 0.0 | 0.0 | 0.0 |
| 利用可能コマ数 | 0 | 0 | 0 |
| 利用コマ数 | 0 | 0 | 0 |
| 利用率 | | | |

【歳入情報】

| 区分 | H28(2016)年度 | H29(2017)年度 | H30(2018)年度 |
|-------------|-------------|-------------|-------------|
| 施設使用料・負担金等 | 0 | 0 | |
| 貸付料・目的外使用料等 | 0 | 0 | |
| その他収入 | 0 | 0 | |
| 歳入計 | 0 | 0 | 0 |


【歳出情報】

| 区分 | H28(2016)年度 | H29(2017)年度 | H30(2018)年度 |
|------------|-------------|-------------|-------------|
| 施設の コスト | 人件費 | 0 | 0 |
| | 光熱水費等 | | 51 |
| | 修繕料 | | |
| | 委託料 | | 32 |
| | 工事請負費 | 0 | 0 |
| | 使用料及び賃借料 | | |
| 事業の コスト | その他 | 71 | 81 |
| | 人件費 | | |
| | 委託料・報償費 | | |
| | その他 | 0 | 0 |
| 指定管理料 | | | |
| 歳出計 | 71 | 81 | 83 |

【指定緊急避難場所・指定避難所】

| | | | | | |
|--------------|----|------|----|------|----|
| 指定緊急 避難場所 | 地震 | 津波 | 高潮 | 土砂災害 | 洪水 |
| 指定 避難所 | 指定 | 収容人員 | | 人 | |

【施設写真】



【過去5年以内に実施した工事の内容】

| 実施年度 | 件名 | 工事費 |
|-------------------|----|-----|
| (単位:千円) | | |
| (No data visible) | | |

【公共施設の適正配置に関する方向性】

| 占有面積 | 前期末面積 | 前期増減 | 機能の方向性 | |
|---------------------|---------------------|---------------------|--------|-------|
| | | | 前期 | 中期・後期 |
| 7.04 m ² | 7.04 m ² | 0.00 m ² | → | → |

平成30年度(2018年度)

公共施設カルテ

| | | | | | |
|-------|------|--------|------|------|-----------|
| カルテ番号 | 0384 | 利用用途分類 | 公園施設 | 評価分類 | 公園施設(建築物) |
|-------|------|--------|------|------|-----------|

【施設基本情報】

| | | | | | | | | | | | |
|--------|----------------|------|----------|------|----|------------|-------|-------|---------------------|--------|---------------------|
| 施設名 | 綾羅木南町公園便所 | 所在地 | 綾羅木南町三丁目 | | | 所管課 | 公園緑地課 | 敷地面積 | 7.04 m ² | うち借地面積 | 7.04 m ² |
| | | 地区 | 川中 | 利用圏域 | 地区 | 駐車場台数 | 0台 | 総延床面積 | 7.04 m ² | 延床面積 | 7.04 m ² |
| 設置根拠法令 | | 設置条例 | | | | 複合 関連施設 | カルテ番号 | 施設名 | | 所管課 | 延床面積 |
| 設置目的 | 快適な公園の利用に資するため | | | | | | | | | | m ² |
| | | | | | | | | | | | m ² |
| | | | | | | | | | | | m ² |

【建物内訳】

| No. | 物件番号 | 名称 | 建築日 | 主体構造 | 屋根構造 | 耐用年数 | 地上階 | 地下階 | 耐震性 | 財産区分 | 延床面積 |
|-----|------|-----------|-----------------|----------|------|------|-----|-----|-----|------|---------------------|
| 1 | 1038 | 綾羅木南町公園便所 | 1992(H04)/03/30 | 鉄筋コンクリート | その他 | 38 | 1F | | ○ | 行政財産 | 7.04 m ² |
| 2 | | | | | | | | | | | m ² |
| 3 | | | | | | | | | | | m ² |
| 4 | | | | | | | | | | | m ² |
| 5 | | | | | | | | | | | m ² |
| 6 | | | | | | | | | | | m ² |
| 7 | | | | | | | | | | | m ² |
| 8 | | | | | | | | | | | m ² |
| 9 | | | | | | | | | | | m ² |
| 10 | | | | | | | | | | | m ² |
| 合 計 | | | | | | | | | | | 7.04 m ² |

【運営方法等】

| | | | | | |
|------|-------------|-------|--|--------|---|
| 運営方法 | 直営(一部委託を含む) | 指定管理者 | | 指定管理期間 | ~ |
|------|-------------|-------|--|--------|---|

【利用状況】

| 区分 | H28(2016)年度 | H29(2017)年度 | H30(2018)年度 |
|---------|-------------|-------------|-------------|
| 開館日数 | 365 | 365 | 365 |
| 利用者数 | | | |
| 利用者数/日 | 0.0 | 0.0 | 0.0 |
| 利用可能コマ数 | 0 | 0 | 0 |
| 利用コマ数 | 0 | 0 | 0 |
| 利用率 | | | |

【歳入情報】

| 区分 | H28(2016)年度 | H29(2017)年度 | H30(2018)年度 |
|-------------|-------------|-------------|-------------|
| 施設使用料・負担金等 | 0 | 0 | |
| 貸付料・目的外使用料等 | 0 | 0 | |
| その他収入 | 0 | 0 | |
| 歳入計 | 0 | 0 | 0 |

【歳出情報】

| 区分 | H28(2016)年度 | H29(2017)年度 | H30(2018)年度 |
|------------|-------------|-------------|-------------|
| 施設の コスト | 人件費 | 0 | 0 |
| | 光熱水費等 | | 47 |
| | 修繕料 | | |
| | 委託料 | | 32 |
| | 工事請負費 | 0 | 0 |
| | 使用料及び賃借料 | | |
| 事業の コスト | その他 | 67 | 70 |
| | 人件費 | | |
| | 委託料・報償費 | | |
| | その他 | 0 | 0 |
| 指定管理料 | | | |
| 歳出計 | 67 | 70 | 79 |

【指定緊急避難場所・指定避難所】

| | | | | | |
|--------------|----|------|----|------|----|
| 指定緊急 避難場所 | 地震 | 津波 | 高潮 | 土砂災害 | 洪水 |
| 指定 避難所 | 指定 | 収容人員 | | | |
| | | 人 | | | |

【施設写真】



【過去5年以内に実施した工事の内容】 (単位:千円)

| 実施年度 | 件名 | 工事費 |
|-------------------|----|-----|
| (No data visible) | | |

【公共施設の適正配置に関する方向性】

| 占有面積 | 前期末面積 | 前期増減 | 機能の方向性 | |
|---------------------|---------------------|---------------------|--------|-------|
| | | | 前期 | 中期・後期 |
| 7.04 m ² | 7.04 m ² | 0.00 m ² | → | → |

| | | | | | |
|-------|------|--------|------|------|-----------|
| カルテ番号 | 0387 | 利用用途分類 | 公園施設 | 評価分類 | 公園施設(建築物) |
|-------|------|--------|------|------|-----------|

【施設基本情報】

| | | | | | | | | | | | |
|--------|----------------|------|--------|------|----|------------|-------|-------|---------------------|--------|---------------------|
| 施設名 | 熊野1号児童公園便所 | 所在地 | 熊野町三丁目 | | | 所管課 | 公園緑地課 | 敷地面積 | 7.04 m ² | うち借地面積 | 0.00 m ² |
| | | 地区 | 川中 | 利用圏域 | 地区 | 駐車場台数 | 0台 | 総延床面積 | 7.04 m ² | 延床面積 | 7.04 m ² |
| 設置根拠法令 | | 設置条例 | | | | 複合 関連施設 | カルテ番号 | 施設名 | | 所管課 | 延床面積 |
| 設置目的 | 快適な公園の利用に資するため | | | | | | | | | | m ² |
| | | | | | | | | | | | m ² |
| | | | | | | | | | | | m ² |


【建物内訳】

| No. | 物件番号 | 名称 | 建築日 | 主体構造 | 屋根構造 | 耐用年数 | 地上階 | 地下階 | 耐震性 | 財産区分 | 延床面積 |
|-----|------|------------|-----------------|----------|------|------|-----|-----|-----|------|---------------------|
| 1 | 1041 | 熊野1号児童公園便所 | 1992(H04)/02/01 | 鉄筋コンクリート | その他 | 38 | 1F | | ○ | 行政財産 | 7.04 m ² |
| 2 | | | | | | | | | | | m ² |
| 3 | | | | | | | | | | | m ² |
| 4 | | | | | | | | | | | m ² |
| 5 | | | | | | | | | | | m ² |
| 6 | | | | | | | | | | | m ² |
| 7 | | | | | | | | | | | m ² |
| 8 | | | | | | | | | | | m ² |
| 9 | | | | | | | | | | | m ² |
| 10 | | | | | | | | | | | m ² |
| 合 計 | | | | | | | | | | | 7.04 m ² |

【指定緊急避難場所・指定避難所】

| | | | | | |
|--------------|----|------|----|------|----|
| 指定緊急 避難場所 | 地震 | 津波 | 高潮 | 土砂災害 | 洪水 |
| 指定 避難所 | 指定 | 収容人員 | | 人 | |

【施設写真】



【過去5年以内に実施した工事の内容】 (単位:千円)

| 実施年度 | 件名 | 工事費 |
|---|----|-----|
| (No work performed in the last 5 years) | | |

【公共施設の適正配置に関する方向性】

| 占有面積 | 前期末面積 | 前期増減 | 機能の方向性 | |
|---------------------|---------------------|---------------------|--------|-------|
| | | | 前期 | 中期・後期 |
| 7.04 m ² | 7.04 m ² | 0.00 m ² | → | 廃止 |

【運営方法等】

| | | | | | |
|------|-------------|-------|--|--------|---|
| 運営方法 | 直営(一部委託を含む) | 指定管理者 | | 指定管理期間 | ~ |
|------|-------------|-------|--|--------|---|

【利用状況】

| 区分 | H28(2016)年度 | H29(2017)年度 | H30(2018)年度 |
|---------|-------------|-------------|-------------|
| 開館日数 | 365 | 365 | 365 |
| 利用者数 | | | |
| 利用者数/日 | 0.0 | 0.0 | 0.0 |
| 利用可能コマ数 | 0 | 0 | 0 |
| 利用コマ数 | 0 | 0 | 0 |
| 利用率 | | | |

【歳出情報】 (単位:千円)

| 区分 | H28(2016)年度 | H29(2017)年度 | H30(2018)年度 |
|------------|-------------|-------------|-------------|
| 施設の コスト | 人件費 | 0 | 0 |
| | 光熱水費等 | | 39 |
| | 修繕料 | | |
| | 委託料 | | 34 |
| | 工事請負費 | 0 | 0 |
| | 使用料及び賃借料 | | |
| | その他 | 62 | 70 |
| 事業の コスト | 人件費 | | |
| | 委託料・報償費 | | |
| | その他 | 0 | 0 |
| 指定管理料 | | | |
| 歳出計 | 62 | 70 | 73 |

【歳入情報】 (単位:千円)

| 区分 | H28(2016)年度 | H29(2017)年度 | H30(2018)年度 |
|-------------|-------------|-------------|-------------|
| 施設使用料・負担金等 | 0 | 0 | |
| 貸付料・目的外使用料等 | 0 | 0 | |
| その他収入 | 0 | 0 | |
| 歳入計 | 0 | 0 | 0 |

| | | | | | |
|-------|------|--------|------|------|-----------|
| カルテ番号 | 0388 | 利用用途分類 | 公園施設 | 評価分類 | 公園施設(建築物) |
|-------|------|--------|------|------|-----------|

【施設基本情報】

| | | | | | | | | | | | |
|--------|----------------|------|--------|------|----|------------|-------|-------|---------------------|--------|---------------------|
| 施設名 | 熊野2号児童公園便所 | 所在地 | 熊野町二丁目 | | | 所管課 | 公園緑地課 | 敷地面積 | 7.04 m ² | うち借地面積 | 0.00 m ² |
| | | 地区 | 川中 | 利用圏域 | 地区 | 駐車場台数 | 0台 | 総延床面積 | 7.04 m ² | 延床面積 | 7.04 m ² |
| 設置根拠法令 | | 設置条例 | | | | 複合 関連施設 | カルテ番号 | 施設名 | | 所管課 | 延床面積 |
| 設置目的 | 快適な公園の利用に資するため | | | | | | | | | | m ² |
| | | | | | | | | | | | m ² |
| | | | | | | | | | | | m ² |


【建物内訳】

| No. | 物件番号 | 名称 | 建築日 | 主体構造 | 屋根構造 | 耐用年数 | 地上階 | 地下階 | 耐震性 | 財産区分 | 延床面積 |
|-----|------|------------|-----------------|----------|------|------|-----|-----|-----|------|---------------------|
| 1 | 1042 | 熊野2号児童公園便所 | 1992(H04)/02/01 | 鉄筋コンクリート | その他 | 38 | 1F | | ○ | 行政財産 | 7.04 m ² |
| 2 | | | | | | | | | | | m ² |
| 3 | | | | | | | | | | | m ² |
| 4 | | | | | | | | | | | m ² |
| 5 | | | | | | | | | | | m ² |
| 6 | | | | | | | | | | | m ² |
| 7 | | | | | | | | | | | m ² |
| 8 | | | | | | | | | | | m ² |
| 9 | | | | | | | | | | | m ² |
| 10 | | | | | | | | | | | m ² |
| 合 計 | | | | | | | | | | | 7.04 m ² |

【指定緊急避難場所・指定避難所】

| | | | | | |
|--------------|----|------|----|------|----|
| 指定緊急 避難場所 | 地震 | 津波 | 高潮 | 土砂災害 | 洪水 |
| 指定 避難所 | 指定 | 収容人員 | | 人 | |

【施設写真】



【運営方法等】

| | | | | | |
|------|-------------|-------|--|--------|---|
| 運営方法 | 直営(一部委託を含む) | 指定管理者 | | 指定管理期間 | ~ |
|------|-------------|-------|--|--------|---|

【利用状況】

| 区分 | H28(2016)年度 | H29(2017)年度 | H30(2018)年度 |
|---------|-------------|-------------|-------------|
| 開館日数 | 365 | 365 | 365 |
| 利用者数 | | | |
| 利用者数/日 | 0.0 | 0.0 | 0.0 |
| 利用可能コマ数 | 0 | 0 | 0 |
| 利用コマ数 | 0 | 0 | 0 |
| 利用率 | | | |

【歳出情報】

(単位:千円)

| 区分 | H28(2016)年度 | H29(2017)年度 | H30(2018)年度 |
|------------|-------------|-------------|-------------|
| 施設の コスト | 人件費 | 0 | 0 |
| | 光熱水費等 | | 40 |
| | 修繕料 | | |
| | 委託料 | | 34 |
| | 工事請負費 | 0 | 0 |
| | 使用料及び賃借料 | | |
| | その他 | 69 | 83 |
| 事業の コスト | 人件費 | | |
| | 委託料・報償費 | | |
| | その他 | 0 | 0 |
| 指定管理料 | | | |
| 歳出計 | 69 | 83 | 74 |

【歳入情報】

(単位:千円)

| 区分 | H28(2016)年度 | H29(2017)年度 | H30(2018)年度 |
|-------------|-------------|-------------|-------------|
| 施設使用料・負担金等 | 0 | 0 | |
| 貸付料・目的外使用料等 | 0 | 0 | |
| その他収入 | 0 | 0 | |
| 歳入計 | 0 | 0 | 0 |

【過去5年以内に実施した工事の内容】 (単位:千円)

| 実施年度 | 件名 | 工事費 |
|-------------------|----|-----|
| (No data visible) | | |

【公共施設の適正配置に関する方向性】

| 占有面積 | 前期末面積 | 前期増減 | 機能の方向性 | |
|---------------------|---------------------|---------------------|--------|-------|
| | | | 前期 | 中期・後期 |
| 7.04 m ² | 7.04 m ² | 0.00 m ² | → | → |

| | | | | | |
|-------|------|--------|------|------|-----------|
| カルテ番号 | 0401 | 利用用途分類 | 公園施設 | 評価分類 | 公園施設(建築物) |
|-------|------|--------|------|------|-----------|

【施設基本情報】

| | | | | | | | | | | | |
|--------|----------------|------|---------|------|----|------------|-------|-------|---------------------|--------|---------------------|
| 施設名 | 東熊野公園便所 | 所在地 | 熊野町一丁目2 | | | 所管課 | 公園緑地課 | 敷地面積 | 7.02 m ² | うち借地面積 | 0.00 m ² |
| | | 地区 | 川中 | 利用圏域 | 地区 | 駐車場台数 | 0台 | 総延床面積 | 7.02 m ² | 延床面積 | 7.02 m ² |
| 設置根拠法令 | | 設置条例 | | | | 複合 関連施設 | カルテ番号 | 施設名 | | 所管課 | 延床面積 |
| 設置目的 | 快適な公園の利用に資するため | | | | | | | | | | m ² |
| | | | | | | | | | | | m ² |
| | | | | | | | | | | | m ² |

【建物内訳】

| No. | 物件番号 | 名称 | 建築日 | 主体構造 | 屋根構造 | 耐用年数 | 地上階 | 地下階 | 耐震性 | 財産区分 | 延床面積 |
|-----|------|---------|-----------------|----------|------|------|-----|-----|-----|------|---------------------|
| 1 | 1056 | 東熊野公園便所 | 1996(H08)/03/19 | 鉄筋コンクリート | 陸屋根 | 38 | 1F | | ○ | 行政財産 | 7.02 m ² |
| 2 | | | | | | | | | | | m ² |
| 3 | | | | | | | | | | | m ² |
| 4 | | | | | | | | | | | m ² |
| 5 | | | | | | | | | | | m ² |
| 6 | | | | | | | | | | | m ² |
| 7 | | | | | | | | | | | m ² |
| 8 | | | | | | | | | | | m ² |
| 9 | | | | | | | | | | | m ² |
| 10 | | | | | | | | | | | m ² |
| 合 計 | | | | | | | | | | | 7.02 m ² |

【運営方法等】

| | | | | | |
|------|-------------|-------|--|--------|---|
| 運営方法 | 直営(一部委託を含む) | 指定管理者 | | 指定管理期間 | ~ |
|------|-------------|-------|--|--------|---|

【利用状況】

| 区分 | H28(2016)年度 | H29(2017)年度 | H30(2018)年度 |
|---------|-------------|-------------|-------------|
| 開館日数 | 365 | 365 | 365 |
| 利用者数 | | | |
| 利用者数/日 | 0.0 | 0.0 | 0.0 |
| 利用可能コマ数 | 0 | 0 | 0 |
| 利用コマ数 | 0 | 0 | 0 |
| 利用率 | | | |

【歳入情報】

| 区分 | H28(2016)年度 | H29(2017)年度 | H30(2018)年度 |
|-------------|-------------|-------------|-------------|
| 施設使用料・負担金等 | 0 | 0 | |
| 貸付料・目的外使用料等 | 0 | 0 | |
| その他収入 | 0 | 0 | |
| 歳入計 | 0 | 0 | 0 |

【歳出情報】

| 区分 | H28(2016)年度 | H29(2017)年度 | H30(2018)年度 |
|------------|-------------|-------------|-------------|
| 施設の コスト | 人件費 | 0 | 0 |
| | 光熱水費等 | | 52 |
| | 修繕料 | | |
| | 委託料 | | 34 |
| | 工事請負費 | 0 | 0 |
| | 使用料及び賃借料 | | |
| 事業の コスト | その他 | 71 | 82 |
| | 人件費 | | |
| | 委託料・報償費 | | |
| | その他 | 0 | 0 |
| 指定管理料 | | | |
| 歳出計 | 71 | 82 | 86 |

【指定緊急避難場所・指定避難所】

| | | | | | |
|--------------|----|------|----|------|----|
| 指定緊急 避難場所 | 地震 | 津波 | 高潮 | 土砂災害 | 洪水 |
| 指定 避難所 | 指定 | 収容人員 | | 人 | |

【施設写真】



【過去5年以内に実施した工事の内容】

| 実施年度 | 件名 | 工事費 |
|---|----|-----|
| (単位:千円) | | |
| (No work performed in the last 5 years) | | |

【公共施設の適正配置に関する方向性】

| 占有面積 | 前期末面積 | 前期増減 | 機能の方向性 | |
|---------------------|---------------------|---------------------|--------|-------|
| | | | 前期 | 中期・後期 |
| 7.02 m ² | 7.02 m ² | 0.00 m ² | → | → |

| | | | | | |
|-------|------|--------|------|------|-----------|
| カルテ番号 | 0413 | 利用用途分類 | 公園施設 | 評価分類 | 公園施設(建築物) |
|-------|------|--------|------|------|-----------|

【施設基本情報】

| | | | | | | | | | | | | | |
|--------|----------------|------|----------|------|----|------------|-------|-------|---------------------|--------|---------------------|----------------|----------------|
| 施設名 | 川中中央公園便所 | 所在地 | 伊倉新町五丁目7 | | | 所管課 | 公園緑地課 | 敷地面積 | 9.56 m ² | うち借地面積 | 0.00 m ² | | |
| | | 地区 | 川中 | 利用圏域 | 地区 | 駐車場台数 | 0台 | 総延床面積 | 9.56 m ² | 延床面積 | 9.56 m ² | | |
| 設置根拠法令 | | 設置条例 | | | | 複合 関連施設 | カルテ番号 | 施設名 | | 所管課 | 延床面積 | | |
| 設置目的 | 快適な公園の利用に資するため | | | | | | | | | | | m ² | |
| | | | | | | | | | | | | | m ² |
| | | | | | | | | | | | | | m ² |

【建物内訳】

| No. | 物件番号 | 名称 | 建築日 | 主体構造 | 屋根構造 | 耐用年数 | 地上階 | 地下階 | 耐震性 | 財産区分 | 延床面積 |
|-----|------|----------|-----------------|----------|------|------|-----|-----|-----|------|---------------------|
| 1 | 1076 | 川中中央公園便所 | 2008(H20)/03/27 | 鉄筋コンクリート | 陸屋根 | 38 | 1F | | ○ | 行政財産 | 9.56 m ² |
| 2 | | | | | | | | | | | m ² |
| 3 | | | | | | | | | | | m ² |
| 4 | | | | | | | | | | | m ² |
| 5 | | | | | | | | | | | m ² |
| 6 | | | | | | | | | | | m ² |
| 7 | | | | | | | | | | | m ² |
| 8 | | | | | | | | | | | m ² |
| 9 | | | | | | | | | | | m ² |
| 10 | | | | | | | | | | | m ² |
| 合 計 | | | | | | | | | | | 9.56 m ² |

【指定緊急避難場所・指定避難所】

| | | | | | |
|--------------|----|------|----|------|----|
| 指定緊急 避難場所 | 地震 | 津波 | 高潮 | 土砂災害 | 洪水 |
| 指定 避難所 | 指定 | 収容人員 | | 人 | |

【施設写真】



【運営方法等】

| | | | | | |
|------|-------------|-------|--|--------|---|
| 運営方法 | 直営(一部委託を含む) | 指定管理者 | | 指定管理期間 | ~ |
|------|-------------|-------|--|--------|---|

【利用状況】

| 区分 | H28(2016)年度 | H29(2017)年度 | H30(2018)年度 |
|---------|-------------|-------------|-------------|
| 開館日数 | 365 | 365 | 365 |
| 利用者数 | | | |
| 利用者数/日 | 0.0 | 0.0 | 0.0 |
| 利用可能コマ数 | 0 | 0 | 0 |
| 利用コマ数 | 0 | 0 | 0 |
| 利用率 | | | |

【歳出情報】

(単位:千円)

| 区分 | H28(2016)年度 | H29(2017)年度 | H30(2018)年度 |
|------------|-------------|-------------|-------------|
| 施設の コスト | 人件費 | 0 | 0 |
| | 光熱水費等 | | 148 |
| | 修繕料 | | 14 |
| | 委託料 | | 68 |
| | 工事請負費 | 27 | 0 |
| | 使用料及び賃借料 | | |
| その他 | 193 | 207 | |
| 事業の コスト | 人件費 | | |
| | 委託料・報償費 | | |
| | その他 | 0 | 0 |
| 指定管理料 | | | |
| 歳出計 | 220 | 207 | 230 |

【歳入情報】

(単位:千円)

| 区分 | H28(2016)年度 | H29(2017)年度 | H30(2018)年度 |
|-------------|-------------|-------------|-------------|
| 施設使用料・負担金等 | 0 | 0 | |
| 貸付料・目的外使用料等 | 0 | 0 | |
| その他収入 | 0 | 0 | |
| 歳入計 | 0 | 0 | 0 |

【過去5年以内に実施した工事の内容】 (単位:千円)

| 実施年度 | 件名 | 工事費 |
|-------------------|----|-----|
| (No data visible) | | |

【公共施設の適正配置に関する方向性】

| 占有面積 | 前期末面積 | 前期増減 | 機能の方向性 | |
|---------------------|---------------------|---------------------|--------|-------|
| | | | 前期 | 中期・後期 |
| 9.56 m ² | 9.56 m ² | 0.00 m ² | → | → |

| | | | | | |
|-------|------|--------|------|------|-----------|
| カルテ番号 | 1144 | 利用用途分類 | 公園施設 | 評価分類 | 公園施設(建築物) |
|-------|------|--------|------|------|-----------|

【施設基本情報】

| | | | | | | | | | | | |
|--------|----------------|------|-------|------|----|------------|-------|-------|---------------------|--------|---------------------|
| 施設名 | 稗田ミニスポ公園便所 | 所在地 | 稗田西町- | | | 所管課 | 公園緑地課 | 敷地面積 | 7.60 m ² | うち借地面積 | 0.00 m ² |
| | | 地区 | 川中 | 利用圏域 | 地区 | 駐車場台数 | 0台 | 総延床面積 | 7.60 m ² | 延床面積 | 7.60 m ² |
| 設置根拠法令 | | 設置条例 | | | | 複合 関連施設 | カルテ番号 | 施設名 | | 所管課 | 延床面積 |
| 設置目的 | 快適な公園の利用に資するため | | | | | | | | | | m ² |
| | | | | | | | | | | | m ² |
| | | | | | | | | | | | m ² |


【建物内訳】

| No. | 物件番号 | 名称 | 建築日 | 主体構造 | 屋根構造 | 耐用年数 | 地上階 | 地下階 | 耐震性 | 財産区分 | 延床面積 |
|-----|------|------------|-----------------|----------|------|------|-----|-----|-----|------|---------------------|
| 1 | 1084 | 稗田ミニスポ公園便所 | 2014(H26)/03/31 | 鉄筋コンクリート | その他 | 38 | 1F | | ○ | 行政財産 | 7.60 m ² |
| 2 | | | | | | | | | | | m ² |
| 3 | | | | | | | | | | | m ² |
| 4 | | | | | | | | | | | m ² |
| 5 | | | | | | | | | | | m ² |
| 6 | | | | | | | | | | | m ² |
| 7 | | | | | | | | | | | m ² |
| 8 | | | | | | | | | | | m ² |
| 9 | | | | | | | | | | | m ² |
| 10 | | | | | | | | | | | m ² |
| 合 計 | | | | | | | | | | | 7.60 m ² |

【指定緊急避難場所・指定避難所】

| | | | | | |
|--------------|----|------|----|------|----|
| 指定緊急 避難場所 | 地震 | 津波 | 高潮 | 土砂災害 | 洪水 |
| 指定 避難所 | 指定 | 収容人員 | | 人 | |

【施設写真】



【過去5年以内に実施した工事の内容】 (単位:千円)

| 実施年度 | 件名 | 工事費 |
|-------------------|----|-----|
| (No data visible) | | |

【公共施設の適正配置に関する方向性】

| 占有面積 | 前期末面積 | 前期増減 | 機能の方向性 | |
|----------------|----------------|---------------------|--------|-------|
| | | | 前期 | 中期・後期 |
| m ² | m ² | 0.00 m ² | | |

【運営方法等】

| | | | | | |
|------|--|-------|--|--------|---|
| 運営方法 | | 指定管理者 | | 指定管理期間 | ~ |
|------|--|-------|--|--------|---|

【利用状況】

| 区分 | H28(2016)年度 | H29(2017)年度 | H30(2018)年度 |
|---------|-------------|-------------|-------------|
| 開館日数 | 365 | 365 | 365 |
| 利用者数 | | | |
| 利用者数/日 | 0.0 | 0.0 | 0.0 |
| 利用可能コマ数 | 0 | 0 | 0 |
| 利用コマ数 | 0 | 0 | 0 |
| 利用率 | | | |

【歳出情報】 (単位:千円)

| 区分 | H28(2016)年度 | H29(2017)年度 | H30(2018)年度 |
|------------|-------------|-------------|-------------|
| 施設の コスト | 人件費 | 0 | 0 |
| | 光熱水費等 | | 39 |
| | 修繕料 | | |
| | 委託料 | | 28 |
| | 工事請負費 | 0 | 0 |
| | 使用料及び賃借料 | | |
| 事業の コスト | その他 | 251 | 66 |
| | 人件費 | | |
| | 委託料・報償費 | | |
| | その他 | 0 | 0 |
| 指定管理料 | | | |
| 歳出計 | 251 | 66 | 67 |

【歳入情報】 (単位:千円)

| 区分 | H28(2016)年度 | H29(2017)年度 | H30(2018)年度 |
|-------------|-------------|-------------|-------------|
| 施設使用料・負担金等 | 0 | 0 | |
| 貸付料・目的外使用料等 | 0 | 0 | |
| その他収入 | 0 | 0 | |
| 歳入計 | 0 | 0 | 0 |

平成30年度(2018年度)

公共施設カルテ

| | | | | | |
|-------|------|--------|------|------|-----------|
| カルテ番号 | 0164 | 利用用途分類 | 公園施設 | 評価分類 | 公園施設(建築物) |
|-------|------|--------|------|------|-----------|

【施設基本情報】

| | | | | | | | | | | | |
|----------------|-----------------------------|------|-----------|------|-----|------------|---------|------------|-------------------------|-----------------------|-----------------------|
| 施設名 | 下関北運動公園 | 所在地 | 大字富任 | | | 所管課 | スポーツ振興課 | 敷地面積 | 3,503.07 m ² | うち借地面積 | 0.00 m ² |
| | | 地区 | 安岡 | 利用圏域 | その他 | 駐車場台数 | 557 台 | 総延床面積 | 243.32 m ² | 延床面積 | 153.07 m ² |
| 設置根拠法令 | | 設置条例 | 下関市都市公園条例 | | | 複合 関連施設 | カルテ番号 | 施設名 | 所管課 | 延床面積 | |
| 設置目的 | 市民の健康の増進と体育の振興を図るため、本施設を設置。 | | | | | | 0164 | 下関北運動公園 | スポーツ振興課 | 153.07 m ² | |
| | | | | | | | 1098 | 下関北運動公園庭球場 | スポーツ振興課 | 90.25 m ² | |
| m ² | | | | | | | | | | | |

【建物内訳】

| No. | 物件番号 | 名称 | 建築日 | 主体構造 | 屋根構造 | 耐用年数 | 地上階 | 地下階 | 耐震性 | 財産区分 | 延床面積 |
|-----|------|------------------|-----------------|----------|------|------|-----|-----|-----|------|-----------------------|
| 1 | 543 | 下関北運動公園 合併処理施設 | 1988(S63)/03/30 | 鉄筋コンクリート | その他 | 38 | 1F | | ○ | 行政財産 | 153.07 m ² |
| 2 | 544 | 下関北運動公園 管理棟(庭球場) | 1993(H05)/10/15 | 鉄筋コンクリート | 瓦葺 | 50 | 1F | | ○ | 行政財産 | 90.25 m ² |
| 3 | | | | | | | | | | | m ² |
| 4 | | | | | | | | | | | m ² |
| 5 | | | | | | | | | | | m ² |
| 6 | | | | | | | | | | | m ² |
| 7 | | | | | | | | | | | m ² |
| 8 | | | | | | | | | | | m ² |
| 9 | | | | | | | | | | | m ² |
| 10 | | | | | | | | | | | m ² |
| 合 計 | | | | | | | | | | | 243.32 m ² |

【運営方法等】

| | | | | | |
|------|------|-------|---------|--------|-----------------------------------|
| 運営方法 | 指定管理 | 指定管理者 | 美津濃株式会社 | 指定管理期間 | 2016(H28)/04/01 ~ 2021(R03)/03/31 |
|------|------|-------|---------|--------|-----------------------------------|

【利用状況】

| 区分 | H28(2016)年度 | H29(2017)年度 | H30(2018)年度 |
|---------|-------------|-------------|-------------|
| 開館日数 | 365 | 365 | 365 |
| 利用者数 | | | |
| 利用者数/日 | 0.0 | 0.0 | 0.0 |
| 利用可能コマ数 | 0 | 0 | 0 |
| 利用コマ数 | 0 | 0 | 0 |
| 利用率 | | | |

【歳入情報】

| 区分 | H28(2016)年度 | H29(2017)年度 | H30(2018)年度 |
|-------------|-------------|-------------|-------------|
| 施設使用料・負担金等 | 0 | 0 | 0 |
| 貸付料・目的外使用料等 | 0 | 0 | 0 |
| その他収入 | 0 | 0 | 0 |
| 歳入計 | 0 | 0 | 0 |

【歳出情報】

| 区分 | H28(2016)年度 | H29(2017)年度 | H30(2018)年度 |
|------------|-------------|-------------|-------------|
| 施設の コスト | 人件費 | 0 | 0 |
| | 光熱水費等 | | |
| | 修繕料 | | |
| | 委託料 | | |
| | 工事請負費 | 0 | 0 |
| | 使用料及び賃借料 | | |
| その他 | 0 | 0 | |
| 事業の コスト | 人件費 | | |
| | 委託料・報償費 | | |
| | その他 | 0 | 0 |
| 指定管理料 | 0 | 0 | |
| 歳出計 | 0 | 0 | |

【指定緊急避難場所・指定避難所】

| | | | | | |
|--------------|----|------|----|------|----|
| 指定緊急 避難場所 | 地震 | 津波 | 高潮 | 土砂災害 | 洪水 |
| 指定 避難所 | 指定 | 収容人員 | | 人 | |

【施設写真】



【過去5年以内に実施した工事の内容】 (単位:千円)

| 実施年度 | 件名 | 工事費 |
|---|----|-----|
| (No work performed in the last 5 years) | | |

【公共施設の適正配置に関する方向性】

| 占有面積 | 前期末面積 | 前期増減 | 機能の方向性 | |
|-----------------------|-----------------------|---------------------|--------|-------|
| | | | 前期 | 中期・後期 |
| 153.07 m ² | 153.07 m ² | 0.00 m ² | → | → |

| | | | | | |
|-------|------|--------|------|------|-----------|
| カルテ番号 | 0322 | 利用用途分類 | 公園施設 | 評価分類 | 公園施設(建築物) |
|-------|------|--------|------|------|-----------|

【施設基本情報】

| | | | | | | | | | | | |
|--------|----------------|------|---------|------|----|------------|-------|-------|----------------------|--------|----------------------|
| 施設名 | 憩ヶ丘公園便所 | 所在地 | 大字安岡189 | | | 所管課 | 公園緑地課 | 敷地面積 | 18.97 m ² | うち借地面積 | 18.97 m ² |
| | | 地区 | 安岡 | 利用圏域 | 地区 | 駐車場台数 | 0台 | 総延床面積 | 18.97 m ² | 延床面積 | 18.97 m ² |
| 設置根拠法令 | | 設置条例 | | | | 複合 関連施設 | カルテ番号 | 施設名 | | 所管課 | 延床面積 |
| 設置目的 | 快適な公園の利用に資するため | | | | | | | | | | m ² |
| | | | | | | | | | | | m ² |
| | | | | | | | | | | | m ² |

【建物内訳】

| No. | 物件番号 | 名称 | 建築日 | 主体構造 | 屋根構造 | 耐用年数 | 地上階 | 地下階 | 耐震性 | 財産区分 | 延床面積 |
|-----|------|---------|-----------------|----------|------|------|-----|-----|-----|------|----------------------|
| 1 | 971 | 憩ヶ丘公園便所 | 2010(H22)/03/31 | 鉄筋コンクリート | 瓦葺 | 38 | 1F | | ○ | 行政財産 | 18.97 m ² |
| 2 | | | | | | | | | | | m ² |
| 3 | | | | | | | | | | | m ² |
| 4 | | | | | | | | | | | m ² |
| 5 | | | | | | | | | | | m ² |
| 6 | | | | | | | | | | | m ² |
| 7 | | | | | | | | | | | m ² |
| 8 | | | | | | | | | | | m ² |
| 9 | | | | | | | | | | | m ² |
| 10 | | | | | | | | | | | m ² |
| 合 計 | | | | | | | | | | | 18.97 m ² |

【指定緊急避難場所・指定避難所】

| | | | | | |
|--------------|----|------|----|------|----|
| 指定緊急 避難場所 | 地震 | 津波 | 高潮 | 土砂災害 | 洪水 |
| 指定 避難所 | 指定 | 収容人員 | | 人 | |

【施設写真】



【運営方法等】

| | | | | | |
|------|-------------|-------|--|--------|---|
| 運営方法 | 直営(一部委託を含む) | 指定管理者 | | 指定管理期間 | ~ |
|------|-------------|-------|--|--------|---|

【利用状況】

| 区分 | H28(2016)年度 | H29(2017)年度 | H30(2018)年度 |
|---------|-------------|-------------|-------------|
| 開館日数 | 365 | 365 | 365 |
| 利用者数 | | | |
| 利用者数/日 | 0.0 | 0.0 | 0.0 |
| 利用可能コマ数 | 0 | 0 | 0 |
| 利用コマ数 | 0 | 0 | 0 |
| 利用率 | | | |

【歳出情報】

(単位:千円)

| 区分 | H28(2016)年度 | H29(2017)年度 | H30(2018)年度 |
|------------|-------------|-------------|-------------|
| 施設の コスト | 人件費 | 0 | 0 |
| | 光熱水費等 | | 70 |
| | 修繕料 | | 29 |
| | 委託料 | | 76 |
| | 工事請負費 | 0 | 0 |
| | 使用料及び賃借料 | | |
| その他 | 120 | 129 | |
| 事業の コスト | 人件費 | | |
| | 委託料・報償費 | | |
| | その他 | 0 | 0 |
| 指定管理料 | | | |
| 歳出計 | 120 | 129 | 175 |

【歳入情報】

(単位:千円)

| 区分 | H28(2016)年度 | H29(2017)年度 | H30(2018)年度 |
|-------------|-------------|-------------|-------------|
| 施設使用料・負担金等 | 0 | 0 | |
| 貸付料・目的外使用料等 | 0 | 0 | |
| その他収入 | 0 | 0 | |
| 歳入計 | 0 | 0 | 0 |

【過去5年以内に実施した工事の内容】 (単位:千円)

| 実施年度 | 件名 | 工事費 |
|-------------------|----|-----|
| (No data visible) | | |

【公共施設の適正配置に関する方向性】

| 占有面積 | 前期末面積 | 前期増減 | 機能の方向性 | |
|----------------------|----------------------|---------------------|--------|-------|
| | | | 前期 | 中期・後期 |
| 18.97 m ² | 18.97 m ² | 0.00 m ² | → | 廃止 |

| | | | | | |
|-------|------|--------|------|------|-----------|
| カルテ番号 | 0350 | 利用用途分類 | 公園施設 | 評価分類 | 公園施設(建築物) |
|-------|------|--------|------|------|-----------|

【施設基本情報】

| | | | | | | | | | | | |
|--------|----------------|------|------|------|----|------------|-------|-------|----------------------|--------|----------------------|
| 施設名 | 下関北運動公園便所 | 所在地 | 大字延行 | | | 所管課 | 公園緑地課 | 敷地面積 | 35.11 m ² | うち借地面積 | 0.00 m ² |
| | | 地区 | 安岡 | 利用圏域 | 地区 | 駐車場台数 | 0台 | 総延床面積 | 47.92 m ² | 延床面積 | 47.92 m ² |
| 設置根拠法令 | | 設置条例 | | | | 複合 関連施設 | カルテ番号 | 施設名 | | 所管課 | 延床面積 |
| 設置目的 | 快適な公園の利用に資するため | | | | | | | | | | m ² |
| | | | | | | | | | | | m ² |
| | | | | | | | | | | | m ² |


【建物内訳】

| No. | 物件番号 | 名称 | 建築日 | 主体構造 | 屋根構造 | 耐用年数 | 地上階 | 地下階 | 耐震性 | 財産区分 | 延床面積 |
|-----|------|----------------|-----------------|----------|------|------|-----|-----|-----|------|----------------------|
| 1 | 999 | 下関北運動公園便所 駐車場横 | 1988(S63)/07/20 | 鉄筋コンクリート | その他 | 38 | 1F | | ○ | 行政財産 | 35.11 m ² |
| 2 | 1000 | 下関北運動公園便所 | 1988(S63)/11/21 | 鉄筋コンクリート | その他 | 38 | 1F | | ○ | 行政財産 | 12.81 m ² |
| 3 | | | | | | | | | | | m ² |
| 4 | | | | | | | | | | | m ² |
| 5 | | | | | | | | | | | m ² |
| 6 | | | | | | | | | | | m ² |
| 7 | | | | | | | | | | | m ² |
| 8 | | | | | | | | | | | m ² |
| 9 | | | | | | | | | | | m ² |
| 10 | | | | | | | | | | | m ² |
| 合 計 | | | | | | | | | | | 47.92 m ² |

【指定緊急避難場所・指定避難所】

| | | | | | |
|--------------|----|------|----|------|----|
| 指定緊急 避難場所 | 地震 | 津波 | 高潮 | 土砂災害 | 洪水 |
| 指定 避難所 | 指定 | 収容人員 | | 人 | |

【施設写真】



【過去5年以内に実施した工事の内容】 (単位:千円)

| 実施年度 | 件名 | 工事費 |
|-------------------|----|-----|
| (No data visible) | | |

【公共施設の適正配置に関する方向性】

| 占有面積 | 前期末面積 | 前期増減 | 機能の方向性 | |
|----------------------|----------------------|---------------------|--------|-------|
| | | | 前期 | 中期・後期 |
| 47.92 m ² | 47.92 m ² | 0.00 m ² | → | → |

【運営方法等】

| | | | | | |
|------|-------------|-------|--|--------|---|
| 運営方法 | 直営(一部委託を含む) | 指定管理者 | | 指定管理期間 | ~ |
|------|-------------|-------|--|--------|---|

【利用状況】

| 区分 | H28(2016)年度 | H29(2017)年度 | H30(2018)年度 |
|---------|-------------|-------------|-------------|
| 開館日数 | 365 | 365 | 365 |
| 利用者数 | | | |
| 利用者数/日 | 0.0 | 0.0 | 0.0 |
| 利用可能コマ数 | 0 | 0 | 0 |
| 利用コマ数 | 0 | 0 | 0 |
| 利用率 | | | |

【歳出情報】 (単位:千円)

| 区分 | H28(2016)年度 | H29(2017)年度 | H30(2018)年度 |
|------------|-------------|-------------|-------------|
| 施設の コスト | 人件費 | 0 | 0 |
| | 光熱水費等 | | |
| | 修繕料 | | 9 |
| | 委託料 | | 303 |
| | 工事請負費 | 58 | 0 |
| | 使用料及び賃借料 | | |
| 事業の コスト | その他 | 210 | 293 |
| | 人件費 | | |
| | 委託料・報償費 | | |
| | その他 | 0 | 0 |
| 指定管理料 | | | |
| 歳出計 | 268 | 293 | 312 |

【歳入情報】 (単位:千円)

| 区分 | H28(2016)年度 | H29(2017)年度 | H30(2018)年度 |
|-------------|-------------|-------------|-------------|
| 施設使用料・負担金等 | 0 | 0 | |
| 貸付料・目的外使用料等 | 0 | 0 | |
| その他収入 | 0 | 0 | |
| 歳入計 | 0 | 0 | 0 |

| | | | | | |
|-------|------|--------|------|------|-----------|
| カルテ番号 | 0370 | 利用用途分類 | 公園施設 | 評価分類 | 公園施設(建築物) |
|-------|------|--------|------|------|-----------|

【施設基本情報】

| | | | | | | | | | | | |
|--------|----------------|------|------|------|----|------------|-------|-------|---------------------|--------|---------------------|
| 施設名 | 横野八幡公園便所 | 所在地 | 大字横野 | | | 所管課 | 公園緑地課 | 敷地面積 | 7.48 m ² | うち借地面積 | 7.48 m ² |
| | | 地区 | 安岡 | 利用圏域 | 地区 | 駐車場台数 | 0台 | 総延床面積 | 7.48 m ² | 延床面積 | 7.48 m ² |
| 設置根拠法令 | | 設置条例 | | | | 複合 関連施設 | カルテ番号 | 施設名 | | 所管課 | 延床面積 |
| 設置目的 | 快適な公園の利用に資するため | | | | | | | | | | m ² |
| | | | | | | | | | | | m ² |
| | | | | | | | | | | | m ² |

【建物内訳】

| No. | 物件番号 | 名称 | 建築日 | 主体構造 | 屋根構造 | 耐用年数 | 地上階 | 地下階 | 耐震性 | 財産区分 | 延床面積 |
|-----|------|----------|-----------------|----------|------|------|-----|-----|-----|------|---------------------|
| 1 | 1020 | 横野八幡公園便所 | 1989(H01)/03/31 | 鉄筋コンクリート | その他 | 38 | 1F | | ○ | 行政財産 | 7.48 m ² |
| 2 | | | | | | | | | | | m ² |
| 3 | | | | | | | | | | | m ² |
| 4 | | | | | | | | | | | m ² |
| 5 | | | | | | | | | | | m ² |
| 6 | | | | | | | | | | | m ² |
| 7 | | | | | | | | | | | m ² |
| 8 | | | | | | | | | | | m ² |
| 9 | | | | | | | | | | | m ² |
| 10 | | | | | | | | | | | m ² |
| 合 計 | | | | | | | | | | | 7.48 m ² |

【指定緊急避難場所・指定避難所】

| | | | | | |
|--------------|----|------|----|------|----|
| 指定緊急 避難場所 | 地震 | 津波 | 高潮 | 土砂災害 | 洪水 |
| 指定 避難所 | 指定 | 収容人員 | | 人 | |

【施設写真】



【過去5年以内に実施した工事の内容】 (単位:千円)

| 実施年度 | 件名 | 工事費 |
|-------------------|----|-----|
| (No data visible) | | |

【公共施設の適正配置に関する方向性】

| 占有面積 | 前期末面積 | 前期増減 | 機能の方向性 | |
|---------------------|---------------------|---------------------|--------|-------|
| | | | 前期 | 中期・後期 |
| 7.48 m ² | 7.48 m ² | 0.00 m ² | → | 廃止 |

【運営方法等】

| | | | | | |
|------|-------------|-------|--|--------|---|
| 運営方法 | 直営(一部委託を含む) | 指定管理者 | | 指定管理期間 | ~ |
|------|-------------|-------|--|--------|---|

【利用状況】

| 区分 | H28(2016)年度 | H29(2017)年度 | H30(2018)年度 |
|---------|-------------|-------------|-------------|
| 開館日数 | 365 | 365 | 365 |
| 利用者数 | | | |
| 利用者数/日 | 0.0 | 0.0 | 0.0 |
| 利用可能コマ数 | 0 | 0 | 0 |
| 利用コマ数 | 0 | 0 | 0 |
| 利用率 | | | |

【歳出情報】 (単位:千円)

| 区分 | H28(2016)年度 | H29(2017)年度 | H30(2018)年度 |
|------------|-------------|-------------|-------------|
| 施設の コスト | 人件費 | 0 | 0 |
| | 光熱水費等 | | 25 |
| | 修繕料 | | |
| | 委託料 | | 34 |
| | 工事請負費 | 0 | 0 |
| | 使用料及び賃借料 | | |
| | その他 | 47 | 58 |
| 事業の コスト | 人件費 | | |
| | 委託料・報償費 | | |
| | その他 | 0 | 0 |
| 指定管理料 | | | |
| 歳出計 | 47 | 58 | 59 |

【歳入情報】 (単位:千円)

| 区分 | H28(2016)年度 | H29(2017)年度 | H30(2018)年度 |
|-------------|-------------|-------------|-------------|
| 施設使用料・負担金等 | 0 | 0 | |
| 貸付料・目的外使用料等 | 0 | 0 | |
| その他収入 | 0 | 0 | |
| 歳入計 | 0 | 0 | 0 |

平成30年度(2018年度)

公共施設カルテ

| | | | | | |
|-------|------|--------|------|------|-----------|
| カルテ番号 | 0391 | 利用用途分類 | 公園施設 | 評価分類 | 公園施設(建築物) |
|-------|------|--------|------|------|-----------|

【施設基本情報】

| | | | | | | | | | | | |
|--------|----------------|------|---------|------|----|------------|-------|-------|----------------------|--------|----------------------|
| 施設名 | 安岡地区公園便所 | 所在地 | 安岡町四丁目4 | | | 所管課 | 公園緑地課 | 敷地面積 | 14.08 m ² | うち借地面積 | 0.00 m ² |
| | | 地区 | 安岡 | 利用圏域 | 地区 | 駐車場台数 | 0台 | 総延床面積 | 14.08 m ² | 延床面積 | 14.08 m ² |
| 設置根拠法令 | | 設置条例 | | | | 複合 関連施設 | カルテ番号 | 施設名 | 所管課 | 延床面積 | |
| 設置目的 | 快適な公園の利用に資するため | | | | | | | | | | m ² |
| | | | | | | | | | | | m ² |
| | | | | | | | | | | | m ² |

【建物内訳】

| No. | 物件番号 | 名称 | 建築日 | 主体構造 | 屋根構造 | 耐用年数 | 地上階 | 地下階 | 耐震性 | 財産区分 | 延床面積 |
|-----|------|----------|-----------------|----------|------|------|-----|-----|-----|------|----------------------|
| 1 | 1045 | 安岡地区公園便所 | 1992(H04)/12/25 | 鉄筋コンクリート | その他 | 38 | 1F | | ○ | 行政財産 | 14.08 m ² |
| 2 | | | | | | | | | | | m ² |
| 3 | | | | | | | | | | | m ² |
| 4 | | | | | | | | | | | m ² |
| 5 | | | | | | | | | | | m ² |
| 6 | | | | | | | | | | | m ² |
| 7 | | | | | | | | | | | m ² |
| 8 | | | | | | | | | | | m ² |
| 9 | | | | | | | | | | | m ² |
| 10 | | | | | | | | | | | m ² |
| 合 計 | | | | | | | | | | | 14.08 m ² |

【指定緊急避難場所・指定避難所】

| | | | | | |
|--------------|----|------|----|------|----|
| 指定緊急 避難場所 | 地震 | 津波 | 高潮 | 土砂災害 | 洪水 |
| 指定 避難所 | 指定 | 収容人員 | | 人 | |

【施設写真】



【運営方法等】

| | | | | | |
|------|-------------|-------|--|--------|---|
| 運営方法 | 直営(一部委託を含む) | 指定管理者 | | 指定管理期間 | ~ |
|------|-------------|-------|--|--------|---|

【利用状況】

| 区分 | H28(2016)年度 | H29(2017)年度 | H30(2018)年度 |
|---------|-------------|-------------|-------------|
| 開館日数 | 365 | 365 | 365 |
| 利用者数 | | | |
| 利用者数/日 | 0.0 | 0.0 | 0.0 |
| 利用可能コマ数 | 0 | 0 | 0 |
| 利用コマ数 | 0 | 0 | 0 |
| 利用率 | | | |

【歳出情報】

(単位:千円)

| 区分 | H28(2016)年度 | H29(2017)年度 | H30(2018)年度 |
|------------|-------------|-------------|-------------|
| 施設の コスト | 人件費 | 0 | 0 |
| | 光熱水費等 | | 139 |
| | 修繕料 | | |
| | 委託料 | | 65 |
| | 工事請負費 | 0 | 0 |
| | 使用料及び賃借料 | | |
| その他 | 186 | 194 | |
| 事業の コスト | 人件費 | | |
| | 委託料・報償費 | | |
| | その他 | 0 | 0 |
| 指定管理料 | | | |
| 歳出計 | 186 | 194 | 204 |

【歳入情報】

(単位:千円)

| 区分 | H28(2016)年度 | H29(2017)年度 | H30(2018)年度 |
|-------------|-------------|-------------|-------------|
| 施設使用料・負担金等 | 0 | 0 | |
| 貸付料・目的外使用料等 | 0 | 0 | |
| その他収入 | 0 | 0 | |
| 歳入計 | 0 | 0 | 0 |

【過去5年以内に実施した工事の内容】 (単位:千円)

| 実施年度 | 件名 | 工事費 |
|-------------------|----|-----|
| (No data visible) | | |

【公共施設の適正配置に関する方向性】

| 占有面積 | 前期末面積 | 前期増減 | 機能の方向性 | |
|----------------------|----------------------|---------------------|--------|-------|
| | | | 前期 | 中期・後期 |
| 14.08 m ² | 14.08 m ² | 0.00 m ² | → | → |

| | | | | | |
|-------|------|--------|------|------|-----------|
| カルテ番号 | 0392 | 利用用途分類 | 公園施設 | 評価分類 | 公園施設(建築物) |
|-------|------|--------|------|------|-----------|

【施設基本情報】

| | | | | | | | | | | | |
|--------|----------------|------|----------|------|----|------------|-------|-------|---------------------|--------|---------------------|
| 施設名 | 横野新町公園便所 | 所在地 | 横野町一丁目11 | | | 所管課 | 公園緑地課 | 敷地面積 | 7.04 m ² | うち借地面積 | 0.00 m ² |
| | | 地区 | 安岡 | 利用圏域 | 地区 | 駐車場台数 | 0台 | 総延床面積 | 7.04 m ² | 延床面積 | 7.04 m ² |
| 設置根拠法令 | | 設置条例 | | | | 複合 関連施設 | カルテ番号 | 施設名 | | 所管課 | 延床面積 |
| 設置目的 | 快適な公園の利用に資するため | | | | | | | | | | m ² |
| | | | | | | | | | | | m ² |
| | | | | | | | | | | | m ² |

【建物内訳】

| No. | 物件番号 | 名称 | 建築日 | 主体構造 | 屋根構造 | 耐用年数 | 地上階 | 地下階 | 耐震性 | 財産区分 | 延床面積 |
|-----|------|----------|-----------------|----------|------|------|-----|-----|-----|------|---------------------|
| 1 | 1046 | 横野新町公園便所 | 1993(H05)/03/29 | 鉄筋コンクリート | その他 | 38 | 1F | | ○ | 行政財産 | 7.04 m ² |
| 2 | | | | | | | | | | | m ² |
| 3 | | | | | | | | | | | m ² |
| 4 | | | | | | | | | | | m ² |
| 5 | | | | | | | | | | | m ² |
| 6 | | | | | | | | | | | m ² |
| 7 | | | | | | | | | | | m ² |
| 8 | | | | | | | | | | | m ² |
| 9 | | | | | | | | | | | m ² |
| 10 | | | | | | | | | | | m ² |
| 合 計 | | | | | | | | | | | 7.04 m ² |

【運営方法等】

| | | | | | |
|------|-------------|-------|--|--------|---|
| 運営方法 | 直営(一部委託を含む) | 指定管理者 | | 指定管理期間 | ~ |
|------|-------------|-------|--|--------|---|

【利用状況】

| 区分 | H28(2016)年度 | H29(2017)年度 | H30(2018)年度 |
|---------|-------------|-------------|-------------|
| 開館日数 | 365 | 365 | 365 |
| 利用者数 | | | |
| 利用者数/日 | 0.0 | 0.0 | 0.0 |
| 利用可能コマ数 | 0 | 0 | 0 |
| 利用コマ数 | 0 | 0 | 0 |
| 利用率 | | | |

【歳入情報】

| 区分 | H28(2016)年度 | H29(2017)年度 | H30(2018)年度 |
|-------------|-------------|-------------|-------------|
| 施設使用料・負担金等 | 0 | 0 | |
| 貸付料・目的外使用料等 | 0 | 0 | |
| その他収入 | 0 | 0 | |
| 歳入計 | 0 | 0 | 0 |

【歳出情報】

| 区分 | H28(2016)年度 | H29(2017)年度 | H30(2018)年度 |
|------------|-------------|-------------|-------------|
| 施設の コスト | 人件費 | 0 | 0 |
| | 光熱水費等 | | 50 |
| | 修繕料 | | |
| | 委託料 | | 48 |
| | 工事請負費 | 0 | 0 |
| | 使用料及び賃借料 | | |
| 事業の コスト | その他 | 81 | 96 |
| | 人件費 | | |
| | 委託料・報償費 | | |
| | その他 | 0 | 0 |
| 指定管理料 | | | |
| 歳出計 | 81 | 96 | 98 |

【指定緊急避難場所・指定避難所】

| | | | | | |
|--------------|----|------|----|------|----|
| 指定緊急 避難場所 | 地震 | 津波 | 高潮 | 土砂災害 | 洪水 |
| 指定 避難所 | 指定 | 収容人員 | | 人 | |

【施設写真】



【過去5年以内に実施した工事の内容】

| 実施年度 | 件名 | 工事費 |
|-------------------|----|-----|
| (単位:千円) | | |
| (No data visible) | | |

【公共施設の適正配置に関する方向性】

| 占有面積 | 前期末面積 | 前期増減 | 機能の方向性 | |
|---------------------|---------------------|---------------------|--------|-------|
| | | | 前期 | 中期・後期 |
| 7.04 m ² | 7.04 m ² | 0.00 m ² | → | → |

| | | | | | |
|-------|------|--------|------|------|-----------|
| カルテ番号 | 0397 | 利用用途分類 | 公園施設 | 評価分類 | 公園施設(建築物) |
|-------|------|--------|------|------|-----------|

【施設基本情報】

| | | | | | | | | | | | |
|--------|----------------|------|----------|------|----|------------|-------|-------|---------------------|--------|---------------------|
| 施設名 | 富任八幡宮公園便所 | 所在地 | 富任町八丁目11 | | | 所管課 | 公園緑地課 | 敷地面積 | 7.04 m ² | うち借地面積 | 7.04 m ² |
| | | 地区 | 安岡 | 利用圏域 | 地区 | 駐車場台数 | 0台 | 総延床面積 | 7.04 m ² | 延床面積 | 7.04 m ² |
| 設置根拠法令 | | 設置条例 | | | | 複合 関連施設 | カルテ番号 | 施設名 | | 所管課 | 延床面積 |
| 設置目的 | 快適な公園の利用に資するため | | | | | | | | | | m ² |
| | | | | | | | | | | | m ² |
| | | | | | | | | | | | m ² |

【建物内訳】

| No. | 物件番号 | 名称 | 建築日 | 主体構造 | 屋根構造 | 耐用年数 | 地上階 | 地下階 | 耐震性 | 財産区分 | 延床面積 |
|-----|------|-------------|-----------------|----------|------|------|-----|-----|-----|------|---------------------|
| 1 | 1052 | 富任八幡宮広場公園便所 | 1995(H07)/03/31 | 鉄筋コンクリート | その他 | 38 | 1F | | ○ | 行政財産 | 7.04 m ² |
| 2 | | | | | | | | | | | m ² |
| 3 | | | | | | | | | | | m ² |
| 4 | | | | | | | | | | | m ² |
| 5 | | | | | | | | | | | m ² |
| 6 | | | | | | | | | | | m ² |
| 7 | | | | | | | | | | | m ² |
| 8 | | | | | | | | | | | m ² |
| 9 | | | | | | | | | | | m ² |
| 10 | | | | | | | | | | | m ² |
| 合 計 | | | | | | | | | | | 7.04 m ² |

【運営方法等】

| | | | | | |
|------|-------------|-------|--|--------|---|
| 運営方法 | 直営(一部委託を含む) | 指定管理者 | | 指定管理期間 | ~ |
|------|-------------|-------|--|--------|---|

【利用状況】

| 区分 | H28(2016)年度 | H29(2017)年度 | H30(2018)年度 |
|---------|-------------|-------------|-------------|
| 開館日数 | 365 | 365 | 365 |
| 利用者数 | | | |
| 利用者数/日 | 0.0 | 0.0 | 0.0 |
| 利用可能コマ数 | 0 | 0 | 0 |
| 利用コマ数 | 0 | 0 | 0 |
| 利用率 | | | |

【歳入情報】

| 区分 | H28(2016)年度 | H29(2017)年度 | H30(2018)年度 |
|-------------|-------------|-------------|-------------|
| 施設使用料・負担金等 | 0 | 0 | |
| 貸付料・目的外使用料等 | 0 | 0 | |
| その他収入 | 0 | 0 | |
| 歳入計 | 0 | 0 | 0 |

【歳出情報】

| 区分 | H28(2016)年度 | H29(2017)年度 | H30(2018)年度 |
|------------|-------------|-------------|-------------|
| 施設の コスト | 人件費 | 0 | 0 |
| | 光熱水費等 | | |
| | 修繕料 | | |
| | 委託料 | | |
| | 工事請負費 | 0 | 0 |
| | 使用料及び賃借料 | | |
| その他 | 53 | 64 | |
| 事業の コスト | 人件費 | | |
| | 委託料・報償費 | | |
| | その他 | 0 | 0 |
| 指定管理料 | | | |
| 歳出計 | 53 | 64 | 66 |

【指定緊急避難場所・指定避難所】

| | | | | | |
|--------------|----|------|----|------|----|
| 指定緊急 避難場所 | 地震 | 津波 | 高潮 | 土砂災害 | 洪水 |
| 指定 避難所 | 指定 | 収容人員 | | 人 | |

【施設写真】



【過去5年以内に実施した工事の内容】

| 実施年度 | 件名 | 工事費 |
|-------------------|----|-----|
| (単位:千円) | | |
| (No data visible) | | |

【公共施設の適正配置に関する方向性】

| 占有面積 | 前期末面積 | 前期増減 | 機能の方向性 | |
|---------------------|---------------------|-----------------------|--------|-------|
| | | | 前期 | 中期・後期 |
| 7.04 m ² | 0.00 m ² | △ 7.04 m ² | 廃止 | |

| | | | | | |
|-------|------|--------|------|------|-----------|
| カルテ番号 | 0418 | 利用用途分類 | 公園施設 | 評価分類 | 公園施設(建築物) |
|-------|------|--------|------|------|-----------|

【施設基本情報】

| | | | | | | | | | | | |
|--------|----------------|------|---------|------|----|------------|-------|-------|---------------------|--------|---------------------|
| 施設名 | 安岡地区公園多目的便所 | 所在地 | 安岡町四丁目4 | | | 所管課 | 公園緑地課 | 敷地面積 | 5.34 m ² | うち借地面積 | 0.00 m ² |
| | | 地区 | 安岡 | 利用圏域 | 地区 | 駐車場台数 | 0台 | 総延床面積 | 5.34 m ² | 延床面積 | 5.34 m ² |
| 設置根拠法令 | | 設置条例 | | | | 複合 関連施設 | カルテ番号 | 施設名 | | 所管課 | 延床面積 |
| 設置目的 | 快適な公園の利用に資するため | | | | | | | | | | m ² |
| | | | | | | | | | | | m ² |
| | | | | | | | | | | | m ² |

【建物内訳】

| No. | 物件番号 | 名称 | 建築日 | 主体構造 | 屋根構造 | 耐用年数 | 地上階 | 地下階 | 耐震性 | 財産区分 | 延床面積 |
|-----|------|-------------|-----------------|----------|------|------|-----|-----|-----|------|---------------------|
| 1 | 1081 | 安岡地区公園多目的便所 | 2013(H25)/03/06 | 鉄筋コンクリート | 陸屋根 | 38 | 1F | | ○ | 行政財産 | 5.34 m ² |
| 2 | | | | | | | | | | | m ² |
| 3 | | | | | | | | | | | m ² |
| 4 | | | | | | | | | | | m ² |
| 5 | | | | | | | | | | | m ² |
| 6 | | | | | | | | | | | m ² |
| 7 | | | | | | | | | | | m ² |
| 8 | | | | | | | | | | | m ² |
| 9 | | | | | | | | | | | m ² |
| 10 | | | | | | | | | | | m ² |
| 合 計 | | | | | | | | | | | 5.34 m ² |

【指定緊急避難場所・指定避難所】

| | | | | | |
|--------------|----|------|----|------|----|
| 指定緊急 避難場所 | 地震 | 津波 | 高潮 | 土砂災害 | 洪水 |
| 指定 避難所 | 指定 | 収容人員 | | 人 | |

【施設写真】



【運営方法等】

| | | | | | |
|------|-------------|-------|--|--------|---|
| 運営方法 | 直営(一部委託を含む) | 指定管理者 | | 指定管理期間 | ~ |
|------|-------------|-------|--|--------|---|

【利用状況】

| 区分 | H28(2016)年度 | H29(2017)年度 | H30(2018)年度 |
|---------|-------------|-------------|-------------|
| 開館日数 | 365 | 365 | 365 |
| 利用者数 | | | |
| 利用者数/日 | 0.0 | 0.0 | 0.0 |
| 利用可能コマ数 | 0 | 0 | 0 |
| 利用コマ数 | 0 | 0 | 0 |
| 利用率 | | | |

【歳出情報】

(単位:千円)

| 区分 | H28(2016)年度 | H29(2017)年度 | H30(2018)年度 |
|------------|-------------|-------------|-------------|
| 施設の コスト | 人件費 | 0 | 0 |
| | 光熱水費等 | | 53 |
| | 修繕料 | | 56 |
| | 委託料 | | 25 |
| | 工事請負費 | 50 | 106 |
| | 使用料及び賃借料 | | |
| その他 | 47 | 73 | |
| 事業の コスト | 人件費 | | |
| | 委託料・報償費 | | |
| | その他 | 0 | 0 |
| 指定管理料 | | | |
| 歳出計 | 97 | 179 | 134 |

【歳入情報】

(単位:千円)

| 区分 | H28(2016)年度 | H29(2017)年度 | H30(2018)年度 |
|-------------|-------------|-------------|-------------|
| 施設使用料・負担金等 | 0 | 0 | |
| 貸付料・目的外使用料等 | 0 | 0 | |
| その他収入 | 0 | 0 | |
| 歳入計 | 0 | 0 | 0 |

【過去5年以内に実施した工事の内容】 (単位:千円)

| 実施年度 | 件名 | 工事費 |
|-------------------|----|-----|
| (No data visible) | | |

【公共施設の適正配置に関する方向性】

| 占有面積 | 前期末面積 | 前期増減 | 機能の方向性 | |
|---------------------|---------------------|---------------------|--------|-------|
| | | | 前期 | 中期・後期 |
| 5.34 m ² | 5.34 m ² | 0.00 m ² | → | → |

| | | | | | |
|-------|------|--------|------|------|-----------|
| カルテ番号 | 0195 | 利用用途分類 | 公園施設 | 評価分類 | 公園施設(建築物) |
|-------|------|--------|------|------|-----------|

【施設基本情報】

| | | | | | | | | | | | |
|--------|--------------------|------|---------|------|----|------------|-------|-------|----------------------|--------|----------------------|
| 施設名 | 吉見漁港公園便所 | 所在地 | 吉見本町一丁目 | | | 所管課 | 水産課 | 敷地面積 | 14.30 m ² | うち借地面積 | 0.00 m ² |
| | | 地区 | 吉見 | 利用圏域 | 地区 | 駐車場台数 | 0台 | 総延床面積 | 14.30 m ² | 延床面積 | 14.30 m ² |
| 設置根拠法令 | | 設置条例 | | | | 複合 関連施設 | カルテ番号 | 施設名 | | 所管課 | 延床面積 |
| 設置目的 | 吉見漁港公園利用者の衛生管理のため。 | | | | | | | | | | m ² |
| | | | | | | | | | | | m ² |
| | | | | | | | | | | | m ² |

【建物内訳】

| No. | 物件番号 | 名称 | 建築日 | 主体構造 | 屋根構造 | 耐用年数 | 地上階 | 地下階 | 耐震性 | 財産区分 | 延床面積 |
|-----|------|----------|-----------------|----------|------|------|-----|-----|-----|------|----------------------|
| 1 | 425 | 吉見漁港公園便所 | 1992(H04)/03/31 | 鉄筋コンクリート | その他 | 38 | 1F | | ○ | 行政財産 | 14.30 m ² |
| 2 | | | | | | | | | | | m ² |
| 3 | | | | | | | | | | | m ² |
| 4 | | | | | | | | | | | m ² |
| 5 | | | | | | | | | | | m ² |
| 6 | | | | | | | | | | | m ² |
| 7 | | | | | | | | | | | m ² |
| 8 | | | | | | | | | | | m ² |
| 9 | | | | | | | | | | | m ² |
| 10 | | | | | | | | | | | m ² |
| 合 計 | | | | | | | | | | | 14.30 m ² |

【指定緊急避難場所・指定避難所】

| | | | | | |
|--------------|----|------|----|------|----|
| 指定緊急 避難場所 | 地震 | 津波 | 高潮 | 土砂災害 | 洪水 |
| 指定 避難所 | 指定 | 収容人員 | | 人 | |

【施設写真】



【過去5年以内に実施した工事の内容】 (単位:千円)

| 実施年度 | 件名 | 工事費 |
|---|----|-----|
| (No work performed in the last 5 years) | | |

【公共施設の適正配置に関する方向性】

| 占有面積 | 前期末面積 | 前期増減 | 機能の方向性 | |
|----------------------|----------------------|---------------------|--------|-------|
| | | | 前期 | 中期・後期 |
| 14.30 m ² | 14.30 m ² | 0.00 m ² | → | → |

【運営方法等】

| | | | | | |
|------|-------------|-------|--|--------|---|
| 運営方法 | 直営(一部委託を含む) | 指定管理者 | | 指定管理期間 | ~ |
|------|-------------|-------|--|--------|---|

【利用状況】

| 区分 | H28(2016)年度 | H29(2017)年度 | H30(2018)年度 |
|---------|-------------|-------------|-------------|
| 開館日数 | 365 | 365 | 365 |
| 利用者数 | | | |
| 利用者数/日 | 0.0 | 0.0 | 0.0 |
| 利用可能コマ数 | 0 | 0 | 0 |
| 利用コマ数 | 0 | 0 | 0 |
| 利用率 | | | |

【歳出情報】 (単位:千円)

| 区分 | H28(2016)年度 | H29(2017)年度 | H30(2018)年度 |
|------------|-------------|-------------|-------------|
| 施設の コスト | 人件費 | 0 | 0 |
| | 光熱水費等 | | 39 |
| | 修繕料 | | |
| | 委託料 | | 64 |
| | 工事請負費 | 0 | 43 |
| | 使用料及び賃借料 | | |
| | その他 | 94 | 108 |
| 事業の コスト | 人件費 | | |
| | 委託料・報償費 | | |
| | その他 | 0 | 0 |
| 指定管理料 | | | |
| 歳出計 | 94 | 151 | 104 |

【歳入情報】 (単位:千円)

| 区分 | H28(2016)年度 | H29(2017)年度 | H30(2018)年度 |
|-------------|-------------|-------------|-------------|
| 施設使用料・負担金等 | 0 | 0 | 0 |
| 貸付料・目的外使用料等 | 0 | 0 | 0 |
| その他収入 | 0 | 0 | 0 |
| 歳入計 | 0 | 0 | 0 |

| | | | | | |
|-------|------|--------|------|------|-----------|
| カルテ番号 | 0356 | 利用用途分類 | 公園施設 | 評価分類 | 公園施設(建築物) |
|-------|------|--------|------|------|-----------|

【施設基本情報】

| | | | | | | | | | | | |
|--------|----------------|------|-----------|------|----|------------|-------|-------|---------------------|--------|---------------------|
| 施設名 | 吉見竜王町児童公園便所 | 所在地 | 吉見竜王町13-1 | | | 所管課 | 公園緑地課 | 敷地面積 | 6.87 m ² | うち借地面積 | 0.00 m ² |
| | | 地区 | 吉見 | 利用圏域 | 地区 | 駐車場台数 | 0台 | 総延床面積 | 6.87 m ² | 延床面積 | 6.87 m ² |
| 設置根拠法令 | | 設置条例 | | | | 複合 関連施設 | カルテ番号 | 施設名 | | 所管課 | 延床面積 |
| 設置目的 | 快適な公園の利用に資するため | | | | | | | | | | m ² |
| | | | | | | | | | | | m ² |
| | | | | | | | | | | | m ² |

【建物内訳】

| No. | 物件番号 | 名称 | 建築日 | 主体構造 | 屋根構造 | 耐用年数 | 地上階 | 地下階 | 耐震性 | 財産区分 | 延床面積 |
|-----|------|-------------|-----------------|----------|------|------|-----|-----|-----|------|---------------------|
| 1 | 1006 | 吉見竜王町児童公園便所 | 1987(S62)/02/21 | 鉄筋コンクリート | 陸屋根 | 38 | 1F | | ○ | 行政財産 | 6.87 m ² |
| 2 | | | | | | | | | | | m ² |
| 3 | | | | | | | | | | | m ² |
| 4 | | | | | | | | | | | m ² |
| 5 | | | | | | | | | | | m ² |
| 6 | | | | | | | | | | | m ² |
| 7 | | | | | | | | | | | m ² |
| 8 | | | | | | | | | | | m ² |
| 9 | | | | | | | | | | | m ² |
| 10 | | | | | | | | | | | m ² |
| 合 計 | | | | | | | | | | | 6.87 m ² |

【運営方法等】

| | | | | | |
|------|-------------|-------|--|--------|---|
| 運営方法 | 直営(一部委託を含む) | 指定管理者 | | 指定管理期間 | ~ |
|------|-------------|-------|--|--------|---|

【利用状況】

| 区分 | H28(2016)年度 | H29(2017)年度 | H30(2018)年度 |
|---------|-------------|-------------|-------------|
| 開館日数 | 365 | 365 | 365 |
| 利用者数 | | | |
| 利用者数/日 | 0.0 | 0.0 | 0.0 |
| 利用可能コマ数 | 0 | 0 | 0 |
| 利用コマ数 | 0 | 0 | 0 |
| 利用率 | | | |

【歳入情報】

| 区分 | H28(2016)年度 | H29(2017)年度 | H30(2018)年度 |
|-------------|-------------|-------------|-------------|
| 施設使用料・負担金等 | 0 | 0 | 0 |
| 貸付料・目的外使用料等 | 0 | 0 | 0 |
| その他収入 | 0 | 0 | 0 |
| 歳入計 | 0 | 0 | 0 |


【歳出情報】

| | | 区分 | H28(2016)年度 | H29(2017)年度 | H30(2018)年度 |
|------------|----------|-------|-------------|-------------|-------------|
| 施設の コスト | 人件費 | | 0 | 0 | |
| | 光熱水費等 | | | | 29 |
| | 修繕料 | | | | |
| | 委託料 | | | | 32 |
| | 工事請負費 | | 0 | 0 | |
| | 使用料及び賃借料 | | | | |
| | その他 | | 49 | 59 | |
| 事業の コスト | 人件費 | | | | |
| | 委託料・報償費 | | | | |
| | その他 | | 0 | 0 | |
| | | 指定管理料 | | | |
| | | 歳出計 | 49 | 59 | 61 |

【指定緊急避難場所・指定避難所】

| | | | | | |
|--------------|----|------|----|------|----|
| 指定緊急 避難場所 | 地震 | 津波 | 高潮 | 土砂災害 | 洪水 |
| 指定 避難所 | 指定 | 収容人員 | | 人 | |

【施設写真】



【過去5年以内に実施した工事の内容】

| 実施年度 | 件名 | 工事費 |
|-------------------|----|-----|
| (単位:千円) | | |
| (No data visible) | | |

【公共施設の適正配置に関する方向性】

| 占有面積 | 前期末面積 | 前期増減 | 機能の方向性 | |
|---------------------|---------------------|---------------------|--------|-------|
| | | | 前期 | 中期・後期 |
| 6.87 m ² | 6.87 m ² | 0.00 m ² | → | 廃止 |

| | | | | | |
|-------|------|--------|------|------|-----------|
| カルテ番号 | 0375 | 利用用途分類 | 公園施設 | 評価分類 | 公園施設(建築物) |
|-------|------|--------|------|------|-----------|

【施設基本情報】

| | | | | | | | | | | | |
|--------|----------------|------|-------|------|----|------------|-------|-------|---------------------|--------|---------------------|
| 施設名 | 吉見新町公園便所 | 所在地 | 大字吉見下 | | | 所管課 | 公園緑地課 | 敷地面積 | 7.04 m ² | うち借地面積 | 0.00 m ² |
| | | 地区 | 吉見 | 利用圏域 | 地区 | 駐車場台数 | 0台 | 総延床面積 | 7.04 m ² | 延床面積 | 7.04 m ² |
| 設置根拠法令 | | 設置条例 | | | | 複合 関連施設 | カルテ番号 | 施設名 | | 所管課 | 延床面積 |
| 設置目的 | 快適な公園の利用に資するため | | | | | | | | | | m ² |
| | | | | | | | | | | | m ² |
| | | | | | | | | | | | m ² |

【建物内訳】

| No. | 物件番号 | 名称 | 建築日 | 主体構造 | 屋根構造 | 耐用年数 | 地上階 | 地下階 | 耐震性 | 財産区分 | 延床面積 |
|-----|------|----------|-----------------|----------|------|------|-----|-----|-----|------|---------------------|
| 1 | 1025 | 吉見新町公園便所 | 1990(H02)/03/31 | 鉄筋コンクリート | 陸屋根 | 38 | 1F | | ○ | 行政財産 | 7.04 m ² |
| 2 | | | | | | | | | | | m ² |
| 3 | | | | | | | | | | | m ² |
| 4 | | | | | | | | | | | m ² |
| 5 | | | | | | | | | | | m ² |
| 6 | | | | | | | | | | | m ² |
| 7 | | | | | | | | | | | m ² |
| 8 | | | | | | | | | | | m ² |
| 9 | | | | | | | | | | | m ² |
| 10 | | | | | | | | | | | m ² |
| 合 計 | | | | | | | | | | | 7.04 m ² |

【指定緊急避難場所・指定避難所】

| | | | | | |
|--------------|----|------|----|------|----|
| 指定緊急 避難場所 | 地震 | 津波 | 高潮 | 土砂災害 | 洪水 |
| 指定 避難所 | 指定 | 収容人員 | | 人 | |

【施設写真】



【過去5年以内に実施した工事の内容】 (単位:千円)

| 実施年度 | 件名 | 工事費 |
|---|----|-----|
| (No work performed in the last 5 years) | | |

【公共施設の適正配置に関する方向性】

| 占有面積 | 前期末面積 | 前期増減 | 機能の方向性 | |
|---------------------|---------------------|---------------------|--------|-------|
| | | | 前期 | 中期・後期 |
| 7.04 m ² | 7.04 m ² | 0.00 m ² | → | → |

【運営方法等】

| | | | | | |
|------|-------------|-------|--|--------|---|
| 運営方法 | 直営(一部委託を含む) | 指定管理者 | | 指定管理期間 | ~ |
|------|-------------|-------|--|--------|---|

【利用状況】

| 区分 | H28(2016)年度 | H29(2017)年度 | H30(2018)年度 |
|---------|-------------|-------------|-------------|
| 開館日数 | 365 | 365 | 365 |
| 利用者数 | | | |
| 利用者数/日 | 0.0 | 0.0 | 0.0 |
| 利用可能コマ数 | 0 | 0 | 0 |
| 利用コマ数 | 0 | 0 | 0 |
| 利用率 | | | |

【歳出情報】 (単位:千円)

| 区分 | H28(2016)年度 | H29(2017)年度 | H30(2018)年度 |
|------------|-------------|-------------|-------------|
| 施設の コスト | 人件費 | 0 | 0 |
| | 光熱水費等 | | 29 |
| | 修繕料 | | |
| | 委託料 | | 32 |
| | 工事請負費 | 0 | 0 |
| | 使用料及び賃借料 | | |
| | その他 | 49 | 59 |
| 事業の コスト | 人件費 | | |
| | 委託料・報償費 | | |
| | その他 | 0 | 0 |
| 指定管理料 | | | |
| 歳出計 | 49 | 59 | 61 |

【歳入情報】 (単位:千円)

| 区分 | H28(2016)年度 | H29(2017)年度 | H30(2018)年度 |
|-------------|-------------|-------------|-------------|
| 施設使用料・負担金等 | 0 | 0 | |
| 貸付料・目的外使用料等 | 0 | 0 | |
| その他収入 | 0 | 0 | |
| 歳入計 | 0 | 0 | 0 |

平成30年度(2018年度)

公共施設カルテ

| | | | | | |
|-------|------|--------|------|------|-----------|
| カルテ番号 | 0408 | 利用用途分類 | 公園施設 | 評価分類 | 公園施設(建築物) |
|-------|------|--------|------|------|-----------|

【施設基本情報】

| | | | | | | | | | | | | |
|--------|----------------|------|----------|------|----|------------|-------|-------|----------------------|--------|----------------------|----------------|
| 施設名 | 吉見近隣公園便所 | 所在地 | 吉見里町一丁目9 | | | 所管課 | 公園緑地課 | 敷地面積 | 22.54 m ² | うち借地面積 | 0.00 m ² | |
| | | 地区 | 吉見 | 利用圏域 | 地区 | 駐車場台数 | 0台 | 総延床面積 | 22.54 m ² | 延床面積 | 22.54 m ² | |
| 設置根拠法令 | | 設置条例 | | | | 複合 関連施設 | カルテ番号 | 施設名 | | 所管課 | 延床面積 | |
| 設置目的 | 快適な公園の利用に資するため | | | | | | | | | | | m ² |
| | | | | | | | | | | | | m ² |
| | | | | | | | | | | | | m ² |

【建物内訳】

| No. | 物件番号 | 名称 | 建築日 | 主体構造 | 屋根構造 | 耐用年数 | 地上階 | 地下階 | 耐震性 | 財産区分 | 延床面積 |
|-----|------|----------|-----------------|----------|------|------|-----|-----|-----|------|----------------------|
| 1 | 1063 | 吉見近隣公園便所 | 1998(H10)/03/27 | 鉄筋コンクリート | その他 | 38 | 1F | | ○ | 行政財産 | 22.54 m ² |
| 2 | | | | | | | | | | | m ² |
| 3 | | | | | | | | | | | m ² |
| 4 | | | | | | | | | | | m ² |
| 5 | | | | | | | | | | | m ² |
| 6 | | | | | | | | | | | m ² |
| 7 | | | | | | | | | | | m ² |
| 8 | | | | | | | | | | | m ² |
| 9 | | | | | | | | | | | m ² |
| 10 | | | | | | | | | | | m ² |
| 合 計 | | | | | | | | | | | 22.54 m ² |

【指定緊急避難場所・指定避難所】

| | | | | | |
|--------------|----|------|----|------|----|
| 指定緊急 避難場所 | 地震 | 津波 | 高潮 | 土砂災害 | 洪水 |
| 指定 避難所 | 指定 | 収容人員 | | | |
| | | 人 | | | |

【施設写真】



【過去5年以内に実施した工事の内容】 (単位:千円)

| 実施年度 | 件名 | 工事費 |
|---|----|-----|
| (No work performed in the last 5 years) | | |

【公共施設の適正配置に関する方向性】

| 占有面積 | 前期末面積 | 前期増減 | 機能の方向性 | |
|----------------------|----------------------|---------------------|--------|-------|
| | | | 前期 | 中期・後期 |
| 22.54 m ² | 22.54 m ² | 0.00 m ² | → | → |

【運営方法等】

| | | | | | |
|------|-------------|-------|--|--------|---|
| 運営方法 | 直営(一部委託を含む) | 指定管理者 | | 指定管理期間 | ~ |
|------|-------------|-------|--|--------|---|

【利用状況】

| 区分 | H28(2016)年度 | H29(2017)年度 | H30(2018)年度 |
|---------|-------------|-------------|-------------|
| 開館日数 | 365 | 365 | 365 |
| 利用者数 | | | |
| 利用者数/日 | 0.0 | 0.0 | 0.0 |
| 利用可能コマ数 | 0 | 0 | 0 |
| 利用コマ数 | 0 | 0 | 0 |
| 利用率 | | | |

【歳出情報】 (単位:千円)

| 区分 | H28(2016)年度 | H29(2017)年度 | H30(2018)年度 |
|------------|-------------|-------------|-------------|
| 施設の コスト | 人件費 | 0 | 0 |
| | 光熱水費等 | | 217 |
| | 修繕料 | | |
| | 委託料 | | 94 |
| | 工事請負費 | 0 | 0 |
| | 使用料及び賃借料 | | |
| 事業の コスト | その他 | 265 | 293 |
| | 人件費 | | |
| | 委託料・報償費 | | |
| | その他 | 0 | 0 |
| 指定管理料 | | | |
| 歳出計 | 265 | 293 | 311 |

【歳入情報】 (単位:千円)

| 区分 | H28(2016)年度 | H29(2017)年度 | H30(2018)年度 |
|-------------|-------------|-------------|-------------|
| 施設使用料・負担金等 | 0 | 0 | |
| 貸付料・目的外使用料等 | 0 | 0 | |
| その他収入 | 0 | 0 | |
| 歳入計 | 0 | 0 | 0 |

| | | | | | |
|-------|------|--------|------|------|-----------|
| カルテ番号 | 0463 | 利用用途分類 | 公園施設 | 評価分類 | 公園施設(建築物) |
|-------|------|--------|------|------|-----------|

【施設基本情報】

| | | | | | | | | | | | |
|--------|----------------|------|----------|------|----|------------|---------|-------|-------------------------|--------|----------------------|
| 施設名 | 歌野川ダム公園公衆用便所 | 所在地 | 菊川町大字上岡枝 | | | 所管課 | 菊川地域政策課 | 敷地面積 | 8,353.85 m ² | うち借地面積 | 0.00 m ² |
| | | 地区 | 菊川 | 利用圏域 | 地区 | 駐車場台数 | 20台 | 総延床面積 | 11.85 m ² | 延床面積 | 11.85 m ² |
| 設置根拠法令 | | 設置条例 | | | | 複合 関連施設 | カルテ番号 | 施設名 | | 所管課 | 延床面積 |
| 設置目的 | 公園に来られた方の公衆用便所 | | | | | | | | | | m ² |
| | | | | | | | | | | | m ² |
| | | | | | | | | | | | m ² |

【建物内訳】

| No. | 物件番号 | 名称 | 建築日 | 主体構造 | 屋根構造 | 耐用年数 | 地上階 | 地下階 | 耐震性 | 財産区分 | 延床面積 |
|-----|------|--------------|-----------------|----------|------|------|-----|-----|-----|------|----------------------|
| 1 | 1155 | 歌野川ダム公園公衆用便所 | 1989(H01)/01/16 | 鉄筋コンクリート | その他 | 38 | 1F | | | 行政財産 | 11.85 m ² |
| 2 | | | | | | | | | | | m ² |
| 3 | | | | | | | | | | | m ² |
| 4 | | | | | | | | | | | m ² |
| 5 | | | | | | | | | | | m ² |
| 6 | | | | | | | | | | | m ² |
| 7 | | | | | | | | | | | m ² |
| 8 | | | | | | | | | | | m ² |
| 9 | | | | | | | | | | | m ² |
| 10 | | | | | | | | | | | m ² |
| 合 計 | | | | | | | | | | | 11.85 m ² |

【指定緊急避難場所・指定避難所】

| | | | | | |
|--------------|----|------|----|------|----|
| 指定緊急 避難場所 | 地震 | 津波 | 高潮 | 土砂災害 | 洪水 |
| 指定 避難所 | 指定 | 収容人員 | | 人 | |

【施設写真】



【過去5年以内に実施した工事の内容】 (単位:千円)

| 実施年度 | 件名 | 工事費 |
|--|----|-----|
| (No work reported in the last 5 years) | | |

【公共施設の適正配置に関する方向性】

| 占有面積 | 前期末面積 | 前期増減 | 機能の方向性 | |
|----------------------|----------------------|---------------------|--------|-------|
| | | | 前期 | 中期・後期 |
| 11.85 m ² | 11.85 m ² | 0.00 m ² | → | → |

【運営方法等】

| | | | | | |
|------|-------------|-------|--|--------|---|
| 運営方法 | 直営(一部委託を含む) | 指定管理者 | | 指定管理期間 | ~ |
|------|-------------|-------|--|--------|---|

【利用状況】

| 区分 | H28(2016)年度 | H29(2017)年度 | H30(2018)年度 |
|---------|-------------|-------------|-------------|
| 開館日数 | 365 | 365 | 365 |
| 利用者数 | | | |
| 利用者数/日 | 0.0 | 0.0 | 0.0 |
| 利用可能コマ数 | 0 | 0 | 0 |
| 利用コマ数 | 0 | 0 | 0 |
| 利用率 | | | |

【歳出情報】 (単位:千円)

| 区分 | H28(2016)年度 | H29(2017)年度 | H30(2018)年度 |
|------------|-------------|-------------|-------------|
| 施設の コスト | 人件費 | 0 | 0 |
| | 光熱水費等 | | 4 |
| | 修繕料 | | |
| | 委託料 | | 34 |
| | 工事請負費 | 0 | 0 |
| | 使用料及び賃借料 | | |
| その他 | 4 | 4 | 1 |
| 事業の コスト | 人件費 | | |
| | 委託料・報償費 | | |
| | その他 | 0 | 0 |
| 指定管理料 | | | |
| 歳出計 | 4 | 4 | 39 |

【歳入情報】 (単位:千円)

| 区分 | H28(2016)年度 | H29(2017)年度 | H30(2018)年度 |
|-------------|-------------|-------------|-------------|
| 施設使用料・負担金等 | 0 | 0 | 0 |
| 貸付料・目的外使用料等 | 0 | 0 | 0 |
| その他収入 | 0 | 0 | 0 |
| 歳入計 | 0 | 0 | 0 |

| | | | | | |
|-------|------|--------|------|------|-----------|
| カルテ番号 | 0466 | 利用用途分類 | 公園施設 | 評価分類 | 公園施設(建築物) |
|-------|------|--------|------|------|-----------|

【施設基本情報】

| | | | | | | | | | | | | | |
|--------|--------------------|------|---------------|------|----|------------|---------|-------|-------------------------|--------|----------------------|----------------|----------------|
| 施設名 | ふれあいプラザ住宅団地公園公衆用便所 | 所在地 | 菊川町大字上田部788-1 | | | 所管課 | 菊川地域政策課 | 敷地面積 | 2,881.00 m ² | うち借地面積 | 0.00 m ² | | |
| | | 地区 | 菊川 | 利用圏域 | 地区 | 駐車場台数 | 6台 | 総延床面積 | 15.00 m ² | 延床面積 | 15.00 m ² | | |
| 設置根拠法令 | | 設置条例 | | | | 複合 関連施設 | カルテ番号 | 施設名 | | 所管課 | 延床面積 | | |
| 設置目的 | 公園に来られた方の公衆用便所 | | | | | | | | | | | m ² | |
| | | | | | | | | | | | | | m ² |
| | | | | | | | | | | | | | m ² |

【建物内訳】

| No. | 物件番号 | 名称 | 建築日 | 主体構造 | 屋根構造 | 耐用年数 | 地上階 | 地下階 | 耐震性 | 財産区分 | 延床面積 |
|-----|------|--------------------|-----------------|----------|------|------|-----|-----|-----|------|----------------------|
| 1 | 1160 | ふれあいプラザ住宅団地公園公衆用便所 | 1998(H10)/09/02 | 鉄筋コンクリート | 瓦葺 | 38 | 1F | | | 行政財産 | 15.00 m ² |
| 2 | | | | | | | | | | | m ² |
| 3 | | | | | | | | | | | m ² |
| 4 | | | | | | | | | | | m ² |
| 5 | | | | | | | | | | | m ² |
| 6 | | | | | | | | | | | m ² |
| 7 | | | | | | | | | | | m ² |
| 8 | | | | | | | | | | | m ² |
| 9 | | | | | | | | | | | m ² |
| 10 | | | | | | | | | | | m ² |
| 合 計 | | | | | | | | | | | 15.00 m ² |

【指定緊急避難場所・指定避難所】

| | | | | | |
|--------------|----|------|----|------|----|
| 指定緊急 避難場所 | 地震 | 津波 | 高潮 | 土砂災害 | 洪水 |
| 指定 避難所 | 指定 | 収容人員 | | 人 | |

【施設写真】



【過去5年以内に実施した工事の内容】 (単位:千円)

| 実施年度 | 件名 | 工事費 |
|---|----|-----|
| (No work performed in the last 5 years) | | |

【公共施設の適正配置に関する方向性】

| 占有面積 | 前期末面積 | 前期増減 | 機能の方向性 | |
|----------------------|----------------------|---------------------|--------|-------|
| | | | 前期 | 中期・後期 |
| 15.00 m ² | 15.00 m ² | 0.00 m ² | → | → |

【運営方法等】

| | | | | | |
|------|-------------|-------|--|--------|---|
| 運営方法 | 直営(一部委託を含む) | 指定管理者 | | 指定管理期間 | ~ |
|------|-------------|-------|--|--------|---|

【利用状況】

| 区分 | H28(2016)年度 | H29(2017)年度 | H30(2018)年度 |
|---------|-------------|-------------|-------------|
| 開館日数 | 365 | 365 | 365 |
| 利用者数 | | | |
| 利用者数/日 | 0.0 | 0.0 | 0.0 |
| 利用可能コマ数 | 0 | 0 | 0 |
| 利用コマ数 | 0 | 0 | 0 |
| 利用率 | | | |

【歳出情報】 (単位:千円)

| 区分 | H28(2016)年度 | H29(2017)年度 | H30(2018)年度 |
|------------|-------------|-------------|-------------|
| 施設の コスト | 人件費 | 0 | 0 |
| | 光熱水費等 | | 42 |
| | 修繕料 | | |
| | 委託料 | | |
| | 工事請負費 | 78 | 0 |
| | 使用料及び賃借料 | | |
| | その他 | 11 | 42 |
| 事業の コスト | 人件費 | | |
| | 委託料・報償費 | | |
| | その他 | 0 | 0 |
| 指定管理料 | | | |
| 歳出計 | 89 | 42 | 43 |

【歳入情報】 (単位:千円)

| 区分 | H28(2016)年度 | H29(2017)年度 | H30(2018)年度 |
|-------------|-------------|-------------|-------------|
| 施設使用料・負担金等 | 0 | 0 | 0 |
| 貸付料・目的外使用料等 | 0 | 0 | 0 |
| その他収入 | 0 | 0 | 0 |
| 歳入計 | 0 | 0 | 0 |

| | | | | | |
|-------|------|--------|------|------|-----------|
| カルテ番号 | 0467 | 利用用途分類 | 公園施設 | 評価分類 | 公園施設(建築物) |
|-------|------|--------|------|------|-----------|

【施設基本情報】

| | | | | | | | | | | | |
|--------|--------------------|------|---------------|------|----|------------|---------|-------|-------------------------|--------|---------------------|
| 施設名 | グリーンパーク住宅団地公園公衆用便所 | 所在地 | 菊川町大字上田部208-1 | | | 所管課 | 菊川地域政策課 | 敷地面積 | 2,038.00 m ² | うち借地面積 | 0.00 m ² |
| | | 地区 | 菊川 | 利用圏域 | 地区 | 駐車場台数 | 0台 | 総延床面積 | 9.00 m ² | 延床面積 | 9.00 m ² |
| 設置根拠法令 | | 設置条例 | | | | 複合 関連施設 | カルテ番号 | 施設名 | | 所管課 | 延床面積 |
| 設置目的 | 公園に来られた方の公衆用便所 | | | | | | | | | | m ² |
| | | | | | | | | | | | m ² |
| | | | | | | | | | | | m ² |

【建物内訳】

| No. | 物件番号 | 名称 | 建築日 | 主体構造 | 屋根構造 | 耐用年数 | 地上階 | 地下階 | 耐震性 | 財産区分 | 延床面積 |
|-----|------|--------------------|-----------------|----------|------|------|-----|-----|-----|------|---------------------|
| 1 | 1161 | グリーンパーク住宅団地公園公衆用便所 | 1998(H10)/09/02 | 鉄筋コンクリート | 瓦葺 | 38 | 1F | | | 行政財産 | 9.00 m ² |
| 2 | | | | | | | | | | | m ² |
| 3 | | | | | | | | | | | m ² |
| 4 | | | | | | | | | | | m ² |
| 5 | | | | | | | | | | | m ² |
| 6 | | | | | | | | | | | m ² |
| 7 | | | | | | | | | | | m ² |
| 8 | | | | | | | | | | | m ² |
| 9 | | | | | | | | | | | m ² |
| 10 | | | | | | | | | | | m ² |
| 合 計 | | | | | | | | | | | 9.00 m ² |

【運営方法等】

| | | | | | |
|------|-------------|-------|--|--------|---|
| 運営方法 | 直営(一部委託を含む) | 指定管理者 | | 指定管理期間 | ~ |
|------|-------------|-------|--|--------|---|

【利用状況】

| 区分 | H28(2016)年度 | H29(2017)年度 | H30(2018)年度 |
|---------|-------------|-------------|-------------|
| 開館日数 | 365 | 365 | 365 |
| 利用者数 | | | |
| 利用者数/日 | 0.0 | 0.0 | 0.0 |
| 利用可能コマ数 | 0 | 0 | 0 |
| 利用コマ数 | 0 | 0 | 0 |
| 利用率 | | | |

【歳入情報】

| 区分 | H28(2016)年度 | H29(2017)年度 | H30(2018)年度 |
|-------------|-------------|-------------|-------------|
| 施設使用料・負担金等 | 0 | 0 | 0 |
| 貸付料・目的外使用料等 | 0 | 0 | 0 |
| その他収入 | 0 | 0 | 0 |
| 歳入計 | 0 | 0 | 0 |

【歳出情報】

| 区分 | H28(2016)年度 | H29(2017)年度 | H30(2018)年度 |
|------------|-------------|-------------|-------------|
| 施設の コスト | 人件費 | 0 | 0 |
| | 光熱水費等 | | 49 |
| | 修繕料 | | |
| | 委託料 | | |
| | 工事請負費 | 0 | 0 |
| | 使用料及び賃借料 | | |
| その他 | 17 | 59 | 1 |
| 事業の コスト | 人件費 | | |
| | 委託料・報償費 | | |
| | その他 | 0 | 0 |
| 指定管理料 | | | |
| 歳出計 | 17 | 59 | 50 |

【指定緊急避難場所・指定避難所】

| | | | | | |
|--------------|----|------|----|------|----|
| 指定緊急 避難場所 | 地震 | 津波 | 高潮 | 土砂災害 | 洪水 |
| 指定 避難所 | 指定 | 収容人員 | | | |
| | | 人 | | | |

【施設写真】



【過去5年以内に実施した工事の内容】 (単位:千円)

| 実施年度 | 件名 | 工事費 |
|--------------------|----|-----|
| (No work reported) | | |

【公共施設の適正配置に関する方向性】

| 占有面積 | 前期末面積 | 前期増減 | 機能の方向性 | |
|---------------------|---------------------|---------------------|--------|-------|
| | | | 前期 | 中期・後期 |
| 9.00 m ² | 9.00 m ² | 0.00 m ² | → | → |

| | | | | | |
|-------|------|--------|------|------|-----------|
| カルテ番号 | 0475 | 利用用途分類 | 公園施設 | 評価分類 | 公園施設(建築物) |
|-------|------|--------|------|------|-----------|

【施設基本情報】

| | | | | | | | | | | | |
|--------|--|------|------------|------|----|------------|---------|-------|-------------------------|--------|-----------------------|
| 施設名 | 下市多目的広場 | 所在地 | 菊川町大字田部327 | | | 所管課 | 菊川地域政策課 | 敷地面積 | 4,960.00 m ² | うち借地面積 | 0.00 m ² |
| | | 地区 | 菊川 | 利用圏域 | 地区 | 駐車場台数 | 0台 | 総延床面積 | 129.00 m ² | 延床面積 | 129.00 m ² |
| 設置根拠法令 | | 設置条例 | | | | 複合 関連施設 | カルテ番号 | 施設名 | | 所管課 | 延床面積 |
| 設置目的 | 近隣住民から寄付があった土地であり、現在は市民が自由に利用できる広場となっている。倉庫については、防災資材等を保管している。 | | | | | | | | | | m ² |
| | | | | | | | | | | | m ² |
| | | | | | | | | | | | m ² |

【建物内訳】

| No. | 物件番号 | 名称 | 建築日 | 主体構造 | 屋根構造 | 耐用年数 | 地上階 | 地下階 | 耐震性 | 財産区分 | 延床面積 |
|-----|------|-----------|-----------------|------------|-------|------|-----|-----|-----|------|-----------------------|
| 1 | 1189 | 下市多目的広場便所 | 1988(S63)/03/25 | コンクリートブロック | 陸屋根 | 34 | 1F | | | 普通財産 | 12.00 m ² |
| 2 | 1190 | 多目的広場倉庫 | 2003(H15)/07/15 | 鉄骨造 | スレート葺 | 31 | 1F | | | 普通財産 | 117.00 m ² |
| 3 | | | | | | | | | | | m ² |
| 4 | | | | | | | | | | | m ² |
| 5 | | | | | | | | | | | m ² |
| 6 | | | | | | | | | | | m ² |
| 7 | | | | | | | | | | | m ² |
| 8 | | | | | | | | | | | m ² |
| 9 | | | | | | | | | | | m ² |
| 10 | | | | | | | | | | | m ² |
| 合 計 | | | | | | | | | | | 129.00 m ² |

【運営方法等】

| | | | | | |
|------|-------------|-------|--|--------|---|
| 運営方法 | 直営(一部委託を含む) | 指定管理者 | | 指定管理期間 | ~ |
|------|-------------|-------|--|--------|---|

【利用状況】

| 区分 | H28(2016)年度 | H29(2017)年度 | H30(2018)年度 |
|---------|-------------|-------------|-------------|
| 開館日数 | 365 | 365 | 365 |
| 利用者数 | | | |
| 利用者数/日 | 0.0 | 0.0 | 0.0 |
| 利用可能コマ数 | 0 | 0 | 0 |
| 利用コマ数 | 0 | 0 | 0 |
| 利用率 | | | |

【歳入情報】

| 区分 | H28(2016)年度 | H29(2017)年度 | H30(2018)年度 |
|-------------|-------------|-------------|-------------|
| 施設使用料・負担金等 | 0 | 0 | 0 |
| 貸付料・目的外使用料等 | 45 | 45 | 45 |
| その他収入 | 0 | 0 | 0 |
| 歳入計 | 45 | 45 | 45 |

【歳出情報】

| 区分 | H28(2016)年度 | H29(2017)年度 | H30(2018)年度 | |
|------------|-------------|-------------|-------------|----|
| 施設の コスト | 人件費 | 0 | 0 | 0 |
| | 光熱水費等 | 21 | 20 | 20 |
| | 修繕料 | | | |
| | 委託料 | 71 | 43 | 43 |
| | 工事請負費 | 0 | 0 | 0 |
| | 使用料及び賃借料 | | | |
| 事業の コスト | その他 | 1 | 1 | 1 |
| | 人件費 | | | |
| | 委託料・報償費 | | | |
| | その他 | 0 | 0 | 0 |
| 指定管理料 | | | | |
| 歳出計 | 93 | 64 | 64 | |

【指定緊急避難場所・指定避難所】

| | | | | | |
|--------------|----|------|----|------|----|
| 指定緊急 避難場所 | 地震 | 津波 | 高潮 | 土砂災害 | 洪水 |
| 指定 避難所 | 指定 | 収容人員 | | 人 | |

【施設写真】



【過去5年以内に実施した工事の内容】 (単位:千円)

| 実施年度 | 件名 | 工事費 |
|---|----|-----|
| (No work performed in the last 5 years) | | |

【公共施設の適正配置に関する方向性】

| 占有面積 | 前期末面積 | 前期増減 | 機能の方向性 | |
|-----------------------|-----------------------|---------------------|--------|-------|
| | | | 前期 | 中期・後期 |
| 129.00 m ² | 129.00 m ² | 0.00 m ² | → | → |

| | | | | | |
|-------|------|--------|------|------|-----------|
| カルテ番号 | 0507 | 利用用途分類 | 公園施設 | 評価分類 | 公園施設(建築物) |
|-------|------|--------|------|------|-----------|

【施設基本情報】

| | | | | | | | | | | | |
|--------|----------------------|------|---------------|------|----|------------|---------|-------|---------------------|--------|---------------------|
| 施設名 | 石柱溪休憩所 | 所在地 | 豊田町大字今出1438-2 | | | 所管課 | 豊田地域政策課 | 敷地面積 | 0.00 m ² | うち借地面積 | 0.00 m ² |
| | | 地区 | 豊田 | 利用圏域 | 地区 | 駐車場台数 | 0台 | 総延床面積 | 4.40 m ² | 延床面積 | 4.40 m ² |
| 設置根拠法令 | | 設置条例 | | | | 複合 関連施設 | カルテ番号 | 施設名 | | 所管課 | 延床面積 |
| 設置目的 | 石柱溪観光客の利用の便に供するため設置。 | | | | | | | | | | m ² |
| | | | | | | | | | | | m ² |
| | | | | | | | | | | | m ² |

【建物内訳】

| No. | 物件番号 | 名称 | 建築日 | 主体構造 | 屋根構造 | 耐用年数 | 地上階 | 地下階 | 耐震性 | 財産区分 | 延床面積 |
|-----|------|-----------|-----------------|------|------|------|-----|-----|-----|------|---------------------|
| 1 | 1258 | 石柱溪休憩所 便所 | 1975(S50)/01/01 | 木造 | その他 | 15 | 1F | | — | 行政財産 | 4.40 m ² |
| 2 | | | | | | | | | | | m ² |
| 3 | | | | | | | | | | | m ² |
| 4 | | | | | | | | | | | m ² |
| 5 | | | | | | | | | | | m ² |
| 6 | | | | | | | | | | | m ² |
| 7 | | | | | | | | | | | m ² |
| 8 | | | | | | | | | | | m ² |
| 9 | | | | | | | | | | | m ² |
| 10 | | | | | | | | | | | m ² |
| 合 計 | | | | | | | | | | | 4.40 m ² |

【運営方法等】

| | | | | | |
|------|-------------|-------|--|--------|---|
| 運営方法 | 直営(一部委託を含む) | 指定管理者 | | 指定管理期間 | ~ |
|------|-------------|-------|--|--------|---|

【利用状況】

| 区分 | H28(2016)年度 | H29(2017)年度 | H30(2018)年度 |
|---------|-------------|-------------|-------------|
| 開館日数 | 365 | 365 | 365 |
| 利用者数 | | | |
| 利用者数/日 | 0.0 | 0.0 | 0.0 |
| 利用可能コマ数 | 0 | 0 | 0 |
| 利用コマ数 | 0 | 0 | 0 |
| 利用率 | | | |

【歳入情報】

| 区分 | H28(2016)年度 | H29(2017)年度 | H30(2018)年度 |
|-------------|-------------|-------------|-------------|
| 施設使用料・負担金等 | 0 | 0 | 0 |
| 貸付料・目的外使用料等 | 0 | 0 | 0 |
| その他収入 | 0 | 0 | 0 |
| 歳入計 | 0 | 0 | 0 |

【歳出情報】

| 区分 | H28(2016)年度 | H29(2017)年度 | H30(2018)年度 |
|------------|-------------|-------------|-------------|
| 施設の コスト | 人件費 | 0 | 0 |
| | 光熱水費等 | | 28 |
| | 修繕料 | | 0 |
| | 委託料 | | 136 |
| | 工事請負費 | 0 | 109 |
| | 使用料及び賃借料 | | 0 |
| 事業の コスト | その他 | 157 | 164 |
| | 人件費 | | 0 |
| | 委託料・報償費 | | 0 |
| | その他 | 0 | 0 |
| | 指定管理料 | | |
| | 歳出計 | 157 | 273 |

【指定緊急避難場所・指定避難所】

| | | | | | |
|--------------|----|------|----|------|----|
| 指定緊急 避難場所 | 地震 | 津波 | 高潮 | 土砂災害 | 洪水 |
| 指定 避難所 | 指定 | 収容人員 | | 人 | |

【施設写真】



【過去5年以内に実施した工事の内容】 (単位:千円)

| 実施年度 | 件名 | 工事費 |
|------------------------|----|-----|
| (No work items listed) | | |

【公共施設の適正配置に関する方向性】

| 占有面積 | 前期末面積 | 前期増減 | 機能の方向性 | |
|----------------------|---------------------|------------------------|--------|-------|
| | | | 前期 | 中期・後期 |
| 25.40 m ² | 4.40 m ² | △ 21.00 m ² | →(減築) | → |

| | | | | | |
|-------|------|--------|------|------|-----------|
| カルテ番号 | 0508 | 利用用途分類 | 公園施設 | 評価分類 | 公園施設(建築物) |
|-------|------|--------|------|------|-----------|

【施設基本情報】

| | | | | | | | | | | | |
|--------|-------------------------|------|------------|------|----|------------|---------|-------|----------------------|--------|----------------------|
| 施設名 | 長正司公園公衆便所 | 所在地 | 豊田町大字殿敷886 | | | 所管課 | 豊田地域政策課 | 敷地面積 | 0.00 m ² | うち借地面積 | 0.00 m ² |
| | | 地区 | 豊田 | 利用圏域 | 地区 | 駐車場台数 | 0台 | 総延床面積 | 10.00 m ² | 延床面積 | 10.00 m ² |
| 設置根拠法令 | | 設置条例 | | | | 複合 関連施設 | カルテ番号 | 施設名 | | 所管課 | 延床面積 |
| 設置目的 | 長正司公園の観光客の利用の便に供するために設置 | | | | | | | | | | m ² |
| | | | | | | | | | | | m ² |
| | | | | | | | | | | | m ² |

【建物内訳】

| No. | 物件番号 | 名称 | 建築日 | 主体構造 | 屋根構造 | 耐用年数 | 地上階 | 地下階 | 耐震性 | 財産区分 | 延床面積 |
|-----|------|-----------|-----------------|------------|------|------|-----|-----|-----|------|----------------------|
| 1 | 1259 | 長正司公園公衆便所 | 1975(S50)/03/31 | コンクリートブロック | その他 | 34 | 1F | | — | 行政財産 | 10.00 m ² |
| 2 | | | | | | | | | | | m ² |
| 3 | | | | | | | | | | | m ² |
| 4 | | | | | | | | | | | m ² |
| 5 | | | | | | | | | | | m ² |
| 6 | | | | | | | | | | | m ² |
| 7 | | | | | | | | | | | m ² |
| 8 | | | | | | | | | | | m ² |
| 9 | | | | | | | | | | | m ² |
| 10 | | | | | | | | | | | m ² |
| 合 計 | | | | | | | | | | | 10.00 m ² |

【運営方法等】

| | | | | | |
|------|-------------|-------|--|--------|---|
| 運営方法 | 直営(一部委託を含む) | 指定管理者 | | 指定管理期間 | ~ |
|------|-------------|-------|--|--------|---|

【利用状況】

| 区分 | H28(2016)年度 | H29(2017)年度 | H30(2018)年度 |
|---------|-------------|-------------|-------------|
| 開館日数 | 365 | 365 | 365 |
| 利用者数 | | | |
| 利用者数/日 | 0.0 | 0.0 | 0.0 |
| 利用可能コマ数 | 0 | 0 | 0 |
| 利用コマ数 | 0 | 0 | 0 |
| 利用率 | | | |

【歳入情報】

| 区分 | H28(2016)年度 | H29(2017)年度 | H30(2018)年度 |
|-------------|-------------|-------------|-------------|
| 施設使用料・負担金等 | 0 | 0 | 0 |
| 貸付料・目的外使用料等 | 0 | 0 | 0 |
| その他収入 | 0 | 0 | 0 |
| 歳入計 | 0 | 0 | 0 |

【歳出情報】

| 区分 | H28(2016)年度 | H29(2017)年度 | H30(2018)年度 | |
|------------|-------------|-------------|-------------|----|
| 施設の コスト | 人件費 | 0 | 0 | 0 |
| | 光熱水費等 | | | 32 |
| | 修繕料 | | | |
| | 委託料 | | | |
| | 工事請負費 | 89 | 0 | 0 |
| | 使用料及び賃借料 | | | |
| 事業の コスト | その他 | 56 | 32 | 0 |
| | 人件費 | | | |
| | 委託料・報償費 | | | |
| | その他 | 0 | 0 | 0 |
| 指定管理料 | | | | |
| 歳出計 | 145 | 32 | 32 | |

【指定緊急避難場所・指定避難所】

| | | | | | |
|--------------|----|------|----|------|----|
| 指定緊急 避難場所 | 地震 | 津波 | 高潮 | 土砂災害 | 洪水 |
| 指定 避難所 | 指定 | 収容人員 | | 人 | |

【施設写真】



【過去5年以内に実施した工事の内容】 (単位:千円)

| 実施年度 | 件名 | 工事費 |
|---|----|-----|
| (No work was performed in the last 5 years) | | |

【公共施設の適正配置に関する方向性】

| 占有面積 | 前期末面積 | 前期増減 | 機能の方向性 | |
|----------------------|----------------------|---------------------|--------|-------|
| | | | 前期 | 中期・後期 |
| 10.00 m ² | 10.00 m ² | 0.00 m ² | → | → |

| | | | | | |
|-------|------|--------|------|------|-----------|
| カルテ番号 | 0509 | 利用用途分類 | 公園施設 | 評価分類 | 公園施設(建築物) |
|-------|------|--------|------|------|-----------|

【施設基本情報】

| | | | | | | | | | | | |
|--------|------------------------------|------|---------|------|----|------------|---------|-------|----------------------|--------|----------------------|
| 施設名 | 華山休憩所(江良) | 所在地 | 豊田町大字江良 | | | 所管課 | 豊田地域政策課 | 敷地面積 | 32.00 m ² | うち借地面積 | 32.00 m ² |
| | | 地区 | 豊田 | 利用圏域 | 地区 | 駐車場台数 | 0台 | 総延床面積 | 32.58 m ² | 延床面積 | 32.58 m ² |
| 設置根拠法令 | | 設置条例 | | | | 複合 関連施設 | カルテ番号 | 施設名 | | 所管課 | 延床面積 |
| 設置目的 | 華山を訪れる観光客の休憩所及び便所として設置されている。 | | | | | | | | | | m ² |
| | | | | | | | | | | | m ² |
| | | | | | | | | | | | m ² |

【建物内訳】

| No. | 物件番号 | 名称 | 建築日 | 主体構造 | 屋根構造 | 耐用年数 | 地上階 | 地下階 | 耐震性 | 財産区分 | 延床面積 |
|-----|------|---------------|-----------------|------------|------|------|-----|-----|-----|------|----------------------|
| 1 | 1317 | 華山休憩所(江良) 休憩所 | 1975(S50)/01/01 | 鉄筋コンクリート | その他 | 38 | 1F | | — | 行政財産 | 24.00 m ² |
| 2 | 1318 | 華山休憩所(江良) 便所 | 1975(S50)/01/01 | コンクリートブロック | その他 | 34 | 1F | | — | 行政財産 | 8.58 m ² |
| 3 | | | | | | | | | | | m ² |
| 4 | | | | | | | | | | | m ² |
| 5 | | | | | | | | | | | m ² |
| 6 | | | | | | | | | | | m ² |
| 7 | | | | | | | | | | | m ² |
| 8 | | | | | | | | | | | m ² |
| 9 | | | | | | | | | | | m ² |
| 10 | | | | | | | | | | | m ² |
| 合 計 | | | | | | | | | | | 32.58 m ² |

【指定緊急避難場所・指定避難所】

| | | | | | |
|--------------|----|------|----|------|----|
| 指定緊急 避難場所 | 地震 | 津波 | 高潮 | 土砂災害 | 洪水 |
| 指定 避難所 | 指定 | 収容人員 | | 人 | |

【施設写真】



【過去5年以内に実施した工事の内容】 (単位:千円)

| 実施年度 | 件名 | 工事費 |
|------------------------|----|-----|
| (No work items listed) | | |

【公共施設の適正配置に関する方向性】

| 占有面積 | 前期末面積 | 前期増減 | 機能の方向性 | |
|----------------------|---------------------|------------------------|--------|-------|
| | | | 前期 | 中期・後期 |
| 32.58 m ² | 0.00 m ² | △ 32.58 m ² | 廃止 | |

【運営方法等】

| | | | | | |
|------|-------------|-------|--|--------|---|
| 運営方法 | 直営(一部委託を含む) | 指定管理者 | | 指定管理期間 | ~ |
|------|-------------|-------|--|--------|---|

【利用状況】

| 区分 | H28(2016)年度 | H29(2017)年度 | H30(2018)年度 |
|---------|-------------|-------------|-------------|
| 開館日数 | 365 | 365 | 365 |
| 利用者数 | | | |
| 利用者数/日 | 0.0 | 0.0 | 0.0 |
| 利用可能コマ数 | 0 | 0 | 0 |
| 利用コマ数 | 0 | 0 | 0 |
| 利用率 | | | |

【歳出情報】 (単位:千円)

| 区分 | H28(2016)年度 | H29(2017)年度 | H30(2018)年度 |
|------------|-------------|-------------|-------------|
| 施設の コスト | 人件費 | 0 | 0 |
| | 光熱水費等 | | |
| | 修繕料 | | |
| | 委託料 | | |
| | 工事請負費 | 0 | 0 |
| | 使用料及び賃借料 | | |
| その他 | 101 | 101 | 0 |
| 事業の コスト | 人件費 | | |
| | 委託料・報償費 | | |
| | その他 | 0 | 0 |
| 指定管理料 | | | |
| 歳出計 | 101 | 101 | 75 |

【歳入情報】 (単位:千円)

| 区分 | H28(2016)年度 | H29(2017)年度 | H30(2018)年度 |
|-------------|-------------|-------------|-------------|
| 施設使用料・負担金等 | 0 | 0 | 0 |
| 貸付料・目的外使用料等 | 0 | 0 | 0 |
| その他収入 | 0 | 0 | 0 |
| 歳入計 | 0 | 0 | 0 |

| | | | | | |
|-------|------|--------|------|------|-----------|
| カルテ番号 | 0510 | 利用用途分類 | 公園施設 | 評価分類 | 公園施設(建築物) |
|-------|------|--------|------|------|-----------|

【施設基本情報】

| | | | | | | | | | | | |
|--------|-------------------|------|--------------|------|----|------------|---------|-------|----------------------|--------|----------------------|
| 施設名 | 華山休憩所(庭田) | 所在地 | 豊田町大字庭田132-1 | | | 所管課 | 豊田地域政策課 | 敷地面積 | 31.50 m ² | うち借地面積 | 0.00 m ² |
| | | 地区 | 豊田 | 利用圏域 | 地区 | 駐車場台数 | 0台 | 総延床面積 | 31.50 m ² | 延床面積 | 31.50 m ² |
| 設置根拠法令 | | 設置条例 | | | | 複合 関連施設 | カルテ番号 | 施設名 | | 所管課 | 延床面積 |
| 設置目的 | 華山登山者の利用の便に供するため。 | | | | | | | | | | m ² |
| | | | | | | | | | | | m ² |
| | | | | | | | | | | | m ² |

【建物内訳】

| No. | 物件番号 | 名称 | 建築日 | 主体構造 | 屋根構造 | 耐用年数 | 地上階 | 地下階 | 耐震性 | 財産区分 | 延床面積 |
|-----|------|-----------|-----------------|--------------|------|------|-----|-----|-----|------|----------------------|
| 1 | 1260 | 華山休憩所(庭田) | 1980(S55)/03/13 | プレキャストコンクリート | その他 | 38 | 1F | | — | 行政財産 | 31.50 m ² |
| 2 | | | | | | | | | | | m ² |
| 3 | | | | | | | | | | | m ² |
| 4 | | | | | | | | | | | m ² |
| 5 | | | | | | | | | | | m ² |
| 6 | | | | | | | | | | | m ² |
| 7 | | | | | | | | | | | m ² |
| 8 | | | | | | | | | | | m ² |
| 9 | | | | | | | | | | | m ² |
| 10 | | | | | | | | | | | m ² |
| 合 計 | | | | | | | | | | | 31.50 m ² |

【運営方法等】

| | | | | | |
|------|-------------|-------|--|--------|---|
| 運営方法 | 直営(一部委託を含む) | 指定管理者 | | 指定管理期間 | ~ |
|------|-------------|-------|--|--------|---|

【利用状況】

| 区分 | H28(2016)年度 | H29(2017)年度 | H30(2018)年度 |
|---------|-------------|-------------|-------------|
| 開館日数 | 365 | 365 | 365 |
| 利用者数 | | | |
| 利用者数/日 | 0.0 | 0.0 | 0.0 |
| 利用可能コマ数 | 0 | 0 | 0 |
| 利用コマ数 | 0 | 0 | 0 |
| 利用率 | | | |

【歳入情報】

| 区分 | H28(2016)年度 | H29(2017)年度 | H30(2018)年度 |
|-------------|-------------|-------------|-------------|
| 施設使用料・負担金等 | 0 | 0 | 0 |
| 貸付料・目的外使用料等 | 0 | 0 | 0 |
| その他収入 | 0 | 0 | 0 |
| 歳入計 | 0 | 0 | 0 |

【歳出情報】

| 区分 | H28(2016)年度 | H29(2017)年度 | H30(2018)年度 |
|------------|-------------|-------------|-------------|
| 施設の コスト | 人件費 | 0 | 0 |
| | 光熱水費等 | | |
| | 修繕料 | | |
| | 委託料 | | |
| | 工事請負費 | 0 | 0 |
| | 使用料及び賃借料 | | |
| その他 | 0 | 0 | |
| 事業の コスト | 人件費 | | |
| | 委託料・報償費 | | |
| | その他 | 0 | 0 |
| 指定管理料 | | | |
| 歳出計 | 0 | 0 | |

【指定緊急避難場所・指定避難所】

| | | | | | |
|--------------|----|------|----|------|----|
| 指定緊急 避難場所 | 地震 | 津波 | 高潮 | 土砂災害 | 洪水 |
| 指定 避難所 | 指定 | 収容人員 | | | |
| | | 人 | | | |

【施設写真】



【過去5年以内に実施した工事の内容】 (単位:千円)

| 実施年度 | 件名 | 工事費 |
|--------------------------|----|-----|
| (No work items reported) | | |

【公共施設の適正配置に関する方向性】

| 占有面積 | 前期末面積 | 前期増減 | 機能の方向性 | |
|----------------------|----------------------|---------------------|--------|-------|
| | | | 前期 | 中期・後期 |
| 31.50 m ² | 31.50 m ² | 0.00 m ² | → | → |

| | | | | | |
|-------|------|--------|------|------|-----------|
| カルテ番号 | 0513 | 利用用途分類 | 公園施設 | 評価分類 | 公園施設(建築物) |
|-------|------|--------|------|------|-----------|

【施設基本情報】

| | | | | | | | | | | | |
|--------|-------------------------------|------|--------------|------|----|------------|---------|-------|-----------------------|--------|-----------------------|
| 施設名 | 豊田湖休憩所 | 所在地 | 豊田町大字地吉502-2 | | | 所管課 | 豊田地域政策課 | 敷地面積 | 0.00 m ² | うち借地面積 | 0.00 m ² |
| | | 地区 | 豊田 | 利用圏域 | 地区 | 駐車場台数 | 0台 | 総延床面積 | 240.81 m ² | 延床面積 | 240.81 m ² |
| 設置根拠法令 | | 設置条例 | | | | 複合 関連施設 | カルテ番号 | 施設名 | | 所管課 | 延床面積 |
| 設置目的 | 豊田湖を訪れる観光客の休憩所及び便所として設置されている。 | | | | | | | | | | m ² |
| | | | | | | | | | | | m ² |
| | | | | | | | | | | | m ² |

【建物内訳】

| No. | 物件番号 | 名称 | 建築日 | 主体構造 | 屋根構造 | 耐用年数 | 地上階 | 地下階 | 耐震性 | 財産区分 | 延床面積 |
|-----|------|---------|-----------------|----------|------|------|-----|-----|-----|------|-----------------------|
| 1 | 1262 | 豊田湖休憩所 | 1988(S63)/01/18 | 鉄筋コンクリート | その他 | 38 | 2F | | ○ | 行政財産 | 231.31 m ² |
| 2 | 1319 | 豊田湖公衆便所 | 2000(H12)/01/05 | 木造 | その他 | 15 | 1F | | ○ | 行政財産 | 9.50 m ² |
| 3 | | | | | | | | | | | m ² |
| 4 | | | | | | | | | | | m ² |
| 5 | | | | | | | | | | | m ² |
| 6 | | | | | | | | | | | m ² |
| 7 | | | | | | | | | | | m ² |
| 8 | | | | | | | | | | | m ² |
| 9 | | | | | | | | | | | m ² |
| 10 | | | | | | | | | | | m ² |
| 合 計 | | | | | | | | | | | 240.81 m ² |

【指定緊急避難場所・指定避難所】

| | | | | | |
|--------------|----|------|----|------|----|
| 指定緊急 避難場所 | 地震 | 津波 | 高潮 | 土砂災害 | 洪水 |
| 指定 避難所 | 指定 | 収容人員 | | 人 | |

【施設写真】



【過去5年以内に実施した工事の内容】 (単位:千円)

| 実施年度 | 件名 | 工事費 |
|---|----|-----|
| (No work performed in the last 5 years) | | |

【公共施設の適正配置に関する方向性】

| 占有面積 | 前期末面積 | 前期増減 | 機能の方向性 | |
|-----------------------|-----------------------|---------------------|--------|-------|
| | | | 前期 | 中期・後期 |
| 240.81 m ² | 240.81 m ² | 0.00 m ² | → | 廃止 |

【運営方法等】

| | | | | | |
|------|-------------|-------|--|--------|---|
| 運営方法 | 直営(一部委託を含む) | 指定管理者 | | 指定管理期間 | ~ |
|------|-------------|-------|--|--------|---|

【利用状況】

| 区分 | H28(2016)年度 | H29(2017)年度 | H30(2018)年度 |
|---------|-------------|-------------|-------------|
| 開館日数 | 365 | 365 | 365 |
| 利用者数 | | | |
| 利用者数/日 | 0.0 | 0.0 | 0.0 |
| 利用可能コマ数 | 0 | 0 | 0 |
| 利用コマ数 | 0 | 0 | 0 |
| 利用率 | | | |

【歳出情報】 (単位:千円)

| 区分 | H28(2016)年度 | H29(2017)年度 | H30(2018)年度 |
|------------|-------------|-------------|-------------|
| 施設の コスト | 人件費 | 0 | 0 |
| | 光熱水費等 | | 58 |
| | 修繕料 | | |
| | 委託料 | | 75 |
| | 工事請負費 | 15 | 0 |
| | 使用料及び賃借料 | | |
| | その他 | 128 | 131 |
| 事業の コスト | 人件費 | | |
| | 委託料・報償費 | | |
| | その他 | 0 | 0 |
| 指定管理料 | | | |
| 歳出計 | 143 | 131 | 133 |

【歳入情報】 (単位:千円)

| 区分 | H28(2016)年度 | H29(2017)年度 | H30(2018)年度 |
|-------------|-------------|-------------|-------------|
| 施設使用料・負担金等 | 0 | 0 | 0 |
| 貸付料・目的外使用料等 | 0 | 0 | 0 |
| その他収入 | 0 | 0 | 0 |
| 歳入計 | 0 | 0 | 0 |

| | | | | | |
|-------|------|--------|------|------|-----------|
| カルテ番号 | 0551 | 利用用途分類 | 公園施設 | 評価分類 | 公園施設(建築物) |
|-------|------|--------|------|------|-----------|

【施設基本情報】

| | | | | | | | | | | | |
|--------|--------------------------------------|------|--------------|------|----|------------|---------|-------|-------------------------|--------|---------------------|
| 施設名 | 豊田中村運動公園 | 所在地 | 豊田町大字中村810-2 | | | 所管課 | 豊田地域政策課 | 敷地面積 | 5,741.00 m ² | うち借地面積 | 0.00 m ² |
| | | 地区 | 豊田 | 利用圏域 | 地区 | 駐車場台数 | 50台 | 総延床面積 | 3.35 m ² | 延床面積 | 3.35 m ² |
| 設置根拠法令 | | 設置条例 | | | | 複合 関連施設 | カルテ番号 | 施設名 | | 所管課 | 延床面積 |
| 設置目的 | 多目的広場予定地として取得。ゲートボールやグラウンドゴルフに使用できる。 | | | | | | | | | | m ² |
| | | | | | | | | | | | m ² |
| | | | | | | | | | | | m ² |

【建物内訳】

| No. | 物件番号 | 名称 | 建築日 | 主体構造 | 屋根構造 | 耐用年数 | 地上階 | 地下階 | 耐震性 | 財産区分 | 延床面積 |
|-----|------|-------------|-----------------|-------|------|------|-----|-----|-----|------|---------------------|
| 1 | 1316 | 豊田中村運動公園 便所 | 2006(H18)/10/13 | 軽量鉄骨造 | その他 | 24 | 1F | | ○ | 行政財産 | 3.35 m ² |
| 2 | | | | | | | | | | | m ² |
| 3 | | | | | | | | | | | m ² |
| 4 | | | | | | | | | | | m ² |
| 5 | | | | | | | | | | | m ² |
| 6 | | | | | | | | | | | m ² |
| 7 | | | | | | | | | | | m ² |
| 8 | | | | | | | | | | | m ² |
| 9 | | | | | | | | | | | m ² |
| 10 | | | | | | | | | | | m ² |
| 合 計 | | | | | | | | | | | 3.35 m ² |

【指定緊急避難場所・指定避難所】

| | | | | | |
|--------------|----|------|----|------|----|
| 指定緊急 避難場所 | 地震 | 津波 | 高潮 | 土砂災害 | 洪水 |
| 指定 避難所 | 指定 | 収容人員 | | 人 | |

【施設写真】



【過去5年以内に実施した工事の内容】 (単位:千円)

| 実施年度 | 件名 | 工事費 |
|---|----|-----|
| (No work performed in the last 5 years) | | |

【公共施設の適正配置に関する方向性】

| 占有面積 | 前期末面積 | 前期増減 | 機能の方向性 | |
|---------------------|---------------------|---------------------|--------|-------|
| | | | 前期 | 中期・後期 |
| 3.35 m ² | 3.35 m ² | 0.00 m ² | → | → |

【運営方法等】

| | | | | | |
|------|-------------|-------|--|--------|---|
| 運営方法 | 直営(一部委託を含む) | 指定管理者 | | 指定管理期間 | ~ |
|------|-------------|-------|--|--------|---|

【利用状況】

| 区分 | H28(2016)年度 | H29(2017)年度 | H30(2018)年度 |
|---------|-------------|-------------|-------------|
| 開館日数 | 365 | 365 | 357 |
| 利用者数 | | | |
| 利用者数/日 | 0.0 | 0.0 | 0.0 |
| 利用可能コマ数 | 0 | 0 | 0 |
| 利用コマ数 | 0 | 0 | 0 |
| 利用率 | | | |

【歳出情報】 (単位:千円)

| 区分 | H28(2016)年度 | H29(2017)年度 | H30(2018)年度 |
|------------|-------------|-------------|-------------|
| 施設の コスト | 人件費 | 0 | 0 |
| | 光熱水費等 | | |
| | 修繕料 | | |
| | 委託料 | | |
| | 工事請負費 | 76 | 0 |
| | 使用料及び賃借料 | | |
| その他 | 24 | 17 | 63 |
| 事業の コスト | 人件費 | | |
| | 委託料・報償費 | | |
| | その他 | 0 | 0 |
| 指定管理料 | | | |
| 歳出計 | 100 | 17 | 63 |

【歳入情報】 (単位:千円)

| 区分 | H28(2016)年度 | H29(2017)年度 | H30(2018)年度 |
|-------------|-------------|-------------|-------------|
| 施設使用料・負担金等 | 0 | 0 | 0 |
| 貸付料・目的外使用料等 | 1 | 1 | 1 |
| その他収入 | 0 | 0 | 0 |
| 歳入計 | 1 | 1 | 1 |

| | | | | | |
|-------|------|--------|------|------|-----------|
| カルテ番号 | 0591 | 利用用途分類 | 公園施設 | 評価分類 | 公園施設(建築物) |
|-------|------|--------|------|------|-----------|

【施設基本情報】

| | | | | | | | | | | | |
|--------|---|------|---------|------|----|------------|---------|-------|---------------------|----------------|---------------------|
| 施設名 | 国清山自然公園公衆便所 | 所在地 | 豊浦町大字川棚 | | | 所管課 | 豊浦地域政策課 | 敷地面積 | 7.87 m ² | うち借地面積 | 0.00 m ² |
| | | 地区 | 豊浦 | 利用圏域 | 地区 | 駐車場台数 | 0台 | 総延床面積 | 4.24 m ² | 延床面積 | 4.24 m ² |
| 設置根拠法令 | | 設置条例 | | | | 複合 関連施設 | カルテ番号 | 施設名 | | 所管課 | 延床面積 |
| 設置目的 | 国清山自然公園整備計画に基づき、国清山の整備をし、市民及び観光客の誘致をすることを目的とする。 | | | | | | | | | m ² | |
| | | | | | | | | | | m ² | |
| | | | | | | | | | | m ² | |

【建物内訳】

| No. | 物件番号 | 名称 | 建築日 | 主体構造 | 屋根構造 | 耐用年数 | 地上階 | 地下階 | 耐震性 | 財産区分 | 延床面積 |
|-----|------|-------------|-----------------|----------|------|------|-----|-----|-----|------|---------------------|
| 1 | 1466 | 国清山自然公園公衆便所 | 1978(S53)/02/09 | 補強コンクリート | 陸屋根 | 34 | 1F | | — | 行政財産 | 4.24 m ² |
| 2 | | | | | | | | | | | m ² |
| 3 | | | | | | | | | | | m ² |
| 4 | | | | | | | | | | | m ² |
| 5 | | | | | | | | | | | m ² |
| 6 | | | | | | | | | | | m ² |
| 7 | | | | | | | | | | | m ² |
| 8 | | | | | | | | | | | m ² |
| 9 | | | | | | | | | | | m ² |
| 10 | | | | | | | | | | | m ² |
| 合 計 | | | | | | | | | | | 4.24 m ² |

【運営方法等】

| | | | | | |
|------|-------------|-------|--|--------|---|
| 運営方法 | 直営(一部委託を含む) | 指定管理者 | | 指定管理期間 | ~ |
|------|-------------|-------|--|--------|---|

【利用状況】

| 区分 | H28(2016)年度 | H29(2017)年度 | H30(2018)年度 |
|---------|-------------|-------------|-------------|
| 開館日数 | 0 | 0 | 0 |
| 利用者数 | | | |
| 利用者数/日 | | | |
| 利用可能コマ数 | 0 | 0 | 0 |
| 利用コマ数 | 0 | 0 | 0 |
| 利用率 | | | |

【歳入情報】

| 区分 | H28(2016)年度 | H29(2017)年度 | H30(2018)年度 |
|-------------|-------------|-------------|-------------|
| 施設使用料・負担金等 | 0 | 0 | 0 |
| 貸付料・目的外使用料等 | 0 | 0 | 0 |
| その他収入 | 0 | 0 | 0 |
| 歳入計 | 0 | 0 | 0 |

【歳出情報】

(単位:千円)

| 区分 | H28(2016)年度 | H29(2017)年度 | H30(2018)年度 | |
|------------|-------------|-------------|-------------|---|
| 施設の コスト | 人件費 | 0 | 0 | 0 |
| | 光熱水費等 | | | |
| | 修繕料 | | | |
| | 委託料 | | | |
| | 工事請負費 | 0 | 0 | 0 |
| | 使用料及び賃借料 | | | |
| その他 | 1 | 1 | 1 | |
| 事業の コスト | 人件費 | | | |
| | 委託料・報償費 | | | |
| | その他 | 0 | 0 | 0 |
| 指定管理料 | | | | |
| 歳出計 | 1 | 1 | 1 | |

【指定緊急避難場所・指定避難所】

| | | | | | |
|--------------|----|------|----|------|----|
| 指定緊急 避難場所 | 地震 | 津波 | 高潮 | 土砂災害 | 洪水 |
| 指定 避難所 | 指定 | 収容人員 | | 人 | |

【施設写真】



【過去5年以内に実施した工事の内容】 (単位:千円)

| 実施年度 | 件名 | 工事費 |
|-------------------|----|-----|
| (No data visible) | | |

【公共施設の適正配置に関する方向性】

| 占有面積 | 前期末面積 | 前期増減 | 機能の方向性 | |
|---------------------|---------------------|-----------------------|--------|-------|
| | | | 前期 | 中期・後期 |
| 4.24 m ² | 0.00 m ² | △ 4.24 m ² | 廃止 | |

| | | | | | |
|-------|------|--------|------|------|-----------|
| カルテ番号 | 0604 | 利用用途分類 | 公園施設 | 評価分類 | 公園施設(建築物) |
|-------|------|--------|------|------|-----------|

【施設基本情報】

| | | | | | | | | | | | |
|--------|----------------------|------|---------------|------|----|------------|-----------|-------|----------------------|--------|----------------------|
| 施設名 | 豊洋運動広場便所倉庫 | 所在地 | 豊浦町大字黒井2826-2 | | | 所管課 | 豊浦建設農林水産課 | 敷地面積 | 43.00 m ² | うち借地面積 | 0.00 m ² |
| | | 地区 | 豊浦 | 利用圏域 | 地区 | 駐車場台数 | 80台 | 総延床面積 | 43.00 m ² | 延床面積 | 43.00 m ² |
| 設置根拠法令 | | 設置条例 | | | | 複合 関連施設 | カルテ番号 | 施設名 | | 所管課 | 延床面積 |
| 設置目的 | 豊洋運動広場の利用者の利便性確保のため。 | | | | | | | | | | m ² |
| | | | | | | | | | | | m ² |
| | | | | | | | | | | | m ² |

【建物内訳】

| No. | 物件番号 | 名称 | 建築日 | 主体構造 | 屋根構造 | 耐用年数 | 地上階 | 地下階 | 耐震性 | 財産区分 | 延床面積 |
|-----|------|------------|-----------------|----------|--------|------|-----|-----|-----|------|----------------------|
| 1 | 1576 | 豊洋運動公園便所倉庫 | 1989(S64)/01/01 | 鉄筋コンクリート | カラー鉄板葺 | 38 | 1F | | | 行政財産 | 43.00 m ² |
| 2 | | | | | | | | | | | m ² |
| 3 | | | | | | | | | | | m ² |
| 4 | | | | | | | | | | | m ² |
| 5 | | | | | | | | | | | m ² |
| 6 | | | | | | | | | | | m ² |
| 7 | | | | | | | | | | | m ² |
| 8 | | | | | | | | | | | m ² |
| 9 | | | | | | | | | | | m ² |
| 10 | | | | | | | | | | | m ² |
| 合 計 | | | | | | | | | | | 43.00 m ² |

【指定緊急避難場所・指定避難所】

| | | | | | |
|--------------|----|------|----|------|----|
| 指定緊急 避難場所 | 地震 | 津波 | 高潮 | 土砂災害 | 洪水 |
| 指定 避難所 | 指定 | 収容人員 | | 人 | |

【施設写真】



【過去5年以内に実施した工事の内容】 (単位:千円)

| 実施年度 | 件名 | 工事費 |
|---|----|-----|
| (No work performed in the last 5 years) | | |

【公共施設の適正配置に関する方向性】

| 占有面積 | 前期末面積 | 前期増減 | 機能の方向性 | |
|----------------------|----------------------|---------------------|--------|-------|
| | | | 前期 | 中期・後期 |
| 43.00 m ² | 43.00 m ² | 0.00 m ² | → | → |

【運営方法等】

| | | | | | |
|------|-------------|-------|--|--------|---|
| 運営方法 | 直営(一部委託を含む) | 指定管理者 | | 指定管理期間 | ~ |
|------|-------------|-------|--|--------|---|

【利用状況】

| 区分 | H28(2016)年度 | H29(2017)年度 | H30(2018)年度 |
|---------|-------------|-------------|-------------|
| 開館日数 | 365 | 365 | 365 |
| 利用者数 | | | |
| 利用者数/日 | 0.0 | 0.0 | 0.0 |
| 利用可能コマ数 | 0 | 0 | 0 |
| 利用コマ数 | 0 | 0 | 0 |
| 利用率 | | | |

【歳出情報】

(単位:千円)

| 区分 | H28(2016)年度 | H29(2017)年度 | H30(2018)年度 |
|------------|-------------|-------------|-------------|
| 施設の コスト | 人件費 | 0 | 0 |
| | 光熱水費等 | 140 | 117 |
| | 修繕料 | 0 | 161 |
| | 委託料 | 90 | 90 |
| | 工事請負費 | 0 | 0 |
| | 使用料及び賃借料 | 0 | 0 |
| 事業の コスト | その他 | 5 | 14 |
| | 人件費 | 0 | 0 |
| | 委託料・報償費 | 0 | 0 |
| | その他 | 0 | 0 |
| | 指定管理料 | 0 | 0 |
| 歳出計 | 235 | 382 | 214 |

【歳入情報】

(単位:千円)

| 区分 | H28(2016)年度 | H29(2017)年度 | H30(2018)年度 |
|-------------|-------------|-------------|-------------|
| 施設使用料・負担金等 | 0 | 0 | 0 |
| 貸付料・目的外使用料等 | 1 | 1 | 1 |
| その他収入 | 23 | 24 | 24 |
| 歳入計 | 24 | 25 | 25 |

| | | | | | |
|-------|------|--------|------|------|-----------|
| カルテ番号 | 0621 | 利用用途分類 | 公園施設 | 評価分類 | 公園施設(建築物) |
|-------|------|--------|------|------|-----------|

【施設基本情報】

| | | | | | | | | | | | |
|--------|--|------|---------|------|----|------------|-----------|-------|---------------------------|--------|----------------------|
| 施設名 | 国見台森林公園公衆便所 | 所在地 | 豊浦町大字川棚 | | | 所管課 | 豊浦建設農林水産課 | 敷地面積 | 620,000.00 m ² | うち借地面積 | 0.00 m ² |
| | | 地区 | 豊浦 | 利用圏域 | 地区 | 駐車場台数 | 0台 | 総延床面積 | 15.50 m ² | 延床面積 | 15.50 m ² |
| 設置根拠法令 | | 設置条例 | | | | 複合 関連施設 | カルテ番号 | 施設名 | 所管課 | 延床面積 | |
| 設置目的 | 園内には「お花見広場」「展望広場」などあって、花見やレクリエーションなどの好適地です。また、この一帯には、学術的に貴重な金胎山城跡、天然記念物のモッコク大樹、弥生住居跡が点在し、歴史文化の探訪の場として利用できます。 | | | | | | | | | | m ² |
| | | | | | | | | | | | m ² |
| | | | | | | | | | | | m ² |

【建物内訳】

| No. | 物件番号 | 名称 | 建築日 | 主体構造 | 屋根構造 | 耐用年数 | 地上階 | 地下階 | 耐震性 | 財産区分 | 延床面積 |
|-----|------|------------------------|-----------------|------------|------|------|-----|-----|-----|------|----------------------|
| 1 | 1516 | 生活環境保全全園見台森林公園 公衆便所(下) | 1986(S61)/03/01 | コンクリートブロック | その他 | 34 | 1F | | | 行政財産 | 7.75 m ² |
| 2 | 1517 | 生活環境保全全園見台森林公園 公衆便所(上) | 1986(S61)/03/01 | コンクリートブロック | その他 | 34 | 1F | | | 行政財産 | 7.75 m ² |
| 3 | | | | | | | | | | | m ² |
| 4 | | | | | | | | | | | m ² |
| 5 | | | | | | | | | | | m ² |
| 6 | | | | | | | | | | | m ² |
| 7 | | | | | | | | | | | m ² |
| 8 | | | | | | | | | | | m ² |
| 9 | | | | | | | | | | | m ² |
| 10 | | | | | | | | | | | m ² |
| 合 計 | | | | | | | | | | | 15.50 m ² |

【運営方法等】

| | | | | | |
|------|-------------|-------|--|--------|---|
| 運営方法 | 直営(一部委託を含む) | 指定管理者 | | 指定管理期間 | ~ |
|------|-------------|-------|--|--------|---|

【利用状況】

| 区分 | H28(2016)年度 | H29(2017)年度 | H30(2018)年度 |
|---------|-------------|-------------|-------------|
| 開館日数 | 365 | 365 | 365 |
| 利用者数 | | | |
| 利用者数/日 | 0.0 | 0.0 | 0.0 |
| 利用可能コマ数 | 0 | 0 | 0 |
| 利用コマ数 | 0 | 0 | 0 |
| 利用率 | | | |

【歳入情報】

| 区分 | H28(2016)年度 | H29(2017)年度 | H30(2018)年度 |
|-------------|-------------|-------------|-------------|
| 施設使用料・負担金等 | 0 | 0 | 0 |
| 貸付料・目的外使用料等 | 0 | 0 | 0 |
| その他収入 | 0 | 0 | 0 |
| 歳入計 | 0 | 0 | 0 |

【歳出情報】

| 区分 | H28(2016)年度 | H29(2017)年度 | H30(2018)年度 | |
|------------|-------------|-------------|-------------|---|
| 施設の コスト | 人件費 | 0 | 0 | 0 |
| | 光熱水費等 | | | |
| | 修繕料 | | | |
| | 委託料 | | | |
| | 工事請負費 | 0 | 0 | 0 |
| | 使用料及び賃借料 | | | |
| その他 | 810 | 789 | 799 | |
| 事業の コスト | 人件費 | | | |
| | 委託料・報償費 | | | |
| | その他 | 0 | 0 | 0 |
| 指定管理料 | | | | |
| 歳出計 | 810 | 789 | 799 | |

【指定緊急避難場所・指定避難所】

| | | | | | |
|--------------|----|------|----|------|----|
| 指定緊急 避難場所 | 地震 | 津波 | 高潮 | 土砂災害 | 洪水 |
| 指定 避難所 | 指定 | 収容人員 | | 人 | |

【施設写真】



【過去5年以内に実施した工事の内容】 (単位:千円)

| 実施年度 | 件名 | 工事費 |
|---|----|-----|
| (No work performed in the last 5 years) | | |

【公共施設の適正配置に関する方向性】

| 占有面積 | 前期末面積 | 前期増減 | 機能の方向性 | |
|----------------------|----------------------|---------------------|--------|-------|
| | | | 前期 | 中期・後期 |
| 15.50 m ² | 15.50 m ² | 0.00 m ² | → | → |

| | | | | | |
|-------|------|--------|------|------|-----------|
| カルテ番号 | 0640 | 利用用途分類 | 公園施設 | 評価分類 | 公園施設(建築物) |
|-------|------|--------|------|------|-----------|

【施設基本情報】

| | | | | | | | | | | | |
|--------|--------------------------|------|-------------|------|----|------------|---------|-------|---------------------|--------|---------------------|
| 施設名 | 附野薬師公園公衆便所 | 所在地 | 豊北町大字神田3030 | | | 所管課 | 豊北地域政策課 | 敷地面積 | 8.82 m ² | うち借地面積 | 8.82 m ² |
| | | 地区 | 豊北 | 利用圏域 | 地区 | 駐車場台数 | 0台 | 総延床面積 | 8.82 m ² | 延床面積 | 8.82 m ² |
| 設置根拠法令 | | 設置条例 | | | | 複合 関連施設 | カルテ番号 | 施設名 | | 所管課 | 延床面積 |
| 設置目的 | 住民に健全な「レクリエーション」の場を与えるため | | | | | | | | | | m ² |
| | | | | | | | | | | | m ² |
| | | | | | | | | | | | m ² |

【建物内訳】

| No. | 物件番号 | 名称 | 建築日 | 主体構造 | 屋根構造 | 耐用年数 | 地上階 | 地下階 | 耐震性 | 財産区分 | 延床面積 |
|-----|------|------------|-----------------|------------|-------|------|-----|-----|-----|------|---------------------|
| 1 | 1589 | 附野薬師公園公衆便所 | 1971(S46)/03/31 | コンクリートブロック | スレート葺 | 34 | 1F | | — | 行政財産 | 8.82 m ² |
| 2 | | | | | | | | | | | m ² |
| 3 | | | | | | | | | | | m ² |
| 4 | | | | | | | | | | | m ² |
| 5 | | | | | | | | | | | m ² |
| 6 | | | | | | | | | | | m ² |
| 7 | | | | | | | | | | | m ² |
| 8 | | | | | | | | | | | m ² |
| 9 | | | | | | | | | | | m ² |
| 10 | | | | | | | | | | | m ² |
| 合 計 | | | | | | | | | | | 8.82 m ² |

【指定緊急避難場所・指定避難所】

| | | | | | |
|--------------|----|------|----|------|----|
| 指定緊急 避難場所 | 地震 | 津波 | 高潮 | 土砂災害 | 洪水 |
| 指定 避難所 | 指定 | 収容人員 | | 人 | |

【施設写真】



【過去5年以内に実施した工事の内容】 (単位:千円)

| 実施年度 | 件名 | 工事費 |
|---|----|-----|
| (No work performed in the last 5 years) | | |

【公共施設の適正配置に関する方向性】

| 占有面積 | 前期末面積 | 前期増減 | 機能の方向性 | |
|---------------------|---------------------|-----------------------|--------|-------|
| | | | 前期 | 中期・後期 |
| 8.82 m ² | 0.00 m ² | △ 8.82 m ² | 廃止 | |

【運営方法等】

| | | | | | |
|------|-----|-------|--|--------|---|
| 運営方法 | その他 | 指定管理者 | | 指定管理期間 | ~ |
|------|-----|-------|--|--------|---|

【利用状況】

| 区分 | H28(2016)年度 | H29(2017)年度 | H30(2018)年度 |
|---------|-------------|-------------|-------------|
| 開館日数 | 365 | 365 | 0 |
| 利用者数 | | | |
| 利用者数/日 | 0.0 | 0.0 | |
| 利用可能コマ数 | 0 | 0 | 0 |
| 利用コマ数 | 0 | 0 | 0 |
| 利用率 | | | |

【歳出情報】 (単位:千円)

| 区分 | H28(2016)年度 | H29(2017)年度 | H30(2018)年度 | |
|------------|-------------|-------------|-------------|---|
| 施設の コスト | 人件費 | 0 | 0 | 0 |
| | 光熱水費等 | | | |
| | 修繕料 | | | |
| | 委託料 | | | |
| | 工事請負費 | 0 | 0 | 0 |
| | 使用料及び賃借料 | | | |
| | その他 | 1 | 1 | 1 |
| 事業の コスト | 人件費 | | | |
| | 委託料・報償費 | | | |
| | その他 | 0 | 0 | 0 |
| 指定管理料 | | | | |
| 歳出計 | 1 | 1 | 1 | |

【歳入情報】 (単位:千円)

| 区分 | H28(2016)年度 | H29(2017)年度 | H30(2018)年度 |
|-------------|-------------|-------------|-------------|
| 施設使用料・負担金等 | 0 | 0 | 0 |
| 貸付料・目的外使用料等 | 0 | 0 | 0 |
| その他収入 | 0 | 0 | 0 |
| 歳入計 | 0 | 0 | 0 |

| | | | | | |
|-------|------|--------|------|------|-----------|
| カルテ番号 | 0646 | 利用用途分類 | 公園施設 | 評価分類 | 公園施設(建築物) |
|-------|------|--------|------|------|-----------|

【施設基本情報】

| | | | | | | | | | | | | | | |
|--------|--------------------------|------|-------------|------|----|------------|---------|-------|----------------------|--------|----------------------|----------------|--|----------------|
| 施設名 | 附野薬師公園休憩所 | 所在地 | 豊北町大字神田3030 | | | 所管課 | 豊北地域政策課 | 敷地面積 | 61.50 m ² | うち借地面積 | 61.50 m ² | | | |
| | | 地区 | 豊北 | 利用圏域 | 地区 | 駐車場台数 | 0台 | 総延床面積 | 61.50 m ² | 延床面積 | 61.50 m ² | | | |
| 設置根拠法令 | | 設置条例 | | | | 複合 関連施設 | カルテ番号 | 施設名 | | 所管課 | 延床面積 | | | |
| 設置目的 | 住民に健全な「レクリエーション」の場を与えるため | | | | | | | | | | | m ² | | |
| | | | | | | | | | | | | | | m ² |
| | | | | | | | | | | | | | | |

【建物内訳】

| No. | 物件番号 | 名称 | 建築日 | 主体構造 | 屋根構造 | 耐用年数 | 地上階 | 地下階 | 耐震性 | 財産区分 | 延床面積 |
|-----|------|-----------|-----------------|------|-------|------|-----|-----|-----|------|----------------------|
| 1 | 1595 | 附野薬師公園休憩所 | 1972(S47)/03/31 | 木造 | スレート葺 | 15 | 1F | | — | 行政財産 | 61.50 m ² |
| 2 | | | | | | | | | | | m ² |
| 3 | | | | | | | | | | | m ² |
| 4 | | | | | | | | | | | m ² |
| 5 | | | | | | | | | | | m ² |
| 6 | | | | | | | | | | | m ² |
| 7 | | | | | | | | | | | m ² |
| 8 | | | | | | | | | | | m ² |
| 9 | | | | | | | | | | | m ² |
| 10 | | | | | | | | | | | m ² |
| 合 計 | | | | | | | | | | | 61.50 m ² |

【指定緊急避難場所・指定避難所】

| | | | | | |
|--------------|----|------|----|------|----|
| 指定緊急 避難場所 | 地震 | 津波 | 高潮 | 土砂災害 | 洪水 |
| 指定 避難所 | 指定 | 収容人員 | | 人 | |

【施設写真】



【過去5年以内に実施した工事の内容】 (単位:千円)

| 実施年度 | 件名 | 工事費 |
|--|----|-----|
| (No work reported in the last 5 years) | | |

【公共施設の適正配置に関する方向性】

| 占有面積 | 前期末面積 | 前期増減 | 機能の方向性 | |
|----------------------|----------------------|---------------------|--------|-------|
| | | | 前期 | 中期・後期 |
| 61.50 m ² | 61.50 m ² | 0.00 m ² | → | 譲渡 |

【運営方法等】

| | | | | | |
|------|-----|-------|--|--------|---|
| 運営方法 | その他 | 指定管理者 | | 指定管理期間 | ~ |
|------|-----|-------|--|--------|---|

【利用状況】

| 区分 | H28(2016)年度 | H29(2017)年度 | H30(2018)年度 |
|---------|-------------|-------------|-------------|
| 開館日数 | 365 | 365 | 365 |
| 利用者数 | | | |
| 利用者数/日 | 0.0 | 0.0 | 0.0 |
| 利用可能コマ数 | 0 | 0 | 0 |
| 利用コマ数 | 0 | 0 | 0 |
| 利用率 | | | |

【歳出情報】 (単位:千円)

| 区分 | H28(2016)年度 | H29(2017)年度 | H30(2018)年度 |
|------------|-------------|-------------|-------------|
| 施設の コスト | 人件費 | 0 | 0 |
| | 光熱水費等 | | |
| | 修繕料 | | |
| | 委託料 | | |
| | 工事請負費 | 0 | 0 |
| | 使用料及び賃借料 | | |
| | その他 | 2 | 4 |
| 事業の コスト | 人件費 | | |
| | 委託料・報償費 | | |
| | その他 | 0 | 0 |
| 指定管理料 | | | |
| 歳出計 | 2 | 4 | 4 |

【歳入情報】 (単位:千円)

| 区分 | H28(2016)年度 | H29(2017)年度 | H30(2018)年度 |
|-------------|-------------|-------------|-------------|
| 施設使用料・負担金等 | 0 | 0 | 0 |
| 貸付料・目的外使用料等 | 0 | 0 | 0 |
| その他収入 | 0 | 0 | 0 |
| 歳入計 | 0 | 0 | 0 |

平成30年度(2018年度)

公共施設カルテ

| | | | | | |
|-------|------|--------|------|------|-----------|
| カルテ番号 | 0656 | 利用用途分類 | 公園施設 | 評価分類 | 公園施設(建築物) |
|-------|------|--------|------|------|-----------|

【施設基本情報】

| | | | | | | | | | | | |
|--------|--|------|----------------|------|----|------------|---------|-------|-------------------------|--------|----------------------|
| 施設名 | 滝部ゲートボール場 | 所在地 | 豊北町大字滝部3397-13 | | | 所管課 | 豊北地域政策課 | 敷地面積 | 1,192.12 m ² | うち借地面積 | 0.00 m ² |
| | | 地区 | 豊北 | 利用圏域 | 地区 | 駐車場台数 | 3台 | 総延床面積 | 27.88 m ² | 延床面積 | 27.88 m ² |
| 設置根拠法令 | | 設置条例 | | | | 複合 関連施設 | カルテ番号 | 施設名 | 所管課 | 延床面積 | |
| 設置目的 | ゲートボール場の付属施設として設置された。 平成27年10月1日からは作業場等の用途として、建物及び土地の一部について個人に貸付を行っている。 | | | | | | | | | | m ² |
| | | | | | | | | | | | m ² |
| | | | | | | | | | | | m ² |

【建物内訳】

| No. | 物件番号 | 名称 | 建築日 | 主体構造 | 屋根構造 | 耐用年数 | 地上階 | 地下階 | 耐震性 | 財産区分 | 延床面積 |
|-----|------|--------------|-----------------|------|------|------|-----|-----|-----|------|----------------------|
| 1 | 1613 | 滝部ゲートボール場 倉庫 | 1992(H04)/01/01 | 木造 | 陸屋根 | 15 | 1F | | — | 普通財産 | 27.88 m ² |
| 2 | | | | | | | | | | | m ² |
| 3 | | | | | | | | | | | m ² |
| 4 | | | | | | | | | | | m ² |
| 5 | | | | | | | | | | | m ² |
| 6 | | | | | | | | | | | m ² |
| 7 | | | | | | | | | | | m ² |
| 8 | | | | | | | | | | | m ² |
| 9 | | | | | | | | | | | m ² |
| 10 | | | | | | | | | | | m ² |
| 合 計 | | | | | | | | | | | 27.88 m ² |

【指定緊急避難場所・指定避難所】

| | | | | | |
|--------------|----|------|----|------|----|
| 指定緊急 避難場所 | 地震 | 津波 | 高潮 | 土砂災害 | 洪水 |
| 指定 避難所 | 指定 | 収容人員 | | 人 | |

【施設写真】



【過去5年以内に実施した工事の内容】 (単位:千円)

| 実施年度 | 件名 | 工事費 |
|-------------------|----|-----|
| (No data visible) | | |

【公共施設の適正配置に関する方向性】

| 占有面積 | 前期末面積 | 前期増減 | 機能の方向性 | |
|----------------------|---------------------|------------------------|--------|-------|
| | | | 前期 | 中期・後期 |
| 27.88 m ² | 0.00 m ² | △ 27.88 m ² | 譲渡 | |

【運営方法等】

| | | | | | |
|------|------|-------|--|--------|---|
| 運営方法 | 貸付施設 | 指定管理者 | | 指定管理期間 | ~ |
|------|------|-------|--|--------|---|

【利用状況】

| 区分 | H28(2016)年度 | H29(2017)年度 | H30(2018)年度 |
|---------|-------------|-------------|-------------|
| 開館日数 | 365 | 365 | 365 |
| 利用者数 | | | |
| 利用者数/日 | 0.0 | 0.0 | 0.0 |
| 利用可能コマ数 | 0 | 0 | 0 |
| 利用コマ数 | 0 | 0 | 0 |
| 利用率 | | | |

【歳出情報】 (単位:千円)

| 区分 | H28(2016)年度 | H29(2017)年度 | H30(2018)年度 |
|------------|-------------|-------------|-------------|
| 施設の コスト | 人件費 | 0 | 0 |
| | 光熱水費等 | | |
| | 修繕料 | | |
| | 委託料 | | |
| | 工事請負費 | 0 | 0 |
| | 使用料及び賃借料 | | |
| その他 | 1 | 1 | 1 |
| 事業の コスト | 人件費 | | |
| | 委託料・報償費 | | |
| | その他 | 0 | 0 |
| 指定管理料 | | | |
| 歳出計 | 1 | 1 | 1 |

【歳入情報】 (単位:千円)

| 区分 | H28(2016)年度 | H29(2017)年度 | H30(2018)年度 |
|-------------|-------------|-------------|-------------|
| 施設使用料・負担金等 | 0 | 0 | 0 |
| 貸付料・目的外使用料等 | 119 | 107 | 108 |
| その他収入 | 0 | 0 | 0 |
| 歳入計 | 119 | 107 | 108 |

| | | | | | |
|-------|------|--------|------|------|-----------|
| カルテ番号 | 0664 | 利用用途分類 | 公園施設 | 評価分類 | 公園施設(建築物) |
|-------|------|--------|------|------|-----------|

【施設基本情報】

| | | | | | | | | | | | |
|--------|--------------------|------|-------------------|------|----|------------|---------|-------|-------------------------|--------|----------------------|
| 施設名 | 豊北田耕市民グラウンド | 所在地 | 豊北町大字田耕4332-2 | | | 所管課 | 豊北地域政策課 | 敷地面積 | 7,898.00 m ² | うち借地面積 | 0.00 m ² |
| | | 地区 | 豊北 | 利用圏域 | 地区 | 駐車場台数 | 0台 | 総延床面積 | 17.22 m ² | 延床面積 | 17.22 m ² |
| 設置根拠法令 | | 設置条例 | 下関市体育施設の設置等に関する条例 | | | 複合 関連施設 | カルテ番号 | 施設名 | | 所管課 | 延床面積 |
| 設置目的 | 市民の健康増進と体育の振興を図るため | | | | | | | | | | m ² |
| | | | | | | | | | | | m ² |
| | | | | | | | | | | | m ² |

【建物内訳】

| No. | 物件番号 | 名称 | 建築日 | 主体構造 | 屋根構造 | 耐用年数 | 地上階 | 地下階 | 耐震性 | 財産区分 | 延床面積 |
|-----|------|----------------|-----------------|------------|------|------|-----|-----|-----|------|----------------------|
| 1 | 1622 | 豊北田耕市民グラウンド 便所 | 1989(S64)/01/01 | コンクリートブロック | 陸屋根 | 34 | 1F | | — | 行政財産 | 17.22 m ² |
| 2 | | | | | | | | | | | m ² |
| 3 | | | | | | | | | | | m ² |
| 4 | | | | | | | | | | | m ² |
| 5 | | | | | | | | | | | m ² |
| 6 | | | | | | | | | | | m ² |
| 7 | | | | | | | | | | | m ² |
| 8 | | | | | | | | | | | m ² |
| 9 | | | | | | | | | | | m ² |
| 10 | | | | | | | | | | | m ² |
| 合 計 | | | | | | | | | | | 17.22 m ² |

【運営方法等】

| | | | | | |
|------|-------------|-------|--|--------|---|
| 運営方法 | 直営(一部委託を含む) | 指定管理者 | | 指定管理期間 | ~ |
|------|-------------|-------|--|--------|---|

【利用状況】

| 区分 | H28(2016)年度 | H29(2017)年度 | H30(2018)年度 |
|---------|-------------|-------------|-------------|
| 開館日数 | 357 | 357 | 357 |
| 利用者数 | | | 3,842 |
| 利用者数/日 | 0.0 | 0.0 | 10.8 |
| 利用可能コマ数 | 0 | 0 | 4,306 |
| 利用コマ数 | 0 | 0 | 330 |
| 利用率 | | | 7.7% |

【歳入情報】

| 区分 | H28(2016)年度 | H29(2017)年度 | H30(2018)年度 |
|-------------|-------------|-------------|-------------|
| 施設使用料・負担金等 | 7 | 3 | 4 |
| 貸付料・目的外使用料等 | 0 | 0 | 0 |
| その他収入 | 0 | 0 | 0 |
| 歳入計 | 7 | 3 | 4 |

【歳出情報】

| 区分 | H28(2016)年度 | H29(2017)年度 | H30(2018)年度 |
|------------|-------------|-------------|-------------|
| 施設の コスト | 人件費 | 0 | 0 |
| | 光熱水費等 | | 68 |
| | 修繕料 | | 0 |
| | 委託料 | | 92 |
| | 工事請負費 | 0 | 0 |
| | 使用料及び賃借料 | | |
| 事業の コスト | その他 | 200 | 160 |
| | 人件費 | | |
| | 委託料・報償費 | | |
| | その他 | 0 | 0 |
| 指定管理料 | | | |
| 歳出計 | 200 | 160 | 160 |

【指定緊急避難場所・指定避難所】

| | | | | | |
|--------------|----|------|----|------|----|
| 指定緊急 避難場所 | 地震 | 津波 | 高潮 | 土砂災害 | 洪水 |
| 指定 避難所 | 指定 | 収容人員 | | 人 | |

【施設写真】



【過去5年以内に実施した工事の内容】 (単位:千円)

| 実施年度 | 件名 | 工事費 |
|---|----|-----|
| (No work performed in the last 5 years) | | |

【公共施設の適正配置に関する方向性】

| 占有面積 | 前期末面積 | 前期増減 | 機能の方向性 | |
|----------------------|----------------------|---------------------|--------|-------|
| | | | 前期 | 中期・後期 |
| 17.22 m ² | 17.22 m ² | 0.00 m ² | → | → |

| | | | | | |
|-------|------|--------|------|------|-----------|
| カルテ番号 | 0665 | 利用用途分類 | 公園施設 | 評価分類 | 公園施設(建築物) |
|-------|------|--------|------|------|-----------|

【施設基本情報】

| | | | | | | | | | | | |
|--------|--------------------|------|-------------------|------|----|------------|---------|-------|--------------------------|--------|----------------------|
| 施設名 | 豊北神田市民グラウンド | 所在地 | 豊北町大字神田2410-1 | | | 所管課 | 豊北地域政策課 | 敷地面積 | 11,527.00 m ² | うち借地面積 | 0.00 m ² |
| | | 地区 | 豊北 | 利用圏域 | 地区 | 駐車場台数 | 0台 | 総延床面積 | 32.40 m ² | 延床面積 | 32.40 m ² |
| 設置根拠法令 | | 設置条例 | 下関市体育施設の設置等に関する条例 | | | 複合 関連施設 | カルテ番号 | 施設名 | | 所管課 | 延床面積 |
| 設置目的 | 市民の健康増進と体育の振興を図るため | | | | | | | | | | m ² |
| | | | | | | | | | | | m ² |
| | | | | | | | | | | | m ² |

【建物内訳】

| No. | 物件番号 | 名称 | 建築日 | 主体構造 | 屋根構造 | 耐用年数 | 地上階 | 地下階 | 耐震性 | 財産区分 | 延床面積 |
|-----|------|-------------------|-----------------|------|-------|------|-----|-----|-----|------|----------------------|
| 1 | 1623 | 豊北神田市民グラウンド 倉庫・便所 | 1990(H02)/03/28 | 木造 | スレート葺 | 15 | 1F | | — | 行政財産 | 32.40 m ² |
| 2 | | | | | | | | | | | m ² |
| 3 | | | | | | | | | | | m ² |
| 4 | | | | | | | | | | | m ² |
| 5 | | | | | | | | | | | m ² |
| 6 | | | | | | | | | | | m ² |
| 7 | | | | | | | | | | | m ² |
| 8 | | | | | | | | | | | m ² |
| 9 | | | | | | | | | | | m ² |
| 10 | | | | | | | | | | | m ² |
| 合 計 | | | | | | | | | | | 32.40 m ² |

【運営方法等】

| | | | | | |
|------|-------------|-------|--|--------|---|
| 運営方法 | 直営(一部委託を含む) | 指定管理者 | | 指定管理期間 | ~ |
|------|-------------|-------|--|--------|---|

【利用状況】

| 区分 | H28(2016)年度 | H29(2017)年度 | H30(2018)年度 |
|---------|-------------|-------------|-------------|
| 開館日数 | 357 | 357 | 357 |
| 利用者数 | | | 3,444 |
| 利用者数/日 | 0.0 | 0.0 | 9.6 |
| 利用可能コマ数 | 0 | 0 | 4,306 |
| 利用コマ数 | 0 | 0 | 777 |
| 利用率 | | | 18.0% |

【歳入情報】

| 区分 | H28(2016)年度 | H29(2017)年度 | H30(2018)年度 |
|-------------|-------------|-------------|-------------|
| 施設使用料・負担金等 | 4 | 4 | 4 |
| 貸付料・目的外使用料等 | 4 | 4 | 3 |
| その他収入 | 0 | 0 | 0 |
| 歳入計 | 8 | 8 | 7 |

【歳出情報】

| 区分 | H28(2016)年度 | H29(2017)年度 | H30(2018)年度 |
|------------|-------------|-------------|-------------|
| 施設の コスト | 人件費 | 0 | 0 |
| | 光熱水費等 | | 179 |
| | 修繕料 | | 197 |
| | 委託料 | | 246 |
| | 工事請負費 | 0 | 103 |
| | 使用料及び賃借料 | | |
| その他 | 423 | 425 | |
| 事業の コスト | 人件費 | | |
| | 委託料・報償費 | | |
| | その他 | 0 | 0 |
| 指定管理料 | | | |
| 歳出計 | 423 | 528 | 622 |

【指定緊急避難場所・指定避難所】

| | | | | | |
|--------------|----|------|----|------|----|
| 指定緊急 避難場所 | 地震 | 津波 | 高潮 | 土砂災害 | 洪水 |
| 指定 避難所 | 指定 | 収容人員 | | 人 | |

【施設写真】



【過去5年以内に実施した工事の内容】 (単位:千円)

| 実施年度 | 件名 | 工事費 |
|---|----|-----|
| (No work performed in the last 5 years) | | |

【公共施設の適正配置に関する方向性】

| 占有面積 | 前期末面積 | 前期増減 | 機能の方向性 | |
|----------------------|----------------------|-----------------------|---------|-------|
| | | | 前期 | 中期・後期 |
| 42.01 m ² | 32.40 m ² | △ 9.61 m ² | →(台帳整理) | → |

| | | | | | |
|-------|------|--------|------|------|-----------|
| カルテ番号 | 0681 | 利用用途分類 | 公園施設 | 評価分類 | 公園施設(建築物) |
|-------|------|--------|------|------|-----------|

【施設基本情報】

| | | | | | | | | | | | |
|--------|--|------|--------------|------|----|------------|-----------|-------|----------------------|--------|----------------------|
| 施設名 | 大浦嶽森林公園 | 所在地 | 豊北町大字阿川174-1 | | | 所管課 | 豊北建設農林水産課 | 敷地面積 | 58.64 m ² | うち借地面積 | 0.00 m ² |
| | | 地区 | 豊北 | 利用圏域 | 地区 | 駐車場台数 | 5台 | 総延床面積 | 47.64 m ² | 延床面積 | 47.64 m ² |
| 設置根拠法令 | | 設置条例 | | | | 複合 関連施設 | カルテ番号 | 施設名 | 所管課 | 延床面積 | |
| 設置目的 | 地域開発の進展に伴う生活環境の悪化に対応して、都市周辺に治山効果と保健効果を発揮する森林を造成改良し、森林を通じて住みよい環境をつくる。 | | | | | | | | | | m ² |
| | | | | | | | | | | | m ² |
| | | | | | | | | | | | m ² |

【建物内訳】

| No. | 物件番号 | 名称 | 建築日 | 主体構造 | 屋根構造 | 耐用年数 | 地上階 | 地下階 | 耐震性 | 財産区分 | 延床面積 |
|-----|------|-------------|-----------------|------|------|------|-----|-----|-----|------|----------------------|
| 1 | 1653 | 大浦嶽森林公園 管理棟 | 1993(H05)/10/07 | 木造 | その他 | 15 | 1F | | | 行政財産 | 30.00 m ² |
| 2 | 1654 | 大浦嶽森林公園 便所棟 | 1994(H06)/03/30 | 木造 | その他 | 15 | 1F | | | 行政財産 | 17.64 m ² |
| 3 | | | | | | | | | | | m ² |
| 4 | | | | | | | | | | | m ² |
| 5 | | | | | | | | | | | m ² |
| 6 | | | | | | | | | | | m ² |
| 7 | | | | | | | | | | | m ² |
| 8 | | | | | | | | | | | m ² |
| 9 | | | | | | | | | | | m ² |
| 10 | | | | | | | | | | | m ² |
| 合 計 | | | | | | | | | | | 47.64 m ² |

【運営方法等】

| | | | | | |
|------|-------------|-------|--|--------|---|
| 運営方法 | 直営(一部委託を含む) | 指定管理者 | | 指定管理期間 | ~ |
|------|-------------|-------|--|--------|---|

【利用状況】

| 区分 | H28(2016)年度 | H29(2017)年度 | H30(2018)年度 |
|---------|-------------|-------------|-------------|
| 開館日数 | 365 | 365 | 365 |
| 利用者数 | | | |
| 利用者数/日 | 0.0 | 0.0 | 0.0 |
| 利用可能コマ数 | 0 | 0 | 0 |
| 利用コマ数 | 0 | 0 | 0 |
| 利用率 | | | |

【歳入情報】

| 区分 | H28(2016)年度 | H29(2017)年度 | H30(2018)年度 |
|-------------|-------------|-------------|-------------|
| 施設使用料・負担金等 | 0 | 0 | 0 |
| 貸付料・目的外使用料等 | 0 | 0 | 0 |
| その他収入 | 0 | 0 | 0 |
| 歳入計 | 0 | 0 | 0 |

【歳出情報】

| 区分 | H28(2016)年度 | H29(2017)年度 | H30(2018)年度 |
|----------|-------------|-------------|-------------|
| 施設のコスト | | | |
| 人件費 | | | |
| 光熱水費等 | 13 | 14 | 15 |
| 修繕料 | | 245 | |
| 委託料 | 1,340 | 1,398 | 1,448 |
| 工事請負費 | | | |
| 使用料及び賃借料 | | | |
| その他 | 31 | 25 | 32 |
| 事業のコスト | | | |
| 人件費 | | | |
| 委託料・報償費 | | | |
| その他 | 0 | 0 | 0 |
| 指定管理料 | | | |
| 歳出計 | 1,384 | 1,682 | 1,495 |

【指定緊急避難場所・指定避難所】

| | | | | | |
|--------------|----|------|----|------|----|
| 指定緊急 避難場所 | 地震 | 津波 | 高潮 | 土砂災害 | 洪水 |
| 指定 避難所 | 指定 | 収容人員 | | 人 | |

【施設写真】



【過去5年以内に実施した工事の内容】 (単位:千円)

| 実施年度 | 件名 | 工事費 |
|--|----|-----|
| (No work reported in the last 5 years) | | |

【公共施設の適正配置に関する方向性】

| 占有面積 | 前期末面積 | 前期増減 | 機能の方向性 | |
|----------------------|----------------------|---------------------|--------|-------|
| | | | 前期 | 中期・後期 |
| 47.64 m ² | 47.64 m ² | 0.00 m ² | → | → |

| | | | | | |
|-------|------|--------|------|------|-----------|
| カルテ番号 | 0702 | 利用用途分類 | 公園施設 | 評価分類 | 公園施設(建築物) |
|-------|------|--------|------|------|-----------|

【施設基本情報】

| | | | | | | | | | | | |
|--------|--|------|---------------|------|----|------------|-----------|-------|-------------------------|--------|----------------------|
| 施設名 | 滝部資料館前児童遊園便所 | 所在地 | 豊北町大字滝部3153-1 | | | 所管課 | 豊北建設農林水産課 | 敷地面積 | 3,795.00 m ² | うち借地面積 | 0.00 m ² |
| | | 地区 | 豊北 | 利用圏域 | 地区 | 駐車場台数 | 0台 | 総延床面積 | 11.87 m ² | 延床面積 | 11.87 m ² |
| 設置根拠法令 | | 設置条例 | | | | 複合 関連施設 | カルテ番号 | 施設名 | | 所管課 | 延床面積 |
| 設置目的 | 豊北歴史民俗資料館に隣接した小公園で、幼児及び小学生を対象とした遊具を整備している。 | | | | | | | | | | m ² |
| | | | | | | | | | | | m ² |
| | | | | | | | | | | | m ² |

【建物内訳】

| No. | 物件番号 | 名称 | 建築日 | 主体構造 | 屋根構造 | 耐用年数 | 地上階 | 地下階 | 耐震性 | 財産区分 | 延床面積 |
|-----|------|--------------|-----------------|------|------|------|-----|-----|-----|------|----------------------|
| 1 | 1736 | 滝部資料館前児童遊園便所 | 1989(S64)/01/01 | 木造 | その他 | 15 | 1F | | | 行政財産 | 11.87 m ² |
| 2 | | | | | | | | | | | m ² |
| 3 | | | | | | | | | | | m ² |
| 4 | | | | | | | | | | | m ² |
| 5 | | | | | | | | | | | m ² |
| 6 | | | | | | | | | | | m ² |
| 7 | | | | | | | | | | | m ² |
| 8 | | | | | | | | | | | m ² |
| 9 | | | | | | | | | | | m ² |
| 10 | | | | | | | | | | | m ² |
| 合 計 | | | | | | | | | | | 11.87 m ² |

【指定緊急避難場所・指定避難所】

| | | | | | |
|--------------|----|------|----|------|----|
| 指定緊急 避難場所 | 地震 | 津波 | 高潮 | 土砂災害 | 洪水 |
| 指定 避難所 | 指定 | 収容人員 | | 人 | |

【施設写真】



【過去5年以内に実施した工事の内容】 (単位:千円)

| 実施年度 | 件名 | 工事費 |
|---|----|-----|
| (No work performed in the last 5 years) | | |

【公共施設の適正配置に関する方向性】

| 占有面積 | 前期末面積 | 前期増減 | 機能の方向性 | |
|----------------------|----------------------|---------------------|--------|-------|
| | | | 前期 | 中期・後期 |
| 11.87 m ² | 11.87 m ² | 0.00 m ² | → | → |

【運営方法等】

| | | | | | |
|------|-------------|-------|--|--------|---|
| 運営方法 | 直営(一部委託を含む) | 指定管理者 | | 指定管理期間 | ~ |
|------|-------------|-------|--|--------|---|

【利用状況】

| 区分 | H28(2016)年度 | H29(2017)年度 | H30(2018)年度 |
|---------|-------------|-------------|-------------|
| 開館日数 | 365 | 365 | 365 |
| 利用者数 | | | |
| 利用者数/日 | 0.0 | 0.0 | 0.0 |
| 利用可能コマ数 | 0 | 0 | |
| 利用コマ数 | 0 | 0 | |
| 利用率 | | | |

【歳出情報】 (単位:千円)

| 区分 | H28(2016)年度 | H29(2017)年度 | H30(2018)年度 |
|------------|-------------|-------------|-------------|
| 施設の コスト | 人件費 | 0 | 0 |
| | 光熱水費等 | | 40 |
| | 修繕料 | | |
| | 委託料 | | 280 |
| | 工事請負費 | 0 | 0 |
| | 使用料及び賃借料 | | |
| | その他 | 319 | 319 |
| 事業の コスト | 人件費 | | |
| | 委託料・報償費 | | |
| | その他 | 11 | 1 |
| 指定管理料 | | | |
| 歳出計 | 330 | 320 | 321 |

【歳入情報】 (単位:千円)

| 区分 | H28(2016)年度 | H29(2017)年度 | H30(2018)年度 |
|-------------|-------------|-------------|-------------|
| 施設使用料・負担金等 | 0 | 0 | |
| 貸付料・目的外使用料等 | 0 | 0 | |
| その他収入 | 0 | 0 | |
| 歳入計 | 0 | 0 | 0 |