

平成30年度(2018年度)

公共施設カルテ

カルテ番号	0438	利用用途分類	インフラ施設	評価分類	港湾施設
-------	------	--------	--------	------	------

【施設基本情報】

施設名	細江第3号A上屋	所在地	細江新町4-1			所管課	港湾局施設課	敷地面積	1,960.00 m ²	うち借地面積	0.00 m ²
		地区	中東	利用圏域	その他	駐車場台数	0台	総延床面積	1,960.00 m ²	延床面積	1,960.00 m ²
設置根拠法令		設置条例	下関市港湾施設の設置等に関する条例			複合 関連施設	カルテ番号	施設名		所管課	延床面積
設置目的	下関港における貨物の荷捌き、積み下ろし、保管などに使用するため。										m ²
											m ²
											m ²

【建物内訳】

No.	物件番号	名称	建築日	主体構造	屋根構造	耐用年数	地上階	地下階	耐震性	財産区分	延床面積
1	1100	細江第3号A上屋 上屋	1974(S49)/06/29	鉄筋コンクリート	陸屋根	38	1F		—	行政財産	1,960.00 m ²
2											m ²
3											m ²
4											m ²
5											m ²
6											m ²
7											m ²
8											m ²
9											m ²
10											m ²
合 計											1,960.00 m ²

【指定緊急避難場所・指定避難所】

指定緊急 避難場所	地震	津波	高潮	土砂災害	洪水
指定 避難所	指定	収容人員		人	

【施設写真】



【過去5年以内に実施した工事の内容】 (単位:千円)

実施年度	件名	工事費
(No work items reported)		

【公共施設の適正配置に関する方向性】

占有面積	前期末面積	前期増減	機能の方向性	
			前期	中期・後期
1,960.00 m ²	1,960.00 m ²	0.00 m ²	→	→

【運営方法等】

運営方法	直営(一部委託を含む)	指定管理者		指定管理期間	~
------	-------------	-------	--	--------	---

【利用状況】

区分	H28(2016)年度	H29(2017)年度	H30(2018)年度
開館日数	0	365	365
利用者数			
利用者数/日		0.0	0.0
利用可能コマ数			
利用コマ数			
利用率			

【歳出情報】 (単位:千円)

区分	H28(2016)年度	H29(2017)年度	H30(2018)年度
施設の コスト	人件費	0	0
	光熱水費等		
	修繕料	0	567
	委託料		
	工事請負費		
	使用料及び賃借料		
事業の コスト	その他	0	0
	人件費		
	委託料・報償費		
	その他	0	0
指定管理料			
歳出計	0	567	0

【歳入情報】 (単位:千円)

区分	H28(2016)年度	H29(2017)年度	H30(2018)年度
施設使用料・負担金等	5,283	5,283	5,283
貸付料・目的外使用料等	0	0	0
その他収入	0	0	0
歳入計	5,283	5,283	5,283

カルテ番号	0440	利用用途分類	インフラ施設	評価分類	港湾施設
-------	------	--------	--------	------	------

【施設基本情報】

施設名	細江第3号B上屋	所在地	細江新町4-3			所管課	港湾局施設課	敷地面積	2,175.32 m ²	うち借地面積	0.00 m ²
		地区	中東	利用圏域	その他	駐車場台数	0台	総延床面積	2,175.32 m ²	延床面積	2,175.32 m ²
設置根拠法令		設置条例	下関市港湾施設の設置等に関する条例			複合 関連施設	カルテ番号	施設名		所管課	延床面積
設置目的	下関港における貨物の荷捌き、積み降ろし、保管などに使用するため。										m ²
											m ²
											m ²

【建物内訳】

No.	物件番号	名称	建築日	主体構造	屋根構造	耐用年数	地上階	地下階	耐震性	財産区分	延床面積
1	1103	細江第3号B上屋 上屋	1978(S53)/03/31	鉄筋コンクリート	陸屋根	38	1F		—	行政財産	2,156.00 m ²
2	1104	細江第3号B上屋 ポンプ室	1978(S53)/03/31	鉄筋コンクリート	陸屋根	38	1F		—	行政財産	19.32 m ²
3											m ²
4											m ²
5											m ²
6											m ²
7											m ²
8											m ²
9											m ²
10											m ²
合 計											2,175.32 m ²

【指定緊急避難場所・指定避難所】

指定緊急 避難場所	地震	津波	高潮	土砂災害	洪水
指定 避難所	指定	収容人員		人	

【施設写真】



【過去5年以内に実施した工事の内容】 (単位:千円)

実施年度	件名	工事費
(No work performed in the last 5 years)		

【公共施設の適正配置に関する方向性】

占有面積	前期末面積	前期増減	機能の方向性	
			前期	中期・後期
2,175.32 m ²	2,175.32 m ²	0.00 m ²	→	→

【運営方法等】

運営方法	直営(一部委託を含む)	指定管理者		指定管理期間	~
------	-------------	-------	--	--------	---

【利用状況】

区分	H28(2016)年度	H29(2017)年度	H30(2018)年度
開館日数	365	365	365
利用者数			
利用者数/日	0.0	0.0	0.0
利用可能コマ数			
利用コマ数			
利用率			

【歳出情報】 (単位:千円)

区分	H28(2016)年度	H29(2017)年度	H30(2018)年度
施設の コスト	人件費	0	0
	光熱水費等	945	936
	修繕料	38	25
	委託料		
	工事請負費	0	162
	使用料及び賃借料		
事業の コスト	その他	0	0
	人件費		
	委託料・報償費		
	その他	0	0
指定管理料			
歳出計	983	1,123	832

【歳入情報】 (単位:千円)

区分	H28(2016)年度	H29(2017)年度	H30(2018)年度
施設使用料・負担金等	5,812	5,812	5,812
貸付料・目的外使用料等	0	0	0
その他収入	0	0	0
歳入計	5,812	5,812	5,812

カルテ番号	0441	利用用途分類	インフラ施設	評価分類	港湾施設
-------	------	--------	--------	------	------

【施設基本情報】

施設名	岬之町第1号上屋	所在地	岬之町20-15			所管課	港湾局施設課	敷地面積	2,490.82 m ²	うち借地面積	0.00 m ²
		地区	中東	利用圏域	その他	駐車場台数	24台	総延床面積	3,066.57 m ²	延床面積	3,066.57 m ²
設置根拠法令		設置条例	下関市港湾施設の設置等に関する条例			複合 関連施設	カルテ番号	施設名	所管課	延床面積	
設置目的	下関港における貨物の荷捌き、積み降ろし、保管などに使用するため。上屋は、海上輸送貨物の荷さばきや、中継作業のためにこれを一時保管を行うための建物で、岸壁、物揚場等の係留施設の近くに設置される。構造的には倉庫に類似しているが、荷さばきを本来の目的としており、保管を本来の目的とする倉庫とは機能的に異なる。										m ²
											m ²
											m ²

【建物内訳】

No.	物件番号	名称	建築日	主体構造	屋根構造	耐用年数	地上階	地下階	耐震性	財産区分	延床面積
1	1105	岬之町第1号上屋 上屋	1979(S54)/04/02	鉄筋コンクリート	陸屋根	38	1F		—	行政財産	1,441.86 m ²
2	1106	岬之町第1号上屋 電気室	1992(H04)/03/19	鉄筋コンクリート	陸屋根	38	1F		○	行政財産	67.50 m ²
3	1107	岬之町第1号上屋 検査ゲート事務所	1992(H04)/03/19	鉄骨造	垂鉛メッキ銅板葺	38	1F		○	行政財産	20.69 m ²
4	1108	岬之町第1号上屋 検査ゲート事務所	1996(H08)/03/27	軽量鉄骨造	垂鉛メッキ銅板葺	30	1F		○	行政財産	32.40 m ²
5	1109	岬之町第1号上屋 上屋及び事務所	1992(H04)/09/30	鉄骨造	陸屋根	38	2F		○	行政財産	1,504.12 m ²
6											m ²
7											m ²
8											m ²
9											m ²
10											m ²
合 計											3,066.57 m ²

【指定緊急避難場所・指定避難所】

指定緊急 避難場所	地震	津波	高潮	土砂災害	洪水
指定 避難所	指定	収容人員		人	

【施設写真】



【過去5年以内に実施した工事の内容】 (単位:千円)

実施年度	件名	工事費
(No data visible)		

【公共施設の適正配置に関する方向性】

占有面積	前期末面積	前期増減	機能の方向性	
			前期	中期・後期
3,414.97 m ²	0.00 m ²	△ 3,414.97 m ²	廃止	

【運営方法等】

運営方法	直営(一部委託を含む)	指定管理者		指定管理期間	~
------	-------------	-------	--	--------	---

【利用状況】

区分	H28(2016)年度	H29(2017)年度	H30(2018)年度
開館日数	365	365	365
利用者数			
利用者数/日	0.0	0.0	0.0
利用可能コマ数			
利用コマ数			
利用率			

【歳出情報】 (単位:千円)

区分	H28(2016)年度	H29(2017)年度	H30(2018)年度
施設の コスト	人件費	0	0
	光熱水費等		
	修繕料	908	773
	委託料		
	工事請負費		
	使用料及び賃借料		
	その他	0	0
事業の コスト	人件費		
	委託料・報償費		
	その他	0	0
指定管理料			
歳出計	908	773	220

【歳入情報】 (単位:千円)

区分	H28(2016)年度	H29(2017)年度	H30(2018)年度
施設使用料・負担金等	7,748	7,748	7,748
貸付料・目的外使用料等	0	0	0
その他収入	0	0	0
歳入計	7,748	7,748	7,748

カルテ番号	0447	利用用途分類	インフラ施設	評価分類	港湾施設
-------	------	--------	--------	------	------

【施設基本情報】

施設名	岬之町第2号上屋	所在地	岬之町30			所管課	港湾局施設課	敷地面積	1,802.00 m ²	うち借地面積	0.00 m ²
		地区	中東	利用圏域	その他	駐車場台数	0台	総延床面積	1,802.00 m ²	延床面積	1,802.00 m ²
設置根拠法令		設置条例	下関市港湾施設の設置等に関する条例			複合 関連施設	カルテ番号	施設名		所管課	延床面積
設置目的	下関港における貨物の荷捌き、積み降ろし、保管などに使用するため。										m ²
											m ²
											m ²

【建物内訳】

No.	物件番号	名称	建築日	主体構造	屋根構造	耐用年数	地上階	地下階	耐震性	財産区分	延床面積
1	1116	岬之町第2号上屋 上屋	1991(H03)/03/29	鉄骨造	スレート葺	31	1F		○	行政財産	1,456.00 m ²
2	1117	岬之町第2号上屋 ポンプ室	1991(H03)/03/29	鉄筋コンクリート	陸屋根	38	1F		○	行政財産	6.00 m ²
3	1118	岬之町第2号上屋 倉庫上屋及び事務所	1991(H03)/07/30	鉄骨造	その他	38	2F		○	行政財産	340.00 m ²
4											m ²
5											m ²
6											m ²
7											m ²
8											m ²
9											m ²
10											m ²
合 計											1,802.00 m ²

【運営方法等】

運営方法	直営(一部委託を含む)	指定管理者		指定管理期間	~
------	-------------	-------	--	--------	---

【利用状況】

区分	H28(2016)年度	H29(2017)年度	H30(2018)年度
開館日数	365	365	365
利用者数			
利用者数/日	0.0	0.0	0.0
利用可能コマ数			
利用コマ数			
利用率			

【歳入情報】

区分	H28(2016)年度	H29(2017)年度	H30(2018)年度
施設使用料・負担金等	2,453	2,453	2,453
貸付料・目的外使用料等	0	0	0
その他収入	0	0	0
歳入計	2,453	2,453	2,453

【歳出情報】

区分	H28(2016)年度	H29(2017)年度	H30(2018)年度	
施設の コスト	人件費	0	0	0
	光熱水費等	200	277	411
	修繕料	0	0	0
	委託料			
	工事請負費			
	使用料及び賃借料			
事業の コスト	その他	0	0	0
	人件費			
	委託料・報償費			
	その他	0	0	0
指定管理料				
歳出計	200	277	411	

【指定緊急避難場所・指定避難所】

指定緊急 避難場所	地震	津波	高潮	土砂災害	洪水
指定 避難所	指定	収容人員		人	

【施設写真】



【過去5年以内に実施した工事の内容】 (単位:千円)

実施年度	件名	工事費
(No work performed in the last 5 years)		

【公共施設の適正配置に関する方向性】

占有面積	前期末面積	前期増減	機能の方向性	
			前期	中期・後期
1,802.00 m ²	0.00 m ²	△ 1,802.00 m ²	廃止	

カルテ番号	0449	利用用途分類	インフラ施設	評価分類	港湾施設
-------	------	--------	--------	------	------

【施設基本情報】

施設名	岬之町ふ頭緑地便所	所在地	岬之町18			所管課	港湾局施設課	敷地面積	13.13 m ²	うち借地面積	0.00 m ²
		地区	中東	利用圏域	地区	駐車場台数	0台	総延床面積	13.13 m ²	延床面積	13.13 m ²
設置根拠法令		設置条例				複合 関連施設	カルテ番号	施設名		所管課	延床面積
設置目的	岬之町ふ頭緑地の広場利用者のための公衆便所とするため。										m ²
											m ²
											m ²

【建物内訳】

No.	物件番号	名称	建築日	主体構造	屋根構造	耐用年数	地上階	地下階	耐震性	財産区分	延床面積
1	1120	岬之町ふ頭緑地便所	1992(H04)/03/25	鉄筋コンクリート	陸屋根	38	1F		○	行政財産	13.13 m ²
2											m ²
3											m ²
4											m ²
5											m ²
6											m ²
7											m ²
8											m ²
9											m ²
10											m ²
合 計											13.13 m ²

【指定緊急避難場所・指定避難所】

指定緊急 避難場所	地震	津波	高潮	土砂災害	洪水
指定 避難所	指定	収容人員		人	

【施設写真】



【過去5年以内に実施した工事の内容】 (単位:千円)

実施年度	件名	工事費
(No work performed in the last 5 years)		

【公共施設の適正配置に関する方向性】

占有面積	前期末面積	前期増減	機能の方向性	
			前期	中期・後期
13.13 m ²	13.13 m ²	0.00 m ²	→	→

【運営方法等】

運営方法	直営(一部委託を含む)	指定管理者		指定管理期間	~
------	-------------	-------	--	--------	---

【利用状況】

区分	H28(2016)年度	H29(2017)年度	H30(2018)年度
開館日数	365	365	365
利用者数			
利用者数/日	0.0	0.0	0.0
利用可能コマ数			
利用コマ数			
利用率			

【歳出情報】 (単位:千円)

区分	H28(2016)年度	H29(2017)年度	H30(2018)年度
施設の コスト	人件費	0	0
	光熱水費等	62	53
	修繕料	5	0
	委託料		
	工事請負費		
	使用料及び賃借料		
その他	0	0	
事業の コスト	人件費		
	委託料・報償費		
	その他	0	0
指定管理料			
歳出計	67	53	56

【歳入情報】 (単位:千円)

区分	H28(2016)年度	H29(2017)年度	H30(2018)年度
施設使用料・負担金等	0	0	0
貸付料・目的外使用料等	0	0	0
その他収入	0	0	0
歳入計	0	0	0

カルテ番号	0450	利用用途分類	インフラ施設	評価分類	港湾施設
-------	------	--------	--------	------	------

【施設基本情報】

施設名	細江第1号上屋	所在地	細江新町1-2			所管課	港湾局施設課	敷地面積	1,356.84 m ²	うち借地面積	0.00 m ²
		地区	中東	利用圏域	その他	駐車場台数	0台	総延床面積	1,356.84 m ²	延床面積	1,356.84 m ²
設置根拠法令		設置条例	下関市港湾施設の設置等に関する条例			複合 関連施設	カルテ番号	施設名		所管課	延床面積
設置目的	下関港における貨物の荷捌き、積み降ろし、保管などに使用するため。										m ²
											m ²
											m ²

【建物内訳】

No.	物件番号	名称	建築日	主体構造	屋根構造	耐用年数	地上階	地下階	耐震性	財産区分	延床面積
1	1121	細江第1号上屋 上屋	1994(H06)/01/01	鉄骨造	スレート葺	31	1F		○	行政財産	1,356.84 m ²
2											m ²
3											m ²
4											m ²
5											m ²
6											m ²
7											m ²
8											m ²
9											m ²
10											m ²
合 計											1,356.84 m ²

【指定緊急避難場所・指定避難所】

指定緊急 避難場所	地震	津波	高潮	土砂災害	洪水
指定 避難所	指定	収容人員		人	

【施設写真】



【過去5年以内に実施した工事の内容】 (単位:千円)

実施年度	件名	工事費
(No work performed in the last 5 years)		

【公共施設の適正配置に関する方向性】

占有面積	前期末面積	前期増減	機能の方向性	
			前期	中期・後期
1,356.84 m ²	1,356.84 m ²	0.00 m ²	→	→

【運営方法等】

運営方法	直営(一部委託を含む)	指定管理者		指定管理期間	~
------	-------------	-------	--	--------	---

【利用状況】

区分	H28(2016)年度	H29(2017)年度	H30(2018)年度
開館日数	365	365	365
利用者数			
利用者数/日	0.0	0.0	0.0
利用可能コマ数			
利用コマ数			
利用率			

【歳出情報】

(単位:千円)

区分	H28(2016)年度	H29(2017)年度	H30(2018)年度
施設の コスト	人件費	0	0
	光熱水費等	227	271
	修繕料	172	0
	委託料		
	工事請負費		
	使用料及び賃借料		
その他	0	0	
事業の コスト	人件費		
	委託料・報償費		
	その他	0	0
指定管理料			
歳出計	399	271	304

【歳入情報】

(単位:千円)

区分	H28(2016)年度	H29(2017)年度	H30(2018)年度
施設使用料・負担金等	3,639	3,639	3,639
貸付料・目的外使用料等	0	0	0
その他収入	0	0	0
歳入計	3,639	3,639	3,639

カルテ番号	0451	利用用途分類	インフラ施設	評価分類	港湾施設
-------	------	--------	--------	------	------

【施設基本情報】

施設名	細江第2号上屋	所在地	細江新町1-1			所管課	港湾局施設課	敷地面積	1,966.93 m ²	うち借地面積	0.00 m ²
		地区	中東	利用圏域	その他	駐車場台数	0台	総延床面積	1,966.93 m ²	延床面積	1,966.93 m ²
設置根拠法令		設置条例	下関市港湾施設の設置等に関する条例			複合 関連施設	カルテ番号	施設名		所管課	延床面積
設置目的	下関港における貨物の荷捌き、積み降ろし、保管などに使用するため。										m ²
											m ²
											m ²

【建物内訳】

No.	物件番号	名称	建築日	主体構造	屋根構造	耐用年数	地上階	地下階	耐震性	財産区分	延床面積
1	1122	細江第2号上屋 上屋(1階部分)	1974(S49)/12/24	鉄筋コンクリート	陸屋根	38	2F		—	行政財産	1,960.00 m ²
2	1123	細江第2号上屋 ポンプ室	1974(S49)/12/24	鉄筋コンクリート	陸屋根	38	1F		—	行政財産	6.93 m ²
3											m ²
4											m ²
5											m ²
6											m ²
7											m ²
8											m ²
9											m ²
10											m ²
合 計											1,966.93 m ²

【指定緊急避難場所・指定避難所】

指定緊急 避難場所	地震	津波	高潮	土砂災害	洪水
指定 避難所	指定	収容人員		人	

【施設写真】



【過去5年以内に実施した工事の内容】 (単位:千円)

実施年度	件名	工事費
(No work performed in the last 5 years)		

【公共施設の適正配置に関する方向性】

占有面積	前期末面積	前期増減	機能の方向性	
			前期	中期・後期
1,966.93 m ²	1,966.93 m ²	0.00 m ²	→	→

【運営方法等】

運営方法	直営(一部委託を含む)	指定管理者		指定管理期間	~
------	-------------	-------	--	--------	---

【利用状況】

区分	H28(2016)年度	H29(2017)年度	H30(2018)年度
開館日数	365	365	365
利用者数			
利用者数/日	0.0	0.0	0.0
利用可能コマ数			
利用コマ数			
利用率			

【歳出情報】 (単位:千円)

区分	H28(2016)年度	H29(2017)年度	H30(2018)年度
施設の コスト	人件費	0	0
	光熱水費等	211	223
	修繕料	62	0
	委託料		
	工事請負費	4,590	0
	使用料及び賃借料		
事業の コスト	その他	0	0
	人件費		
	委託料・報償費		
	その他	0	0
指定管理料			
歳出計	4,863	223	270

【歳入情報】 (単位:千円)

区分	H28(2016)年度	H29(2017)年度	H30(2018)年度
施設使用料・負担金等	5,283	5,283	5,283
貸付料・目的外使用料等	0	0	0
その他収入	0	0	0
歳入計	5,283	5,283	5,283

カルテ番号	0452	利用用途分類	インフラ施設	評価分類	港湾施設
-------	------	--------	--------	------	------

【施設基本情報】

施設名	岬之町第3号上屋	所在地	岬之町19-1			所管課	港湾局施設課	敷地面積	1,951.73 m ²	うち借地面積	0.00 m ²
		地区	中東	利用圏域	その他	駐車場台数	0台	総延床面積	1,951.73 m ²	延床面積	1,951.73 m ²
設置根拠法令		設置条例	下関市港湾施設の設置等に関する条例			複合 関連施設	カルテ番号	施設名		所管課	延床面積
設置目的	下関港における貨物の荷捌き、積み降ろし、保管などに使用するため。										m ²
											m ²
											m ²

【建物内訳】

No.	物件番号	名称	建築日	主体構造	屋根構造	耐用年数	地上階	地下階	耐震性	財産区分	延床面積
1	1124	岬之町第3号上屋 上屋	1994(H06)/02/28	鉄骨造	スレート葺	31	1F		○	行政財産	1,497.98 m ²
2	1125	岬之町第3号上屋 くん蒸庫	1994(H06)/02/28	鉄筋コンクリート	陸屋根	38	1F		○	行政財産	453.75 m ²
3											m ²
4											m ²
5											m ²
6											m ²
7											m ²
8											m ²
9											m ²
10											m ²
合 計											1,951.73 m ²

【指定緊急避難場所・指定避難所】

指定緊急 避難場所	地震	津波	高潮	土砂災害	洪水
指定 避難所	指定	収容人員		人	

【施設写真】



【過去5年以内に実施した工事の内容】 (単位:千円)

実施年度	件名	工事費
(No data visible)		

【公共施設の適正配置に関する方向性】

占有面積	前期末面積	前期増減	機能の方向性	
			前期	中期・後期
1,951.73 m ²	0.00 m ²	△ 1,951.73 m ²	廃止	

【運営方法等】

運営方法	直営(一部委託を含む)	指定管理者		指定管理期間	~
------	-------------	-------	--	--------	---

【利用状況】

区分	H28(2016)年度	H29(2017)年度	H30(2018)年度
開館日数	365	365	365
利用者数			
利用者数/日	0.0	0.0	0.0
利用可能コマ数			
利用コマ数			
利用率			

【歳出情報】 (単位:千円)

区分	H28(2016)年度	H29(2017)年度	H30(2018)年度
施設の コスト	人件費	0	0
	光熱水費等	685	644
	修繕料	734	185
	委託料	1,339	1,339
	工事請負費		
	使用料及び賃借料		
事業の コスト	その他	0	0
	人件費		
	委託料・報償費		
	その他	0	0
指定管理料			
歳出計	2,758	2,168	2,117

【歳入情報】 (単位:千円)

区分	H28(2016)年度	H29(2017)年度	H30(2018)年度
施設使用料・負担金等	4,019	4,425	4,291
貸付料・目的外使用料等	0	0	0
その他収入	0	0	0
歳入計	4,019	4,425	4,291

カルテ番号	0457	利用用途分類	インフラ施設	評価分類	港湾施設
-------	------	--------	--------	------	------

【施設基本情報】

施設名	あるかぼーと親水緑地	所在地	あるかぼーと1			所管課	港湾局施設課	敷地面積	282.15 m ²	うち借地面積	0.00 m ²
		地区	中東	利用圏域	地区	駐車場台数	0台	総延床面積	49.15 m ²	延床面積	49.15 m ²
設置根拠法令		設置条例	下関市港湾施設の設置等に関する条例			複合 関連施設	カルテ番号	施設名		所管課	延床面積
設置目的	あるかぼーと地区のにぎわい創出を目的に市民の憩いの場とするため										m ²
											m ²
											m ²

【建物内訳】

No.	物件番号	名称	建築日	主体構造	屋根構造	耐用年数	地上階	地下階	耐震性	財産区分	延床面積
1	1130	あるかぼーと親水緑地 円形機械室	2006(H18)/09/11	鉄筋コンクリート	陸屋根	38	1F		○	行政財産	12.00 m ²
2	1131	あるかぼーと親水緑地 トイレ	2009(H21)/03/31	鉄筋コンクリート	その他	38	1F		○	行政財産	37.15 m ²
3											m ²
4											m ²
5											m ²
6											m ²
7											m ²
8											m ²
9											m ²
10											m ²
合 計											49.15 m ²

【指定緊急避難場所・指定避難所】

指定緊急 避難場所	地震	津波	高潮	土砂災害	洪水
指定 避難所	指定	収容人員		人	

【施設写真】



【過去5年以内に実施した工事の内容】 (単位:千円)

実施年度	件名	工事費
(No work performed in the last 5 years)		

【公共施設の適正配置に関する方向性】

占有面積	前期末面積	前期増減	機能の方向性	
			前期	中期・後期
282.15 m ²	49.15 m ²	△ 233.00 m ²	→(台帳整理)	→

【運営方法等】

運営方法	直営(一部委託を含む)	指定管理者		指定管理期間	~
------	-------------	-------	--	--------	---

【利用状況】

区分	H28(2016)年度	H29(2017)年度	H30(2018)年度
開館日数	365	365	365
利用者数			
利用者数/日	0.0	0.0	0.0
利用可能コマ数			
利用コマ数			
利用率			

【歳出情報】 (単位:千円)

区分	H28(2016)年度	H29(2017)年度	H30(2018)年度
施設の コスト	人件費	0	0
	光熱水費等	2,121	2,029
	修繕料	0	0
	委託料		
	工事請負費		
	使用料及び賃借料		
事業の コスト	その他	0	0
	人件費		
	委託料・報償費		
	その他	0	0
指定管理料			
歳出計	2,121	2,029	1,333

【歳入情報】 (単位:千円)

区分	H28(2016)年度	H29(2017)年度	H30(2018)年度
施設使用料・負担金等	0	0	0
貸付料・目的外使用料等	0	0	0
その他収入	0	0	0
歳入計	0	0	0

カルテ番号	1127	利用用途分類	インフラ施設	評価分類	港湾施設
-------	------	--------	--------	------	------

【施設基本情報】

施設名	あるかぼーと地区緑地(東港)便所	所在地	あるかぼーと			所管課	港湾局施設課	敷地面積	22.93 m ²	うち借地面積	0.00 m ²
		地区	中東	利用圏域	地区	駐車場台数	0台	総延床面積	22.92 m ²	延床面積	22.92 m ²
設置根拠法令		設置条例				複合 関連施設	カルテ番号	施設名		所管課	延床面積
設置目的	あるかぼーと地区緑地(東港)利用者のためのトイレとするため										m ²
											m ²
											m ²

【建物内訳】

No.	物件番号	名称	建築日	主体構造	屋根構造	耐用年数	地上階	地下階	耐震性	財産区分	延床面積
1	1141	あるかぼーと地区緑地 便所(東港)	2013(H25)/09/06	鉄筋コンクリート	その他	38	1F		○	行政財産	22.92 m ²
2											m ²
3											m ²
4											m ²
5											m ²
6											m ²
7											m ²
8											m ²
9											m ²
10											m ²
合 計											22.92 m ²

【運営方法等】

運営方法	直営(一部委託を含む)	指定管理者		指定管理期間	~
------	-------------	-------	--	--------	---

【利用状況】

区分	H28(2016)年度	H29(2017)年度	H30(2018)年度
開館日数	365	365	365
利用者数			
利用者数/日	0.0	0.0	0.0
利用可能コマ数			
利用コマ数			
利用率			

【歳入情報】

区分	H28(2016)年度	H29(2017)年度	H30(2018)年度
施設使用料・負担金等	0	0	0
貸付料・目的外使用料等	0	0	0
その他収入	0	0	0
歳入計	0	0	0

【歳出情報】

(単位:千円)

区分	H28(2016)年度	H29(2017)年度	H30(2018)年度	
施設の コスト	人件費	0	0	0
	光熱水費等	189	203	207
	修繕料	0	0	0
	委託料			
	工事請負費			
	使用料及び賃借料			
事業の コスト	その他	0	0	0
	人件費			
	委託料・報償費			
	その他	0	0	0
指定管理料				
歳出計	189	203	207	

【指定緊急避難場所・指定避難所】

指定緊急 避難場所	地震	津波	高潮	土砂災害	洪水
指定 避難所	指定	収容人員		人	

【施設写真】



【過去5年以内に実施した工事の内容】 (単位:千円)

実施年度	件名	工事費
(No work performed in the last 5 years)		

【公共施設の適正配置に関する方向性】

占有面積	前期末面積	前期増減	機能の方向性	
			前期	中期・後期
22.92 m ²	22.92 m ²	0.00 m ²	→	→

カルテ番号	0133	利用用途分類	インフラ施設	評価分類	その他インフラ施設
-------	------	--------	--------	------	-----------

【施設基本情報】

施設名	火の山ロープウェイ山ろくポンプ所	所在地	大字椋野165			所管課	観光施設課	敷地面積	59.25 m ²	うち借地面積	52.50 m ²
		地区	中東	利用圏域	その他	駐車場台数	0台	総延床面積	17.65 m ²	延床面積	17.65 m ²
設置根拠法令		設置条例				複合 関連施設	カルテ番号	施設名		所管課	延床面積
設置目的	火の山山頂へ給水するため。										m ²
											m ²
											m ²

【建物内訳】

No.	物件番号	名称	建築日	主体構造	屋根構造	耐用年数	地上階	地下階	耐震性	財産区分	延床面積
1	438	火の山ロープウェイ山ろくポンプ所	1958(S33)/03/31	補強コンクリート	陸屋根	34	1F		—	行政財産	17.65 m ²
2											m ²
3											m ²
4											m ²
5											m ²
6											m ²
7											m ²
8											m ²
9											m ²
10											m ²
合 計											17.65 m ²

【指定緊急避難場所・指定避難所】

指定緊急 避難場所	地震	津波	高潮	土砂災害	洪水
指定 避難所	指定	収容人員		人	

【施設写真】



【過去5年以内に実施した工事の内容】 (単位:千円)

実施年度	件名	工事費
(No work performed in the last 5 years)		

【公共施設の適正配置に関する方向性】

占有面積	前期末面積	前期増減	機能の方向性	
			前期	中期・後期
17.65 m ²	17.65 m ²	0.00 m ²	→	→

【運営方法等】

運営方法	直営(一部委託を含む)	指定管理者		指定管理期間	~
------	-------------	-------	--	--------	---

【利用状況】

区分	H28(2016)年度	H29(2017)年度	H30(2018)年度
開館日数	0	0	0
利用者数			
利用者数/日			
利用可能コマ数			
利用コマ数			
利用率			

【歳出情報】 (単位:千円)

区分	H28(2016)年度	H29(2017)年度	H30(2018)年度
施設の コスト	人件費	0	0
	光熱水費等		
	修繕料		
	委託料		
	工事請負費	0	0
	使用料及び賃借料		
その他	391	347	328
事業の コスト	人件費		
	委託料・報償費		
	その他	0	0
指定管理料			
歳出計	391	347	328

【歳入情報】 (単位:千円)

区分	H28(2016)年度	H29(2017)年度	H30(2018)年度
施設使用料・負担金等	0	0	0
貸付料・目的外使用料等	0	0	0
その他収入	0	0	0
歳入計	0	0	0

カルテ番号	0134	利用用途分類	インフラ施設	評価分類	その他インフラ施設
-------	------	--------	--------	------	-----------

【施設基本情報】

施設名	火の山ロープウェイ中継ポンプ所	所在地	みもすぞ川町			所管課	観光施設課	敷地面積	16.16 m ²	うち借地面積	0.00 m ²
		地区	中東	利用圏域	その他	駐車場台数	0台	総延床面積	16.16 m ²	延床面積	16.16 m ²
設置根拠法令		設置条例				複合 関連施設	カルテ番号	施設名		所管課	延床面積
設置目的	火の山山頂へ給水するため(山ろくポンプ所から給水され、火の山山頂へ給水)。										m ²
											m ²
											m ²

【建物内訳】

No.	物件番号	名称	建築日	主体構造	屋根構造	耐用年数	地上階	地下階	耐震性	財産区分	延床面積
1	439	火の山ロープウェイ中継ポンプ所	1958(S33)/03/31	補強コンクリート	陸屋根	34	1F		—	行政財産	16.16 m ²
2											m ²
3											m ²
4											m ²
5											m ²
6											m ²
7											m ²
8											m ²
9											m ²
10											m ²
合 計											16.16 m ²

【運営方法等】

運営方法	直営(一部委託を含む)	指定管理者		指定管理期間	~
------	-------------	-------	--	--------	---

【利用状況】

区分	H28(2016)年度	H29(2017)年度	H30(2018)年度
開館日数	0	0	0
利用者数			
利用者数/日			
利用可能コマ数			
利用コマ数			
利用率			

【歳入情報】

区分	H28(2016)年度	H29(2017)年度	H30(2018)年度
施設使用料・負担金等	0	0	0
貸付料・目的外使用料等	0	0	0
その他収入	0	0	0
歳入計	0	0	0

【歳出情報】

		区分	H28(2016)年度	H29(2017)年度	H30(2018)年度
施設の コスト	人件費		0	0	0
	光熱水費等				
	修繕料				
	委託料				
	工事請負費		0	0	0
	使用料及び賃借料				
	その他		184	151	136
事業の コスト	人件費				
	委託料・報償費				
	その他		0	0	0
	指定管理料				
	歳出計		184	151	136

【指定緊急避難場所・指定避難所】

指定緊急 避難場所	地震	津波	高潮	土砂災害	洪水
指定 避難所	指定	収容人員		人	

【施設写真】



【過去5年以内に実施した工事の内容】 (単位:千円)

実施年度	件名	工事費
(No work performed in the last 5 years)		

【公共施設の適正配置に関する方向性】

占有面積	前期末面積	前期増減	機能の方向性	
			前期	中期・後期
16.16 m ²	16.16 m ²	0.00 m ²	→	→

平成30年度(2018年度)

公共施設カルテ

カルテ番号	0424	利用用途分類	インフラ施設	評価分類	港湾施設
-------	------	--------	--------	------	------

【施設基本情報】

施設名	東大和町AB棟貸付店舗	所在地	東大和町二丁目16-49			所管課	港湾局施設課	敷地面積	1,473.65 m ²	うち借地面積	0.00 m ²
		地区	西部	利用圏域	その他	駐車場台数	0台	総延床面積	1,473.65 m ²	延床面積	1,473.65 m ²
設置根拠法令		設置条例				複合 関連施設	カルテ番号	施設名		所管課	延床面積
設置目的	店舗、倉庫、作業場										m ²
											m ²
											m ²

【建物内訳】

No.	物件番号	名称	建築日	主体構造	屋根構造	耐用年数	地上階	地下階	耐震性	財産区分	延床面積
1	1143	東大和町AB棟貸付店舗 上屋(1階部分)	1972(S47)/03/25	鉄筋コンクリート	陸屋根	39	1F		—	普通財産	1,473.65 m ²
2											m ²
3											m ²
4											m ²
5											m ²
6											m ²
7											m ²
8											m ²
9											m ²
10											m ²
合 計											1,473.65 m ²

【指定緊急避難場所・指定避難所】

指定緊急 避難場所	地震	津波	高潮	土砂災害	洪水
指定 避難所	指定	収容人員		人	

【施設写真】



【運営方法等】

運営方法	その他	指定管理者		指定管理期間	~
------	-----	-------	--	--------	---

【利用状況】

区分	H28(2016)年度	H29(2017)年度	H30(2018)年度
開館日数	0	0	0
利用者数			
利用者数/日			
利用可能コマ数			
利用コマ数			
利用率			

【歳出情報】

(単位:千円)

区分	H28(2016)年度	H29(2017)年度	H30(2018)年度
施設の コスト	人件費	0	0
	光熱水費等		
	修繕料	0	159
	委託料		
	工事請負費		
	使用料及び賃借料		
その他	0	0	
事業の コスト	人件費		
	委託料・報償費		
	その他	0	0
指定管理料			
歳出計	0	159	

【歳入情報】

(単位:千円)

区分	H28(2016)年度	H29(2017)年度	H30(2018)年度
施設使用料・負担金等	0	0	0
貸付料・目的外使用料等	1,985	1,985	1,985
その他収入	0	0	0
歳入計	1,985	1,985	1,985

【過去5年以内に実施した工事の内容】 (単位:千円)

実施年度	件名	工事費
(No data visible)		

【公共施設の適正配置に関する方向性】

占有面積	前期末面積	前期増減	機能の方向性	
			前期	中期・後期
1,473.65 m ²	1,473.65 m ²	0.00 m ²	→	→

カルテ番号	0425	利用用途分類	インフラ施設	評価分類	港湾施設
-------	------	--------	--------	------	------

【施設基本情報】

施設名	東大和町C棟貸付店舗	所在地	東大和町二丁目16-63			所管課	港湾局施設課	敷地面積	312.49 m ²	うち借地面積	0.00 m ²
		地区	西部	利用圏域	その他	駐車場台数	0台	総延床面積	312.49 m ²	延床面積	312.49 m ²
設置根拠法令		設置条例				複合 関連施設	カルテ番号	施設名		所管課	延床面積
設置目的	店舗、倉庫、作業場										m ²
											m ²
											m ²

【建物内訳】

No.	物件番号	名称	建築日	主体構造	屋根構造	耐用年数	地上階	地下階	耐震性	財産区分	延床面積
1	1144	東大和町C棟貸付店舗 上屋(1階部分)	1972(S47)/11/30	鉄筋コンクリート	陸屋根	39	1F		—	普通財産	312.49 m ²
2											m ²
3											m ²
4											m ²
5											m ²
6											m ²
7											m ²
8											m ²
9											m ²
10											m ²
合 計											312.49 m ²

【指定緊急避難場所・指定避難所】

指定緊急 避難場所	地震	津波	高潮	土砂災害	洪水
指定 避難所	指定	収容人員		人	

【施設写真】



【過去5年以内に実施した工事の内容】 (単位:千円)

実施年度	件名	工事費
(No work performed in the last 5 years)		

【公共施設の適正配置に関する方向性】

占有面積	前期末面積	前期増減	機能の方向性	
			前期	中期・後期
312.49 m ²	312.49 m ²	0.00 m ²	→	→

【運営方法等】

運営方法	その他	指定管理者		指定管理期間	~
------	-----	-------	--	--------	---

【利用状況】

区分	H28(2016)年度	H29(2017)年度	H30(2018)年度
開館日数	0	0	0
利用者数			
利用者数/日			
利用可能コマ数			
利用コマ数			
利用率			

【歳出情報】 (単位:千円)

区分	H28(2016)年度	H29(2017)年度	H30(2018)年度
施設の コスト	人件費	0	0
	光熱水費等		
	修繕料	205	37
	委託料		
	工事請負費		
	使用料及び賃借料		
事業の コスト	その他	0	0
	人件費		
	委託料・報償費		
	その他	0	0
	指定管理料		
歳出計	205	37	0

【歳入情報】 (単位:千円)

区分	H28(2016)年度	H29(2017)年度	H30(2018)年度
施設使用料・負担金等	0	0	0
貸付料・目的外使用料等	404	404	404
その他収入	0	0	0
歳入計	404	404	404

カルテ番号	0429	利用用途分類	インフラ施設	評価分類	港湾施設
-------	------	--------	--------	------	------

【施設基本情報】

施設名	第1突堤第4号上屋	所在地	東大和町一丁目6-5			所管課	港湾局施設課	敷地面積	1,668.50 m ²	うち借地面積	0.00 m ²
		地区	西部	利用圏域	その他	駐車場台数	0台	総延床面積	5,061.70 m ²	延床面積	5,061.70 m ²
設置根拠法令		設置条例	下関市港湾施設の設置等に関する条例			複合 関連施設	カルテ番号	施設名		所管課	延床面積
設置目的	下関港における貨物の荷捌き、積み降ろし、保管などに使用するため。										m ²
											m ²
											m ²

【建物内訳】

No.	物件番号	名称	建築日	主体構造	屋根構造	耐用年数	地上階	地下階	耐震性	財産区分	延床面積
1	1091	第1突堤第4号上屋 上屋(1階部分)	1959(S34)/11/01	鉄筋コンクリート	陸屋根	38	3F		—	行政財産	1,659.20 m ²
2	1092	第1突堤第4号上屋 ポンプ室	1959(S34)/11/01	鉄筋コンクリート	陸屋根	38	1F		—	行政財産	9.30 m ²
3	1145	第1突堤第4号上屋(2、3階部分) 上屋	1959(S34)/11/01	鉄筋コンクリート	陸屋根	7	3F		—	行政財産	3,393.20 m ²
4											m ²
5											m ²
6											m ²
7											m ²
8											m ²
9											m ²
10											m ²
合 計											5,061.70 m ²

【指定緊急避難場所・指定避難所】

指定緊急 避難場所	地震	津波	高潮	土砂災害	洪水
指定 避難所	指定	収容人員		人	

【施設写真】



【運営方法等】

運営方法	直営(一部委託を含む)	指定管理者		指定管理期間	~
------	-------------	-------	--	--------	---

【利用状況】

区分	H28(2016)年度	H29(2017)年度	H30(2018)年度
開館日数	365	365	365
利用者数			
利用者数/日	0.0	0.0	0.0
利用可能コマ数			
利用コマ数			
利用率			

【歳出情報】

(単位:千円)

区分	H28(2016)年度	H29(2017)年度	H30(2018)年度
施設の コスト	人件費	0	0
	光熱水費等		
	修繕料	1,705	95
	委託料		
	工事請負費	0	33,113
	使用料及び賃借料		
事業の コスト	その他	0	0
	人件費		
	委託料・報償費		
	その他	0	0
指定管理料			
歳出計	1,705	33,208	393

【歳入情報】

(単位:千円)

区分	H28(2016)年度	H29(2017)年度	H30(2018)年度
施設使用料・負担金等	0	1,935	4,572
貸付料・目的外使用料等	0	0	0
その他収入	0	0	0
歳入計	0	1,935	4,572

【過去5年以内に実施した工事の内容】 (単位:千円)

実施年度	件名	工事費
(No data visible)		

【公共施設の適正配置に関する方向性】

占有面積	前期末面積	前期増減	機能の方向性	
			前期	中期・後期
1,668.50 m ²	5,061.70 m ²	3,393.20 m ²	→(台帳整理)	→

平成30年度(2018年度)

公共施設カルテ

カルテ番号	0430	利用用途分類	インフラ施設	評価分類	港湾施設
-------	------	--------	--------	------	------

【施設基本情報】

施設名	第1突堤第5号上屋	所在地	東大和町一丁目6-10			所管課	港湾局施設課	敷地面積	6.77 m ²	うち借地面積	0.00 m ²
		地区	西部	利用圏域	その他	駐車場台数	0台	総延床面積	6.77 m ²	延床面積	6.77 m ²
設置根拠法令		設置条例	下関市港湾施設の設置等に関する条例			複合 関連施設	カルテ番号	施設名		所管課	延床面積
設置目的	平成25年6月30日上屋撤去。 ポンプのみ残置。										m ²
											m ²
											m ²


【建物内訳】

No.	物件番号	名称	建築日	主体構造	屋根構造	耐用年数	地上階	地下階	耐震性	財産区分	延床面積
1	1093	第1突堤第5号上屋 ポンプ室	1982(S57)/04/16	鉄筋コンクリート	陸屋根	38	1F		○	行政財産	6.77 m ²
2											m ²
3											m ²
4											m ²
5											m ²
6											m ²
7											m ²
8											m ²
9											m ²
10											m ²
合 計											6.77 m ²

【指定緊急避難場所・指定避難所】

指定緊急 避難場所	地震	津波	高潮	土砂災害	洪水
指定 避難所	指定	収容人員		人	

【施設写真】



【運営方法等】

運営方法		指定管理者		指定管理期間	~
------	--	-------	--	--------	---

【利用状況】

区分	H28(2016)年度	H29(2017)年度	H30(2018)年度
開館日数	0	0	0
利用者数			
利用者数/日			
利用可能コマ数			
利用コマ数			
利用率			

【歳出情報】

(単位:千円)

区分	H28(2016)年度	H29(2017)年度	H30(2018)年度
施設の コスト	人件費	0	0
	光熱水費等		
	修繕料	0	0
	委託料		
	工事請負費		
	使用料及び賃借料		
その他	0	0	
事業の コスト	人件費		
	委託料・報償費		
	その他	0	0
指定管理料			
歳出計	0	0	

【歳入情報】

(単位:千円)

区分	H28(2016)年度	H29(2017)年度	H30(2018)年度
施設使用料・負担金等	0	0	
貸付料・目的外使用料等	0	0	
その他収入	0	0	
歳入計	0	0	

【過去5年以内に実施した工事の内容】 (単位:千円)

実施年度	件名	工事費
(No data)		

【公共施設の適正配置に関する方向性】

占有面積	前期末面積	前期増減	機能の方向性	
			前期	中期・後期
6.77 m ²	6.77 m ²	0.00 m ²	→	→

カルテ番号	0431	利用用途分類	インフラ施設	評価分類	港湾施設
-------	------	--------	--------	------	------

【施設基本情報】

施設名	第1突堤第6号上屋	所在地	東大和町一丁目6-20			所管課	港湾局施設課	敷地面積	1,657.37 m ²	うち借地面積	0.00 m ²
		地区	西部	利用圏域	その他	駐車場台数	0台	総延床面積	1,657.37 m ²	延床面積	1,657.37 m ²
設置根拠法令		設置条例	下関市港湾施設の設置等に関する条例			複合 関連施設	カルテ番号	施設名		所管課	延床面積
設置目的	下関港における貨物の荷捌き、積み降ろし、保管などに使用するため。										m ²
											m ²
											m ²

【建物内訳】

No.	物件番号	名称	建築日	主体構造	屋根構造	耐用年数	地上階	地下階	耐震性	財産区分	延床面積
1	1094	第1突堤第6号上屋 上屋	1995(H07)/03/20	鉄骨造	その他	31	1F		○	行政財産	1,657.37 m ²
2											m ²
3											m ²
4											m ²
5											m ²
6											m ²
7											m ²
8											m ²
9											m ²
10											m ²
合 計											1,657.37 m ²

【指定緊急避難場所・指定避難所】

指定緊急 避難場所	地震	津波	高潮	土砂災害	洪水
指定 避難所	指定	収容人員		人	

【施設写真】



【運営方法等】

運営方法	直営(一部委託を含む)	指定管理者		指定管理期間	~
------	-------------	-------	--	--------	---

【利用状況】

区分	H28(2016)年度	H29(2017)年度	H30(2018)年度
開館日数	365	365	365
利用者数			
利用者数/日	0.0	0.0	0.0
利用可能コマ数			
利用コマ数			
利用率			

【歳出情報】

(単位:千円)

区分	H28(2016)年度	H29(2017)年度	H30(2018)年度
施設の コスト	人件費	0	0
	光熱水費等	623	771
	修繕料	157	27
	委託料		
	工事請負費		
	使用料及び賃借料		
その他	0	0	
事業の コスト	人件費		
	委託料・報償費		
	その他	0	0
指定管理料			
歳出計	780	798	705

【歳入情報】

(単位:千円)

区分	H28(2016)年度	H29(2017)年度	H30(2018)年度
施設使用料・負担金等	4,447	4,447	4,447
貸付料・目的外使用料等	0	0	0
その他収入	0	0	0
歳入計	4,447	4,447	4,447

【過去5年以内に実施した工事の内容】 (単位:千円)

実施年度	件名	工事費
(No data visible)		

【公共施設の適正配置に関する方向性】

占有面積	前期末面積	前期増減	機能の方向性	
			前期	中期・後期
1,657.37 m ²	1,657.37 m ²	0.00 m ²	→	→

カルテ番号	0432	利用用途分類	インフラ施設	評価分類	港湾施設
-------	------	--------	--------	------	------

【施設基本情報】

施設名	第2突堤第1号上屋	所在地	東大和町二丁目18-15			所管課	港湾局施設課	敷地面積	2,000.00 m ²	うち借地面積	0.00 m ²
		地区	西部	利用圏域	その他	駐車場台数	0台	総延床面積	2,000.00 m ²	延床面積	2,000.00 m ²
設置根拠法令		設置条例	下関市港湾施設の設置等に関する条例			複合 関連施設	カルテ番号	施設名		所管課	延床面積
設置目的	下関港における貨物の荷捌き、積み降ろし、保管などに使用するため。										m ²
											m ²
											m ²

【建物内訳】

No.	物件番号	名称	建築日	主体構造	屋根構造	耐用年数	地上階	地下階	耐震性	財産区分	延床面積
1	1095	第2突堤第1号上屋 上屋(1階部分)	1964(S39)/07/30	鉄筋コンクリート	陸屋根	38	2F		—	行政財産	2,000.00 m ²
2											m ²
3											m ²
4											m ²
5											m ²
6											m ²
7											m ²
8											m ²
9											m ²
10											m ²
合 計											2,000.00 m ²

【指定緊急避難場所・指定避難所】

指定緊急 避難場所	地震	津波	高潮	土砂災害	洪水
指定 避難所	指定	収容人員		人	

【施設写真】



【運営方法等】

運営方法	直営(一部委託を含む)	指定管理者		指定管理期間	~
------	-------------	-------	--	--------	---

【利用状況】

区分	H28(2016)年度	H29(2017)年度	H30(2018)年度
開館日数	365	365	365
利用者数			
利用者数/日	0.0	0.0	0.0
利用可能コマ数			
利用コマ数			
利用率			

【歳出情報】

(単位:千円)

区分	H28(2016)年度	H29(2017)年度	H30(2018)年度
施設の コスト	人件費	0	0
	光熱水費等		
	修繕料	0	162
	委託料		
	工事請負費		
	使用料及び賃借料		
事業の コスト	その他	0	0
	人件費		
	委託料・報償費		
	その他	0	0
	指定管理料		
歳出計	0	162	0

【歳入情報】

(単位:千円)

区分	H28(2016)年度	H29(2017)年度	H30(2018)年度
施設使用料・負担金等	3,750	3,750	3,750
貸付料・目的外使用料等	0	0	0
その他収入	0	0	0
歳入計	3,750	3,750	3,750

【過去5年以内に実施した工事の内容】 (単位:千円)

実施年度	件名	工事費
(No data visible)		

【公共施設の適正配置に関する方向性】

占有面積	前期末面積	前期増減	機能の方向性	
			前期	中期・後期
2,000.00 m ²	0.00 m ²	△ 2,000.00 m ²	廃止	

カルテ番号	0433	利用用途分類	インフラ施設	評価分類	港湾施設
-------	------	--------	--------	------	------

【施設基本情報】

施設名	第2突堤第2号上屋	所在地	東大和町二丁目18-35			所管課	港湾局施設課	敷地面積	3,678.30 m ²	うち借地面積	0.00 m ²
		地区	西部	利用圏域	その他	駐車場台数	0台	総延床面積	3,678.30 m ²	延床面積	3,678.30 m ²
設置根拠法令		設置条例	下関市港湾施設の設置等に関する条例			複合 関連施設	カルテ番号	施設名		所管課	延床面積
設置目的	下関港における貨物の荷捌き、積み下ろし、保管などに使用するため。										m ²
											m ²
											m ²

【建物内訳】

No.	物件番号	名称	建築日	主体構造	屋根構造	耐用年数	地上階	地下階	耐震性	財産区分	延床面積
1	1096	第2突堤第2号上屋 上屋(1階部分及び中2階の一部)	1962(S37)/11/19	鉄筋コンクリート	陸屋根	38	2F		—	行政財産	3,678.30 m ²
2											m ²
3											m ²
4											m ²
5											m ²
6											m ²
7											m ²
8											m ²
9											m ²
10											m ²
合 計											3,678.30 m ²

【指定緊急避難場所・指定避難所】

指定緊急 避難場所	地震	津波	高潮	土砂災害	洪水
指定 避難所	指定	収容人員		人	

【施設写真】



【運営方法等】

運営方法	直営(一部委託を含む)	指定管理者		指定管理期間	~
------	-------------	-------	--	--------	---

【利用状況】

区分	H28(2016)年度	H29(2017)年度	H30(2018)年度
開館日数	365	365	365
利用者数			
利用者数/日	0.0	0.0	0.0
利用可能コマ数			
利用コマ数			
利用率			

【歳出情報】

(単位:千円)

区分	H28(2016)年度	H29(2017)年度	H30(2018)年度
施設の コスト	人件費	0	0
	光熱水費等	551	503
	修繕料	0	50
	委託料		
	工事請負費		
	使用料及び賃借料		
その他	0	0	
事業の コスト	人件費		
	委託料・報償費		
	その他	0	0
指定管理料			
歳出計	551	553	643

【歳入情報】

(単位:千円)

区分	H28(2016)年度	H29(2017)年度	H30(2018)年度
施設使用料・負担金等	6,436	6,436	6,436
貸付料・目的外使用料等	0	0	0
その他収入	0	0	0
歳入計	6,436	6,436	6,436

【過去5年以内に実施した工事の内容】 (単位:千円)

実施年度	件名	工事費
(No data visible)		

【公共施設の適正配置に関する方向性】

占有面積	前期末面積	前期増減	機能の方向性	
			前期	中期・後期
3,678.30 m ²	0.00 m ²	△ 3,678.30 m ²	廃止	

平成30年度(2018年度)

公共施設カルテ

カルテ番号	0435	利用用途分類	インフラ施設	評価分類	港湾施設
-------	------	--------	--------	------	------

【施設基本情報】

施設名	港湾労働者用便所	所在地	東大和町一丁目6-33			所管課	港湾局施設課	敷地面積	17.97 m ²	うち借地面積	0.00 m ²
		地区	西部	利用圏域	地区	駐車場台数	0台	総延床面積	17.97 m ²	延床面積	17.97 m ²
設置根拠法令		設置条例				複合 関連施設	カルテ番号	施設名		所管課	延床面積
設置目的	公共用便所										m ²
											m ²
											m ²

【建物内訳】

No.	物件番号	名称	建築日	主体構造	屋根構造	耐用年数	地上階	地下階	耐震性	財産区分	延床面積
1	1097	港湾労働者用便所	1964(S39)/03/27	補強コンクリート	陸屋根	34	1F		—	行政財産	17.97 m ²
2											m ²
3											m ²
4											m ²
5											m ²
6											m ²
7											m ²
8											m ²
9											m ²
10											m ²
合 計											17.97 m ²

【指定緊急避難場所・指定避難所】

指定緊急 避難場所	地震	津波	高潮	土砂災害	洪水
指定 避難所	指定	収容人員		人	

【施設写真】



【過去5年以内に実施した工事の内容】 (単位:千円)

実施年度	件名	工事費
(No work has been implemented in the last 5 years)		

【公共施設の適正配置に関する方向性】

占有面積	前期末面積	前期増減	機能の方向性	
			前期	中期・後期
17.97 m ²	17.97 m ²	0.00 m ²	→	→

【運営方法等】

運営方法	直営(一部委託を含む)	指定管理者		指定管理期間	~
------	-------------	-------	--	--------	---

【利用状況】

区分	H28(2016)年度	H29(2017)年度	H30(2018)年度
開館日数	365	365	365
利用者数			
利用者数/日	0.0	0.0	0.0
利用可能コマ数			
利用コマ数			
利用率			

【歳出情報】 (単位:千円)

区分	H28(2016)年度	H29(2017)年度	H30(2018)年度	
施設の コスト	人件費	0	0	0
	光熱水費等	96	98	96
	修繕料	0	0	0
	委託料			
	工事請負費			
	使用料及び賃借料			
事業の コスト	その他	0	0	0
	人件費			
	委託料・報償費			
	その他	0	0	0
指定管理料				
歳出計	96	98	96	

【歳入情報】 (単位:千円)

区分	H28(2016)年度	H29(2017)年度	H30(2018)年度
施設使用料・負担金等	0	0	0
貸付料・目的外使用料等	0	0	0
その他収入	0	0	0
歳入計	0	0	0

カルテ番号	0436	利用用途分類	インフラ施設	評価分類	港湾施設
-------	------	--------	--------	------	------

【施設基本情報】

施設名	第1突堤第7号上屋	所在地	東大和町一丁目6-25			所管課	港湾局施設課	敷地面積	1,485.00 m ²	うち借地面積	0.00 m ²
		地区	西部	利用圏域	その他	駐車場台数	0台	総延床面積	1,485.00 m ²	延床面積	1,485.00 m ²
設置根拠法令		設置条例	下関市港湾施設の設置等に関する条例			複合 関連施設	カルテ番号	施設名		所管課	延床面積
設置目的	下関港における貨物の荷捌き、積み下ろし、保管などに使用するため。										m ²
											m ²
											m ²

【建物内訳】

No.	物件番号	名称	建築日	主体構造	屋根構造	耐用年数	地上階	地下階	耐震性	財産区分	延床面積
1	1098	第1突堤第7号上屋 上屋	1970(S45)/03/07	軽量鉄骨造	スレート葺	24	1F		—	行政財産	1,485.00 m ²
2											m ²
3											m ²
4											m ²
5											m ²
6											m ²
7											m ²
8											m ²
9											m ²
10											m ²
合 計											1,485.00 m ²

【指定緊急避難場所・指定避難所】

指定緊急 避難場所	地震	津波	高潮	土砂災害	洪水
指定 避難所	指定	収容人員		人	

【施設写真】



【過去5年以内に実施した工事の内容】 (単位:千円)

実施年度	件名	工事費
(No work items reported in the last 5 years)		

【公共施設の適正配置に関する方向性】

占有面積	前期末面積	前期増減	機能の方向性	
			前期	中期・後期
1,485.00 m ²	1,485.00 m ²	0.00 m ²	→	→

【運営方法等】

運営方法	直営(一部委託を含む)	指定管理者		指定管理期間	~
------	-------------	-------	--	--------	---

【利用状況】

区分	H28(2016)年度	H29(2017)年度	H30(2018)年度
開館日数	365	365	365
利用者数			
利用者数/日	0.0	0.0	0.0
利用可能コマ数			
利用コマ数			
利用率			

【歳出情報】 (単位:千円)

区分	H28(2016)年度	H29(2017)年度	H30(2018)年度
施設の コスト	人件費	0	0
	光熱水費等	216	387
	修繕料	120	27
	委託料		
	工事請負費		
	使用料及び賃借料		
事業の コスト	その他	0	0
	人件費		
	委託料・報償費		
	その他	0	0
指定管理料			
歳出計	336	414	285

【歳入情報】 (単位:千円)

区分	H28(2016)年度	H29(2017)年度	H30(2018)年度
施設使用料・負担金等	3,448	3,448	3,448
貸付料・目的外使用料等	0	0	0
その他収入	0	0	0
歳入計	3,448	3,448	3,448

カルテ番号	0437	利用用途分類	インフラ施設	評価分類	港湾施設
-------	------	--------	--------	------	------

【施設基本情報】

施設名	第2突堤第3号上屋	所在地	東大和町二丁目18-55			所管課	港湾局施設課	敷地面積	3,332.00 m ²	うち借地面積	0.00 m ²
		地区	西部	利用圏域	その他	駐車場台数	0台	総延床面積	3,332.00 m ²	延床面積	3,332.00 m ²
設置根拠法令		設置条例	下関市港湾施設の設置等に関する条例			複合 関連施設	カルテ番号	施設名		所管課	延床面積
設置目的	下関港における貨物の荷捌き、積み下ろし、保管などに使用するため。										m ²
											m ²
											m ²


【建物内訳】

No.	物件番号	名称	建築日	主体構造	屋根構造	耐用年数	地上階	地下階	耐震性	財産区分	延床面積
1	1099	第2突堤第3号上屋 上屋	1973(S48)/03/31	鉄筋コンクリート	陸屋根	38	2F		—	行政財産	3,332.00 m ²
2											m ²
3											m ²
4											m ²
5											m ²
6											m ²
7											m ²
8											m ²
9											m ²
10											m ²
合 計											3,332.00 m ²

【指定緊急避難場所・指定避難所】

指定緊急 避難場所	地震	津波	高潮	土砂災害	洪水
指定 避難所	指定	収容人員		人	

【施設写真】



【運営方法等】

運営方法	直営(一部委託を含む)	指定管理者		指定管理期間	~
------	-------------	-------	--	--------	---

【利用状況】

区分	H28(2016)年度	H29(2017)年度	H30(2018)年度
開館日数	365	365	365
利用者数			
利用者数/日	0.0	0.0	0.0
利用可能コマ数			
利用コマ数			
利用率			

【歳出情報】

(単位:千円)

区分	H28(2016)年度	H29(2017)年度	H30(2018)年度
施設の コスト	人件費	0	0
	光熱水費等		
	修繕料	358	0
	委託料		
	工事請負費		
	使用料及び賃借料		
その他	0	0	
事業の コスト	人件費		
	委託料・報償費		
	その他	0	0
指定管理料			
歳出計	358	0	300

【歳入情報】

(単位:千円)

区分	H28(2016)年度	H29(2017)年度	H30(2018)年度
施設使用料・負担金等	6,772	6,772	6,772
貸付料・目的外使用料等	0	0	0
その他収入	0	0	0
歳入計	6,772	6,772	6,772

【過去5年以内に実施した工事の内容】 (単位:千円)

実施年度	件名	工事費
(過去5年以内に実施した工事の内容)		

【公共施設の適正配置に関する方向性】

占有面積	前期末面積	前期増減	機能の方向性	
			前期	中期・後期
3,332.00 m ²	0.00 m ²	△ 3,332.00 m ²	廃止	

カルテ番号	0439	利用用途分類	インフラ施設	評価分類	港湾施設
-------	------	--------	--------	------	------

【施設基本情報】

施設名	細江第4号上屋	所在地	東大和町一丁目10-60			所管課	港湾局施設課	敷地面積	2,779.29 m ²	うち借地面積	0.00 m ²
		地区	西部	利用圏域	その他	駐車場台数	0台	総延床面積	2,779.29 m ²	延床面積	2,779.29 m ²
設置根拠法令		設置条例	下関市港湾施設の設置等に関する条例			複合 関連施設	カルテ番号	施設名		所管課	延床面積
設置目的	下関港における貨物の荷捌き、積み下ろし、保管などに使用するため。										m ²
											m ²
											m ²

【建物内訳】

No.	物件番号	名称	建築日	主体構造	屋根構造	耐用年数	地上階	地下階	耐震性	財産区分	延床面積
1	1101	細江第4号上屋 上屋及び附属屋	1977(S52)/04/01	鉄筋コンクリート	陸屋根	38	1F		—	行政財産	2,765.85 m ²
2	1102	細江第4号上屋 上屋及び附属屋	1991(H03)/08/17	鉄筋コンクリート	カラー鉄板葺	38	1F		○	行政財産	13.44 m ²
3											m ²
4											m ²
5											m ²
6											m ²
7											m ²
8											m ²
9											m ²
10											m ²
合 計											2,779.29 m ²

【指定緊急避難場所・指定避難所】

指定緊急 避難場所	地震	津波	高潮	土砂災害	洪水
指定 避難所	指定	収容人員		人	

【施設写真】



【過去5年以内に実施した工事の内容】 (単位:千円)

実施年度	件名	工事費
(No data provided)		

【公共施設の適正配置に関する方向性】

占有面積	前期末面積	前期増減	機能の方向性	
			前期	中期・後期
2,779.29 m ²	2,779.29 m ²	0.00 m ²	→	→

【運営方法等】

運営方法	直営(一部委託を含む)	指定管理者		指定管理期間	~
------	-------------	-------	--	--------	---

【利用状況】

区分	H28(2016)年度	H29(2017)年度	H30(2018)年度
開館日数	365	365	365
利用者数			
利用者数/日	0.0	0.0	0.0
利用可能コマ数			
利用コマ数			
利用率			

【歳出情報】 (単位:千円)

区分	H28(2016)年度	H29(2017)年度	H30(2018)年度
施設の コスト	人件費	0	0
	光熱水費等	95	119
	修繕料	0	428
	委託料		
	工事請負費		
	使用料及び賃借料		
その他	0	0	0
事業の コスト	人件費		
	委託料・報償費		
	その他	0	0
指定管理料			
歳出計	95	547	617

【歳入情報】 (単位:千円)

区分	H28(2016)年度	H29(2017)年度	H30(2018)年度
施設使用料・負担金等	7,376	7,376	7,376
貸付料・目的外使用料等	0	0	0
その他収入	0	0	0
歳入計	7,376	7,376	7,376

カルテ番号	0442	利用用途分類	インフラ施設	評価分類	港湾施設
-------	------	--------	--------	------	------

【施設基本情報】

施設名	港湾労働者休憩所及び倉庫	所在地	東大和町二丁目			所管課	港湾局施設課	敷地面積	95.41 m ²	うち借地面積	95.41 m ²
		地区	西部	利用圏域	その他	駐車場台数	0台	総延床面積	78.00 m ²	延床面積	78.00 m ²
設置根拠法令		設置条例	下関市港湾施設の設置等に関する条例			複合 関連施設	カルテ番号	施設名		所管課	延床面積
設置目的	港湾労働者の休憩場所や荷物置き場として使用するため。										m ²
											m ²
											m ²

【建物内訳】

No.	物件番号	名称	建築日	主体構造	屋根構造	耐用年数	地上階	地下階	耐震性	財産区分	延床面積
1	1110	港湾労働者休憩所及び倉庫 休憩所及び倉庫	1979(S54)/10/23	鉄筋コンクリート	陸屋根	38	1F		—	行政財産	78.00 m ²
2											m ²
3											m ²
4											m ²
5											m ²
6											m ²
7											m ²
8											m ²
9											m ²
10											m ²
合 計											78.00 m ²

【指定緊急避難場所・指定避難所】

指定緊急 避難場所	地震	津波	高潮	土砂災害	洪水
指定 避難所	指定	収容人員		人	

【施設写真】



【過去5年以内に実施した工事の内容】 (単位:千円)

実施年度	件名	工事費
(No data visible)		

【公共施設の適正配置に関する方向性】

占有面積	前期末面積	前期増減	機能の方向性	
			前期	中期・後期
95.41 m ²	0.00 m ²	△ 95.41 m ²	廃止	

【運営方法等】

運営方法	直営(一部委託を含む)	指定管理者		指定管理期間	~
------	-------------	-------	--	--------	---

【利用状況】

区分	H28(2016)年度	H29(2017)年度	H30(2018)年度
開館日数	0	0	0
利用者数			
利用者数/日			
利用可能コマ数			
利用コマ数			
利用率			

【歳出情報】 (単位:千円)

区分	H28(2016)年度	H29(2017)年度	H30(2018)年度
施設の コスト	人件費	0	0
	光熱水費等		
	修繕料	0	0
	委託料		
	工事請負費		
	使用料及び賃借料		
	その他	0	0
事業の コスト	人件費		
	委託料・報償費		
	その他	0	0
指定管理料			
歳出計	0	0	0

【歳入情報】 (単位:千円)

区分	H28(2016)年度	H29(2017)年度	H30(2018)年度
施設使用料・負担金等	707	707	707
貸付料・目的外使用料等	0	0	0
その他収入	0	0	0
歳入計	707	707	707

カルテ番号	0444	利用用途分類	インフラ施設	評価分類	港湾施設
-------	------	--------	--------	------	------

【施設基本情報】

施設名	下関港国際ターミナル	所在地	東大和町一丁目			所管課	港湾局施設課	敷地面積	5,404.00 m ²	うち借地面積	0.00 m ²
		地区	西部	利用圏域	市域	駐車場台数	0台	総延床面積	9,582.86 m ²	延床面積	9,582.86 m ²
設置根拠法令		設置条例	下関市港湾施設の設置等に関する条例			複合 関連施設	カルテ番号	施設名		所管課	延床面積
設置目的	下関港の国際定期旅客航路用ターミナルとして建築。										m ²
											m ²
											m ²

【建物内訳】

No.	物件番号	名称	建築日	主体構造	屋根構造	耐用年数	地上階	地下階	耐震性	財産区分	延床面積
1	1112	下関港国際ターミナル 細江第5号上屋及び細江旅客上屋	1988(S63)/04/01	鉄筋コンクリート	陸屋根	38	4F		○	行政財産	9,537.54 m ²
2	1113	下関港国際ターミナル 旅客用エレベータ	2014(H26)/09/30	鉄骨造	陸屋根	38	2F		○	行政財産	45.32 m ²
3											m ²
4											m ²
5											m ²
6											m ²
7											m ²
8											m ²
9											m ²
10											m ²
合 計											9,582.86 m ²

【指定緊急避難場所・指定避難所】

指定緊急 避難場所	地震	津波	高潮	土砂災害	洪水
指定 避難所	指定	収容人員		人	

【施設写真】



【過去5年以内に実施した工事の内容】 (単位:千円)

実施年度	件名	工事費
(No data visible)		

【公共施設の適正配置に関する方向性】

占有面積	前期末面積	前期増減	機能の方向性	
			前期	中期・後期
9,582.86 m ²	9,582.86 m ²	0.00 m ²	→	→

【運営方法等】

運営方法	直営(一部委託を含む)	指定管理者		指定管理期間	~
------	-------------	-------	--	--------	---

【利用状況】

区分	H28(2016)年度	H29(2017)年度	H30(2018)年度
開館日数	365	365	365
利用者数			
利用者数/日	0.0	0.0	0.0
利用可能コマ数			
利用コマ数			
利用率			

【歳出情報】 (単位:千円)

区分	H28(2016)年度	H29(2017)年度	H30(2018)年度
施設の コスト	人件費	86,580	86,580
	光熱水費等		10,702
	修繕料		1,386
	委託料		36,324
	工事請負費	3,944	3,171
	使用料及び賃借料		
事業の コスト	その他	47,589	52,469
	人件費		
	委託料・報償費		
	その他	758	846
指定管理料			
歳出計	138,871	143,066	135,467

【歳入情報】 (単位:千円)

区分	H28(2016)年度	H29(2017)年度	H30(2018)年度
施設使用料・負担金等	57,608	77,083	71,252
貸付料・目的外使用料等	0	0	0
その他収入	0	0	0
歳入計	57,608	77,083	71,252

平成30年度(2018年度)

公共施設カルテ

カルテ番号	0445	利用用途分類	インフラ施設	評価分類	港湾施設
-------	------	--------	--------	------	------

【施設基本情報】

施設名	下関港国際ターミナル車両置場管理室	所在地	東大和町一丁目			所管課	港湾局施設課	敷地面積	9.29 m ²	うち借地面積	0.00 m ²
		地区	西部	利用圏域	その他	駐車場台数	113台	総延床面積	9.29 m ²	延床面積	9.29 m ²
設置根拠法令		設置条例	下関市港湾施設の設置等に関する条例			複合 関連施設	カルテ番号	施設名		所管課	延床面積
設置目的	下関港国際ターミナル利用者の利便向上のための駐車場										m ²
											m ²
											m ²

【建物内訳】

No.	物件番号	名称	建築日	主体構造	屋根構造	耐用年数	地上階	地下階	耐震性	財産区分	延床面積
1	1114	下関港国際ターミナル車両置場管理室 車両置場管理室	1988(S63)/04/01	軽量鉄骨造	カラー鉄板葺	30	1F		○	行政財産	9.29 m ²
2											m ²
3											m ²
4											m ²
5											m ²
6											m ²
7											m ²
8											m ²
9											m ²
10											m ²
合 計											9.29 m ²

【運営方法等】

運営方法	指定管理	指定管理者	株式会社オパロン	指定管理期間	2016(H28)/04/01 ~ 2021(R03)/03/31
------	------	-------	----------	--------	-----------------------------------

【利用状況】

区分	H28(2016)年度	H29(2017)年度	H30(2018)年度
開館日数	365	365	365
利用者数			
利用者数/日	0.0	0.0	0.0
利用可能コマ数			
利用コマ数			
利用率			

【歳入情報】

区分	H28(2016)年度	H29(2017)年度	H30(2018)年度
施設使用料・負担金等	0	0	0
貸付料・目的外使用料等	0	0	0
その他収入	0	0	0
歳入計	0	0	0


【歳出情報】

区分	H28(2016)年度	H29(2017)年度	H30(2018)年度	
施設の コスト	人件費	0	0	0
	光熱水費等			
	修繕料	0	0	0
	委託料			
	工事請負費			
	使用料及び賃借料			
事業の コスト	その他	0	0	0
	人件費			
	委託料・報償費			
	その他	0	0	0
指定管理料				
歳出計	0	0	0	

【指定緊急避難場所・指定避難所】

指定緊急 避難場所	地震	津波	高潮	土砂災害	洪水
指定 避難所	指定	収容人員		人	

【施設写真】



【過去5年以内に実施した工事の内容】 (単位:千円)

実施年度	件名	工事費
(No work items reported)		

【公共施設の適正配置に関する方向性】

占有面積	前期末面積	前期増減	機能の方向性	
			前期	中期・後期
9.29 m ²	9.29 m ²	0.00 m ²	→	→

カルテ番号	0446	利用用途分類	インフラ施設	評価分類	港湾施設
-------	------	--------	--------	------	------

【施設基本情報】

施設名	第1突堤第8号上屋	所在地	東大和町一丁目11-1			所管課	港湾局施設課	敷地面積	1,911.00 m ²	うち借地面積	0.00 m ²
		地区	西部	利用圏域	その他	駐車場台数	0台	総延床面積	1,911.00 m ²	延床面積	1,911.00 m ²
設置根拠法令		設置条例	下関市港湾施設の設置等に関する条例			複合 関連施設	カルテ番号	施設名		所管課	延床面積
設置目的	下関港における貨物の荷捌き、積み降ろし、保管などに使用するため。										m ²
											m ²
											m ²

【建物内訳】

No.	物件番号	名称	建築日	主体構造	屋根構造	耐用年数	地上階	地下階	耐震性	財産区分	延床面積
1	1115	第1突堤第8号上屋 上屋	1990(H02)/12/04	鉄骨コンクリート	スレート葺	31	1F		○	行政財産	1,911.00 m ²
2											m ²
3											m ²
4											m ²
5											m ²
6											m ²
7											m ²
8											m ²
9											m ²
10											m ²
合 計											1,911.00 m ²

【指定緊急避難場所・指定避難所】

指定緊急 避難場所	地震	津波	高潮	土砂災害	洪水
指定 避難所	指定	収容人員		人	

【施設写真】



【過去5年以内に実施した工事の内容】 (単位:千円)

実施年度	件名	工事費
(No data visible)		

【公共施設の適正配置に関する方向性】

占有面積	前期末面積	前期増減	機能の方向性	
			前期	中期・後期
1,911.00 m ²	1,911.00 m ²	0.00 m ²	→	→

【運営方法等】

運営方法	直営(一部委託を含む)	指定管理者		指定管理期間	~
------	-------------	-------	--	--------	---

【利用状況】

区分	H28(2016)年度	H29(2017)年度	H30(2018)年度
開館日数	365	365	365
利用者数			
利用者数/日	0.0	0.0	0.0
利用可能コマ数			
利用コマ数			
利用率			

【歳出情報】 (単位:千円)

区分	H28(2016)年度	H29(2017)年度	H30(2018)年度
施設の コスト	人件費	0	0
	光熱水費等		
	修繕料	0	0
	委託料		
	工事請負費		
	使用料及び賃借料		
事業の コスト	その他	0	0
	人件費		
	委託料・報償費		
	その他	0	0
指定管理料			
歳出計	0	0	0

【歳入情報】 (単位:千円)

区分	H28(2016)年度	H29(2017)年度	H30(2018)年度
施設使用料・負担金等	4,438	4,438	4,438
貸付料・目的外使用料等	0	0	0
その他収入	0	0	0
歳入計	4,438	4,438	4,438

カルテ番号	0454	利用用途分類	インフラ施設	評価分類	港湾施設
-------	------	--------	--------	------	------

【施設基本情報】

施設名	本港地区くん蒸上屋	所在地	東大和町一丁目10-37			所管課	港湾局施設課	敷地面積	658.00 m ²	うち借地面積	0.00 m ²
		地区	西部	利用圏域	その他	駐車場台数	0台	総延床面積	651.20 m ²	延床面積	651.20 m ²
設置根拠法令		設置条例	下関市港湾施設の設置等に関する条例			複合 関連施設	カルテ番号	施設名		所管課	延床面積
設置目的	植物防疫法第9条第1項の規定に基づく消毒を行うための施設として設置										m ²
											m ²
											m ²


【建物内訳】

No.	物件番号	名称	建築日	主体構造	屋根構造	耐用年数	地上階	地下階	耐震性	財産区分	延床面積
1	1127	本港地区くん蒸上屋 くん蒸上屋	2001(H13)/04/01	鉄筋コンクリート	陸屋根	38	1F		○	行政財産	651.20 m ²
2											m ²
3											m ²
4											m ²
5											m ²
6											m ²
7											m ²
8											m ²
9											m ²
10											m ²
合 計											651.20 m ²

【指定緊急避難場所・指定避難所】

指定緊急 避難場所	地震	津波	高潮	土砂災害	洪水
指定 避難所	指定	収容人員		人	

【施設写真】



【過去5年以内に実施した工事の内容】 (単位:千円)

実施年度	件名	工事費
(No data visible)		

【公共施設の適正配置に関する方向性】

占有面積	前期末面積	前期増減	機能の方向性	
			前期	中期・後期
651.20 m ²	651.20 m ²	0.00 m ²	→	→

【運営方法等】

運営方法	直営(一部委託を含む)	指定管理者		指定管理期間	~
------	-------------	-------	--	--------	---

【利用状況】

区分	H28(2016)年度	H29(2017)年度	H30(2018)年度
開館日数	365	365	365
利用者数			
利用者数/日	0.0	0.0	0.0
利用可能コマ数			
利用コマ数			
利用率			

【歳出情報】

(単位:千円)

区分	H28(2016)年度	H29(2017)年度	H30(2018)年度	
施設の コスト	人件費	0	0	0
	光熱水費等	596	539	673
	修繕料	0	0	38
	委託料	1,620	1,620	1,804
	工事請負費			
	使用料及び賃借料			
事業の コスト	その他	0	0	0
	人件費			
	委託料・報償費			
	その他	993	993	993
指定管理料				
歳出計	3,209	3,152	3,508	

【歳入情報】

(単位:千円)

区分	H28(2016)年度	H29(2017)年度	H30(2018)年度
施設使用料・負担金等	354	182	126
貸付料・目的外使用料等	0	0	0
その他収入	0	0	0
歳入計	354	182	126

カルテ番号	0458	利用用途分類	インフラ施設	評価分類	港湾施設
-------	------	--------	--------	------	------

【施設基本情報】

施設名	細江ふ頭緑地	所在地	竹崎町四丁目5			所管課	港湾局施設課	敷地面積	41.37 m ²	うち借地面積	0.00 m ²
		地区	西部	利用圏域	地区	駐車場台数	0台	総延床面積	41.37 m ²	延床面積	41.37 m ²
設置根拠法令		設置条例				複合 関連施設	カルテ番号	施設名		所管課	延床面積
設置目的	細江埠頭緑地利用者のためのトイレとするため										m ²
											m ²
											m ²

【建物内訳】

No.	物件番号	名称	建築日	主体構造	屋根構造	耐用年数	地上階	地下階	耐震性	財産区分	延床面積
1	1132	細江ふ頭緑地 便所	2007(H19)/08/17	鉄筋コンクリート	陸屋根	38	1F		○	行政財産	41.37 m ²
2											m ²
3											m ²
4											m ²
5											m ²
6											m ²
7											m ²
8											m ²
9											m ²
10											m ²
合 計											41.37 m ²

【指定緊急避難場所・指定避難所】

指定緊急 避難場所	地震	津波	高潮	土砂災害	洪水
指定 避難所	指定	収容人員		人	

【施設写真】



【運営方法等】

運営方法	直営(一部委託を含む)	指定管理者		指定管理期間	~
------	-------------	-------	--	--------	---

【利用状況】

区分	H28(2016)年度	H29(2017)年度	H30(2018)年度
開館日数	365	365	365
利用者数			
利用者数/日	0.0	0.0	0.0
利用可能コマ数			
利用コマ数			
利用率			

【歳出情報】

(単位:千円)

区分	H28(2016)年度	H29(2017)年度	H30(2018)年度	
施設の コスト	人件費	0	0	0
	光熱水費等	100	120	121
	修繕料	0	0	0
	委託料			
	工事請負費			
	使用料及び賃借料			
事業の コスト	その他	0	0	0
	人件費			
	委託料・報償費			
	その他	0	0	0
指定管理料				
歳出計	100	120	121	

【歳入情報】

(単位:千円)

区分	H28(2016)年度	H29(2017)年度	H30(2018)年度
施設使用料・負担金等	0	0	0
貸付料・目的外使用料等	0	0	0
その他収入	0	0	0
歳入計	0	0	0

【過去5年以内に実施した工事の内容】 (単位:千円)

実施年度	件名	工事費
(No work items reported)		

【公共施設の適正配置に関する方向性】

占有面積	前期末面積	前期増減	機能の方向性	
			前期	中期・後期
41.37 m ²	41.37 m ²	0.00 m ²	→	→

カルテ番号	0205	利用用途分類	インフラ施設	評価分類	その他インフラ施設
-------	------	--------	--------	------	-----------

【施設基本情報】

施設名	下関駅前地下道発電機室	所在地	竹崎町四丁目4-8			所管課	道路河川建設課	敷地面積	18.70 m ²	うち借地面積	0.00 m ²
		地区	西部	利用圏域	その他	駐車場台数	0台	総延床面積	18.70 m ²	延床面積	18.70 m ²
設置根拠法令		設置条例				複合 関連施設	カルテ番号	施設名		所管課	延床面積
設置目的	大雨等で地下道が冠水した際に、水を排水するためのポンプを作動させるため。										m ²
											m ²
											m ²

【建物内訳】

No.	物件番号	名称	建築日	主体構造	屋根構造	耐用年数	地上階	地下階	耐震性	財産区分	延床面積
1	555	下関駅前地下道発電機室(附属設備含む)	1993(H05)/03/29	鉄筋コンクリート	陸屋根	38	1F		○	行政財産	18.70 m ²
2											m ²
3											m ²
4											m ²
5											m ²
6											m ²
7											m ²
8											m ²
9											m ²
10											m ²
合 計											18.70 m ²

【運営方法等】

運営方法	直営(一部委託を含む)	指定管理者		指定管理期間	~
------	-------------	-------	--	--------	---

【利用状況】

区分	H28(2016)年度	H29(2017)年度	H30(2018)年度
開館日数			
利用者数			
利用者数/日			
利用可能コマ数			
利用コマ数			
利用率			

【歳入情報】

区分	H28(2016)年度	H29(2017)年度	H30(2018)年度
施設使用料・負担金等	0	0	0
貸付料・目的外使用料等	0	0	0
その他収入	0	0	0
歳入計	0	0	0

【歳出情報】

区分	H28(2016)年度	H29(2017)年度	H30(2018)年度	
施設の コスト	人件費	0	0	0
	光熱水費等			173
	修繕料			
	委託料			
	工事請負費	0	0	0
	使用料及び賃借料			
その他	519	539	376	
事業の コスト	人件費			
	委託料・報償費			
	その他	0	0	0
指定管理料				
歳出計	519	539	549	

【指定緊急避難場所・指定避難所】

指定緊急 避難場所	地震	津波	高潮	土砂災害	洪水
指定 避難所	指定	収容人員		人	

【施設写真】



【過去5年以内に実施した工事の内容】

実施年度	件名	工事費
(単位:千円)		
(No data visible)		

【公共施設の適正配置に関する方向性】

占有面積	前期末面積	前期増減	機能の方向性	
			前期	中期・後期
18.70 m ²	18.70 m ²	0.00 m ²	→	→

カルテ番号	0213	利用用途分類	インフラ施設	評価分類	その他インフラ施設
-------	------	--------	--------	------	-----------

【施設基本情報】

施設名	人工地盤	所在地	竹崎町四丁目			所管課	道路河川建設課	敷地面積	6,550.00 m ²	うち借地面積	0.00 m ²
		地区	西部	利用圏域	その他	駐車場台数	0台	総延床面積	6.48 m ²	延床面積	6.48 m ²
設置根拠法令		設置条例				複合 関連施設	カルテ番号	施設名		所管課	延床面積
設置目的	JIR下関駅周辺の交通輻輳の解消策の一つとして、人と車を分離し、交通の円滑化を図るとともに、快適かつ安全な歩行空間を確保するため。また周辺施設の利用効率を高め、市民生活の利便性を向上させるため。										m ²
											m ²
											m ²

【建物内訳】

No.	物件番号	名称	建築日	主体構造	屋根構造	耐用年数	地上階	地下階	耐震性	財産区分	延床面積
1	562	人工地盤 管理室	1994(H06)/08/17	軽量鉄骨造	カラー鉄板葺	30	1F		○	行政財産	6.48 m ²
2											m ²
3											m ²
4											m ²
5											m ²
6											m ²
7											m ²
8											m ²
9											m ²
10											m ²
合 計											6.48 m ²

【運営方法等】

運営方法	直営(一部委託を含む)	指定管理者		指定管理期間	~
------	-------------	-------	--	--------	---

【利用状況】

区分	H28(2016)年度	H29(2017)年度	H30(2018)年度
開館日数	0	0	0
利用者数			
利用者数/日			
利用可能コマ数			
利用コマ数			
利用率			

【歳入情報】

区分	H28(2016)年度	H29(2017)年度	H30(2018)年度
施設使用料・負担金等	0	0	0
貸付料・目的外使用料等	0	0	0
その他収入	0	0	0
歳入計	0	0	0

【歳出情報】

区分	H28(2016)年度	H29(2017)年度	H30(2018)年度
施設の コスト	人件費	0	0
	光熱水費等		5,493
	修繕料		
	委託料		
	工事請負費	95,676	310,738
	使用料及び賃借料		
その他	26,820	27,284	28,483
事業の コスト	人件費		
	委託料・報償費		
	その他	0	0
指定管理料			
歳出計	122,496	338,022	310,840

【指定緊急避難場所・指定避難所】

指定緊急 避難場所	地震	津波	高潮	土砂災害	洪水
指定 避難所	指定	収容人員		人	

【施設写真】



【過去5年以内に実施した工事の内容】 (単位:千円)

実施年度	件名	工事費
(No work performed in the last 5 years)		

【公共施設の適正配置に関する方向性】

占有面積	前期末面積	前期増減	機能の方向性	
			前期	中期・後期
6,556.48 m ²	6.48 m ²	△ 6,550.00 m ²	→(台帳整理)	→

カルテ番号	0423	利用用途分類	インフラ施設	評価分類	その他インフラ施設
-------	------	--------	--------	------	-----------

【施設基本情報】

施設名	竹崎渡船場待合所	所在地	竹崎町三丁目15			所管課	港湾局経営課	敷地面積	86.44 m ²	うち借地面積	86.44 m ²
		地区	西部	利用圏域	地区	駐車場台数	0台	総延床面積	59.76 m ²	延床面積	59.76 m ²
設置根拠法令		設置条例				複合 関連施設	カルテ番号	施設名		所管課	延床面積
設置目的	竹崎～六連島航路渡船利用者のための待合所(バリアフリー法対象施設)										m ²
											m ²
											m ²

【建物内訳】

No.	物件番号	名称	建築日	主体構造	屋根構造	耐用年数	地上階	地下階	耐震性	財産区分	延床面積
1	1089	竹崎渡船場待合所	2012(H24)/03/01	鉄筋コンクリート	陸屋根	38	1F			行政財産	59.76 m ²
2											m ²
3											m ²
4											m ²
5											m ²
6											m ²
7											m ²
8											m ²
9											m ²
10											m ²
合 計											59.76 m ²

【指定緊急避難場所・指定避難所】

指定緊急 避難場所	地震	津波	高潮	土砂災害	洪水
指定 避難所	指定	収容人員		人	

【施設写真】



【過去5年以内に実施した工事の内容】 (単位:千円)

実施年度	件名	工事費
(No work performed in the last 5 years)		

【公共施設の適正配置に関する方向性】

占有面積	前期末面積	前期増減	機能の方向性	
			前期	中期・後期
59.76 m ²	59.76 m ²	0.00 m ²	→	→

【運営方法等】

運営方法	直営(一部委託を含む)	指定管理者		指定管理期間	~
------	-------------	-------	--	--------	---

【利用状況】

区分	H28(2016)年度	H29(2017)年度	H30(2018)年度
開館日数	365	365	365
利用者数			
利用者数/日	0.0	0.0	0.0
利用可能コマ数			
利用コマ数			
利用率			

【歳出情報】 (単位:千円)

区分	H28(2016)年度	H29(2017)年度	H30(2018)年度
施設の コスト	人件費	0	0
	光熱水費等	70	103
	修繕料		
	委託料		
	工事請負費	376	402
	使用料及び賃借料		
事業の コスト	その他		
	人件費		
	委託料・報償費		
	その他		
指定管理料			
歳出計	446	505	555

【歳入情報】 (単位:千円)

区分	H28(2016)年度	H29(2017)年度	H30(2018)年度
施設使用料・負担金等	0	0	0
貸付料・目的外使用料等	0	0	0
その他収入	0	0	0
歳入計	0	0	0

カルテ番号	1141	利用用途分類	インフラ施設	評価分類	その他インフラ施設
-------	------	--------	--------	------	-----------

【施設基本情報】

施設名	下関駅前広場等施設	所在地	竹崎町四丁目1			所管課	市街地開発課	敷地面積	335.54 m ²	うち借地面積	201.37 m ²
		地区	西部	利用圏域	地区	駐車場台数	0台	総延床面積	1,676.64 m ²	延床面積	1,676.64 m ²
設置根拠法令		設置条例	下関市下関駅前広場の設置等に関する条例、下関市下関駅連絡通路の設置等に関する条例			複合 関連施設	カルテ番号	施設名	所管課	延床面積	
設置目的	下関駅にぎわいプロジェクトの一環として整備を行い、平成25年度に条例設置し、にぎわいと交流の場を創出することを目的に、公の施設として、現在一般供用している。									m ²	
										m ²	
										m ²	

【建物内訳】

No.	物件番号	名称	建築日	主体構造	屋根構造	耐用年数	地上階	地下階	耐震性	財産区分	延床面積
1	936	下関駅東西連絡通路 連絡通路(西塔)	2014(H26)/03/28	鉄骨造	陸屋根	38	2F		○	行政財産	288.09 m ²
2	937	下関駅東西連絡通路 連絡通路(東塔)	2014(H26)/03/28	鉄骨造	陸屋根	38	2F		○	行政財産	301.05 m ²
3	938	下関駅東西連絡通路 連絡通路(駅ビル2階)	2014(H26)/03/28	鉄筋コンクリート	その他	50	2F		○	行政財産	235.00 m ²
4	939	下関駅東西連絡通路 連絡通路(高架下)	2014(H26)/03/28	鉄骨造	その他	38	1F		○	行政財産	839.00 m ²
5	940	下関駅東口駅前広場交通案内所 事務所(交通案内所)	2015(H27)/09/09	軽量鉄骨造	その他	30	1F		○	行政財産	13.50 m ²
6											m ²
7											m ²
8											m ²
9											m ²
10											m ²
合 計											1,676.64 m ²

【運営方法等】

運営方法	直営(一部委託を含む)	指定管理者		指定管理期間	~
------	-------------	-------	--	--------	---

【利用状況】

区分	H28(2016)年度	H29(2017)年度	H30(2018)年度
開館日数	365	365	365
利用者数			
利用者数/日	0.0	0.0	0.0
利用可能コマ数			
利用コマ数			
利用率			

【歳入情報】

区分	H28(2016)年度	H29(2017)年度	H30(2018)年度
施設使用料・負担金等	687	687	687
貸付料・目的外使用料等	0	0	
その他収入	102	133	132
歳入計	789	820	819

【歳出情報】

区分	H28(2016)年度	H29(2017)年度	H30(2018)年度	
施設の コスト	人件費	0	0	
	光熱水費等	2,141	2,184	2,381
	修繕料	2,265	1,504	2,269
	委託料	12,669	13,064	13,914
	工事請負費	1,728		
	使用料及び賃借料	2,465	2,465	2,465
その他	322	247	258	
事業の コスト	人件費			
	委託料・報償費			
その他	100			
指定管理料				
歳出計	21,690	19,464	21,287	

【指定緊急避難場所・指定避難所】

指定緊急 避難場所	地震	津波	高潮	土砂災害	洪水
指定 避難所	指定	収容人員			人

【施設写真】



【過去5年以内に実施した工事の内容】 (単位:千円)

実施年度	件名	工事費
(No work items listed)		

【公共施設の適正配置に関する方向性】

占有面積	前期末面積	前期増減	機能の方向性	
			前期	中期・後期
914.53 m ²	1,676.64 m ²	762.11 m ²	→(台帳整理)	→

カルテ番号	0209	利用用途分類	インフラ施設	評価分類	その他インフラ施設
-------	------	--------	--------	------	-----------

【施設基本情報】

施設名	柏崎地下道ポンプ室	所在地	大坪本町14-76			所管課	道路河川建設課	敷地面積	4.61 m ²	うち借地面積	0.00 m ²
		地区	向洋	利用圏域	その他	駐車場台数	0台	総延床面積	4.61 m ²	延床面積	4.61 m ²
設置根拠法令		設置条例				複合 関連施設	カルテ番号	施設名		所管課	延床面積
設置目的	大雨等で地下道が冠水した際に、水を排水するためのポンプを作動させるため。										m ²
											m ²
											m ²

【建物内訳】

No.	物件番号	名称	建築日	主体構造	屋根構造	耐用年数	地上階	地下階	耐震性	財産区分	延床面積
1	559	柏崎地下道ポンプ室(附属設備含む)	1999(H11)/01/31	鉄筋コンクリート	その他	38		B 1F	○	行政財産	4.61 m ²
2											m ²
3											m ²
4											m ²
5											m ²
6											m ²
7											m ²
8											m ²
9											m ²
10											m ²
合 計											4.61 m ²

【運営方法等】

運営方法	直営(一部委託を含む)	指定管理者		指定管理期間	~
------	-------------	-------	--	--------	---

【利用状況】

区分	H28(2016)年度	H29(2017)年度	H30(2018)年度
開館日数			
利用者数			
利用者数/日			
利用可能コマ数			
利用コマ数			
利用率			

【歳入情報】

区分	H28(2016)年度	H29(2017)年度	H30(2018)年度
施設使用料・負担金等	0	0	0
貸付料・目的外使用料等	0	0	0
その他収入	0	0	0
歳入計	0	0	0

【歳出情報】

区分	H28(2016)年度	H29(2017)年度	H30(2018)年度	
施設の コスト	人件費	0	0	0
	光熱水費等			97
	修繕料			
	委託料			
	工事請負費	0	0	0
	使用料及び賃借料			
その他	368	365	266	
事業の コスト	人件費			
	委託料・報償費			
	その他	0	0	0
指定管理料				
歳出計	368	365	363	

【指定緊急避難場所・指定避難所】

指定緊急 避難場所	地震	津波	高潮	土砂災害	洪水
指定 避難所	指定	収容人員		人	

【施設写真】



【過去5年以内に実施した工事の内容】 (単位:千円)

実施年度	件名	工事費
(No work reported)		

【公共施設の適正配置に関する方向性】

占有面積	前期末面積	前期増減	機能の方向性	
			前期	中期・後期
4.61 m ²	4.61 m ²	0.00 m ²	→	→

カルテ番号	0208	利用用途分類	インフラ施設	評価分類	その他インフラ施設
-------	------	--------	--------	------	-----------

【施設基本情報】

施設名	幡生地下道発電機室	所在地	武久町一丁目239-10			所管課	道路河川建設課	敷地面積	12.39 m ²	うち借地面積	0.00 m ²
		地区	山の田	利用圏域	その他	駐車場台数	0台	総延床面積	12.39 m ²	延床面積	12.39 m ²
設置根拠法令		設置条例				複合 関連施設	カルテ番号	施設名		所管課	延床面積
設置目的	大雨等で地下道が冠水した際に、水を排水するためのポンプを作動させるため。										m ²
											m ²
											m ²

【建物内訳】

No.	物件番号	名称	建築日	主体構造	屋根構造	耐用年数	地上階	地下階	耐震性	財産区分	延床面積
1	558	幡生地下道発電機室(附属設備含む)	1995(H07)/04/03	鉄筋コンクリート	陸屋根	38	1F		○	行政財産	12.39 m ²
2											m ²
3											m ²
4											m ²
5											m ²
6											m ²
7											m ²
8											m ²
9											m ²
10											m ²
合 計											12.39 m ²

【運営方法等】

運営方法	直営(一部委託を含む)	指定管理者		指定管理期間	~
------	-------------	-------	--	--------	---

【利用状況】

区分	H28(2016)年度	H29(2017)年度	H30(2018)年度
開館日数			
利用者数			
利用者数/日			
利用可能コマ数			
利用コマ数			
利用率			

【歳入情報】

区分	H28(2016)年度	H29(2017)年度	H30(2018)年度
施設使用料・負担金等	0	0	0
貸付料・目的外使用料等	0	0	0
その他収入	0	0	0
歳入計	0	0	0

【歳出情報】

区分	H28(2016)年度	H29(2017)年度	H30(2018)年度	
施設の コスト	人件費	0	0	0
	光熱水費等			288
	修繕料			
	委託料			
	工事請負費	0	0	0
	使用料及び賃借料			
その他	766	786	376	
事業の コスト	人件費			
	委託料・報償費			
	その他	0	0	0
指定管理料				
歳出計	766	786	664	

【指定緊急避難場所・指定避難所】

指定緊急 避難場所	地震	津波	高潮	土砂災害	洪水
指定 避難所	指定	収容人員		人	

【施設写真】



【過去5年以内に実施した工事の内容】 (単位:千円)

実施年度	件名	工事費
(No work performed in the last 5 years)		

【公共施設の適正配置に関する方向性】

占有面積	前期末面積	前期増減	機能の方向性	
			前期	中期・後期
12.39 m ²	12.39 m ²	0.00 m ²	→	→

カルテ番号	0448	利用用途分類	インフラ施設	評価分類	港湾施設
-------	------	--------	--------	------	------

【施設基本情報】

施設名	西山ふ頭公園便所	所在地	彦島迫町七丁目2900-43			所管課	港湾局施設課	敷地面積	13.49 m ²	うち借地面積	0.00 m ²
		地区	彦島	利用圏域	地区	駐車場台数	0台	総延床面積	13.49 m ²	延床面積	13.49 m ²
設置根拠法令		設置条例				複合 関連施設	カルテ番号	施設名		所管課	延床面積
設置目的	西山ふ頭公園利用者のための公衆便所とするため。										m ²
											m ²
											m ²

【建物内訳】

No.	物件番号	名称	建築日	主体構造	屋根構造	耐用年数	地上階	地下階	耐震性	財産区分	延床面積
1	1119	西山ふ頭公園便所	1991(H03)/03/05	鉄筋コンクリート	陸屋根	38	1F		○	行政財産	13.49 m ²
2											m ²
3											m ²
4											m ²
5											m ²
6											m ²
7											m ²
8											m ²
9											m ²
10											m ²
合 計											13.49 m ²

【運営方法等】

運営方法	直営(一部委託を含む)	指定管理者		指定管理期間	~
------	-------------	-------	--	--------	---

【利用状況】

区分	H28(2016)年度	H29(2017)年度	H30(2018)年度
開館日数	365	365	365
利用者数			
利用者数/日	0.0	0.0	0.0
利用可能コマ数			
利用コマ数			
利用率			

【歳入情報】

区分	H28(2016)年度	H29(2017)年度	H30(2018)年度
施設使用料・負担金等	0	0	0
貸付料・目的外使用料等	0	0	0
その他収入	0	0	0
歳入計	0	0	0

【歳出情報】

区分	H28(2016)年度	H29(2017)年度	H30(2018)年度
施設の コスト	人件費	0	0
	光熱水費等	76	117
	修繕料	7	0
	委託料		
	工事請負費		
	使用料及び賃借料		
その他	0	0	
事業の コスト	人件費		
	委託料・報償費		
	その他	0	0
指定管理料			
歳出計	83	117	142

【指定緊急避難場所・指定避難所】

指定緊急 避難場所	地震	津波	高潮	土砂災害	洪水
指定 避難所	指定	収容人員			
		人			

【施設写真】



【過去5年以内に実施した工事の内容】 (単位:千円)

実施年度	件名	工事費
(No work performed in the last 5 years)		

【公共施設の適正配置に関する方向性】

占有面積	前期末面積	前期増減	機能の方向性	
			前期	中期・後期
13.49 m ²	13.49 m ²	0.00 m ²	→	→

カルテ番号	0455	利用用途分類	インフラ施設	評価分類	港湾施設
-------	------	--------	--------	------	------

【施設基本情報】

施設名	巖流島便所	所在地	大字彦島648			所管課	港湾局施設課	敷地面積	92.44 m ²	うち借地面積	0.00 m ²
		地区	彦島	利用圏域	地区	駐車場台数	0台	総延床面積	92.44 m ²	延床面積	92.44 m ²
設置根拠法令		設置条例				複合 関連施設	カルテ番号	施設名		所管課	延床面積
設置目的	下関市巖流島憩いの広場利用者のための公衆便所とするため。										m ²
											m ²
											m ²

【建物内訳】

No.	物件番号	名称	建築日	主体構造	屋根構造	耐用年数	地上階	地下階	耐震性	財産区分	延床面積
1	1128	巖流島便所	2003(H15)/03/18	鉄筋コンクリート	その他	38	1F		○	行政財産	92.44 m ²
2											m ²
3											m ²
4											m ²
5											m ²
6											m ²
7											m ²
8											m ²
9											m ²
10											m ²
合 計											92.44 m ²

【運営方法等】

運営方法	直営(一部委託を含む)	指定管理者		指定管理期間	~
------	-------------	-------	--	--------	---

【利用状況】

区分	H28(2016)年度	H29(2017)年度	H30(2018)年度
開館日数	365	365	365
利用者数			
利用者数/日	0.0	0.0	0.0
利用可能コマ数			
利用コマ数			
利用率			

【歳入情報】

区分	H28(2016)年度	H29(2017)年度	H30(2018)年度
施設使用料・負担金等	0	0	0
貸付料・目的外使用料等	0	0	0
その他収入	0	0	0
歳入計	0	0	0

【歳出情報】

区分	H28(2016)年度	H29(2017)年度	H30(2018)年度
施設の コスト	人件費	0	0
	光熱水費等		
	修繕料		
	委託料		
	工事請負費	0	0
	使用料及び賃借料		
事業の コスト	その他	0	0
	人件費		
	委託料・報償費		
	その他	0	0
指定管理料			
歳出計	0	0	0

【指定緊急避難場所・指定避難所】

指定緊急 避難場所	地震	津波	高潮	土砂災害	洪水
指定 避難所	指定	収容人員		人	

【施設写真】



【過去5年以内に実施した工事の内容】 (単位:千円)

実施年度	件名	工事費
(No work items reported)		

【公共施設の適正配置に関する方向性】

占有面積	前期末面積	前期増減	機能の方向性	
			前期	中期・後期
92.44 m ²	92.44 m ²	0.00 m ²	→	→

カルテ番号	0456	利用用途分類	インフラ施設	評価分類	港湾施設
-------	------	--------	--------	------	------

【施設基本情報】

施設名	福浦ポートパーク	所在地	彦島福浦町一丁目			所管課	港湾局施設課	敷地面積	29.69 m ²	うち借地面積	0.00 m ²
		地区	彦島	利用圏域	地区	駐車場台数	0台	総延床面積	29.69 m ²	延床面積	29.69 m ²
設置根拠法令		設置条例	下関市ポートパークの設置等に関する条例			複合 関連施設	カルテ番号	施設名		所管課	延床面積
設置目的	プレジャーボートの適正な係留及び保管を確保するため										m ²
											m ²
											m ²

【建物内訳】

No.	物件番号	名称	建築日	主体構造	屋根構造	耐用年数	地上階	地下階	耐震性	財産区分	延床面積
1	1129	福浦ポートパーク 公衆用便所	2004(H16)/12/17	鉄筋コンクリート	その他	38	1F		○	行政財産	29.69 m ²
2											m ²
3											m ²
4											m ²
5											m ²
6											m ²
7											m ²
8											m ²
9											m ²
10											m ²
合 計											29.69 m ²

【運営方法等】

運営方法	直営(一部委託を含む)	指定管理者		指定管理期間	~
------	-------------	-------	--	--------	---

【利用状況】

区分	H28(2016)年度	H29(2017)年度	H30(2018)年度
開館日数	365	365	365
利用者数			
利用者数/日	0.0	0.0	0.0
利用可能コマ数			
利用コマ数			
利用率			

【歳入情報】

区分	H28(2016)年度	H29(2017)年度	H30(2018)年度
施設使用料・負担金等	0	0	0
貸付料・目的外使用料等	0	0	0
その他収入	0	0	0
歳入計	0	0	0

【歳出情報】

		(単位:千円)		
区分	H28(2016)年度	H29(2017)年度	H30(2018)年度	
施設の コスト	人件費	0	0	0
	光熱水費等	201	168	183
	修繕料	0	0	0
	委託料			
	工事請負費			
	使用料及び賃借料			
	その他	0	0	0
事業の コスト	人件費			
	委託料・報償費			
	その他	0	0	0
	指定管理料			
	歳出計	201	168	183

【指定緊急避難場所・指定避難所】

指定緊急 避難場所	地震	津波	高潮	土砂災害	洪水
指定 避難所	指定	収容人員		人	

【施設写真】



【過去5年以内に実施した工事の内容】 (単位:千円)

実施年度	件名	工事費
(No work items reported)		

【公共施設の適正配置に関する方向性】

占有面積	前期末面積	前期増減	機能の方向性	
			前期	中期・後期
29.69 m ²	29.69 m ²	0.00 m ²	→	→

カルテ番号	0106	利用用途分類	インフラ施設	評価分類	環境衛生施設
-------	------	--------	--------	------	--------

【施設基本情報】

施設名	彦島工場	所在地	彦島福浦町一丁目28-31			所管課	環境施設課	敷地面積	18,311.00 m ²	うち借地面積	12,315.89 m ²	
		地区	彦島	利用圏域	その他	駐車場台数	30台	総延床面積	3,512.07 m ²	延床面積	3,512.07 m ²	
設置根拠法令	廃棄物の処理及び清掃に関する法律		設置条例	下関市一般廃棄物処理施設設置条例			カルテ番号	施設名		所管課	延床面積	
設置目的	旧下関市内のし尿及び浄化槽汚泥を最終処理する施設						複合 関連施設				m ²	
												m ²
												m ²

【建物内訳】

No.	物件番号	名称	建築日	主体構造	屋根構造	耐用年数	地上階	地下階	耐震性	財産区分	延床面積
1	299	彦島工場 汚物処理場等	2007(H19)/03/23	鉄筋コンクリート	陸屋根	38	3F			行政財産	3,482.07 m ²
2	300	彦島工場 倉庫棟	2007(H19)/03/23	鉄筋コンクリート	陸屋根	38	1F			行政財産	30.00 m ²
3											m ²
4											m ²
5											m ²
6											m ²
7											m ²
8											m ²
9											m ²
10											m ²
合 計											3,512.07 m ²

【指定緊急避難場所・指定避難所】

指定緊急 避難場所	地震	津波	高潮	土砂災害	洪水
指定 避難所	指定	収容人員		人	

【施設写真】



【過去5年以内に実施した工事の内容】 (単位:千円)

実施年度	件名	工事費
(No data visible in image)		

【公共施設の適正配置に関する方向性】

占有面積	前期末面積	前期増減	機能の方向性	
			前期	中期・後期
3,512.07 m ²	3,512.07 m ²	0.00 m ²	→	→

【運営方法等】

運営方法	直営(一部委託を含む)	指定管理者		指定管理期間	~
------	-------------	-------	--	--------	---

【利用状況】

区分	H28(2016)年度	H29(2017)年度	H30(2018)年度
開館日数	307	307	308
利用者数			
利用者数/日	0.0	0.0	0.0
利用可能コマ数			
利用コマ数			
利用率			

【歳入情報】 (単位:千円)

区分	H28(2016)年度	H29(2017)年度	H30(2018)年度
施設使用料・負担金等	0	0	0
貸付料・目的外使用料等	2	2	2
その他収入	713	99	103
歳入計	715	101	105

【歳出情報】 (単位:千円)

区分	H28(2016)年度	H29(2017)年度	H30(2018)年度	
施設の コスト	人件費	9,180	9,180	9,167
	光熱水費等			102,724
	修繕料	4,717	2,307	1,972
	委託料			98,438
	工事請負費			0
	使用料及び賃借料			1,815
	その他	270,304	221,190	17,557
事業の コスト	人件費			0
	委託料・報償費			0
	その他	0	0	0
指定管理料				
歳出計	284,201	232,677	231,673	

カルテ番号	0192	利用用途分類	インフラ施設	評価分類	その他インフラ施設
-------	------	--------	--------	------	-----------

【施設基本情報】

施設名	六連島給水施設	所在地	大字六連島71-2			所管課	農林整備課	敷地面積	20.00 m ²	うち借地面積	0.00 m ²
		地区	彦島	利用圏域	その他	駐車場台数	0台	総延床面積	9.45 m ²	延床面積	9.45 m ²
設置根拠法令		設置条例				複合 関連施設	カルテ番号	施設名		所管課	延床面積
設置目的	高品質な水が安定供給されている下関市水道の水を受水し、農村公園に雑用水を供給するもの。										m ²
											m ²
											m ²

【建物内訳】

No.	物件番号	名称	建築日	主体構造	屋根構造	耐用年数	地上階	地下階	耐震性	財産区分	延床面積
1	421	六連島給水施設	2009(H21)/03/28	コンクリートブロック	陸屋根	34	1F			行政財産	9.45 m ²
2											m ²
3											m ²
4											m ²
5											m ²
6											m ²
7											m ²
8											m ²
9											m ²
10											m ²
合 計											9.45 m ²

【運営方法等】

運営方法	直営(一部委託を含む)	指定管理者		指定管理期間	~
------	-------------	-------	--	--------	---

【利用状況】

区分	H28(2016)年度	H29(2017)年度	H30(2018)年度
開館日数	365	365	365
利用者数			
利用者数/日	0.0	0.0	0.0
利用可能コマ数			
利用コマ数			
利用率			

【歳入情報】

区分	H28(2016)年度	H29(2017)年度	H30(2018)年度
施設使用料・負担金等	0	0	0
貸付料・目的外使用料等	0	0	0
その他収入	81	87	
歳入計	81	87	0


【歳出情報】

区分	H28(2016)年度	H29(2017)年度	H30(2018)年度
人件費	0	0	0
光熱水費等			85
修繕料			
委託料			39
工事請負費	211	0	0
使用料及び賃借料			
その他	407	411	1
事業のコスト			
人件費			
委託料・報償費			
その他	0	0	
指定管理料			
歳出計	618	411	125

【指定緊急避難場所・指定避難所】

指定緊急避難場所	地震	津波	高潮	土砂災害	洪水
指定避難所	指定	収容人員		人	

【施設写真】



【過去5年以内に実施した工事の内容】 (単位:千円)

実施年度	件名	工事費
(No data visible)		

【公共施設の適正配置に関する方向性】

占有面積	前期末面積	前期増減	機能の方向性	
			前期	中期・後期
9.45 m ²	9.45 m ²	0.00 m ²	→	→

カルテ番号	0211	利用用途分類	インフラ施設	評価分類	その他インフラ施設
-------	------	--------	--------	------	-----------

【施設基本情報】

施設名	道路管理用資材倉庫	所在地	彦島迫町六丁目			所管課	道路河川管理課	敷地面積	94.00 m ²	うち借地面積	94.00 m ²	
		地区	彦島	利用圏域	その他	駐車場台数	6台	総延床面積	94.00 m ²	延床面積	94.00 m ²	
設置根拠法令		設置条例				複合 関連施設	カルテ番号	施設名		所管課	延床面積	
設置目的	道路管理用資材置場											m ²
												m ²
												m ²

【建物内訳】

No.	物件番号	名称	建築日	主体構造	屋根構造	耐用年数	地上階	地下階	耐震性	財産区分	延床面積
1	561	道路管理用資材倉庫	1975(S50)/03/26	鉄筋コンクリート	陸屋根	13	1F		—	行政財産	94.00 m ²
2											m ²
3											m ²
4											m ²
5											m ²
6											m ²
7											m ²
8											m ²
9											m ²
10											m ²
合 計											94.00 m ²

【運営方法等】

運営方法	直営(一部委託を含む)	指定管理者		指定管理期間	~
------	-------------	-------	--	--------	---

【利用状況】

区分	H28(2016)年度	H29(2017)年度	H30(2018)年度
開館日数	0	0	0
利用者数			
利用者数/日			
利用可能コマ数			
利用コマ数			
利用率			

【歳入情報】

区分	H28(2016)年度	H29(2017)年度	H30(2018)年度
施設使用料・負担金等	0	0	0
貸付料・目的外使用料等	0	0	0
その他収入	0	0	0
歳入計	0	0	0

【歳出情報】

区分	H28(2016)年度	H29(2017)年度	H30(2018)年度
施設の コスト	人件費	0	0
	光熱水費等		
	修繕料		182
	委託料		
	工事請負費	0	0
	使用料及び賃借料		
その他	0	0	1
事業の コスト	人件費		
	委託料・報償費		
	その他	0	0
指定管理料			
歳出計	0	0	183

【指定緊急避難場所・指定避難所】

指定緊急 避難場所	地震	津波	高潮	土砂災害	洪水
指定 避難所	指定	収容人員		人	

【施設写真】



【過去5年以内に実施した工事の内容】 (単位:千円)

実施年度	件名	工事費
(No work performed in the last 5 years)		

【公共施設の適正配置に関する方向性】

占有面積	前期末面積	前期増減	機能の方向性	
			前期	中期・後期
94.00 m ²	0.00 m ²	△ 94.00 m ²	廃止	

カルテ番号	0420	利用用途分類	インフラ施設	評価分類	その他インフラ施設
-------	------	--------	--------	------	-----------

【施設基本情報】

施設名	六連島渡船場待合所	所在地	大字六連島			所管課	港湾局経営課	敷地面積	0.00 m ²	うち借地面積	0.00 m ²
		地区	彦島	利用圏域	地区	駐車場台数	0台	総延床面積	24.56 m ²	延床面積	24.56 m ²
設置根拠法令		設置条例				複合 関連施設	カルテ番号	施設名		所管課	延床面積
設置目的	竹崎～六連島航路渡船利用者のための待合所										m ²
											m ²
											m ²

【建物内訳】

No.	物件番号	名称	建築日	主体構造	屋根構造	耐用年数	地上階	地下階	耐震性	財産区分	延床面積
1	1085	六連島渡船場待合所	1979(S54)/10/01	コンクリートブロック	陸屋根	34	1F			行政財産	24.56 m ²
2											m ²
3											m ²
4											m ²
5											m ²
6											m ²
7											m ²
8											m ²
9											m ²
10											m ²
合 計											24.56 m ²

【運営方法等】

運営方法	直営(一部委託を含む)	指定管理者		指定管理期間	~
------	-------------	-------	--	--------	---

【利用状況】

区分	H28(2016)年度	H29(2017)年度	H30(2018)年度
開館日数	365	365	365
利用者数			
利用者数/日	0.0	0.0	0.0
利用可能コマ数			
利用コマ数			
利用率			

【歳入情報】

区分	H28(2016)年度	H29(2017)年度	H30(2018)年度
施設使用料・負担金等	0	0	0
貸付料・目的外使用料等	0	0	0
その他収入	0	0	0
歳入計	0	0	0

【歳出情報】

		区分	H28(2016)年度	H29(2017)年度	H30(2018)年度
施設の コスト	人件費		0	0	0
	光熱水費等		15	17	18
	修繕料				
	委託料				
	工事請負費		0	0	0
	使用料及び賃借料				
	その他		0	0	0
事業の コスト	人件費				
	委託料・報償費				
	その他		0	0	0
	指定管理料				
	歳出計		15	17	18

【指定緊急避難場所・指定避難所】

指定緊急 避難場所	地震	津波	高潮	土砂災害	洪水
指定 避難所	指定	収容人員		人	

【施設写真】



【過去5年以内に実施した工事の内容】 (単位:千円)

実施年度	件名	工事費
(No work performed in the last 5 years)		

【公共施設の適正配置に関する方向性】

占有面積	前期末面積	前期増減	機能の方向性	
			前期	中期・後期
24.56 m ²	24.56 m ²	0.00 m ²	→	→

平成30年度(2018年度)

公共施設カルテ

カルテ番号	0453	利用用途分類	インフラ施設	評価分類	港湾施設
-------	------	--------	--------	------	------

【施設基本情報】

施設名	長府ふ頭第1号上屋	所在地	長府扇町11-2			所管課	港湾局施設課	敷地面積	2,829.32 m ²	うち借地面積	0.00 m ²
		地区	長府東部	利用圏域	その他	駐車場台数	0台	総延床面積	2,829.32 m ²	延床面積	2,829.32 m ²
設置根拠法令		設置条例	下関市港湾施設の設置等に関する条例			複合 関連施設	カルテ番号	施設名		所管課	延床面積
設置目的	下関港における貨物の荷捌き、積み降ろし、保管などに使用するため。										m ²
											m ²
											m ²

【建物内訳】

No.	物件番号	名称	建築日	主体構造	屋根構造	耐用年数	地上階	地下階	耐震性	財産区分	延床面積
1	1126	長府ふ頭第1号上屋 上屋	1997(H09)/03/07	鉄骨造	その他	31	1F		○	行政財産	2,829.32 m ²
2											m ²
3											m ²
4											m ²
5											m ²
6											m ²
7											m ²
8											m ²
9											m ²
10											m ²
合 計											2,829.32 m ²

【指定緊急避難場所・指定避難所】

指定緊急 避難場所	地震	津波	高潮	土砂災害	洪水
指定 避難所	指定	収容人員		人	

【施設写真】



【過去5年以内に実施した工事の内容】 (単位:千円)

実施年度	件名	工事費
(No data visible)		

【公共施設の適正配置に関する方向性】

占有面積	前期末面積	前期増減	機能の方向性	
			前期	中期・後期
2,829.32 m ²	2,829.32 m ²	0.00 m ²	→	→

【運営方法等】

運営方法	直営(一部委託を含む)	指定管理者		指定管理期間	~
------	-------------	-------	--	--------	---

【利用状況】

区分	H28(2016)年度	H29(2017)年度	H30(2018)年度
開館日数	365	365	365
利用者数			
利用者数/日	0.0	0.0	0.0
利用可能コマ数			
利用コマ数			
利用率			

【歳出情報】 (単位:千円)

区分	H28(2016)年度	H29(2017)年度	H30(2018)年度
施設の コスト	人件費	0	0
	光熱水費等	589	765
	修繕料	185	56
	委託料		
	工事請負費		
	使用料及び賃借料		
その他	0	0	
事業の コスト	人件費		
	委託料・報償費		
	その他	0	0
指定管理料			
歳出計	774	821	1,104

【歳入情報】 (単位:千円)

区分	H28(2016)年度	H29(2017)年度	H30(2018)年度
施設使用料・負担金等	7,547	7,547	7,547
貸付料・目的外使用料等	0	0	0
その他収入	0	0	0
歳入計	7,547	7,547	7,547

カルテ番号	0093	利用用途分類	インフラ施設	評価分類	環境衛生施設
-------	------	--------	--------	------	--------

【施設基本情報】

施設名	大気汚染観測局長府東局	所在地	長府松小田本町1-38			所管課	環境政策課	敷地面積	0.00 m ²	うち借地面積	0.00 m ²				
		地区	長府東部	利用圏域	その他	駐車場台数	0台	総延床面積	9.72 m ²	延床面積	9.72 m ²				
設置根拠法令	大気汚染防止法	設置条例				複合 関連施設	カルテ番号	施設名		所管課	延床面積				
設置目的	大気汚染の状況を常時監視し、地域の大気汚染に関する緊急時の措置や大気環境や発生源の状況および高濃度地域の把握、汚染防止対策の効果の把握等を継続的に行うため											m ²			
															m ²

【建物内訳】

No.	物件番号	名称	建築日	主体構造	屋根構造	耐用年数	地上階	地下階	耐震性	財産区分	延床面積
1	236	大気汚染観測局長府東局 大気汚染状況観測局舎	1973(S48)/03/31	軽量鉄骨造	垂鉛メッキ銅板葺	30	1F			行政財産	9.72 m ²
2											m ²
3											m ²
4											m ²
5											m ²
6											m ²
7											m ²
8											m ²
9											m ²
10											m ²
合 計											9.72 m ²

【指定緊急避難場所・指定避難所】

指定緊急 避難場所	地震	津波	高潮	土砂災害	洪水
指定 避難所	指定	収容人員		人	

【施設写真】



【過去5年以内に実施した工事の内容】 (単位:千円)

実施年度	件名	工事費
(No work performed in the last 5 years)		

【公共施設の適正配置に関する方向性】

占有面積	前期末面積	前期増減	機能の方向性	
			前期	中期・後期
9.72 m ²	0.00 m ²	△ 9.72 m ²	複合化	

【運営方法等】

運営方法	直営(一部委託を含む)	指定管理者		指定管理期間	~
------	-------------	-------	--	--------	---

【利用状況】

区分	H28(2016)年度	H29(2017)年度	H30(2018)年度
開館日数	365	365	365
利用者数			
利用者数/日	0.0	0.0	0.0
利用可能コマ数			
利用コマ数			
利用率			

【歳出情報】

(単位:千円)

区分	H28(2016)年度	H29(2017)年度	H30(2018)年度
施設の コスト	人件費		
	光熱水費等	4	5
	修繕料		
	委託料		
	工事請負費		
	使用料及び賃借料		
事業の コスト	その他		
	人件費		
	委託料・報償費		
	その他		
指定管理料			
歳出計	4	5	5

【歳入情報】

(単位:千円)

区分	H28(2016)年度	H29(2017)年度	H30(2018)年度
施設使用料・負担金等			
貸付料・目的外使用料等			
その他収入			
歳入計	0	0	0

カルテ番号	1125	利用用途分類	インフラ施設	評価分類	その他インフラ施設
-------	------	--------	--------	------	-----------

【施設基本情報】

施設名	長府駅前公衆トイレ	所在地	長府松小田本町			所管課	環境施設課	敷地面積	54.68 m ²	うち借地面積	54.68 m ²
		地区	長府東部	利用圏域	地区	駐車場台数	0台	総延床面積	54.68 m ²	延床面積	54.68 m ²
設置根拠法令		設置条例				複合 関連施設	カルテ番号	施設名		所管課	延床面積
設置目的	広く一般に開放されている共用便所										m ²
											m ²
											m ²

【建物内訳】

No.	物件番号	名称	建築日	主体構造	屋根構造	耐用年数	地上階	地下階	耐震性	財産区分	延床面積
1	319	長府駅前公衆トイレ	2012(H24)/03/30	鉄骨造	その他	31	1F			行政財産	54.68 m ²
2											m ²
3											m ²
4											m ²
5											m ²
6											m ²
7											m ²
8											m ²
9											m ²
10											m ²
合 計											54.68 m ²

【指定緊急避難場所・指定避難所】

指定緊急 避難場所	地震	津波	高潮	土砂災害	洪水
指定 避難所	指定	収容人員		人	

【施設写真】



【運営方法等】

運営方法	直営(一部委託を含む)	指定管理者		指定管理期間	~
------	-------------	-------	--	--------	---

【利用状況】

区分	H28(2016)年度	H29(2017)年度	H30(2018)年度
開館日数	365	365	365
利用者数			
利用者数/日	0.0	0.0	0.0
利用可能コマ数			
利用コマ数			
利用率			

【歳出情報】

(単位:千円)

区分	H28(2016)年度	H29(2017)年度	H30(2018)年度	
施設の コスト	人件費		0	
	光熱水費等		679	
	修繕料	168	0	22
	委託料			1,246
	工事請負費			0
	使用料及び賃借料			0
その他	1,963	1,914	0	
事業の コスト	人件費		0	
	委託料・報償費		0	
	その他		0	
指定管理料				
歳出計	2,131	1,914	1,947	

【歳入情報】

(単位:千円)

区分	H28(2016)年度	H29(2017)年度	H30(2018)年度
施設使用料・負担金等	0	0	0
貸付料・目的外使用料等	0	0	0
その他収入	0	0	0
歳入計	0	0	0

【過去5年以内に実施した工事の内容】 (単位:千円)

実施年度	件名	工事費
(No data)		

【公共施設の適正配置に関する方向性】

占有面積	前期末面積	前期増減	機能の方向性	
			前期	中期・後期
54.68 m ²	54.68 m ²	0.00 m ²	→	→

カルテ番号	0094	利用用途分類	インフラ施設	評価分類	環境衛生施設
-------	------	--------	--------	------	--------

【施設基本情報】

施設名	大気汚染観測局小月局	所在地	小月茶屋二丁目3-5			所管課	環境政策課	敷地面積	0.00 m ²	うち借地面積	0.00 m ²
		地区	東部5	利用圏域	その他	駐車場台数	0台	総延床面積	9.72 m ²	延床面積	9.72 m ²
設置根拠法令	大気汚染防止法	設置条例				複合 関連施設	カルテ番号	施設名		所管課	延床面積
設置目的	大気汚染の状況を常時監視し、地域の大気汚染に関する緊急時の措置や大気環境や発生源の状況および高濃度地域の把握、汚染防止対策の効果の把握等を継続的に行うため										m ²
											m ²
											m ²

【建物内訳】

No.	物件番号	名称	建築日	主体構造	屋根構造	耐用年数	地上階	地下階	耐震性	財産区分	延床面積
1	237	大気汚染観測局小月局 大気汚染状況観測局舎	1973(S48)/03/31	軽量鉄骨造	垂鉛メッキ銅板葺	30	1F			行政財産	9.72 m ²
2											m ²
3											m ²
4											m ²
5											m ²
6											m ²
7											m ²
8											m ²
9											m ²
10											m ²
合 計											9.72 m ²

【運営方法等】

運営方法	直営(一部委託を含む)	指定管理者		指定管理期間	~
------	-------------	-------	--	--------	---

【利用状況】

区分	H28(2016)年度	H29(2017)年度	H30(2018)年度
開館日数	365	365	365
利用者数			
利用者数/日	0.0	0.0	0.0
利用可能コマ数			
利用コマ数			
利用率			

【歳入情報】

区分	H28(2016)年度	H29(2017)年度	H30(2018)年度
施設使用料・負担金等			
貸付料・目的外使用料等			
その他収入			
歳入計	0	0	0

【歳出情報】

区分	H28(2016)年度	H29(2017)年度	H30(2018)年度
施設の コスト	人件費		
	光熱水費等	50	52
	修繕料		
	委託料		
	工事請負費		
	使用料及び賃借料		
事業の コスト	その他		
	人件費		
	委託料・報償費		
	その他		
指定管理料			
歳出計	50	52	51

【指定緊急避難場所・指定避難所】

指定緊急 避難場所	地震	津波	高潮	土砂災害	洪水
指定 避難所	指定	収容人員		人	

【施設写真】



【過去5年以内に実施した工事の内容】 (単位:千円)

実施年度	件名	工事費
(No work items reported)		

【公共施設の適正配置に関する方向性】

占有面積	前期末面積	前期増減	機能の方向性	
			前期	中期・後期
9.72 m ²	9.72 m ²	0.00 m ²	→	→

カルテ番号	0182	利用用途分類	インフラ施設	評価分類	その他インフラ施設
-------	------	--------	--------	------	-----------

【施設基本情報】

施設名	王喜西排水機場	所在地	白崎二丁目425-22			所管課	農林整備課	敷地面積	507.00 m ²	うち借地面積	0.00 m ²	
		地区	東部5	利用圏域	その他	駐車場台数	5台	総延床面積	393.12 m ²	延床面積	393.12 m ²	
設置根拠法令		設置条例				複合 関連施設	カルテ番号	施設名		所管課	延床面積	
設置目的	瀬戸内海沿岸における背後農地の農作物の湛水被害を防止するための施設。											m ²
												m ²
												m ²

【建物内訳】

No.	物件番号	名称	建築日	主体構造	屋根構造	耐用年数	地上階	地下階	耐震性	財産区分	延床面積
1	399	王喜西排水機場 排水機場	1981(S56)/04/20	鉄筋コンクリート	陸屋根	38	2F			行政財産	393.12 m ²
2											m ²
3											m ²
4											m ²
5											m ²
6											m ²
7											m ²
8											m ²
9											m ²
10											m ²
合 計											393.12 m ²

【運営方法等】

運営方法	直営(一部委託を含む)	指定管理者		指定管理期間	~
------	-------------	-------	--	--------	---

【利用状況】

区分	H28(2016)年度	H29(2017)年度	H30(2018)年度
開館日数	365	365	365
利用者数			
利用者数/日	0.0	0.0	0.0
利用可能コマ数			
利用コマ数			
利用率			

【歳入情報】

区分	H28(2016)年度	H29(2017)年度	H30(2018)年度
施設使用料・負担金等	0	0	0
貸付料・目的外使用料等	0	0	0
その他収入	0	0	5,760
歳入計	0	0	5,760

【歳出情報】

区分	H28(2016)年度	H29(2017)年度	H30(2018)年度
人件費	0	0	0
光熱水費等			1,304
修繕料			33
委託料			863
工事請負費	4,548	652	7,743
使用料及び賃借料			0
その他	2,677	2,577	452
事業の コスト			0
委託料・報償費			0
その他	0	0	0
指定管理料			0
歳出計	7,225	3,229	10,395

【指定緊急避難場所・指定避難所】

指定緊急 避難場所	地震	津波	高潮	土砂災害	洪水
指定 避難所	指定	収容人員		人	

【施設写真】



【過去5年以内に実施した工事の内容】 (単位:千円)

実施年度	件名	工事費
(No work items reported)		

【公共施設の適正配置に関する方向性】

占有面積	前期末面積	前期増減	機能の方向性	
			前期	中期・後期
393.12 m ²	393.12 m ²	0.00 m ²	→	→

カルテ番号	0183	利用用途分類	インフラ施設	評価分類	その他インフラ施設
-------	------	--------	--------	------	-----------

【施設基本情報】

施設名	清末排水機場	所在地	清末東町二丁目555			所管課	農林整備課	敷地面積	837.29 m ²	うち借地面積	0.00 m ²		
		地区	東部5	利用圏域	その他	駐車場台数	3台	総延床面積	177.97 m ²	延床面積	177.97 m ²		
設置根拠法令		設置条例				複合 関連施設	カルテ番号	施設名		所管課	延床面積		
設置目的	瀬戸内海沿岸における背後農地の農作物の湛水被害を防止するための施設。											m ²	
													m ²
													m ²

【建物内訳】

No.	物件番号	名称	建築日	主体構造	屋根構造	耐用年数	地上階	地下階	耐震性	財産区分	延床面積
1	400	清末排水機場 排水機場	1978(S53)/09/29	鉄筋コンクリート	陸屋根	38	1F			普通財産	177.97 m ²
2											m ²
3											m ²
4											m ²
5											m ²
6											m ²
7											m ²
8											m ²
9											m ²
10											m ²
合 計											177.97 m ²

【指定緊急避難場所・指定避難所】

指定緊急 避難場所	地震	津波	高潮	土砂災害	洪水
指定 避難所	指定	収容人員		人	

【施設写真】



【過去5年以内に実施した工事の内容】 (単位:千円)

実施年度	件名	工事費
(No work items listed)		

【公共施設の適正配置に関する方向性】

占有面積	前期末面積	前期増減	機能の方向性	
			前期	中期・後期
177.97 m ²	257.89 m ²	79.92 m ²	→(改築)	→

【運営方法等】

運営方法	直営(一部委託を含む)	指定管理者		指定管理期間	~
------	-------------	-------	--	--------	---

【利用状況】

区分	H28(2016)年度	H29(2017)年度	H30(2018)年度
開館日数	365	365	365
利用者数			
利用者数/日	0.0	0.0	0.0
利用可能コマ数			
利用コマ数			
利用率			

【歳出情報】 (単位:千円)

区分	H28(2016)年度	H29(2017)年度	H30(2018)年度
施設の コスト	人件費	0	0
	光熱水費等		281
	修繕料		0
	委託料		298
	工事請負費	81	0
	使用料及び賃借料		0
その他	2,156	1,989	40
事業の コスト	人件費		0
	委託料・報償費		0
	その他	0	0
指定管理料			0
歳出計	2,237	1,989	4,219

【歳入情報】 (単位:千円)

区分	H28(2016)年度	H29(2017)年度	H30(2018)年度
施設使用料・負担金等	0	0	0
貸付料・目的外使用料等	0	0	0
その他収入	0	0	0
歳入計	0	0	0

カルテ番号	0184	利用用途分類	インフラ施設	評価分類	その他インフラ施設
-------	------	--------	--------	------	-----------

【施設基本情報】

施設名	王喜東排水機場	所在地	工領開作80			所管課	農林整備課	敷地面積	875.00 m ²	うち借地面積	875.00 m ²		
		地区	東部5	利用圏域	その他	駐車場台数	3台	総延床面積	266.50 m ²	延床面積	266.50 m ²		
設置根拠法令		設置条例				複合 関連施設	カルテ番号	施設名		所管課	延床面積		
設置目的	瀬戸内海沿岸における背後農地の農作物の湛水被害を防止するための施設。											m ²	
													m ²
													m ²

【建物内訳】

No.	物件番号	名称	建築日	主体構造	屋根構造	耐用年数	地上階	地下階	耐震性	財産区分	延床面積
1	401	王喜東排水機場 排水機場	1983(S58)/04/12	鉄筋コンクリート	陸屋根	38	2F			行政財産	266.50 m ²
2											m ²
3											m ²
4											m ²
5											m ²
6											m ²
7											m ²
8											m ²
9											m ²
10											m ²
合 計											266.50 m ²

【指定緊急避難場所・指定避難所】

指定緊急 避難場所	地震	津波	高潮	土砂災害	洪水
指定 避難所	指定	収容人員		人	

【施設写真】



【過去5年以内に実施した工事の内容】 (単位:千円)

実施年度	件名	工事費
(No work items listed)		

【公共施設の適正配置に関する方向性】

占有面積	前期末面積	前期増減	機能の方向性	
			前期	中期・後期
266.50 m ²	266.50 m ²	0.00 m ²	→	→

【運営方法等】

運営方法	直営(一部委託を含む)	指定管理者		指定管理期間	~
------	-------------	-------	--	--------	---

【利用状況】

区分	H28(2016)年度	H29(2017)年度	H30(2018)年度
開館日数	365	365	365
利用者数			
利用者数/日	0.0	0.0	0.0
利用可能コマ数			
利用コマ数			
利用率			

【歳出情報】 (単位:千円)

区分	H28(2016)年度	H29(2017)年度	H30(2018)年度
施設の コスト	人件費	0	0
	光熱水費等		933
	修繕料		269
	委託料		572
	工事請負費	292	200
	使用料及び賃借料		0
	その他	2,189	1,912
事業の コスト	人件費		0
	委託料・報償費		0
	その他	0	0
指定管理料			0
歳出計	2,481	2,112	64,191

【歳入情報】 (単位:千円)

区分	H28(2016)年度	H29(2017)年度	H30(2018)年度
施設使用料・負担金等	0	0	0
貸付料・目的外使用料等	0	0	0
その他収入	0	0	42,912
歳入計	0	0	42,912

カルテ番号	0186	利用用途分類	インフラ施設	評価分類	その他インフラ施設
-------	------	--------	--------	------	-----------

【施設基本情報】

施設名	百間排水機場	所在地	清東町5-739			所管課	農林整備課	敷地面積	2,152.00 m ²	うち借地面積	0.00 m ²			
		地区	東部5	利用圏域	その他	駐車場台数	3台	総延床面積	200.82 m ²	延床面積	200.82 m ²			
設置根拠法令		設置条例				複合 関連施設	カルテ番号	施設名		所管課	延床面積			
設置目的	瀬戸内海沿岸における背後農地の農作物の湛水被害を防止するための施設。											m ²		
														m ²

【建物内訳】

No.	物件番号	名称	建築日	主体構造	屋根構造	耐用年数	地上階	地下階	耐震性	財産区分	延床面積
1	403	百間排水機場 湛水防除用排水機場	1988(S63)/07/20	鉄筋コンクリート	陸屋根	38	1F			行政財産	140.68 m ²
2	404	百間排水機場 発電機室	2001(H13)/03/29	鉄筋コンクリート	陸屋根	38	1F			行政財産	60.14 m ²
3											m ²
4											m ²
5											m ²
6											m ²
7											m ²
8											m ²
9											m ²
10											m ²
合 計											200.82 m ²

【指定緊急避難場所・指定避難所】

指定緊急 避難場所	地震	津波	高潮	土砂災害	洪水
指定 避難所	指定	収容人員		人	

【施設写真】



【過去5年以内に実施した工事の内容】 (単位:千円)

実施年度	件名	工事費
(No work performed in the last 5 years)		

【公共施設の適正配置に関する方向性】

占有面積	前期末面積	前期増減	機能の方向性	
			前期	中期・後期
200.82 m ²	200.82 m ²	0.00 m ²	→	→

【運営方法等】

運営方法	直営(一部委託を含む)	指定管理者		指定管理期間	~
------	-------------	-------	--	--------	---

【利用状況】

区分	H28(2016)年度	H29(2017)年度	H30(2018)年度
開館日数	365	365	365
利用者数			
利用者数/日	0.0	0.0	0.0
利用可能コマ数			
利用コマ数			
利用率			

【歳出情報】 (単位:千円)

区分	H28(2016)年度	H29(2017)年度	H30(2018)年度
施設の コスト	人件費	0	0
	光熱水費等		972
	修繕料		0
	委託料		1,869
	工事請負費	95	2,862
	使用料及び賃借料		0
	その他	2,662	2,707
事業の コスト	人件費		0
	委託料・報償費		0
	その他	0	0
指定管理料			0
歳出計	2,757	5,569	17,183

【歳入情報】 (単位:千円)

区分	H28(2016)年度	H29(2017)年度	H30(2018)年度
施設使用料・負担金等	0	0	0
貸付料・目的外使用料等	0	0	0
その他収入	0	0	0
歳入計	0	0	0

カルテ番号	0190	利用用途分類	インフラ施設	評価分類	その他インフラ施設
-------	------	--------	--------	------	-----------

【施設基本情報】

施設名	乃木浜排水機場	所在地	乃木浜二丁目2193-4			所管課	農林整備課	敷地面積	793.60 m ²	うち借地面積	0.00 m ²			
		地区	東部5	利用圏域	その他	駐車場台数	3台	総延床面積	114.90 m ²	延床面積	114.90 m ²			
設置根拠法令		設置条例				複合 関連施設	カルテ番号	施設名		所管課	延床面積			
設置目的	瀬戸内海沿岸における背後農地の農作物の湛水被害を防止するための施設。											m ²		
														m ²

【建物内訳】

No.	物件番号	名称	建築日	主体構造	屋根構造	耐用年数	地上階	地下階	耐震性	財産区分	延床面積
1	419	乃木浜排水機場 排水機場	1993(H05)/04/01	鉄筋コンクリート	陸屋根	38	2F			行政財産	114.90 m ²
2											m ²
3											m ²
4											m ²
5											m ²
6											m ²
7											m ²
8											m ²
9											m ²
10											m ²
合 計											114.90 m ²

【運営方法等】

運営方法	直営(一部委託を含む)	指定管理者		指定管理期間	~
------	-------------	-------	--	--------	---

【利用状況】

区分	H28(2016)年度	H29(2017)年度	H30(2018)年度
開館日数	365	365	365
利用者数			
利用者数/日	0.0	0.0	0.0
利用可能コマ数			
利用コマ数			
利用率			

【歳入情報】

区分	H28(2016)年度	H29(2017)年度	H30(2018)年度
施設使用料・負担金等	0	0	0
貸付料・目的外使用料等	0	0	0
その他収入	0	0	0
歳入計	0	0	0

【歳出情報】

(単位:千円)

区分	H28(2016)年度	H29(2017)年度	H30(2018)年度
施設の コスト	人件費	0	0
	光熱水費等		952
	修繕料		0
	委託料		1,012
	工事請負費	0	0
	使用料及び賃借料		0
その他	2,942	2,988	447
事業の コスト	人件費		0
	委託料・報償費		0
	その他	0	0
指定管理料			0
歳出計	2,942	2,988	8,711

【指定緊急避難場所・指定避難所】

指定緊急 避難場所	地震	津波	高潮	土砂災害	洪水
指定 避難所	指定	収容人員			
			人		

【施設写真】



【過去5年以内に実施した工事の内容】

(単位:千円)

実施年度	件名	工事費
(No work performed in the last 5 years)		

【公共施設の適正配置に関する方向性】

占有面積	前期末面積	前期増減	機能の方向性	
			前期	中期・後期
114.90 m ²	114.90 m ²	0.00 m ²	→	→

カルテ番号	0099	利用用途分類	インフラ施設	評価分類	環境衛生施設
-------	------	--------	--------	------	--------

【施設基本情報】

施設名	下関市環境部奥山工場	所在地	大字井田字桑木378			所管課	環境施設課	敷地面積	55,200.00 m ²	うち借地面積	0.00 m ²
		地区	勝山	利用圏域	その他	駐車場台数	88台	総延床面積	17,869.24 m ²	延床面積	17,869.24 m ²
設置根拠法令	廃棄物の処理及び清掃に関する法律	設置条例	下関市一般廃棄物処理施設設置条例			複合 関連施設	カルテ番号	施設名		所管課	延床面積
設置目的	下関市内から排出される可燃性一般廃棄物等を焼却処理するための施設。										m ²
											m ²
											m ²

【建物内訳】

No.	物件番号	名称	建築日	主体構造	屋根構造	耐用年数	地上階	地下階	耐震性	財産区分	延床面積
1	249	下関市環境部奥山工場 工場棟(附属設備含む)	1980(S55)/09/01	鉄骨鉄筋コンクリート	陸屋根	38	2F		—	行政財産	1,001.60 m ²
2	250	下関市環境部奥山工場 粗大ゴミ処理施設(破砕機棟)	1980(S55)/09/01	鉄筋コンクリート	陸屋根	38	2F		—	行政財産	867.30 m ²
3	258	下関市環境部奥山工場 粗大ゴミ置場	1995(H07)/03/31	鉄筋コンクリート	陸屋根	38	2F		○	行政財産	957.67 m ²
4	259	下関市環境部奥山工場 破砕機棟(附属設備含む)	1996(H08)/03/31	鉄骨造	カラー鉄板葺	31	2F		○	行政財産	198.95 m ²
5	263	下関市環境部奥山工場 工場棟(180t炉)(附属設備含む)	2002(H14)/11/30	鉄骨鉄筋コンクリート	陸屋根	38	4F		○	行政財産	10,949.04 m ²
6	265	下関市環境部奥山工場 洗車棟	2002(H14)/11/30	鉄骨造	カラー鉄板葺	31	1F		○	行政財産	126.69 m ²
7	271	下関市環境部奥山工場 工場棟(170t炉)(附属設備含む)	2016(H28)/03/19	鉄骨造	その他	31	4F	B 1F	○	行政財産	2,975.77 m ²
8	272	下関市環境部奥山工場 玄関棟(170t炉)	2016(H28)/03/19	鉄骨造	その他	31	3F		○	行政財産	167.93 m ²
9	10028	下関市環境部奥山工場 ストックヤード棟(附属設備含む)	2018(H30)/03/27	鉄筋コンクリート	その他	38	1F		○	行政財産	220.00 m ²
10	99999	ほか11棟の合計									404.29 m ²
合 計											17,869.24 m ²

【指定緊急避難場所・指定避難所】

指定緊急 避難場所	地震	津波	高潮	土砂災害	洪水
指定 避難所	指定	収容人員			
		人			

【施設写真】



【過去5年以内に実施した工事の内容】 (単位:千円)

実施年度	件名	工事費
(No data visible in image)		

【公共施設の適正配置に関する方向性】

占有面積	前期末面積	前期増減	機能の方向性	
			前期	中期・後期
24,380.39 m ²	18,991.00 m ²	△ 5,389.39 m ²	→(減築)	→

【運営方法等】

運営方法	直営(一部委託を含む)	指定管理者		指定管理期間	~
------	-------------	-------	--	--------	---

【利用状況】

区分	H28(2016)年度	H29(2017)年度	H30(2018)年度
開館日数	260	257	257
利用者数			
利用者数/日	0.0	0.0	0.0
利用可能コマ数			
利用コマ数			
利用率			

【歳出情報】 (単位:千円)

区分	H28(2016)年度	H29(2017)年度	H30(2018)年度	
施設の コスト	人件費	44,580	37,365	23,539
	光熱水費等			32,209
	修繕料	38,653	22,362	20,664
	委託料			1,044,133
	工事請負費	24,843	14,709	9,904
	使用料及び賃借料			649
その他	1,158,935	1,098,092	119,856	
事業の コスト	人件費			0
	委託料・報償費			0
	その他	0	0	0
指定管理料				
歳出計	1,267,011	1,172,528	1,250,954	

【歳入情報】 (単位:千円)

区分	H28(2016)年度	H29(2017)年度	H30(2018)年度
施設使用料・負担金等	0	0	0
貸付料・目的外使用料等	78	105	106
その他収入	671,944	694,287	716,269
歳入計	672,022	694,392	716,375

カルテ番号	0207	利用用途分類	インフラ施設	評価分類	その他インフラ施設
-------	------	--------	--------	------	-----------

【施設基本情報】

施設名	新下関駅第五地下道発電機室	所在地	一の宮町一丁目2			所管課	道路河川建設課	敷地面積	12.40 m ²	うち借地面積	0.00 m ²
		地区	勝山	利用圏域	その他	駐車場台数	0台	総延床面積	12.40 m ²	延床面積	12.40 m ²
設置根拠法令		設置条例				複合 関連施設	カルテ番号	施設名		所管課	延床面積
設置目的	大雨等で地下道が冠水した際に、水を排水するためのポンプを作動させるため。										m ²
											m ²
											m ²

【建物内訳】

No.	物件番号	名称	建築日	主体構造	屋根構造	耐用年数	地上階	地下階	耐震性	財産区分	延床面積
1	557	新下関駅第五地下道発電機室(附属設備含む)	1993(H05)/11/15	鉄筋コンクリート	陸屋根	38	1F		○	行政財産	12.40 m ²
2											m ²
3											m ²
4											m ²
5											m ²
6											m ²
7											m ²
8											m ²
9											m ²
10											m ²
合 計											12.40 m ²

【運営方法等】

運営方法	直営(一部委託を含む)	指定管理者		指定管理期間	~
------	-------------	-------	--	--------	---

【利用状況】

区分	H28(2016)年度	H29(2017)年度	H30(2018)年度
開館日数			
利用者数			
利用者数/日			
利用可能コマ数			
利用コマ数			
利用率			

【歳入情報】

区分	H28(2016)年度	H29(2017)年度	H30(2018)年度
施設使用料・負担金等	0	0	0
貸付料・目的外使用料等	0	0	0
その他収入	0	0	0
歳入計	0	0	0

【歳出情報】

		区分	H28(2016)年度	H29(2017)年度	H30(2018)年度
施設の コスト	人件費		0	0	0
	光熱水費等				391
	修繕料				
	委託料				
	工事請負費		0	0	0
	使用料及び賃借料				
	その他		779	805	376
事業の コスト	人件費				
	委託料・報償費				
	その他		0	0	0
	指定管理料				
	歳出計		779	805	767

【指定緊急避難場所・指定避難所】

指定緊急 避難場所	地震	津波	高潮	土砂災害	洪水
指定 避難所	指定	収容人員		人	

【施設写真】



【過去5年以内に実施した工事の内容】

実施年度	件名	工事費
(単位:千円)		
(No data visible)		

【公共施設の適正配置に関する方向性】

占有面積	前期末面積	前期増減	機能の方向性	
			前期	中期・後期
12.40 m ²	12.40 m ²	0.00 m ²	→	→

カルテ番号	0459	利用用途分類	インフラ施設	評価分類	港湾施設
-------	------	--------	--------	------	------

【施設基本情報】

施設名	新港ふ頭	所在地	長州出島6			所管課	港湾局施設課	敷地面積	8,202.50 m ²	うち借地面積	0.00 m ²
		地区	川中	利用圏域	その他	駐車場台数	0台	総延床面積	7,839.44 m ²	延床面積	7,839.44 m ²
設置根拠法令		設置条例	下関市港湾施設の設置等に関する条例			複合 関連施設	カルテ番号	施設名		所管課	延床面積
設置目的	関門海峡内に比べて制約が少なく、将来への発展可能性が高い新港地区に人工島を整備し、国際コンテナ貨物の増大や船舶の大型化に対応するため										m ²
											m ²
											m ²

【建物内訳】

No.	物件番号	名称	建築日	主体構造	屋根構造	耐用年数	地上階	地下階	耐震性	財産区分	延床面積
1	1133	新港ふ頭 新港第1号上屋	2009(H21)/03/31	鉄骨造	その他	31	1F		○	行政財産	6,210.78 m ²
2	1134	新港ふ頭 新港くん蒸上屋	2009(H21)/03/31	鉄筋コンクリート	陸屋根	38	1F		○	行政財産	408.00 m ²
3	1135	新港ふ頭 新港第1号管理棟	2009(H21)/03/31	鉄骨造	陸屋根	31	3F		○	行政財産	803.52 m ²
4	1136	新港ふ頭 新港第1号機材倉庫	2009(H21)/03/31	鉄骨造	その他	31	2F		○	行政財産	181.95 m ²
5	1137	新港ふ頭 新港第1号受変電所	2009(H21)/03/31	鉄筋コンクリート	陸屋根	38	1F		○	行政財産	139.04 m ²
6	1138	新港ふ頭 ポンプ室	2009(H21)/03/31	鉄筋コンクリート	陸屋根	38	1F		○	行政財産	15.96 m ²
7	1139	新港ふ頭 新港第1号守衛所	2009(H21)/03/31	鉄筋コンクリート	陸屋根	50	1F		○	行政財産	6.84 m ²
8	1140	新港ふ頭 新港第1号トイレ	2009(H21)/03/31	鉄筋コンクリート	陸屋根	38	1F		○	行政財産	24.75 m ²
9	1142	下関沖合人工島建設管理室 事務所	2001(H13)/03/21	軽量鉄骨造	カラー鉄板葺	30	1F		○	行政財産	48.60 m ²
10											m ²
合 計											7,839.44 m ²

【指定緊急避難場所・指定避難所】

指定緊急 避難場所	地震	津波	高潮	土砂災害	洪水
指定 避難所	指定	収容人員			
			人		

【施設写真】



【過去5年以内に実施した工事の内容】 (単位:千円)

実施年度	件名	工事費
(No data visible in image)		

【公共施設の適正配置に関する方向性】

占有面積	前期末面積	前期増減	機能の方向性	
			前期	中期・後期
8,392.69 m ²	7,839.44 m ²	△ 553.25 m ²	→(台帳整理)	→

【運営方法等】

運営方法	直営(一部委託を含む)	指定管理者		指定管理期間	~
------	-------------	-------	--	--------	---

【利用状況】

区分	H28(2016)年度	H29(2017)年度	H30(2018)年度
開館日数	365	365	365
利用者数			
利用者数/日	0.0	0.0	0.0
利用可能コマ数			
利用コマ数			
利用率			

【歳出情報】

(単位:千円)

区分	H28(2016)年度	H29(2017)年度	H30(2018)年度
施設の コスト	人件費	0	0
	光熱水費等	8,254	7,050
	修繕料	173	66
	委託料		
	工事請負費	734	0
	使用料及び賃借料		
事業の コスト	その他		
	人件費		
	委託料・報償費		
	その他	0	0
指定管理料			
歳出計	9,161	7,116	10,649

【歳入情報】

(単位:千円)

区分	H28(2016)年度	H29(2017)年度	H30(2018)年度
施設使用料・負担金等	8,316	8,247	13,899
貸付料・目的外使用料等	0	0	0
その他収入	0	0	0
歳入計	8,316	8,247	13,899

カルテ番号	0101	利用用途分類	インフラ施設	評価分類	環境衛生施設
-------	------	--------	--------	------	--------

【施設基本情報】

施設名	下関市リサイクルプラザ	所在地	古屋町一丁目18-1			所管課	環境施設課	敷地面積	31,233.68 m ²	うち借地面積	0.00 m ²
		地区	川中	利用圏域	広域	駐車場台数	353台	総延床面積	20,725.19 m ²	延床面積	20,725.19 m ²
設置根拠法令		設置条例	下関市リサイクルプラザの設置等に関する条例			複合 関連施設	カルテ番号	施設名		所管課	延床面積
設置目的	一般廃棄物の分別収集に供するとともに、その減量、再資源化及び再生利用を促進し、並びにリサイクルの情報及び体験の場を市民に提供すること等により市民の意識の啓発を図り、もって市民の自主的な活動の支援と循環型社会の形成に寄与するため。										m ²
											m ²
											m ²

【建物内訳】

No.	物件番号	名称	建築日	主体構造	屋根構造	耐用年数	地上階	地下階	耐震性	財産区分	延床面積
1	277	下関市リサイクルプラザ 管理棟	2003(H15)/04/01	鉄筋コンクリート	陸屋根	50	4F			行政財産	2,779.95 m ²
2	278	下関市リサイクルプラザ 処理棟(附属設備含む)	2003(H15)/06/30	鉄筋コンクリート	その他	38	3F			行政財産	10,296.04 m ²
3	279	下関市リサイクルプラザ 啓発棟	2003(H15)/06/30	鉄筋コンクリート	その他	47	3F			行政財産	5,391.97 m ²
4	280	下関市リサイクルプラザ 計量棟	2003(H15)/06/30	鉄骨造	その他	31	1F			行政財産	104.76 m ²
5	281	下関市リサイクルプラザ ストックヤード棟	2003(H15)/06/30	鉄筋コンクリート	その他	38	1F			行政財産	1,342.76 m ²
6	282	下関市リサイクルプラザ 洗車・車両整備棟	2003(H15)/06/30	鉄骨造	その他	31	2F			行政財産	786.31 m ²
7	283	下関市リサイクルプラザ 駐輪場	2004(H16)/02/25	軽量鉄骨造	その他	24	1F			行政財産	23.40 m ²
8											m ²
9											m ²
10											m ²
合 計											20,725.19 m ²

【指定緊急避難場所・指定避難所】

指定緊急 避難場所	地震	津波	高潮	土砂災害	洪水
指定 避難所	指定	収容人員		人	

【施設写真】



【過去5年以内に実施した工事の内容】 (単位:千円)

実施年度	件名	工事費
(No work items listed)		

【公共施設の適正配置に関する方向性】

占有面積	前期末面積	前期増減	機能の方向性	
			前期	中期・後期
20,725.19 m ²	20,725.19 m ²	0.00 m ²	→	→

【運営方法等】

運営方法	その他	指定管理者	みさかの森自然学校共同事業体	指定管理期間	2016(H28)/04/01 ~ 2018(H30)/03/31
------	-----	-------	----------------	--------	-----------------------------------

【利用状況】

区分	H28(2016)年度	H29(2017)年度	H30(2018)年度
開館日数	308	308	307
利用者数			119,496
利用者数/日	0.0	0.0	389.2
利用可能コマ数	3,696	3,696	3,684
利用コマ数	1,516	1,455	1,519
利用率	41.0%	39.4%	41.2%

【歳出情報】 (単位:千円)

区分	H28(2016)年度	H29(2017)年度	H30(2018)年度	
施設の コスト	人件費	14,430	14,430	14,372
	光熱水費等			36,765
	修繕料	71,654	38,938	12,110
	委託料			159,556
	工事請負費			0
	使用料及び賃借料			1,856
	その他	195,054	188,470	6,509
事業の コスト	人件費			0
	委託料・報償費			0
	その他	0	0	0
指定管理料	16,383	15,967	16,686	
歳出計	297,521	257,805	247,854	

【歳入情報】 (単位:千円)

区分	H28(2016)年度	H29(2017)年度	H30(2018)年度
施設使用料・負担金等	0	0	0
貸付料・目的外使用料等	401	404	396
その他収入	102,693	107,386	96,353
歳入計	103,094	107,790	96,749

カルテ番号	0196	利用用途分類	インフラ施設	評価分類	漁業集落排水施設
-------	------	--------	--------	------	----------

【施設基本情報】

施設名	蓋井島漁港漁業集落排水処理施設	所在地	大字蓋井島355-1			所管課	水産課	敷地面積	591.00 m ²	うち借地面積	0.00 m ²
		地区	吉見	利用圏域	その他	駐車場台数	0台	総延床面積	122.83 m ²	延床面積	122.83 m ²
設置根拠法令		設置条例	下関市漁業集落排水処理施設の設置等に関する条例			複合 関連施設	カルテ番号	施設名		所管課	延床面積
設置目的	蓋井島漁港漁業集落の生活雑排水を収集、処理し、周辺海域の水質環境を保全するため。										m ²
											m ²
											m ²

【建物内訳】

No.	物件番号	名称	建築日	主体構造	屋根構造	耐用年数	地上階	地下階	耐震性	財産区分	延床面積
1	426	蓋井島漁港漁業集落排水処理施設	2002(H14)/04/01	鉄筋コンクリート	スレート葺	38	2F		○	行政財産	122.83 m ²
2											m ²
3											m ²
4											m ²
5											m ²
6											m ²
7											m ²
8											m ²
9											m ²
10											m ²
合 計											122.83 m ²

【運営方法等】

運営方法	直営(一部委託を含む)	指定管理者		指定管理期間	~
------	-------------	-------	--	--------	---

【利用状況】

区分	H28(2016)年度	H29(2017)年度	H30(2018)年度
開館日数	365	365	365
利用者数			
利用者数/日	0.0	0.0	0.0
利用可能コマ数			
利用コマ数			
利用率			

【歳入情報】

区分	H28(2016)年度	H29(2017)年度	H30(2018)年度
施設使用料・負担金等	1,464	1,530	1,377
貸付料・目的外使用料等	0	0	0
その他収入	0	0	0
歳入計	1,464	1,530	1,377

【歳出情報】

区分	H28(2016)年度	H29(2017)年度	H30(2018)年度
人件費	0	0	0
光熱水費等			1,444
修繕料			134
委託料			3,541
工事請負費	688	153	
使用料及び賃借料			
その他	5,813	6,034	171
事業のコスト			
人件費			
委託料・報償費			105
その他	111	117	8
指定管理料			
歳出計	6,612	6,304	5,403

【指定緊急避難場所・指定避難所】

指定緊急避難場所	地震	津波	高潮	土砂災害	洪水
指定避難所	指定	収容人員		人	

【施設写真】



【過去5年以内に実施した工事の内容】

実施年度	件名	工事費
(単位:千円)		
(過去5年以内に実施した工事の内容)		

【公共施設の適正配置に関する方向性】

占有面積	前期末面積	前期増減	機能の方向性	
			前期	中期・後期
122.83 m ²	122.83 m ²	0.00 m ²	→	→

カルテ番号	0096	利用用途分類	インフラ施設	評価分類	環境衛生施設
-------	------	--------	--------	------	--------

【施設基本情報】

施設名	下関市環境部吉母管理場	所在地	大字吉母332-1			所管課	環境施設課	敷地面積	442,585.00 m ²	うち借地面積	0.00 m ²
		地区	吉見	利用圏域	その他	駐車場台数	5台	総延床面積	732.53 m ²	延床面積	732.53 m ²
設置根拠法令	廃棄物の処理及び清掃に関する法律	設置条例	下関市一般廃棄物処理施設設置条例			複合 関連施設	カルテ番号	施設名		所管課	延床面積
設置目的	下関市内で排出される一般廃棄物、下関市内で排出される産業廃棄物のうち中小企業法第2条第1号もしくは第2号の規定に該当する事業者から排出された物の最終処分場。										m ²
											m ²
											m ²

【建物内訳】

No.	物件番号	名称	建築日	主体構造	屋根構造	耐用年数	地上階	地下階	耐震性	財産区分	延床面積
1	238	下関市環境部吉母管理場 詰所(2号棟)	1973(S48)/05/01	補強コンクリート	その他	34	1F			行政財産	16.50 m ²
2	239	下関市環境部吉母管理場 管理棟	1985(S60)/12/10	鉄筋コンクリート	陸屋根	50	1F			行政財産	109.00 m ²
3	240	下関市環境部吉母管理場 電気室	1985(S60)/12/10	補強コンクリート	陸屋根	34	1F			行政財産	22.10 m ²
4	241	下関市環境部吉母管理場 倉庫	1986(S61)/03/03	補強コンクリート	その他	34	1F			行政財産	27.62 m ²
5	242	下関市環境部吉母管理場 浸出液処理棟	1986(S61)/03/29	鉄筋コンクリート	陸屋根	38	2F			行政財産	491.06 m ²
6	243	下関市環境部吉母管理場 浸出液処理棟倉庫	1991(H03)/05/10	コンクリートブロック	スレート葺	34	1F			行政財産	17.44 m ²
7	244	下関市環境部吉母管理場 詰所(2号棟)増築分(夜警詰所)	1993(H05)/03/03	補強コンクリート	陸屋根	34	1F			行政財産	7.77 m ²
8	245	下関市環境部吉母管理場 計装設備屋根	2010(H22)/08/20	鉄骨造	亜鉛メッキ銅板葺	31	2F			行政財産	37.80 m ²
9	246	下関市環境部吉母管理場 管理棟(増築)	2010(H22)/08/20	鉄筋コンクリート	陸屋根	50	1F			行政財産	3.24 m ²
10											m ²
合 計											732.53 m ²

【指定緊急避難場所・指定避難所】

指定緊急 避難場所	地震	津波	高潮	土砂災害	洪水
指定 避難所	指定	収容人員			人

【施設写真】



【過去5年以内に実施した工事の内容】 (単位:千円)

実施年度	件名	工事費
(No work items listed)		

【公共施設の適正配置に関する方向性】

占有面積	前期末面積	前期増減	機能の方向性	
			前期	中期・後期
732.53 m ²	732.53 m ²	0.00 m ²	→	→

【運営方法等】

運営方法	直営(一部委託を含む)	指定管理者		指定管理期間	~
------	-------------	-------	--	--------	---

【利用状況】

区分	H28(2016)年度	H29(2017)年度	H30(2018)年度
開館日数	257	257	257
利用者数			
利用者数/日	0.0	0.0	0.0
利用可能コマ数			
利用コマ数			
利用率			

【歳出情報】 (単位:千円)

区分	H28(2016)年度	H29(2017)年度	H30(2018)年度	
施設の コスト	人件費	43,290	45,255	52,283
	光熱水費等			3,850
	修繕料	5,041	2,624	20,256
	委託料			104,836
	工事請負費	25,720	4,711	32,413
	使用料及び賃借料			1,016
	その他	87,210	72,534	8,506
事業の コスト	人件費			0
	委託料・報償費			0
	その他			0
指定管理料				
歳出計	161,261	125,124	223,160	

【歳入情報】 (単位:千円)

区分	H28(2016)年度	H29(2017)年度	H30(2018)年度
施設使用料・負担金等	0	0	0
貸付料・目的外使用料等	14	14	14
その他収入	37,902	47,324	50,795
歳入計	37,916	47,338	50,809

カルテ番号	0001	利用用途分類	インフラ施設	評価分類	その他インフラ施設
-------	------	--------	--------	------	-----------

【施設基本情報】

施設名	下関市吉母飲用水供給施設	所在地	大字吉母691			所管課	企画課	敷地面積	120.66 m ²	うち借地面積	120.66 m ²
		地区	吉見	利用圏域	その他	駐車場台数	0台	総延床面積	9.93 m ²	延床面積	9.93 m ²
設置根拠法令		設置条例	下関市飲用水供給施設の設置等に関する条例			複合 関連施設	カルテ番号	施設名		所管課	延床面積
設置目的	辺地である吉母御崎地区の住民は、井戸水、流水、天水を生活用水として使用し、水の受給が著しく困難かつ保健衛生状態が劣悪な状況であったが、8世帯42人(昭和59年4月当初)の集落では、水道法に規定する水道事業(給水人口5千人以上)及び簡易水道事業(給水人口101人以上)起債対象外であったため、当該地区の生活環境の改善及び総合的振興推進を図るため、辺地対策事業債を活用して設置したものを。										m ²
											m ²
											m ²

【建物内訳】

No.	物件番号	名称	建築日	主体構造	屋根構造	耐用年数	地上階	地下階	耐震性	財産区分	延床面積
1	1	下関市吉母飲用水供給施設 ポンプ室	1987(S62)/04/01	補強コンクリート	その他	34	1F		○	行政財産	9.93 m ²
2											m ²
3											m ²
4											m ²
5											m ²
6											m ²
7											m ²
8											m ²
9											m ²
10											m ²
合 計											9.93 m ²

【運営方法等】

運営方法	直営(一部委託を含む)	指定管理者		指定管理期間	~
------	-------------	-------	--	--------	---

【利用状況】

区分	H28(2016)年度	H29(2017)年度	H30(2018)年度
開館日数	366	365	365
利用者数			
利用者数/日	0.0	0.0	0.0
利用可能コマ数			
利用コマ数			
利用率			

【歳入情報】

区分	H28(2016)年度	H29(2017)年度	H30(2018)年度
施設使用料・負担金等	283	219	215
貸付料・目的外使用料等	0	0	
その他収入	0	0	
歳入計	283	219	215

【歳出情報】

(単位:千円)

区分	H28(2016)年度	H29(2017)年度	H30(2018)年度	
施設の コスト	人件費			
	光熱水費等			
	修繕料			
	委託料	1,247	1,449	1,402
	工事請負費			
	使用料及び賃借料	1	1	1
事業の コスト	その他	2	2	2
	人件費			
	委託料・報償費			
	その他			
指定管理料				
歳出計	1,250	1,452	1,405	

【指定緊急避難場所・指定避難所】

指定緊急 避難場所	地震	津波	高潮	土砂災害	洪水
指定 避難所	指定	収容人員		人	

【施設写真】



【過去5年以内に実施した工事の内容】 (単位:千円)

実施年度	件名	工事費
(No work items reported)		

【公共施設の適正配置に関する方向性】

占有面積	前期末面積	前期増減	機能の方向性	
			前期	中期・後期
9.93 m ²	9.93 m ²	0.00 m ²	→	→

カルテ番号	0194	利用用途分類	インフラ施設	評価分類	その他インフラ施設
-------	------	--------	--------	------	-----------

【施設基本情報】

施設名	吉母漁港ポンプ場	所在地	大字吉母458-1			所管課	水産課	敷地面積	1,001.20 m ²	うち借地面積	0.00 m ²
		地区	吉見	利用圏域	その他	駐車場台数	0台	総延床面積	89.60 m ²	延床面積	89.60 m ²
設置根拠法令		設置条例				複合 関連施設	カルテ番号	施設名		所管課	延床面積
設置目的	吉母漁港漁業集落の雨水及び家庭雑排水を一次処理後、ポンプアップにて港内に排出するため。										m ²
											m ²
											m ²

【建物内訳】

No.	物件番号	名称	建築日	主体構造	屋根構造	耐用年数	地上階	地下階	耐震性	財産区分	延床面積
1	424	吉母漁港ポンプ場 排水施設	1985(S60)/04/01	鉄筋コンクリート	陸屋根	38	1F		○	行政財産	89.60 m ²
2											m ²
3											m ²
4											m ²
5											m ²
6											m ²
7											m ²
8											m ²
9											m ²
10											m ²
合 計											89.60 m ²

【運営方法等】

運営方法	直営(一部委託を含む)	指定管理者		指定管理期間	~
------	-------------	-------	--	--------	---

【利用状況】

区分	H28(2016)年度	H29(2017)年度	H30(2018)年度
開館日数	365	365	365
利用者数			
利用者数/日	0.0	0.0	0.0
利用可能コマ数			
利用コマ数			
利用率			

【歳入情報】

区分	H28(2016)年度	H29(2017)年度	H30(2018)年度
施設使用料・負担金等	0	0	0
貸付料・目的外使用料等	0	0	0
その他収入	0	0	0
歳入計	0	0	0

【歳出情報】

区分	H28(2016)年度	H29(2017)年度	H30(2018)年度
施設の コスト	人件費	0	0
	光熱水費等		702
	修繕料		
	委託料		2,414
	工事請負費	0	0
	使用料及び賃借料		
その他	3,323	3,061	1
事業の コスト	人件費		
	委託料・報償費		
	その他	0	0
指定管理料			
歳出計	3,323	3,061	3,117

【指定緊急避難場所・指定避難所】

指定緊急 避難場所	地震	津波	高潮	土砂災害	洪水
指定 避難所	指定	収容人員			
			人		

【施設写真】



【過去5年以内に実施した工事の内容】

実施年度	件名	工事費
(単位:千円)		
(過去5年以内に実施した工事の内容)		

【公共施設の適正配置に関する方向性】

占有面積	前期末面積	前期増減	機能の方向性	
			前期	中期・後期
89.60 m ²	89.60 m ²	0.00 m ²	→	→

カルテ番号	0421	利用用途分類	インフラ施設	評価分類	その他インフラ施設
-------	------	--------	--------	------	-----------

【施設基本情報】

施設名	吉見渡船待合所	所在地	大字吉見下567			所管課	港湾局経営課	敷地面積	0.00 m ²	うち借地面積	0.00 m ²
		地区	吉見	利用圏域	地区	駐車場台数	0台	総延床面積	18.56 m ²	延床面積	18.56 m ²
設置根拠法令		設置条例				複合 関連施設	カルテ番号	施設名		所管課	延床面積
設置目的	蓋井島～吉見航路渡船利用者のための待合所										m ²
											m ²
											m ²

【建物内訳】

No.	物件番号	名称	建築日	主体構造	屋根構造	耐用年数	地上階	地下階	耐震性	財産区分	延床面積
1	1086	吉見渡船待合所	1992(H04)/09/24	コンクリートブロック	陸屋根	34	1F			行政財産	18.56 m ²
2											m ²
3											m ²
4											m ²
5											m ²
6											m ²
7											m ²
8											m ²
9											m ²
10											m ²
合 計											18.56 m ²

【運営方法等】

運営方法	直営(一部委託を含む)	指定管理者		指定管理期間	~
------	-------------	-------	--	--------	---

【利用状況】

区分	H28(2016)年度	H29(2017)年度	H30(2018)年度
開館日数	365	365	365
利用者数			
利用者数/日	0.0	0.0	0.0
利用可能コマ数			
利用コマ数			
利用率			

【歳入情報】

区分	H28(2016)年度	H29(2017)年度	H30(2018)年度
施設使用料・負担金等	0	0	0
貸付料・目的外使用料等	0	0	0
その他収入	0	0	0
歳入計	0	0	0

【歳出情報】

区分	H28(2016)年度	H29(2017)年度	H30(2018)年度	
施設の コスト	人件費	0	0	0
	光熱水費等	8	9	10
	修繕料			
	委託料			
	工事請負費	0	0	0
	使用料及び賃借料			
事業の コスト	その他	0	0	0
	人件費			
	委託料・報償費			
	その他	0	0	0
指定管理料				
歳出計	8	9	10	

【指定緊急避難場所・指定避難所】

指定緊急 避難場所	地震	津波	高潮	土砂災害	洪水
指定 避難所	指定	収容人員		人	

【施設写真】



【過去5年以内に実施した工事の内容】

実施年度	件名	工事費
(単位:千円)		
(内容が空欄)		

【公共施設の適正配置に関する方向性】

占有面積	前期末面積	前期増減	機能の方向性	
			前期	中期・後期
18.56 m ²	18.56 m ²	0.00 m ²	→	→

カルテ番号	0491	利用用途分類	インフラ施設	評価分類	農業集落排水施設
-------	------	--------	--------	------	----------

【施設基本情報】

施設名	農排菊川中央地区浄化センター	所在地	菊川町大字上大野27			所管課	菊川建設農林課	敷地面積	3,064.00 m ²	うち借地面積	0.00 m ²				
		地区	菊川	利用圏域	その他	駐車場台数	0台	総延床面積	1,420.06 m ²	延床面積	1,420.06 m ²				
設置根拠法令		設置条例	下関市農業集落排水施設の設置に関する条例			複合 関連施設	カルテ番号	施設名		所管課	延床面積				
設置目的	し尿及び生活雑排水を処理するため											m ²			
															m ²

【建物内訳】

No.	物件番号	名称	建築日	主体構造	屋根構造	耐用年数	地上階	地下階	耐震性	財産区分	延床面積
1	1221	農排菊川中央地区浄化センター 汚水処理施設	1994(H06)/02/20	鉄筋コンクリート	瓦葺	38	2F		○	行政財産	1,420.06 m ²
2											m ²
3											m ²
4											m ²
5											m ²
6											m ²
7											m ²
8											m ²
9											m ²
10											m ²
合 計											1,420.06 m ²

【運営方法等】

運営方法	その他	指定管理者		指定管理期間	~
------	-----	-------	--	--------	---

【利用状況】

区分	H28(2016)年度	H29(2017)年度	H30(2018)年度
開館日数			
利用者数			
利用者数/日			
利用可能コマ数			
利用コマ数			
利用率			

【歳入情報】

区分	H28(2016)年度	H29(2017)年度	H30(2018)年度
施設使用料・負担金等	63,802	63,749	63,195
貸付料・目的外使用料等	12	12	12
その他収入	650	1,350	1,150
歳入計	64,464	65,111	64,357

【歳出情報】

区分	H28(2016)年度	H29(2017)年度	H30(2018)年度	
施設の コスト	人件費	1,796	1,796	1,796
	光熱水費等			10,162
	修繕料			3,844
	委託料			35,510
	工事請負費	9,395	8,644	0
	使用料及び賃借料			19
その他	46,650	44,844	7,005	
事業の コスト	人件費			0
	委託料・報償費			0
	その他	0	0	0
指定管理料				
歳出計	57,841	55,284	58,336	

【指定緊急避難場所・指定避難所】

指定緊急 避難場所	地震	津波	高潮	土砂災害	洪水
指定 避難所	指定	収容人員			
				人	

【施設写真】



【過去5年以内に実施した工事の内容】 (単位:千円)

実施年度	件名	工事費
(No work items reported)		

【公共施設の適正配置に関する方向性】

占有面積	前期末面積	前期増減	機能の方向性	
			前期	中期・後期
1,420.06 m ²	1,420.06 m ²	0.00 m ²	→	→

カルテ番号	0492	利用用途分類	インフラ施設	評価分類	農業集落排水施設
-------	------	--------	--------	------	----------

【施設基本情報】

施設名	農排菊川中央地区田部真空ステーション	所在地	菊川町大字田部734			所管課	菊川建設農林課	敷地面積	56.46 m ²	うち借地面積	0.00 m ²
		地区	菊川	利用圏域	その他	駐車場台数	0台	総延床面積	112.92 m ²	延床面積	112.92 m ²
設置根拠法令		設置条例	下関市農業集落排水施設の設置に関する条例			複合 関連施設	カルテ番号	施設名		所管課	延床面積
設置目的	真空を発生させ、汚水を収集し、処理場へと圧送するため										m ²
											m ²
											m ²

【建物内訳】

No.	物件番号	名称	建築日	主体構造	屋根構造	耐用年数	地上階	地下階	耐震性	財産区分	延床面積
1	1222	農排菊川中央地区田部真空ステーション 下水道中継ポンプ場	1992(H04)/03/31	鉄筋コンクリート	瓦葺	38	1F		○	行政財産	112.92 m ²
2											m ²
3											m ²
4											m ²
5											m ²
6											m ²
7											m ²
8											m ²
9											m ²
10											m ²
合 計											112.92 m ²

【指定緊急避難場所・指定避難所】

指定緊急 避難場所	地震	津波	高潮	土砂災害	洪水
指定 避難所	指定	収容人員		人	

【施設写真】



【過去5年以内に実施した工事の内容】 (単位:千円)

実施年度	件名	工事費
(No work performed in the last 5 years)		

【公共施設の適正配置に関する方向性】

占有面積	前期末面積	前期増減	機能の方向性	
			前期	中期・後期
112.92 m ²	112.92 m ²	0.00 m ²	→	→

【運営方法等】

運営方法	その他	指定管理者		指定管理期間	~
------	-----	-------	--	--------	---

【利用状況】

区分	H28(2016)年度	H29(2017)年度	H30(2018)年度
開館日数			
利用者数			
利用者数/日			
利用可能コマ数			
利用コマ数			
利用率			

【歳出情報】 (単位:千円)

区分	H28(2016)年度	H29(2017)年度	H30(2018)年度	
施設の コスト	人件費	1,796	1,796	1,796
	光熱水費等			2,725
	修繕料			216
	委託料			0
	工事請負費	2,576	186	0
	使用料及び賃借料			0
	その他	3,007	2,816	0
事業の コスト	人件費			0
	委託料・報償費			0
	その他	0	0	0
指定管理料				
歳出計	7,379	4,798	4,737	

【歳入情報】 (単位:千円)

区分	H28(2016)年度	H29(2017)年度	H30(2018)年度
施設使用料・負担金等	0	0	0
貸付料・目的外使用料等	0	0	0
その他収入	0	0	0
歳入計	0	0	0

カルテ番号	0493	利用用途分類	インフラ施設	評価分類	農業集落排水施設
-------	------	--------	--------	------	----------

【施設基本情報】

施設名	農排菊川中央地区岡枝1号真空ステーション	所在地	菊川町大字下岡枝1116			所管課	菊川建設農林課	敷地面積	751.86 m ²	うち借地面積	0.00 m ²
		地区	菊川	利用圏域	その他	駐車場台数	0台	総延床面積	112.92 m ²	延床面積	112.92 m ²
設置根拠法令		設置条例	下関市農業集落排水施設の設置に関する条例			複合 関連施設	カルテ番号	施設名		所管課	延床面積
設置目的	真空を発生させ、汚水を収集し、処理場へと圧送するため										m ²
											m ²
											m ²

【建物内訳】

No.	物件番号	名称	建築日	主体構造	屋根構造	耐用年数	地上階	地下階	耐震性	財産区分	延床面積
1	1223	農排菊川中央地区岡枝1号真空ステーション 下水道中継ポンプ場	1994(H06)/03/25	鉄筋コンクリート	瓦葺	38	1F		○	行政財産	112.92 m ²
2											m ²
3											m ²
4											m ²
5											m ²
6											m ²
7											m ²
8											m ²
9											m ²
10											m ²
合 計											112.92 m ²

【指定緊急避難場所・指定避難所】

指定緊急 避難場所	地震	津波	高潮	土砂災害	洪水
指定 避難所	指定	収容人員		人	

【施設写真】



【過去5年以内に実施した工事の内容】 (単位:千円)

実施年度	件名	工事費
(No work performed in the last 5 years)		

【公共施設の適正配置に関する方向性】

占有面積	前期末面積	前期増減	機能の方向性	
			前期	中期・後期
112.92 m ²	112.92 m ²	0.00 m ²	→	→

【運営方法等】

運営方法	その他	指定管理者		指定管理期間	~
------	-----	-------	--	--------	---

【利用状況】

区分	H28(2016)年度	H29(2017)年度	H30(2018)年度
開館日数			
利用者数			
利用者数/日			
利用可能コマ数			
利用コマ数			
利用率			

【歳出情報】 (単位:千円)

区分	H28(2016)年度	H29(2017)年度	H30(2018)年度	
施設の コスト	人件費	1,796	1,796	1,796
	光熱水費等			865
	修繕料			0
	委託料			0
	工事請負費	287	0	0
	使用料及び賃借料			0
事業の コスト	その他	949	909	0
	人件費			0
	委託料・報償費			0
	その他	0	0	0
指定管理料				
歳出計	3,032	2,705	2,661	

【歳入情報】 (単位:千円)

区分	H28(2016)年度	H29(2017)年度	H30(2018)年度
施設使用料・負担金等	0	0	0
貸付料・目的外使用料等	0	0	0
その他収入	0	0	0
歳入計	0	0	0

カルテ番号	0494	利用用途分類	インフラ施設	評価分類	農業集落排水施設
-------	------	--------	--------	------	----------

【施設基本情報】

施設名	農排菊川中央地区岡枝2号真空ステーション	所在地	菊川町大字下岡枝299			所管課	菊川建設農林課	敷地面積	1,369.00 m ²	うち借地面積	0.00 m ²
		地区	菊川	利用圏域	その他	駐車場台数	0台	総延床面積	114.92 m ²	延床面積	114.92 m ²
設置根拠法令		設置条例	下関市農業集落排水施設の設置に関する条例			複合 関連施設	カルテ番号	施設名		所管課	延床面積
設置目的	真空を発生させ、汚水を収集し、処理場へと圧送するため										m ²
											m ²
											m ²

【建物内訳】

No.	物件番号	名称	建築日	主体構造	屋根構造	耐用年数	地上階	地下階	耐震性	財産区分	延床面積
1	1224	農排菊川中央地区岡枝2号真空ステーション 汚水処理施設ポンプ室	1995(H07)/02/20	鉄筋コンクリート	瓦葺	38	1F		○	行政財産	114.92 m ²
2											m ²
3											m ²
4											m ²
5											m ²
6											m ²
7											m ²
8											m ²
9											m ²
10											m ²
合 計											114.92 m ²

【指定緊急避難場所・指定避難所】

指定緊急 避難場所	地震	津波	高潮	土砂災害	洪水
指定 避難所	指定	収容人員		人	

【施設写真】



【過去5年以内に実施した工事の内容】 (単位:千円)

実施年度	件名	工事費
(No work performed in the last 5 years)		

【公共施設の適正配置に関する方向性】

占有面積	前期末面積	前期増減	機能の方向性	
			前期	中期・後期
114.92 m ²	114.92 m ²	0.00 m ²	→	→

【運営方法等】

運営方法	その他	指定管理者		指定管理期間	~
------	-----	-------	--	--------	---

【利用状況】

区分	H28(2016)年度	H29(2017)年度	H30(2018)年度
開館日数			
利用者数			
利用者数/日			
利用可能コマ数			
利用コマ数			
利用率			

【歳出情報】 (単位:千円)

区分	H28(2016)年度	H29(2017)年度	H30(2018)年度	
施設の コスト	人件費	1,796	1,796	1,796
	光熱水費等			1,813
	修繕料			0
	委託料			0
	工事請負費	0	277	0
	使用料及び賃借料			0
事業の コスト	その他	1,954	2,034	0
	人件費			0
	委託料・報償費			0
	その他	0	0	0
指定管理料				
歳出計	3,750	4,107	3,609	

【歳入情報】 (単位:千円)

区分	H28(2016)年度	H29(2017)年度	H30(2018)年度
施設使用料・負担金等	0	0	0
貸付料・目的外使用料等	0	0	0
その他収入	0	0	0
歳入計	0	0	0

カルテ番号	0495	利用用途分類	インフラ施設	評価分類	農業集落排水施設
-------	------	--------	--------	------	----------

【施設基本情報】

施設名	農排大野地区浄化センター	所在地	菊川町大字下大野851			所管課	菊川建設農林課	敷地面積	1,560.00 m ²	うち借地面積	0.00 m ²		
		地区	菊川	利用圏域	その他	駐車場台数	0台	総延床面積	432.50 m ²	延床面積	432.50 m ²		
設置根拠法令		設置条例	下関市農業集落排水施設の設置に関する条例			複合 関連施設	カルテ番号	施設名		所管課	延床面積		
設置目的	し尿及び生活雑排水を処理するため											m ²	
													m ²
													m ²

【建物内訳】

No.	物件番号	名称	建築日	主体構造	屋根構造	耐用年数	地上階	地下階	耐震性	財産区分	延床面積
1	1225	農排大野地区浄化センター 汚水処理設備	1993(H05)/10/18	鉄筋コンクリート	瓦葺	38	1F		○	行政財産	432.50 m ²
2											m ²
3											m ²
4											m ²
5											m ²
6											m ²
7											m ²
8											m ²
9											m ²
10											m ²
合 計											432.50 m ²

【運営方法等】

運営方法	その他	指定管理者		指定管理期間	~
------	-----	-------	--	--------	---

【利用状況】

区分	H28(2016)年度	H29(2017)年度	H30(2018)年度
開館日数			
利用者数			
利用者数/日			
利用可能コマ数			
利用コマ数			
利用率			

【歳入情報】

区分	H28(2016)年度	H29(2017)年度	H30(2018)年度
施設使用料・負担金等	11,610	11,685	11,551
貸付料・目的外使用料等	0	0	0
その他収入	50	100	0
歳入計	11,660	11,785	11,551

【歳出情報】

区分	H28(2016)年度	H29(2017)年度	H30(2018)年度	
施設の コスト	人件費	1,796	1,796	1,796
	光熱水費等			4,188
	修繕料			217
	委託料			8,954
	工事請負費	737	268	0
	使用料及び賃借料			502
	その他	13,346	13,340	325
事業の コスト	人件費			0
	委託料・報償費			0
	その他	0	0	0
指定管理料				
歳出計	15,879	15,404	15,982	

【指定緊急避難場所・指定避難所】

指定緊急 避難場所	地震	津波	高潮	土砂災害	洪水
指定 避難所	指定	収容人員		人	

【施設写真】



【過去5年以内に実施した工事の内容】

実施年度	件名	工事費
(単位:千円)		
(No data visible)		

【公共施設の適正配置に関する方向性】

占有面積	前期末面積	前期増減	機能の方向性	
			前期	中期・後期
432.50 m ²	432.50 m ²	0.00 m ²	→	→

平成30年度(2018年度)

公共施設カルテ

カルテ番号	0496	利用用途分類	インフラ施設	評価分類	農業集落排水施設
-------	------	--------	--------	------	----------

【施設基本情報】

施設名	農排上田部地区浄化センター	所在地	菊川町大字上田部601-1			所管課	菊川建設農林課	敷地面積	1,774.07 m ²	うち借地面積	0.00 m ²
		地区	菊川	利用圏域	その他	駐車場台数	0台	総延床面積	571.84 m ²	延床面積	571.84 m ²
設置根拠法令		設置条例	下関市農業集落排水施設の設置に関する条例			複合 関連施設	カルテ番号	施設名		所管課	延床面積
設置目的	し尿及び生活雑排水を処理するため										m ²
											m ²
											m ²

【建物内訳】

No.	物件番号	名称	建築日	主体構造	屋根構造	耐用年数	地上階	地下階	耐震性	財産区分	延床面積
1	1226	農排上田部地区浄化センター 汚物処理場	1998(H10)/03/20	鉄筋コンクリート	瓦葺	38	1F		○	行政財産	571.84 m ²
2											m ²
3											m ²
4											m ²
5											m ²
6											m ²
7											m ²
8											m ²
9											m ²
10											m ²
合 計											571.84 m ²

【指定緊急避難場所・指定避難所】

指定緊急 避難場所	地震	津波	高潮	土砂災害	洪水
指定 避難所	指定	収容人員		人	

【施設写真】



【過去5年以内に実施した工事の内容】 (単位:千円)

実施年度	件名	工事費
(No work items reported)		

【公共施設の適正配置に関する方向性】

占有面積	前期末面積	前期増減	機能の方向性	
			前期	中期・後期
571.84 m ²	571.84 m ²	0.00 m ²	→	→

【運営方法等】

運営方法	その他	指定管理者		指定管理期間	~
------	-----	-------	--	--------	---

【利用状況】

区分	H28(2016)年度	H29(2017)年度	H30(2018)年度
開館日数			
利用者数			
利用者数/日			
利用可能コマ数			
利用コマ数			
利用率			

【歳出情報】 (単位:千円)

区分	H28(2016)年度	H29(2017)年度	H30(2018)年度	
施設の コスト	人件費	1,796	1,796	1,796
	光熱水費等			2,454
	修繕料			3,310
	委託料			7,736
	工事請負費	3,698	470	0
	使用料及び賃借料			0
	その他	10,143	10,161	180
事業の コスト	人件費			0
	委託料・報償費			0
	その他	0	0	0
指定管理料				
歳出計	15,637	12,427	15,476	

【歳入情報】 (単位:千円)

区分	H28(2016)年度	H29(2017)年度	H30(2018)年度
施設使用料・負担金等	6,020	6,018	5,983
貸付料・目的外使用料等	0	0	0
その他収入	0	0	0
歳入計	6,020	6,018	5,983

カルテ番号	0497	利用用途分類	インフラ施設	評価分類	農業集落排水施設
-------	------	--------	--------	------	----------

【施設基本情報】

施設名	農排檜崎地区浄化センター	所在地	菊川町大字吉賀977			所管課	菊川建設農林課	敷地面積	2,260.00 m ²	うち借地面積	0.00 m ²
		地区	菊川	利用圏域	その他	駐車場台数	0台	総延床面積	441.00 m ²	延床面積	441.00 m ²
設置根拠法令		設置条例	下関市農業集落排水施設の設置に関する条例			複合 関連施設	カルテ番号	施設名		所管課	延床面積
設置目的	し尿及び生活雑排水を処理するため										m ²
											m ²
											m ²

【建物内訳】

No.	物件番号	名称	建築日	主体構造	屋根構造	耐用年数	地上階	地下階	耐震性	財産区分	延床面積
1	1227	農排檜崎地区浄化センター 汚水処理場	2004(H16)/03/26	鉄筋コンクリート	瓦葺	38	1F		○	行政財産	441.00 m ²
2											m ²
3											m ²
4											m ²
5											m ²
6											m ²
7											m ²
8											m ²
9											m ²
10											m ²
合 計											441.00 m ²

【指定緊急避難場所・指定避難所】

指定緊急 避難場所	地震	津波	高潮	土砂災害	洪水
指定 避難所	指定	収容人員		人	

【施設写真】



【過去5年以内に実施した工事の内容】 (単位:千円)

実施年度	件名	工事費
(No work performed in the last 5 years)		

【公共施設の適正配置に関する方向性】

占有面積	前期末面積	前期増減	機能の方向性	
			前期	中期・後期
441.00 m ²	441.00 m ²	0.00 m ²	→	→

【運営方法等】

運営方法	その他	指定管理者		指定管理期間	~
------	-----	-------	--	--------	---

【利用状況】

区分	H28(2016)年度	H29(2017)年度	H30(2018)年度
開館日数			
利用者数			
利用者数/日			
利用可能コマ数			
利用コマ数			
利用率			

【歳出情報】

(単位:千円)

区分	H28(2016)年度	H29(2017)年度	H30(2018)年度	
施設の コスト	人件費	1,796	1,796	1,796
	光熱水費等			2,020
	修繕料			3,958
	委託料			8,362
	工事請負費	591	0	0
	使用料及び賃借料			0
その他	10,664	10,852	322	
事業の コスト	人件費			0
	委託料・報償費			0
	その他	0	0	0
指定管理料				
歳出計	13,051	12,648	16,458	

【歳入情報】

(単位:千円)

区分	H28(2016)年度	H29(2017)年度	H30(2018)年度
施設使用料・負担金等	8,437	8,321	8,112
貸付料・目的外使用料等	0	0	0
その他収入	50	150	0
歳入計	8,487	8,471	8,112

平成30年度(2018年度)

公共施設カルテ

カルテ番号	0499	利用用途分類	インフラ施設	評価分類	農業集落排水施設
-------	------	--------	--------	------	----------

【施設基本情報】

施設名	農排吉賀地区浄化センター	所在地	菊川町大字七見800-2			所管課	菊川建設農林課	敷地面積	2,300.00 m ²	うち借地面積	0.00 m ²
		地区	菊川	利用圏域	その他	駐車場台数	0台	総延床面積	354.86 m ²	延床面積	354.86 m ²
設置根拠法令		設置条例	下関市農業集落排水施設の設置に関する条例			複合 関連施設	カルテ番号	施設名		所管課	延床面積
設置目的	し尿及び生活雑排水を処理するため										m ²
											m ²
											m ²

【建物内訳】

No.	物件番号	名称	建築日	主体構造	屋根構造	耐用年数	地上階	地下階	耐震性	財産区分	延床面積
1	1231	農排吉賀地区浄化センター 汚水処理施設	2008(H20)/03/25	鉄筋コンクリート	瓦葺	38	1F		○	行政財産	288.26 m ²
2	1232	農排吉賀地区浄化センター 脱水車庫	2008(H20)/03/26	鉄骨造	瓦葺	31	1F		○	行政財産	66.60 m ²
3											m ²
4											m ²
5											m ²
6											m ²
7											m ²
8											m ²
9											m ²
10											m ²
合 計											354.86 m ²

【指定緊急避難場所・指定避難所】

指定緊急 避難場所	地震	津波	高潮	土砂災害	洪水
指定 避難所	指定	収容人員		人	

【施設写真】



【過去5年以内に実施した工事の内容】 (単位:千円)

実施年度	件名	工事費
(No work items listed)		

【公共施設の適正配置に関する方向性】

占有面積	前期末面積	前期増減	機能の方向性	
			前期	中期・後期
354.86 m ²	354.86 m ²	0.00 m ²	→	→

【運営方法等】

運営方法	その他	指定管理者	指定管理期間	~
------	-----	-------	--------	---

【利用状況】

区分	H28(2016)年度	H29(2017)年度	H30(2018)年度
開館日数			
利用者数			
利用者数/日			
利用可能コマ数			
利用コマ数			
利用率			

【歳出情報】 (単位:千円)

区分	H28(2016)年度	H29(2017)年度	H30(2018)年度	
施設の コスト	人件費	1,796	1,796	1,796
	光熱水費等			2,020
	修繕料			3,958
	委託料			8,362
	工事請負費	1,569	1,220	0
	使用料及び賃借料			0
	その他	9,588	8,968	322
事業の コスト	人件費			0
	委託料・報償費			0
	その他	0	0	0
指定管理料				
歳出計	12,953	11,984	16,458	

【歳入情報】 (単位:千円)

区分	H28(2016)年度	H29(2017)年度	H30(2018)年度
施設使用料・負担金等	6,297	6,348	6,284
貸付料・目的外使用料等	0	0	0
その他収入	100	0	0
歳入計	6,397	6,348	6,284

カルテ番号	0460	利用用途分類	インフラ施設	評価分類	その他インフラ施設
-------	------	--------	--------	------	-----------

【施設基本情報】

施設名	菊川バスターミナル	所在地	菊川町大字下岡枝188			所管課	菊川地域政策課	敷地面積	173.84 m ²	うち借地面積	173.84 m ²	
		地区	菊川	利用圏域		地区		駐車場台数	6台	総延床面積	153.90 m ²	延床面積
設置根拠法令		設置条例	下関市生活バス事業の設置等に関する条例			複合 関連施設	カルテ番号	施設名		所管課	延床面積	
設置目的	事務室、車庫、待合室・・・委託業者が管理運営上使用及び、ドライバーの待機室、バスの保管庫、バスを利用される一般市民の待合室											m ²
												m ²
												m ²

【建物内訳】

No.	物件番号	名称	建築日	主体構造	屋根構造	耐用年数	地上階	地下階	耐震性	財産区分	延床面積
1	1146	菊川バスターミナル 事務所・車庫・待合所	2000(H12)/11/15	鉄骨造	陸屋根	38	1F			行政財産	153.90 m ²
2											m ²
3											m ²
4											m ²
5											m ²
6											m ²
7											m ²
8											m ²
9											m ²
10											m ²
合 計											153.90 m ²

【運営方法等】

運営方法	直営(一部委託を含む)	指定管理者		指定管理期間	~
------	-------------	-------	--	--------	---

【利用状況】

区分	H28(2016)年度	H29(2017)年度	H30(2018)年度
開館日数	293	293	292
利用者数			
利用者数/日	0.0	0.0	0.0
利用可能コマ数			
利用コマ数			
利用率			

【歳入情報】

区分	H28(2016)年度	H29(2017)年度	H30(2018)年度
施設使用料・負担金等	0	0	0
貸付料・目的外使用料等	0	0	0
その他収入	0	0	0
歳入計	0	0	0

【歳出情報】

(単位:千円)

区分	H28(2016)年度	H29(2017)年度	H30(2018)年度	
施設の コスト	人件費	0	0	0
	光熱水費等			
	修繕料			
	委託料			
	工事請負費	0	0	0
	使用料及び賃借料			
その他	0	0	0	
事業の コスト	人件費			
	委託料・報償費			
	その他	29,412	28,383	28,701
指定管理料				
歳出計	29,412	28,383	28,701	

【指定緊急避難場所・指定避難所】

指定緊急 避難場所	地震	津波	高潮	土砂災害	洪水
指定 避難所	指定	収容人員		人	

【施設写真】



【過去5年以内に実施した工事の内容】 (単位:千円)

実施年度	件名	工事費
(No work has been implemented in the past 5 years)		

【公共施設の適正配置に関する方向性】

占有面積	前期末面積	前期増減	機能の方向性	
			前期	中期・後期
153.90 m ²	153.90 m ²	0.00 m ²	→	→

カルテ番号	0465	利用用途分類	インフラ施設	評価分類	その他インフラ施設
-------	------	--------	--------	------	-----------

【施設基本情報】

施設名	工業用水道ポンプ場	所在地	菊川町大字上大野30-4			所管課	菊川地域政策課	敷地面積	214.34 m ²	うち借地面積	0.00 m ²				
		地区	菊川	利用圏域	その他	駐車場台数	0台	総延床面積	118.00 m ²	延床面積	118.00 m ²				
設置根拠法令		設置条例				複合 関連施設	カルテ番号	施設名		所管課	延床面積				
設置目的	豊東工業団地工業用水として送水するための揚水施設(ポンプ室・タンク)											m ²			
															m ²

【建物内訳】

No.	物件番号	名称	建築日	主体構造	屋根構造	耐用年数	地上階	地下階	耐震性	財産区分	延床面積
1	1159	工業用水道ポンプ場 工業用水道ポンプ場(共有)	2004(H16)/07/23	鉄筋コンクリート	陸屋根	38	1F			行政財産	118.00 m ²
2											m ²
3											m ²
4											m ²
5											m ²
6											m ²
7											m ²
8											m ²
9											m ²
10											m ²
合 計											118.00 m ²

【指定緊急避難場所・指定避難所】

指定緊急 避難場所	地震	津波	高潮	土砂災害	洪水
指定 避難所	指定	収容人員		人	

【施設写真】



【運営方法等】

運営方法	その他	指定管理者		指定管理期間	~
------	-----	-------	--	--------	---

【利用状況】

区分	H28(2016)年度	H29(2017)年度	H30(2018)年度
開館日数	0	0	0
利用者数			
利用者数/日			
利用可能コマ数			
利用コマ数			
利用率			

【歳出情報】

(単位:千円)

区分	H28(2016)年度	H29(2017)年度	H30(2018)年度
施設の コスト	人件費	0	0
	光熱水費等		
	修繕料		
	委託料		
	工事請負費	0	0
	使用料及び賃借料		
その他	21	21	21
事業の コスト	人件費		
	委託料・報償費		
	その他	0	0
指定管理料			
歳出計	21	21	21

【歳入情報】

(単位:千円)

区分	H28(2016)年度	H29(2017)年度	H30(2018)年度
施設使用料・負担金等	0	0	0
貸付料・目的外使用料等	0	0	0
その他収入	0	0	0
歳入計	0	0	0

【過去5年以内に実施した工事の内容】 (単位:千円)

実施年度	件名	工事費
(No work items reported)		

【公共施設の適正配置に関する方向性】

占有面積	前期末面積	前期増減	機能の方向性	
			前期	中期・後期
118.00 m ²	118.00 m ²	0.00 m ²	→	→

カルテ番号	0567	利用用途分類	インフラ施設	評価分類	農業集落排水施設
-------	------	--------	--------	------	----------

【施設基本情報】

施設名	大河内地区農業集落排水施設	所在地	豊田町大字大河内606			所管課	豊田建設農林課	敷地面積	919.00 m ²	うち借地面積	0.00 m ²
		地区	豊田	利用圏域	その他	駐車場台数	4台	総延床面積	65.13 m ²	延床面積	65.13 m ²
設置根拠法令		設置条例	下関市農業集落排水施設の設置等に関する条例			複合 関連施設	カルテ番号	施設名		所管課	延床面積
設置目的	農業集落の生活環境の向上及び公共用水域の保全を図るため。										m ²
											m ²
											m ²

【建物内訳】

No.	物件番号	名称	建築日	主体構造	屋根構造	耐用年数	地上階	地下階	耐震性	財産区分	延床面積
1	1368	大河内地区農業集落排水施設 管理棟	1996(H08)/01/01	鉄筋コンクリート	その他	38	1F		○	行政財産	65.13 m ²
2											m ²
3											m ²
4											m ²
5											m ²
6											m ²
7											m ²
8											m ²
9											m ²
10											m ²
合 計											65.13 m ²

【指定緊急避難場所・指定避難所】

指定緊急 避難場所	地震	津波	高潮	土砂災害	洪水
指定 避難所	指定	収容人員		人	

【施設写真】



【過去5年以内に実施した工事の内容】 (単位:千円)

実施年度	件名	工事費
(No work performed in the last 5 years)		

【公共施設の適正配置に関する方向性】

占有面積	前期末面積	前期増減	機能の方向性	
			前期	中期・後期
120.00 m ²	65.13 m ²	△ 54.87 m ²	→(台帳整理)	→

【運営方法等】

運営方法	直営(一部委託を含む)	指定管理者		指定管理期間	~
------	-------------	-------	--	--------	---

【利用状況】

区分	H28(2016)年度	H29(2017)年度	H30(2018)年度
開館日数	0	0	0
利用者数			
利用者数/日			
利用可能コマ数			
利用コマ数			
利用率			

【歳出情報】 (単位:千円)

区分	H28(2016)年度	H29(2017)年度	H30(2018)年度
施設の コスト	人件費	0	0
	光熱水費等		772
	修繕料		202
	委託料		3,568
	工事請負費	893	1,608
	使用料及び賃借料		0
	その他	4,687	5,948
事業の コスト	人件費		0
	委託料・報償費		0
	その他	0	0
指定管理料			0
歳出計	5,580	7,556	5,593

【歳入情報】 (単位:千円)

区分	H28(2016)年度	H29(2017)年度	H30(2018)年度
施設使用料・負担金等	2,332	2,326	2,285
貸付料・目的外使用料等	0	0	0
その他収入	0	0	0
歳入計	2,332	2,326	2,285

カルテ番号	0003	利用用途分類	インフラ施設	評価分類	その他インフラ施設
-------	------	--------	--------	------	-----------

【施設基本情報】

施設名	豊田無線基地局(矢田)	所在地	豊田町大字矢田53-1			所管課	情報政策課	敷地面積	299.99 m ²	うち借地面積	299.99 m ²
		地区	豊田	利用圏域	その他	駐車場台数	0台	総延床面積	98.75 m ²	延床面積	98.75 m ²
設置根拠法令		設置条例				複合 関連施設	カルテ番号	施設名		所管課	延床面積
設置目的	地域に携帯電話の電波が届かない状況を解消するため										m ²
											m ²
											m ²


【建物内訳】

No.	物件番号	名称	建築日	主体構造	屋根構造	耐用年数	地上階	地下階	耐震性	財産区分	延床面積
1	4	豊田無線基地局(矢田) 無線基地局(局舎)	1998(H10)/12/24	鉄筋コンクリート	陸屋根	38	1F			行政財産	98.75 m ²
2											m ²
3											m ²
4											m ²
5											m ²
6											m ²
7											m ²
8											m ²
9											m ²
10											m ²
合 計											98.75 m ²

【指定緊急避難場所・指定避難所】

指定緊急 避難場所	地震	津波	高潮	土砂災害	洪水
指定 避難所	指定	収容人員		人	

【施設写真】



【運営方法等】

運営方法	その他	指定管理者		指定管理期間	~
------	-----	-------	--	--------	---

【利用状況】

区分	H28(2016)年度	H29(2017)年度	H30(2018)年度
開館日数	0	0	0
利用者数			
利用者数/日			
利用可能コマ数			
利用コマ数			
利用率			

【歳出情報】

(単位:千円)

区分	H28(2016)年度	H29(2017)年度	H30(2018)年度
施設の コスト	人件費	0	0
	光熱水費等		
	修繕料		
	委託料		
	工事請負費	0	0
	使用料及び賃借料		
その他	40	40	40
事業の コスト	人件費		
	委託料・報償費		
	その他	0	0
指定管理料			
歳出計	40	40	40

【歳入情報】

(単位:千円)

区分	H28(2016)年度	H29(2017)年度	H30(2018)年度
施設使用料・負担金等	0	0	0
貸付料・目的外使用料等	0	0	0
その他収入	5	5	5
歳入計	5	5	5

【過去5年以内に実施した工事の内容】 (単位:千円)

実施年度	件名	工事費
(No data visible)		

【公共施設の適正配置に関する方向性】

占有面積	前期末面積	前期増減	機能の方向性	
			前期	中期・後期
162.75 m ²	98.75 m ²	△ 64.00 m ²	→(台帳整理)	→

カルテ番号	0528	利用用途分類	インフラ施設	評価分類	その他インフラ施設
-------	------	--------	--------	------	-----------

【施設基本情報】

施設名	一ノ俣バス停留所	所在地	豊田町大字一ノ俣795-4			所管課	豊田地域政策課	敷地面積	142.00 m ²	うち借地面積	0.00 m ²			
		地区	豊田	利用圏域	地区	駐車場台数	0台	総延床面積	19.00 m ²	延床面積	19.00 m ²			
設置根拠法令		設置条例				複合 関連施設	カルテ番号	施設名		所管課	延床面積			
設置目的	一ノ俣バス停の待合所及び自転車置き場。											m ²		
														m ²

【建物内訳】

No.	物件番号	名称	建築日	主体構造	屋根構造	耐用年数	地上階	地下階	耐震性	財産区分	延床面積
1	1282	一ノ俣バス停留所 待合所	2000(H12)/01/01	木造	その他	15	1F		○	行政財産	12.00 m ²
2	1283	一ノ俣バス停留所 駐輪場	2000(H12)/01/01	木造	その他	15	1F		○	行政財産	7.00 m ²
3											m ²
4											m ²
5											m ²
6											m ²
7											m ²
8											m ²
9											m ²
10											m ²
合 計											19.00 m ²

【指定緊急避難場所・指定避難所】

指定緊急 避難場所	地震	津波	高潮	土砂災害	洪水
指定 避難所	指定	収容人員		人	

【施設写真】



【過去5年以内に実施した工事の内容】 (単位:千円)

実施年度	件名	工事費
(No work reported)		

【公共施設の適正配置に関する方向性】

占有面積	前期末面積	前期増減	機能の方向性	
			前期	中期・後期
19.00 m ²	19.00 m ²	0.00 m ²	→	→

【運営方法等】

運営方法	その他	指定管理者		指定管理期間	~
------	-----	-------	--	--------	---

【利用状況】

区分	H28(2016)年度	H29(2017)年度	H30(2018)年度
開館日数	365	365	365
利用者数			
利用者数/日	0.0	0.0	0.0
利用可能コマ数			
利用コマ数			
利用率			

【歳入情報】 (単位:千円)

区分	H28(2016)年度	H29(2017)年度	H30(2018)年度
施設使用料・負担金等	0	0	0
貸付料・目的外使用料等	0	0	0
その他収入	0	0	0
歳入計	0	0	0

【歳出情報】 (単位:千円)

区分	H28(2016)年度	H29(2017)年度	H30(2018)年度	
施設の コスト	人件費	0	0	0
	光熱水費等			
	修繕料			
	委託料			
	工事請負費	0	0	0
	使用料及び賃借料			
事業の コスト	その他	0	0	0
	人件費			
	委託料・報償費			
	その他	0	0	0
指定管理料				
歳出計	0	0	0	

カルテ番号	0531	利用用途分類	インフラ施設	評価分類	その他インフラ施設
-------	------	--------	--------	------	-----------

【施設基本情報】

施設名	阿座上揚水施設	所在地	豊田町大字阿座上515-1			所管課	豊田地域政策課	敷地面積	5.10 m ²	うち借地面積	5.10 m ²
		地区	豊田	利用圏域	その他	駐車場台数	0台	総延床面積	5.10 m ²	延床面積	5.10 m ²
設置根拠法令		設置条例				複合 関連施設	カルテ番号	施設名		所管課	延床面積
設置目的	揚水施設として整備。地元住民の揚水施設として無償貸与。										m ²
											m ²
											m ²

【建物内訳】

No.	物件番号	名称	建築日	主体構造	屋根構造	耐用年数	地上階	地下階	耐震性	財産区分	延床面積
1	1286	阿座上揚水施設 灌漑用水揚水施設	1965(S40)/03/01	補強コンクリート	陸屋根	34	1F		×	普通財産	5.10 m ²
2											m ²
3											m ²
4											m ²
5											m ²
6											m ²
7											m ²
8											m ²
9											m ²
10											m ²
合 計											5.10 m ²

【指定緊急避難場所・指定避難所】

指定緊急 避難場所	地震	津波	高潮	土砂災害	洪水
指定 避難所	指定	収容人員		人	

【施設写真】



【過去5年以内に実施した工事の内容】 (単位:千円)

実施年度	件名	工事費
(No work performed in the last 5 years)		

【公共施設の適正配置に関する方向性】

占有面積	前期末面積	前期増減	機能の方向性	
			前期	中期・後期
5.10 m ²	5.10 m ²	0.00 m ²	→	→

【運営方法等】

運営方法	その他	指定管理者		指定管理期間	~
------	-----	-------	--	--------	---

【利用状況】

区分	H28(2016)年度	H29(2017)年度	H30(2018)年度
開館日数	365	365	365
利用者数			
利用者数/日	0.0	0.0	0.0
利用可能コマ数			
利用コマ数			
利用率			

【歳出情報】 (単位:千円)

区分	H28(2016)年度	H29(2017)年度	H30(2018)年度
施設の コスト	人件費	0	0
	光熱水費等		
	修繕料		
	委託料		
	工事請負費	0	0
	使用料及び賃借料		
事業の コスト	その他	0	0
	人件費		
	委託料・報償費		
	その他	0	0
指定管理料			
歳出計	0	0	0

【歳入情報】 (単位:千円)

区分	H28(2016)年度	H29(2017)年度	H30(2018)年度
施設使用料・負担金等	0	0	0
貸付料・目的外使用料等	0	0	0
その他収入	0	0	0
歳入計	0	0	0

カルテ番号	0548	利用用途分類	インフラ施設	評価分類	その他インフラ施設
-------	------	--------	--------	------	-----------

【施設基本情報】

施設名	豊田町防災行政無線中継局	所在地	豊田町大字庭田132-1			所管課	豊田地域政策課	敷地面積	70,848.00 m ²	うち借地面積	0.00 m ²		
		地区	豊田	利用圏域	その他	駐車場台数	0台	総延床面積	3.80 m ²	延床面積	3.80 m ²		
設置根拠法令		設置条例				複合 関連施設	カルテ番号	施設名		所管課	延床面積		
設置目的	豊田町防災行政無線中継局の局舎。稼働中。											m ²	
													m ²
													m ²

【建物内訳】

No.	物件番号	名称	建築日	主体構造	屋根構造	耐用年数	地上階	地下階	耐震性	財産区分	延床面積
1	1313	豊田町防災行政無線中継局 局舎	2001(H13)/03/01	軽量鉄骨造	カラー鉄板葺	30	1F		○	行政財産	3.80 m ²
2											m ²
3											m ²
4											m ²
5											m ²
6											m ²
7											m ²
8											m ²
9											m ²
10											m ²
合 計											3.80 m ²

【指定緊急避難場所・指定避難所】

指定緊急 避難場所	地震	津波	高潮	土砂災害	洪水
指定 避難所	指定	収容人員			
				人	

【施設写真】



【過去5年以内に実施した工事の内容】 (単位:千円)

実施年度	件名	工事費
(No work performed in the last 5 years)		

【公共施設の適正配置に関する方向性】

占有面積	前期末面積	前期増減	機能の方向性	
			前期	中期・後期
3.80 m ²	3.80 m ²	0.00 m ²	→	→

【運営方法等】

運営方法	直営(一部委託を含む)	指定管理者		指定管理期間	~
------	-------------	-------	--	--------	---

【利用状況】

区分	H28(2016)年度	H29(2017)年度	H30(2018)年度
開館日数	0	0	0
利用者数			
利用者数/日			
利用可能コマ数			
利用コマ数			
利用率			

【歳出情報】 (単位:千円)

区分	H28(2016)年度	H29(2017)年度	H30(2018)年度
施設の コスト	人件費	0	0
	光熱水費等		
	修繕料		
	委託料		
	工事請負費	0	0
	使用料及び賃借料		
その他	812	722	452
事業の コスト	人件費		
	委託料・報償費		
	その他	0	0
指定管理料			
歳出計	812	722	452

【歳入情報】 (単位:千円)

区分	H28(2016)年度	H29(2017)年度	H30(2018)年度
施設使用料・負担金等	0	0	0
貸付料・目的外使用料等	0	0	0
その他収入	0	0	0
歳入計	0	0	0

カルテ番号	0617	利用用途分類	インフラ施設	評価分類	農業集落排水施設
-------	------	--------	--------	------	----------

【施設基本情報】

施設名	農業集落排水白濁処理場	所在地	豊浦町大字吉永322			所管課	豊浦建設農林水産課	敷地面積	1,103.00 m ²	うち借地面積	0.00 m ²
		地区	豊浦	利用圏域	その他	駐車場台数	0台	総延床面積	149.39 m ²	延床面積	149.39 m ²
設置根拠法令		設置条例	下関市農業集落排水施設の設置等に関する条例			複合 関連施設	カルテ番号	施設名		所管課	延床面積
設置目的	農業用水の水質保全と生活環境の整備を行い、農業生産の増大、農業施設の機能維持および生活環境の改善をはかる。									m ²	
										m ²	
										m ²	

【建物内訳】

No.	物件番号	名称	建築日	主体構造	屋根構造	耐用年数	地上階	地下階	耐震性	財産区分	延床面積
1	1511	農業集落排水白濁処理場 汚水処理場	2000(H12)/03/27	鉄筋コンクリート	その他	38	1F			行政財産	149.39 m ²
2											m ²
3											m ²
4											m ²
5											m ²
6											m ²
7											m ²
8											m ²
9											m ²
10											m ²
合 計											149.39 m ²

【指定緊急避難場所・指定避難所】

指定緊急 避難場所	地震	津波	高潮	土砂災害	洪水
指定 避難所	指定	収容人員		人	

【施設写真】



【過去5年以内に実施した工事の内容】 (単位:千円)

実施年度	件名	工事費
(No work items reported in the last 5 years)		

【公共施設の適正配置に関する方向性】

占有面積	前期末面積	前期増減	機能の方向性	
			前期	中期・後期
149.39 m ²	149.39 m ²	0.00 m ²	→	→

【運営方法等】

運営方法	直営(一部委託を含む)	指定管理者		指定管理期間	~
------	-------------	-------	--	--------	---

【利用状況】

区分	H28(2016)年度	H29(2017)年度	H30(2018)年度
開館日数	365	0	0
利用者数			
利用者数/日	0.0		
利用可能コマ数			
利用コマ数			
利用率			

【歳出情報】

(単位:千円)

区分	H28(2016)年度	H29(2017)年度	H30(2018)年度
施設の コスト	人件費	0	0
	光熱水費等		
	修繕料		
	委託料		
	工事請負費	261	609
	使用料及び賃借料		
その他	4,343	4,239	4,293
事業の コスト	人件費		
	委託料・報償費		
	その他	0	0
指定管理料			
歳出計	4,604	4,848	4,466

【歳入情報】

(単位:千円)

区分	H28(2016)年度	H29(2017)年度	H30(2018)年度
施設使用料・負担金等	1,834	1,834	1,832
貸付料・目的外使用料等	0	0	
その他収入	0	0	
歳入計	1,834	1,834	1,832

カルテ番号	0102	利用用途分類	インフラ施設	評価分類	環境衛生施設
-------	------	--------	--------	------	--------

【施設基本情報】

施設名	クリーンセンター響	所在地	豊浦町大字宇賀3528-12			所管課	環境施設課	敷地面積	63,555.60 m ²	うち借地面積	58,776.60 m ²	
		地区	豊浦	利用圏域	その他	駐車場台数	19台	総延床面積	4,516.03 m ²	延床面積	4,516.03 m ²	
設置根拠法令	廃棄物の処理及び清掃に関する法律		設置条例	下関市一般廃棄物処理施設設置条例			カルテ番号	施設名		所管課	延床面積	
設置目的	主に豊浦、豊北地区から排出される一般廃棄物のごみ中継施設					複合 関連施設					m ²	
												m ²
												m ²

【建物内訳】

No.	物件番号	名称	建築日	主体構造	屋根構造	耐用年数	地上階	地下階	耐震性	財産区分	延床面積
1	284	クリーンセンター響 缶プレス機棟	1979(S54)/03/01	鉄骨造	スレート葺	31	1F			行政財産	84.00 m ²
2	285	クリーンセンター響 倉庫	1980(S55)/09/01	補強コンクリート	亜鉛メッキ銅板葺	34	1F			行政財産	70.70 m ²
3	286	クリーンセンター響 旧焼却処理施設	1980(S55)/09/01	鉄骨コンクリート	その他	31	1F			行政財産	865.60 m ²
4	288	クリーンセンター響 計量棟	1994(H06)/06/01	鉄骨コンクリート	陸屋根	38	1F			行政財産	164.70 m ²
5	290	クリーンセンター響 空缶選別所	1999(H11)/07/01	軽量鉄骨造	亜鉛メッキ銅板葺	24	1F	B 1F		行政財産	64.00 m ²
6	291	クリーンセンター響 管理棟	2000(H12)/03/01	鉄骨造	瓦葺	38	2F			行政財産	452.00 m ²
7	293	クリーンセンター響 車庫	2000(H12)/03/01	鉄骨造	亜鉛メッキ銅板葺	31	1F			行政財産	117.00 m ²
8	294	クリーンセンター響 工場棟(附属設備含む)	2000(H12)/06/01	鉄骨造	亜鉛メッキ銅板葺	31	3F			行政財産	2,464.00 m ²
9	295	クリーンセンター響 ペットボトル選別所	2001(H13)/12/01	鉄骨造	亜鉛メッキ銅板葺	31	1F			行政財産	138.80 m ²
10	99999	ほか3棟の合計									95.23 m ²
合 計											4,516.03 m ²

【指定緊急避難場所・指定避難所】

指定緊急 避難場所	地震	津波	高潮	土砂災害	洪水
指定 避難所	指定	収容人員			
		人			

【施設写真】



【過去5年以内に実施した工事の内容】 (単位:千円)

実施年度	件名	工事費
(No work items reported)		

【公共施設の適正配置に関する方向性】

占有面積	前期末面積	前期増減	機能の方向性	
			前期	中期・後期
4,516.03 m ²	3,650.00 m ²	△ 866.03 m ²	→(減築)	→

【運営方法等】

運営方法	直営(一部委託を含む)	指定管理者		指定管理期間	~
------	-------------	-------	--	--------	---

【利用状況】

区分	H28(2016)年度	H29(2017)年度	H30(2018)年度
開館日数	308	308	309
利用者数			
利用者数/日	0.0	0.0	0.0
利用可能コマ数			
利用コマ数			
利用率			

【歳出情報】

(単位:千円)

区分	H28(2016)年度	H29(2017)年度	H30(2018)年度	
施設の コスト	人件費	44,580	53,760	51,778
	光熱水費等			4,527
	修繕料	9,907	5,707	6,652
	委託料			16,685
	工事請負費			0
	使用料及び賃借料			1,251
	その他	39,683	66,897	11,828
事業の コスト	人件費			0
	委託料・報償費			0
	その他			0
指定管理料				
歳出計	94,170	126,364	92,721	

【歳入情報】

(単位:千円)

区分	H28(2016)年度	H29(2017)年度	H30(2018)年度
施設使用料・負担金等	0	0	0
貸付料・目的外使用料等	8	8	8
その他収入	17,657	17,734	22,552
歳入計	17,665	17,742	22,560

カルテ番号	0592	利用用途分類	インフラ施設	評価分類	その他インフラ施設
-------	------	--------	--------	------	-----------

【施設基本情報】

施設名	国清山自然公園ポンプ室	所在地	豊浦町大字川棚			所管課	豊浦地域政策課	敷地面積	21.72 m ²	うち借地面積	0.00 m ²
		地区	豊浦	利用圏域	その他	駐車場台数	0台	総延床面積	9.24 m ²	延床面積	9.24 m ²
設置根拠法令		設置条例				複合 関連施設	カルテ番号	施設名		所管課	延床面積
設置目的	国清山自然公園整備計画に基づき、国清山の整備をし、市民及び観光客の誘致をすることを目的とする。										m ²
											m ²
											m ²

【建物内訳】

No.	物件番号	名称	建築日	主体構造	屋根構造	耐用年数	地上階	地下階	耐震性	財産区分	延床面積
1	1467	国清山自然公園ポンプ室 給水施設	1978(S53)/02/09	補強コンクリート	陸屋根	34	1F		—	行政財産	9.24 m ²
2											m ²
3											m ²
4											m ²
5											m ²
6											m ²
7											m ²
8											m ²
9											m ²
10											m ²
合 計											9.24 m ²

【運営方法等】

運営方法	直営(一部委託を含む)	指定管理者		指定管理期間	~
------	-------------	-------	--	--------	---

【利用状況】

区分	H28(2016)年度	H29(2017)年度	H30(2018)年度
開館日数	365	365	365
利用者数			
利用者数/日	0.0	0.0	0.0
利用可能コマ数			
利用コマ数			
利用率			

【歳入情報】

区分	H28(2016)年度	H29(2017)年度	H30(2018)年度
施設使用料・負担金等	0	0	0
貸付料・目的外使用料等	0	0	0
その他収入	0	0	0
歳入計	0	0	0

【歳出情報】

区分		H28(2016)年度	H29(2017)年度	H30(2018)年度
施設の コスト	人件費	0	0	0
	光熱水費等			
	修繕料			
	委託料			
	工事請負費	0	0	0
	使用料及び賃借料			
	その他	1	1	1
事業の コスト	人件費			
	委託料・報償費			
	その他	0	0	0
指定管理料				
歳出計		1	1	1

【指定緊急避難場所・指定避難所】

指定緊急 避難場所	地震	津波	高潮	土砂災害	洪水
指定 避難所	指定	収容人員		人	

【施設写真】



【過去5年以内に実施した工事の内容】 (単位:千円)

実施年度	件名	工事費
(No work performed in the last 5 years)		

【公共施設の適正配置に関する方向性】

占有面積	前期末面積	前期増減	機能の方向性	
			前期	中期・後期
9.24 m ²	9.24 m ²	0.00 m ²	→	→

カルテ番号	0618	利用用途分類	インフラ施設	評価分類	その他インフラ施設
-------	------	--------	--------	------	-----------

【施設基本情報】

施設名	舟郡ダム管理棟	所在地	豊浦町大字川棚1766-1			所管課	豊浦建設農林水産課	敷地面積	41,427.98 m ²	うち借地面積	0.00 m ²
		地区	豊浦	利用圏域	その他	駐車場台数	22台	総延床面積	220.00 m ²	延床面積	220.00 m ²
設置根拠法令		設置条例				複合 関連施設	カルテ番号	施設名	所管課	延床面積	
設置目的	当該施設の地区は川棚川水系江良川及び吉永川水系吉永川のほぼ全域に広がる計画受益面積236haの農山村地域である。営農は水稲を主体とし、かんがい水源としては小規模な溜池と自然取水及び溪流掛りで、常習的な干ばつ被害を受けていたため、用水源の抜本的な対策としてダム及び幹線用水の建設を行い、農業生産基盤を確立し、自立経営農家の育成と農業の近代的経営に資することを目的とし整備されたものである。										m ²
											m ²
											m ²

【建物内訳】

No.	物件番号	名称	建築日	主体構造	屋根構造	耐用年数	地上階	地下階	耐震性	財産区分	延床面積
1	1512	舟郡ダム管理棟 管理事務所	1998(H10)/01/01	鉄骨コンクリート	その他	38	1F			行政財産	159.00 m ²
2	1513	舟郡ダム管理棟 公衆便所	2001(H13)/01/01	木造	その他	15	1F			行政財産	61.00 m ²
3											m ²
4											m ²
5											m ²
6											m ²
7											m ²
8											m ²
9											m ²
10											m ²
合 計											220.00 m ²

【運営方法等】

運営方法	直営(一部委託を含む)	指定管理者		指定管理期間	~
------	-------------	-------	--	--------	---

【利用状況】

区分	H28(2016)年度	H29(2017)年度	H30(2018)年度
開館日数	365	0	0
利用者数			
利用者数/日	0.0		
利用可能コマ数			
利用コマ数			
利用率			

【歳入情報】

区分	H28(2016)年度	H29(2017)年度	H30(2018)年度
施設使用料・負担金等	0	0	0
貸付料・目的外使用料等	0	0	0
その他収入	0	0	0
歳入計	0	0	0

【歳出情報】

区分	H28(2016)年度	H29(2017)年度	H30(2018)年度
施設の コスト	人件費	0	0
	光熱水費等		
	修繕料		
	委託料		
	工事請負費	2,960	562
	使用料及び賃借料		
その他	5,746	4,969	4,875
事業の コスト	人件費		
	委託料・報償費		
	その他	0	0
指定管理料			
歳出計	8,706	5,531	5,534

【指定緊急避難場所・指定避難所】

指定緊急 避難場所	地震	津波	高潮	土砂災害	洪水
指定 避難所	指定	収容人員		人	

【施設写真】



【過去5年以内に実施した工事の内容】 (単位:千円)

実施年度	件名	工事費
(No data visible)		

【公共施設の適正配置に関する方向性】

占有面積	前期末面積	前期増減	機能の方向性	
			前期	中期・後期
220.00 m ²	220.00 m ²	0.00 m ²	→	→

平成30年度(2018年度)

公共施設カルテ

カルテ番号	0685	利用用途分類	インフラ施設	評価分類	農業集落排水施設
-------	------	--------	--------	------	----------

【施設基本情報】

施設名	角島尾山地区農業集落排水施設	所在地	豊北町大字角島2443-34			所管課	豊北建設農林水産課	敷地面積	1,227.09 m ²	うち借地面積	0.00 m ²
		地区	豊北	利用圏域	その他	駐車場台数	4台	総延床面積	145.66 m ²	延床面積	145.66 m ²
設置根拠法令		設置条例	下関市農業集落排水施設の設置等に関する条例			複合 関連施設	カルテ番号	施設名	所管課	延床面積	
設置目的	農業集落の生活環境の向上及び公共用水域の水質の保全を図るため										m ²
											m ²
											m ²

【建物内訳】

No.	物件番号	名称	建築日	主体構造	屋根構造	耐用年数	地上階	地下階	耐震性	財産区分	延床面積
1	1667	角島尾山地区農業集落排水施設 汚水処理場	2008(H20)/03/31	鉄筋コンクリート	瓦葺	38	1F		○	行政財産	145.66 m ²
2											m ²
3											m ²
4											m ²
5											m ²
6											m ²
7											m ²
8											m ²
9											m ²
10											m ²
合 計											145.66 m ²

【運営方法等】

運営方法	直営(一部委託を含む)	指定管理者		指定管理期間	~
------	-------------	-------	--	--------	---

【利用状況】

区分	H28(2016)年度	H29(2017)年度	H30(2018)年度
開館日数	365	365	365
利用者数			
利用者数/日	0.0	0.0	0.0
利用可能コマ数			
利用コマ数			
利用率			

【歳入情報】

(単位:千円)

区分	H28(2016)年度	H29(2017)年度	H30(2018)年度
施設使用料・負担金等	5,460	5,653	5,804
貸付料・目的外使用料等	0	0	0
その他収入	0	0	0
歳入計	5,460	5,653	5,804

【歳出情報】

(単位:千円)

区分	H28(2016)年度	H29(2017)年度	H30(2018)年度
施設の コスト	人件費		
	光熱水費等	1,230	1,354
	修繕料	1,491	1,015
	委託料	4,405	4,393
	工事請負費		
	使用料及び賃借料		
その他	60	56	55
事業の コスト	人件費		
	委託料・報償費		
	その他	0	0
指定管理料			
歳出計	7,186	6,818	6,730

【指定緊急避難場所・指定避難所】

指定緊急 避難場所	地震	津波	高潮	土砂災害	洪水
指定 避難所	指定	収容人員			
				人	

【施設写真】



【過去5年以内に実施した工事の内容】 (単位:千円)

実施年度	件名	工事費
(No data visible in image)		

【公共施設の適正配置に関する方向性】

占有面積	前期末面積	前期増減	機能の方向性	
			前期	中期・後期
145.66 m ²	145.66 m ²	0.00 m ²	→	→

カルテ番号	1160	利用用途分類	インフラ施設	評価分類	環境衛生施設
-------	------	--------	--------	------	--------

【施設基本情報】

施設名	豊北中継貯留槽	所在地	豊北町大字神田1636			所管課	環境施設課	敷地面積	5,349.12 m ²	うち借地面積	0.00 m ²
		地区	豊北	利用圏域	その他	駐車場台数	10台	総延床面積	559.50 m ²	延床面積	559.50 m ²
設置根拠法令		設置条例				複合 関連施設	カルテ番号	施設名		所管課	延床面積
設置目的	し尿及び浄化槽汚泥の収集運搬業務の効率化を図るため、旧4町地区のうち、豊浦・豊北・豊田の3地区を一時的に貯留する施設。									m ²	
										m ²	
										m ²	

【建物内訳】

No.	物件番号	名称	建築日	主体構造	屋根構造	耐用年数	地上階	地下階	耐震性	財産区分	延床面積
1	10021	豊北中継貯留槽 事務所	1981(S56)/09/30	鉄筋コンクリート	陸屋根	22	3F			行政財産	165.25 m ²
2	10022	豊北中継貯留槽 前処理棟	1981(S56)/09/30	鉄筋コンクリート	陸屋根	10	1F	B 1F		行政財産	394.25 m ²
3											m ²
4											m ²
5											m ²
6											m ²
7											m ²
8											m ²
9											m ²
10											m ²
合 計											559.50 m ²

【指定緊急避難場所・指定避難所】

指定緊急 避難場所	地震	津波	高潮	土砂災害	洪水
指定 避難所	指定	収容人員		人	

【施設写真】



【過去5年以内に実施した工事の内容】 (単位:千円)

実施年度	件名	工事費
(No data visible)		

【公共施設の適正配置に関する方向性】

占有面積	前期末面積	前期増減	機能の方向性	
			前期	中期・後期
m ²	m ²	0.00 m ²		

【運営方法等】

運営方法	直営(一部委託を含む)	指定管理者		指定管理期間	~
------	-------------	-------	--	--------	---

【利用状況】

区分	H28(2016)年度	H29(2017)年度	H30(2018)年度
開館日数	0	309	308
利用者数			
利用者数/日		0.0	0.0
利用可能コマ数			
利用コマ数			
利用率			

【歳出情報】

(単位:千円)

区分	H28(2016)年度	H29(2017)年度	H30(2018)年度
施設の コスト	人件費	0	0
	光熱水費等		679
	修繕料	0	813
	委託料		72,852
	工事請負費	0	156,703
	使用料及び賃借料		0
事業の コスト	その他	0	39,685
	人件費		0
	委託料・報償費		0
	その他	0	0
指定管理料			
歳出計	0	197,201	108,409

【歳入情報】

(単位:千円)

区分	H28(2016)年度	H29(2017)年度	H30(2018)年度
施設使用料・負担金等	0	0	0
貸付料・目的外使用料等	0	14	13
その他収入	0	88,560	0
歳入計	0	88,574	13

カルテ番号	0672	利用用途分類	インフラ施設	評価分類	その他インフラ施設
-------	------	--------	--------	------	-----------

【施設基本情報】

施設名	豊北総合支所角島別館	所在地	豊北町大字角島1773-2			所管課	豊北地域政策課	敷地面積	774.00 m ²	うち借地面積	0.00 m ²
		地区	豊北	利用圏域	その他	駐車場台数	0台	総延床面積	380.29 m ²	延床面積	380.29 m ²
設置根拠法令		設置条例				複合 関連施設	カルテ番号	施設名		所管課	延床面積
設置目的	豊北町内で平成21年4月1日に新たに幼保一体化施設1園が開設したことにより、廃園。平成21年4月1日から平成27年3月31日まで豊北町内の私立保育園の通園児童の待機所として利用。平成26年4月1日から角島地区振興協議会へ使用許可。角島地区内の交流の拠点及び同地区内の各団体の活動拠点となる施設として利用中。										m ²
											m ²
											m ²

【建物内訳】

No.	物件番号	名称	建築日	主体構造	屋根構造	耐用年数	地上階	地下階	耐震性	財産区分	延床面積
1	1637	豊北総合支所角島別館 倉庫1	1979(S54)/03/30	鉄筋コンクリート	陸屋根	47	1F		—	行政財産	360.85 m ²
2	1638	豊北総合支所角島別館 倉庫2	1987(S62)/10/22	木造	スレート葺	15	1F		—	行政財産	19.44 m ²
3											m ²
4											m ²
5											m ²
6											m ²
7											m ²
8											m ²
9											m ²
10											m ²
合 計											380.29 m ²

【運営方法等】

運営方法	その他	指定管理者		指定管理期間	~
------	-----	-------	--	--------	---

【利用状況】

区分	H28(2016)年度	H29(2017)年度	H30(2018)年度
開館日数	365	0	0
利用者数			
利用者数/日	0.0		
利用可能コマ数			
利用コマ数			
利用率			

【歳入情報】

区分	H28(2016)年度	H29(2017)年度	H30(2018)年度
施設使用料・負担金等	0	0	0
貸付料・目的外使用料等	0	0	124
その他収入	33	134	0
歳入計	33	134	124

【歳出情報】

(単位:千円)

区分	H28(2016)年度	H29(2017)年度	H30(2018)年度	
施設の コスト	人件費	0	0	0
	光熱水費等			
	修繕料			
	委託料			83
	工事請負費	7,430	0	0
	使用料及び賃借料			
事業の コスト	その他	130	137	7
	人件費			
	委託料・報償費			
	その他	5	0	0
指定管理料				
歳出計	7,565	137	90	

【指定緊急避難場所・指定避難所】

指定緊急 避難場所	地震	津波	高潮	土砂災害	洪水
指定 避難所	指定	収容人員		人	

【施設写真】



【過去5年以内に実施した工事の内容】 (単位:千円)

実施年度	件名	工事費
(No data visible)		

【公共施設の適正配置に関する方向性】

占有面積	前期末面積	前期増減	機能の方向性	
			前期	中期・後期
380.29 m ²	380.29 m ²	0.00 m ²	→	廃止