

その他施設

No.	地区	カルテ番号	施設名称	No.	地区	カルテ番号	施設名称	No.	地区	カルテ番号	施設名称	No.	地区	カルテ番号	施設名称
1	中東	0016	向洋町倉庫	41	長府	0114	功山寺公衆便所	81	豊田	0533	旧庁舎	121	豊北	0869	旧下関市立滝部学校給食共同調理場
2	中東	0017	棕野町倉庫	42	長府	0116	覚苑寺公衆便所	82	豊田	0534	三豊ふるさと館	122	豊北	0870	旧下関市立田耕小学校
3	中東	0130	火の山パークウェイ管理事務所	43	長府	0119	長府宮崎町公衆便所	83	豊田	0554	旧下関市立三豊保育園	123	豊北	1157	角島公衆便所簡易上屋
4	中東	0291	下関市細江町駐車場	44	長府	0121	長府宮の内町公衆便所	84	豊田	0558	豊田斎場				
5	中東	0292	下関市赤間町駐車場	45	長府	0147	関見台公園公衆便所	85	豊田	0569	下関市豊田田園空間博物館施設				
6	中東	0410	火の山公園駐車場	46	長府	1138	長府侍町公衆便所	86	豊田	0570	小規模作業施設				
7	中東	0103	幸町公衆便所	47	長府東部	0026	中六波倉庫	87	豊田	0831	旧下関市立三豊小学校				
8	中東	0104	唐戸公衆便所	48	長府東部	0206	江下倉庫	88	豊浦	0593	イベント倉庫				
9	中東	0105	亀山公衆便所	49	東部5	0179	吉田錦町農機器保管施設	89	豊浦	0597	金塚倉庫				
10	中東	0108	細江町公衆便所	50	東部5	0112	吉田町公衆便所	90	豊浦	0858	埋蔵文化財収蔵庫				
11	中東	0118	貴船公衆便所	51	東部5	0217	木屋川ラブリバーパーク便所	91	豊浦	0587	川棚温泉公衆便所				
12	中東	0125	赤間休憩施設	52	勝山	0180	林業用倉庫	92	豊浦	0590	上小野公衆便所				
13	中東	0002	県市長会事務室	53	勝山	0081	下関中央公園	93	豊浦	0595	ライオンの森公衆トイレ				
14	中東	0030	下関市関山納骨堂	54	安岡	0802	下関市安岡考古資料室	94	豊浦	0614	梅ヶ峰公衆便所				
15	中東	0078	下関市大谷斎場	55	吉見	0120	吉母公衆便所	95	豊浦	0623	室津下漁港公衆便所				
16	中東	0080	関山墓地便所	56	吉見	0197	蓋井島漁港漁業集落便所	96	豊浦	0624	小串漁港公衆便所				
17	中東	0255	第一ビル	57	吉見	0199	吉母漁港トイレ1	97	豊浦	1155	豊洋台運動公園				
18	中東	0752	旧下関市立第二幼稚園	58	吉見	0200	吉母漁港トイレ2	98	豊浦	1156	夢ヶ丘公園芝生広場				
19	西部	0287	下関市長門町駐車場	59	吉見	0083	下関市蓋井島火葬場	99	豊浦	0589	宇賀地区拠点施設				
20	西部	1140	下関市下関駅北自転車駐車場管理人室	60	菊川	0469	備蓄倉庫	100	豊浦	0612	旧下関市立小野保育園				
21	西部	0107	竹崎町公衆便所	61	菊川	0471	菊川水防倉庫	101	豊浦	0613	豊浦斎場				
22	西部	0110	関西町公衆便所	62	菊川	0489	不法投棄物収納庫	102	豊北	0654	旧粟野第一保育園				
23	西部	0111	新竹崎町公衆便所	63	菊川	0822	用具収納庫	103	豊北	0660	阿川防災資材倉庫				
24	西部	0128	下関駅公衆トイレ	64	菊川	0823	民俗資料収蔵庫	104	豊北	0661	角島(五十新開倉庫)				
25	西部	0763	旧下関市立桜山幼稚園	65	菊川	0476	豊東小学校舎併分枝	105	豊北	0679	旧田耕保育園				
26	向洋	0298	公園管理事務所	66	豊田	0523	ホタル舟格納庫	106	豊北	0686	下関市豊北町滝部農機具倉庫				
27	向洋	0324	公園管理事務所作業員詰所	67	豊田	0530	阿座上農機具倉庫	107	豊北	0687	旧八城運動広場集会所				
28	向洋	0113	大坪公衆便所	68	豊田	0532	旧一位無線中継所	108	豊北	0871	旧下関市立豊北第三中学校				
29	向洋	0126	東駅ポケットパーク	69	豊田	0535	宇内旧消防機庫	109	豊北	0872	旧下関市立角島中学校				
30	山の田	0796	倉庫(スカウトの家)	70	豊田	0536	大河内旧消防機庫	110	豊北	0892	文化財収蔵庫				
31	山の田	0117	山の田1号公衆便所	71	豊田	0537	一ノ瀬旧消防機庫	111	豊北	0893	資料収蔵庫				
32	山の田	0123	生野公衆便所	72	豊田	0539	旧山口県森林組合連合会	112	豊北	0641	角島尾山公衆便所				
33	彦島	0025	防災資機材備蓄センター	73	豊田	0547	地吉旧消防機庫	113	豊北	0642	角島元山公衆便所				
34	彦島	0115	六連島公衆便所	74	豊田	0549	豊田湖艇庫	114	豊北	0643	粟野海水浴場公衆便所				
35	彦島	0122	彦島本村町公衆便所	75	豊田	0834	スクールバス車庫	115	豊北	0644	豊北峡入口公衆便所				
36	彦島	0124	彦島広場公衆便所	76	豊田	0511	江良公衆便所	116	豊北	0674	長門粟野駅公衆便所				
37	彦島	0127	ナイスビューパーク公園便所	77	豊田	0515	庭田公園公衆便所	117	豊北	0675	阿川駅公衆便所				
38	彦島	0079	下関南公園便所	78	豊田	0559	殿敷公衆便所	118	豊北	0676	特牛駅公衆便所				
39	彦島	0084	下関市六連島火葬場	79	豊田	0560	西市公衆便所	119	豊北	0673	豊北斎場				
40	長府	0109	忌宮公衆便所	80	豊田	0561	矢田公衆便所	120	豊北	0862	旧下関市立二見小学校				

カルテ番号	0016	利用用途分類	その他施設	評価分類	書庫・倉庫
-------	------	--------	-------	------	-------

【施設基本情報】

施設名	向洋町倉庫	所在地	向洋町一丁目5-1			所管課	管財課	敷地面積	6,432.65 m <sup>2</sup>	うち借地面積	0.00 m <sup>2</sup>
		地区	中東	利用圏域	その他	駐車場台数	3台	総延床面積	1,162.66 m <sup>2</sup>	延床面積	1,162.66 m <sup>2</sup>
設置根拠法令		設置条例				複合 関連施設	カルテ番号	施設名	所管課	延床面積	
設置目的	中央病院(現市民病院)分室として利用していた建物を平成24年度から向洋町倉庫として管理し、一部貸付を行っている。										m <sup>2</sup>
											m <sup>2</sup>
											m <sup>2</sup>

【建物内訳】

No.	物件番号	名称	建築日	主体構造	屋根構造	耐用年数	地上階	地下階	耐震性	財産区分	延床面積
1	37	向洋町倉庫 倉庫(旧NHK放送局旧館)	1957(S32)/03/28	鉄筋コンクリート	陸屋根	7	1F		—	普通財産	142.16 m <sup>2</sup>
2	38	向洋町倉庫 倉庫及び事務室(旧NHK放送局本館)	1962(S37)/07/31	鉄筋コンクリート	陸屋根	22	2F		—	普通財産	878.02 m <sup>2</sup>
3	39	向洋町倉庫 倉庫(旧車庫)	1962(S37)/07/31	鉄筋コンクリート	陸屋根	10	1F		—	普通財産	142.48 m <sup>2</sup>
4											m <sup>2</sup>
5											m <sup>2</sup>
6											m <sup>2</sup>
7											m <sup>2</sup>
8											m <sup>2</sup>
9											m <sup>2</sup>
10											m <sup>2</sup>
合 計											1,162.66 m <sup>2</sup>

【指定緊急避難場所・指定避難所】

指定緊急 避難場所	地震	津波	高潮	土砂災害	洪水
指定 避難所	指定	収容人員		人	

【施設写真】



【過去5年以内に実施した工事の内容】 (単位:千円)

実施年度	件名	工事費
(No data visible)		

【公共施設の適正配置に関する方向性】

占有面積	前期末面積	前期増減	機能の方向性	
			前期	中期・後期
1,162.66 m <sup>2</sup>	1,162.66 m <sup>2</sup>	0.00 m <sup>2</sup>	→	廃止

【運営方法等】

運営方法	直営(一部委託を含む)	指定管理者		指定管理期間	~
------	-------------	-------	--	--------	---

【利用状況】

区分	H28(2016)年度	H29(2017)年度	H30(2018)年度
開館日数	365	365	365
利用者数			
利用者数/日	0.0	0.0	0.0
利用可能コマ数	0	0	0
利用コマ数	0	0	0
利用率			

【歳出情報】 (単位:千円)

区分	H28(2016)年度	H29(2017)年度	H30(2018)年度
施設の コスト	人件費	0	0
	光熱水費等	251	266
	修繕料	0	0
	委託料	566	318
	工事請負費	0	0
	使用料及び賃借料	0	0
事業の コスト	その他	5	6
	人件費	0	0
	委託料・報償費	0	0
	その他	0	0
指定管理料	0	0	0
歳出計	822	590	1,036

【歳入情報】 (単位:千円)

区分	H28(2016)年度	H29(2017)年度	H30(2018)年度
施設使用料・負担金等	0	0	0
貸付料・目的外使用料等	321	321	321
その他収入	143	156	163
歳入計	464	477	484

カルテ番号	0017	利用用途分類	その他施設	評価分類	書庫・倉庫
-------	------	--------	-------	------	-------

【施設基本情報】

施設名	椋野町倉庫	所在地	椋野町二丁目29-7			所管課	管財課	敷地面積	459.44 m <sup>2</sup>	うち借地面積	0.00 m <sup>2</sup>	
		地区	中東	利用圏域	その他	駐車場台数	4台	総延床面積	242.06 m <sup>2</sup>	延床面積	242.06 m <sup>2</sup>	
設置根拠法令		設置条例				複合 関連施設	カルテ番号	施設名		所管課	延床面積	
設置目的	不足する倉庫を確保するため設置											m <sup>2</sup>
												m <sup>2</sup>
												m <sup>2</sup>

【建物内訳】

No.	物件番号	名称	建築日	主体構造	屋根構造	耐用年数	地上階	地下階	耐震性	財産区分	延床面積
1	40	椋野町倉庫	2006(H18)/11/30	軽量鉄骨造	陸屋根	20	2F		○	行政財産	242.06 m <sup>2</sup>
2											m <sup>2</sup>
3											m <sup>2</sup>
4											m <sup>2</sup>
5											m <sup>2</sup>
6											m <sup>2</sup>
7											m <sup>2</sup>
8											m <sup>2</sup>
9											m <sup>2</sup>
10											m <sup>2</sup>
合 計											242.06 m <sup>2</sup>

【指定緊急避難場所・指定避難所】

指定緊急 避難場所	地震	津波	高潮	土砂災害	洪水
指定 避難所	指定	収容人員			
		人			

【施設写真】



【過去5年以内に実施した工事の内容】 (単位:千円)

実施年度	件名	工事費
(No data visible)		

【公共施設の適正配置に関する方向性】

占有面積	前期末面積	前期増減	機能の方向性	
			前期	中期・後期
242.06 m <sup>2</sup>	242.06 m <sup>2</sup>	0.00 m <sup>2</sup>	→	廃止

【運営方法等】

運営方法	直営(一部委託を含む)	指定管理者		指定管理期間	~
------	-------------	-------	--	--------	---

【利用状況】

区分	H28(2016)年度	H29(2017)年度	H30(2018)年度
開館日数	0	0	0
利用者数			
利用者数/日			
利用可能コマ数	0	0	0
利用コマ数	0	0	0
利用率			

【歳出情報】

(単位:千円)

区分	H28(2016)年度	H29(2017)年度	H30(2018)年度
施設の コスト	人件費	0	0
	光熱水費等	4	5
	修繕料	0	0
	委託料	0	0
	工事請負費	166	0
	使用料及び賃借料	0	0
事業の コスト	その他	0	0
	人件費	0	0
	委託料・報償費	0	0
	その他	0	0
指定管理料			
歳出計	170	5	242

【歳入情報】

(単位:千円)

区分	H28(2016)年度	H29(2017)年度	H30(2018)年度
施設使用料・負担金等	0	0	0
貸付料・目的外使用料等	0	0	0
その他収入	0	0	0
歳入計	0	0	0

カルテ番号	0130	利用用途分類	その他施設	評価分類	書庫・倉庫
-------	------	--------	-------	------	-------

【施設基本情報】

施設名	火の山パークウェイ管理事務所	所在地	大字椋野			所管課	観光施設課	敷地面積	28.88 m <sup>2</sup>	うち借地面積	0.00 m <sup>2</sup>
		地区	中東	利用圏域	その他	駐車場台数	0台	総延床面積	28.88 m <sup>2</sup>	延床面積	28.88 m <sup>2</sup>
設置根拠法令		設置条例				複合 関連施設	カルテ番号	施設名		所管課	延床面積
設置目的	火の山パークウェイが有料であった時代において、料金所職員が管理事務所として使用するため。※火の山パークウェイが平成18年4月1日から無料化されたことに伴い、現在は利用していない。										m <sup>2</sup>
											m <sup>2</sup>
											m <sup>2</sup>

【建物内訳】

No.	物件番号	名称	建築日	主体構造	屋根構造	耐用年数	地上階	地下階	耐震性	財産区分	延床面積
1	436	火の山パークウェイ管理事務所	1973(S48)/03/01	軽量鉄骨造	その他	30	1F		—	行政財産	28.88 m <sup>2</sup>
2											m <sup>2</sup>
3											m <sup>2</sup>
4											m <sup>2</sup>
5											m <sup>2</sup>
6											m <sup>2</sup>
7											m <sup>2</sup>
8											m <sup>2</sup>
9											m <sup>2</sup>
10											m <sup>2</sup>
合 計											28.88 m <sup>2</sup>

【運営方法等】

運営方法	直営(一部委託を含む)	指定管理者		指定管理期間	~
------	-------------	-------	--	--------	---

【利用状況】

区分	H28(2016)年度	H29(2017)年度	H30(2018)年度
開館日数	0	0	0
利用者数			
利用者数/日			
利用可能コマ数	0	0	0
利用コマ数	0	0	0
利用率			

【歳入情報】

区分	H28(2016)年度	H29(2017)年度	H30(2018)年度
施設使用料・負担金等	0	0	0
貸付料・目的外使用料等	0	0	0
その他収入	0	0	0
歳入計	0	0	0

【歳出情報】

区分	H28(2016)年度	H29(2017)年度	H30(2018)年度
施設の コスト	人件費	0	0
	光熱水費等		
	修繕料		
	委託料		
	工事請負費	0	0
	使用料及び賃借料		
その他	7	8	8
事業の コスト	人件費		
	委託料・報償費		
	その他	0	0
指定管理料			
歳出計	7	8	8

【指定緊急避難場所・指定避難所】

指定緊急 避難場所	地震	津波	高潮	土砂災害	洪水
指定 避難所	指定	収容人員		人	

【施設写真】



【過去5年以内に実施した工事の内容】

実施年度	件名	工事費
(単位:千円)		
(No data visible)		

【公共施設の適正配置に関する方向性】

占有面積	前期末面積	前期増減	機能の方向性	
			前期	中期・後期
28.88 m <sup>2</sup>	0.00 m <sup>2</sup>	△ 28.88 m <sup>2</sup>	廃止済	



平成30年度(2018年度)

公共施設カルテ

カルテ番号	0291	利用用途分類	その他施設	評価分類	駐車場
-------	------	--------	-------	------	-----

【施設基本情報】

施設名	下関市細江町駐車場	所在地	細江町二丁目8-25			所管課	交通対策課	敷地面積	6,292.35 m <sup>2</sup>	うち借地面積	0.00 m <sup>2</sup>
		地区	中東	利用圏域	広域	駐車場台数	510台	総延床面積	12,474.03 m <sup>2</sup>	延床面積	12,474.03 m <sup>2</sup>
設置根拠法令		設置条例	下関市駐車場の設置等に関する条例			複合 関連施設	カルテ番号	施設名		所管課	延床面積
設置目的	市民の安全と道路交通の円滑化を図るため										m <sup>2</sup>
											m <sup>2</sup>
											m <sup>2</sup>

【建物内訳】

No.	物件番号	名称	建築日	主体構造	屋根構造	耐用年数	地上階	地下階	耐震性	財産区分	延床面積
1	932	下関市細江町駐車場 駐車場(附属設備含む)	1995(H07)/03/24	鉄骨鉄筋コンクリート	陸屋根	38	4F		○	行政財産	12,474.03 m <sup>2</sup>
2											m <sup>2</sup>
3											m <sup>2</sup>
4											m <sup>2</sup>
5											m <sup>2</sup>
6											m <sup>2</sup>
7											m <sup>2</sup>
8											m <sup>2</sup>
9											m <sup>2</sup>
10											m <sup>2</sup>
合 計											12,474.03 m <sup>2</sup>

【指定緊急避難場所・指定避難所】

指定緊急 避難場所	地震	津波	高潮	土砂災害	洪水
指定 避難所	指定	収容人員		人	

【施設写真】



【過去5年以内に実施した工事の内容】 (単位:千円)

実施年度	件名	工事費
(No work reported in the last 5 years)		

【公共施設の適正配置に関する方向性】

占有面積	前期末面積	前期増減	機能の方向性	
			前期	中期・後期
12,474.03 m <sup>2</sup>	12,474.03 m <sup>2</sup>	0.00 m <sup>2</sup>	→	→

【運営方法等】

運営方法	指定管理(利用料金制)	指定管理者	トラストパーク株式会社	指定管理期間	2017(H29)/04/01 ~ 2022(R04)/03/31
------	-------------	-------	-------------	--------	-----------------------------------

【利用状況】

区分	H28(2016)年度	H29(2017)年度	H30(2018)年度
開館日数	365	365	365
利用者数			
利用者数/日	0.0	0.0	0.0
利用可能コマ数	0	0	0
利用コマ数	0	0	0
利用率			

【歳出情報】 (単位:千円)

区分	H28(2016)年度	H29(2017)年度	H30(2018)年度
施設の コスト	人件費	0	0
	光熱水費等		
	修繕料		
	委託料		
	工事請負費	27,557	1,167
	使用料及び賃借料		
その他	238	69	
事業の コスト	人件費		
	委託料・報償費		
	その他	0	0
指定管理料			
歳出計	27,795	1,236	

【歳入情報】 (単位:千円)

区分	H28(2016)年度	H29(2017)年度	H30(2018)年度
施設使用料・負担金等	0	0	
貸付料・目的外使用料等	14	14	
その他収入	28,261	30,072	
歳入計	28,275	30,086	

カルテ番号	0292	利用用途分類	その他施設	評価分類	駐車場
-------	------	--------	-------	------	-----

【施設基本情報】

施設名	下関市赤間町駐車場	所在地	赤間町7-35			所管課	交通対策課	敷地面積	4,361.84 m <sup>2</sup>	うち借地面積	0.00 m <sup>2</sup>
		地区	中東	利用圏域	広域	駐車場台数	300台	総延床面積	6,180.04 m <sup>2</sup>	延床面積	6,180.04 m <sup>2</sup>
設置根拠法令		設置条例	下関市駐車場の設置等に関する条例			複合 関連施設	カルテ番号	施設名		所管課	延床面積
設置目的	市民の安全と道路交通の円滑化を図るため										m <sup>2</sup>
											m <sup>2</sup>
											m <sup>2</sup>

【建物内訳】

No.	物件番号	名称	建築日	主体構造	屋根構造	耐用年数	地上階	地下階	耐震性	財産区分	延床面積
1	933	下関市赤間町駐車場 駐車場(附属設備含む)	1994(H06)/02/28	鉄筋コンクリート	陸屋根	38	5F		○	行政財産	6,170.04 m <sup>2</sup>
2	934	下関市赤間町駐車場 料金所	1994(H06)/02/28	軽量鉄骨造	亜鉛メッキ鋼板葺	24	1F		○	行政財産	10.00 m <sup>2</sup>
3											m <sup>2</sup>
4											m <sup>2</sup>
5											m <sup>2</sup>
6											m <sup>2</sup>
7											m <sup>2</sup>
8											m <sup>2</sup>
9											m <sup>2</sup>
10											m <sup>2</sup>
合 計											6,180.04 m <sup>2</sup>

【運営方法等】

運営方法	指定管理(利用料金制)	指定管理者	トラストパーク株式会社	指定管理期間	2017(H29)/04/01 ~ 2022(R04)/03/31
------	-------------	-------	-------------	--------	-----------------------------------

【利用状況】

区分	H28(2016)年度	H29(2017)年度	H30(2018)年度
開館日数	365	365	365
利用者数			
利用者数/日	0.0	0.0	0.0
利用可能コマ数	0	0	0
利用コマ数	0	0	0
利用率			

【歳入情報】

区分	H28(2016)年度	H29(2017)年度	H30(2018)年度
施設使用料・負担金等	0	0	0
貸付料・目的外使用料等	7	7	7
その他収入	30,993	30,967	29,653
歳入計	31,000	30,974	29,660

【歳出情報】

区分	H28(2016)年度	H29(2017)年度	H30(2018)年度	
施設の コスト	人件費	0	0	0
	光熱水費等			
	修繕料			
	委託料			7,884
	工事請負費	2,470	2,403	0
	使用料及び賃借料			
事業の コスト	その他	56	30	35
	人件費			
	委託料・報償費			
	その他	0	0	
指定管理料				
歳出計	2,526	2,433	7,919	

【指定緊急避難場所・指定避難所】

指定緊急 避難場所	地震	津波	高潮	土砂災害	洪水
指定 避難所	指定	収容人員		人	

【施設写真】



【過去5年以内に実施した工事の内容】 (単位:千円)

実施年度	件名	工事費
(No work items reported)		

【公共施設の適正配置に関する方向性】

占有面積	前期末面積	前期増減	機能の方向性	
			前期	中期・後期
6,180.04 m <sup>2</sup>	6,180.04 m <sup>2</sup>	0.00 m <sup>2</sup>	→	→

カルテ番号	0410	利用用途分類	その他施設	評価分類	駐車場
-------	------	--------	-------	------	-----

【施設基本情報】

施設名	火の山公園駐車場	所在地	大字藤ヶ谷			所管課	公園緑地課	敷地面積	6,442.06 m <sup>2</sup>	うち借地面積	0.00 m <sup>2</sup>
		地区	中東	利用圏域	市域	駐車場台数	284 台	総延床面積	6,442.06 m <sup>2</sup>	延床面積	6,442.06 m <sup>2</sup>
設置根拠法令		設置条例				複合 関連施設	カルテ番号	施設名		所管課	延床面積
設置目的	快適な公園の利用に資するため										m <sup>2</sup>
											m <sup>2</sup>
											m <sup>2</sup>

【建物内訳】

No.	物件番号	名称	建築日	主体構造	屋根構造	耐用年数	地上階	地下階	耐震性	財産区分	延床面積
1	1072	火の山公園 駐車場	1999(H11)/10/13	鉄骨鉄筋コンクリート	陸屋根	38	3F		○	行政財産	6,442.06 m <sup>2</sup>
2											m <sup>2</sup>
3											m <sup>2</sup>
4											m <sup>2</sup>
5											m <sup>2</sup>
6											m <sup>2</sup>
7											m <sup>2</sup>
8											m <sup>2</sup>
9											m <sup>2</sup>
10											m <sup>2</sup>
合 計											6,442.06 m <sup>2</sup>

【運営方法等】

運営方法	直営(一部委託を含む)	指定管理者		指定管理期間	~
------	-------------	-------	--	--------	---

【利用状況】

区分	H28(2016)年度	H29(2017)年度	H30(2018)年度
開館日数	365	365	365
利用者数			
利用者数/日	0.0	0.0	0.0
利用可能コマ数	0	0	0
利用コマ数	0	0	0
利用率			

【歳入情報】

区分	H28(2016)年度	H29(2017)年度	H30(2018)年度
施設使用料・負担金等	0	0	0
貸付料・目的外使用料等	9	10	10
その他収入	60	52	52
歳入計	69	62	62

【歳出情報】

区分	H28(2016)年度	H29(2017)年度	H30(2018)年度
人件費	0	0	0
光熱水費等			3,123
修繕料			2,155
委託料			13,115
工事請負費	2,399	1,616	9,096
使用料及び賃借料			
その他	15,193	15,360	361
事業のコスト			
人件費			
委託料・報償費			14,907
その他	14,916	15,191	127
指定管理料			
歳出計	32,508	32,167	42,884

【指定緊急避難場所・指定避難所】

指定緊急避難場所	地震	津波	高潮	土砂災害	洪水
指定避難所	指定	収容人員		人	

【施設写真】



【過去5年以内に実施した工事の内容】

実施年度	件名	工事費
(単位:千円)		
(No data visible)		

【公共施設の適正配置に関する方向性】

占有面積	前期末面積	前期増減	機能の方向性	
			前期	中期・後期
6,442.06 m <sup>2</sup>	6,442.06 m <sup>2</sup>	0.00 m <sup>2</sup>	→	→

カルテ番号	0103	利用用途分類	その他施設	評価分類	公衆便所
-------	------	--------	-------	------	------

【施設基本情報】

施設名	幸町公衆便所	所在地	幸町21-1			所管課	環境施設課	敷地面積	17.98 m <sup>2</sup>	うち借地面積	17.98 m <sup>2</sup>
		地区	中東	利用圏域	地区	駐車場台数	0台	総延床面積	17.98 m <sup>2</sup>	延床面積	17.98 m <sup>2</sup>
設置根拠法令		設置条例				複合 関連施設	カルテ番号	施設名		所管課	延床面積
設置目的	広く一般に開放されている共用便所										m <sup>2</sup>
											m <sup>2</sup>
											m <sup>2</sup>

【建物内訳】

No.	物件番号	名称	建築日	主体構造	屋根構造	耐用年数	地上階	地下階	耐震性	財産区分	延床面積
1	296	幸町公衆便所	1992(H04)/12/01	鉄筋コンクリート	陸屋根	38	1F			行政財産	17.98 m <sup>2</sup>
2											m <sup>2</sup>
3											m <sup>2</sup>
4											m <sup>2</sup>
5											m <sup>2</sup>
6											m <sup>2</sup>
7											m <sup>2</sup>
8											m <sup>2</sup>
9											m <sup>2</sup>
10											m <sup>2</sup>
合 計											17.98 m <sup>2</sup>

【運営方法等】

運営方法	直営(一部委託を含む)	指定管理者		指定管理期間	~
------	-------------	-------	--	--------	---

【利用状況】

区分	H28(2016)年度	H29(2017)年度	H30(2018)年度
開館日数	365	365	365
利用者数			
利用者数/日	0.0	0.0	0.0
利用可能コマ数			
利用コマ数			
利用率			

【歳入情報】

区分	H28(2016)年度	H29(2017)年度	H30(2018)年度
施設使用料・負担金等	0	0	0
貸付料・目的外使用料等	0	0	0
その他収入	0	0	0
歳入計	0	0	0

【歳出情報】

(単位:千円)

区分	H28(2016)年度	H29(2017)年度	H30(2018)年度
施設の コスト	人件費	0	0
	光熱水費等		124
	修繕料	87	0
	委託料		128
	工事請負費		0
	使用料及び賃借料		0
その他	271	271	31
事業の コスト	人件費		0
	委託料・報償費		0
	その他	0	0
指定管理料			
歳出計	358	271	283

【指定緊急避難場所・指定避難所】

指定緊急 避難場所	地震	津波	高潮	土砂災害	洪水
指定 避難所	指定	収容人員		人	

【施設写真】



【過去5年以内に実施した工事の内容】 (単位:千円)

実施年度	件名	工事費
(No work has been implemented in the past 5 years)		

【公共施設の適正配置に関する方向性】

占有面積	前期末面積	前期増減	機能の方向性	
			前期	中期・後期
17.98 m <sup>2</sup>	17.98 m <sup>2</sup>	0.00 m <sup>2</sup>	→	→

カルテ番号	0104	利用用途分類	その他施設	評価分類	公衆便所
-------	------	--------	-------	------	------

【施設基本情報】

施設名	唐戸公衆便所	所在地	南部町			所管課	環境施設課	敷地面積	127.69 m <sup>2</sup>	うち借地面積	127.69 m <sup>2</sup>				
		地区	中東	利用圏域	地区	駐車場台数	0台	総延床面積	57.52 m <sup>2</sup>	延床面積	57.52 m <sup>2</sup>				
設置根拠法令		設置条例				複合 関連施設	カルテ番号	施設名		所管課	延床面積				
設置目的	広く一般に開放されている共用便所											m <sup>2</sup>			
															m <sup>2</sup>

【建物内訳】

No.	物件番号	名称	建築日	主体構造	屋根構造	耐用年数	地上階	地下階	耐震性	財産区分	延床面積
1	297	唐戸公衆便所	2015(H27)/06/30	鉄骨造	その他	31	1F			行政財産	57.52 m <sup>2</sup>
2											m <sup>2</sup>
3											m <sup>2</sup>
4											m <sup>2</sup>
5											m <sup>2</sup>
6											m <sup>2</sup>
7											m <sup>2</sup>
8											m <sup>2</sup>
9											m <sup>2</sup>
10											m <sup>2</sup>
合 計											57.52 m <sup>2</sup>

【指定緊急避難場所・指定避難所】

指定緊急 避難場所	地震	津波	高潮	土砂災害	洪水
指定 避難所	指定	収容人員		人	

【施設写真】



【過去5年以内に実施した工事の内容】 (単位:千円)

実施年度	件名	工事費
(No work performed in the last 5 years)		

【公共施設の適正配置に関する方向性】

占有面積	前期末面積	前期増減	機能の方向性	
			前期	中期・後期
m <sup>2</sup>	57.52 m <sup>2</sup>	57.52 m <sup>2</sup>	新規(新築)	→

【運営方法等】

運営方法	直営(一部委託を含む)	指定管理者		指定管理期間	~
------	-------------	-------	--	--------	---

【利用状況】

区分	H28(2016)年度	H29(2017)年度	H30(2018)年度
開館日数	365	365	365
利用者数			
利用者数/日	0.0	0.0	0.0
利用可能コマ数			
利用コマ数			
利用率			

【歳出情報】

(単位:千円)

区分	H28(2016)年度	H29(2017)年度	H30(2018)年度
施設の コスト	人件費	0	0
	光熱水費等		310
	修繕料	162	44
	委託料		137
	工事請負費		0
	使用料及び賃借料		0
	その他	715	745
事業の コスト	人件費		0
	委託料・報償費		0
	その他		0
指定管理料			
歳出計	877	789	556

【歳入情報】

(単位:千円)

区分	H28(2016)年度	H29(2017)年度	H30(2018)年度
施設使用料・負担金等	0	0	0
貸付料・目的外使用料等	203	203	226
その他収入	0	0	0
歳入計	203	203	226



カルテ番号	0105	利用用途分類	その他施設	評価分類	公衆便所
-------	------	--------	-------	------	------

【施設基本情報】

施設名	亀山公衆便所	所在地	中之町1-26			所管課	環境施設課	敷地面積	6.52 m <sup>2</sup>	うち借地面積	6.52 m <sup>2</sup>		
		地区	中東	利用圏域	地区	駐車場台数	0台	総延床面積	6.52 m <sup>2</sup>	延床面積	6.52 m <sup>2</sup>		
設置根拠法令		設置条例				複合 関連施設	カルテ番号	施設名		所管課	延床面積		
設置目的	広く一般に開放されている共用便所											m <sup>2</sup>	
													m <sup>2</sup>
													m <sup>2</sup>

【建物内訳】

No.	物件番号	名称	建築日	主体構造	屋根構造	耐用年数	地上階	地下階	耐震性	財産区分	延床面積
1	298	亀山公衆便所	1964(S39)/02/01	補強コンクリート	陸屋根	34	1F			行政財産	6.52 m <sup>2</sup>
2											m <sup>2</sup>
3											m <sup>2</sup>
4											m <sup>2</sup>
5											m <sup>2</sup>
6											m <sup>2</sup>
7											m <sup>2</sup>
8											m <sup>2</sup>
9											m <sup>2</sup>
10											m <sup>2</sup>
合 計											6.52 m <sup>2</sup>

【指定緊急避難場所・指定避難所】

指定緊急 避難場所	地震	津波	高潮	土砂災害	洪水
指定 避難所	指定	収容人員		人	

【施設写真】



【運営方法等】

運営方法	直営(一部委託を含む)	指定管理者		指定管理期間	~
------	-------------	-------	--	--------	---

【利用状況】

区分	H28(2016)年度	H29(2017)年度	H30(2018)年度
開館日数	365	365	365
利用者数			
利用者数/日	0.0	0.0	0.0
利用可能コマ数			
利用コマ数			
利用率			

【歳出情報】

(単位:千円)

区分	H28(2016)年度	H29(2017)年度	H30(2018)年度
施設の コスト	人件費	0	0
	光熱水費等		38
	修繕料		31
	委託料		53
	工事請負費		0
	使用料及び賃借料		0
その他	129	157	11
事業の コスト	人件費		0
	委託料・報償費		0
	その他	0	0
指定管理料			
歳出計	129	157	133

【歳入情報】

(単位:千円)

区分	H28(2016)年度	H29(2017)年度	H30(2018)年度
施設使用料・負担金等	0	0	0
貸付料・目的外使用料等	0	0	0
その他収入	0	0	0
歳入計	0	0	0

【過去5年以内に実施した工事の内容】 (単位:千円)

実施年度	件名	工事費
(No data for the past 5 years)		

【公共施設の適正配置に関する方向性】

占有面積	前期末面積	前期増減	機能の方向性	
			前期	中期・後期
6.52 m <sup>2</sup>	6.52 m <sup>2</sup>	0.00 m <sup>2</sup>	→	廃止

カルテ番号	0108	利用用途分類	その他施設	評価分類	公衆便所
-------	------	--------	-------	------	------

【施設基本情報】

施設名	細江町公衆便所	所在地	細江町一丁目9-10			所管課	環境施設課	敷地面積	16.00 m <sup>2</sup>	うち借地面積	16.00 m <sup>2</sup>
		地区	中東	利用圏域	地区	駐車場台数	0台	総延床面積	16.00 m <sup>2</sup>	延床面積	16.00 m <sup>2</sup>
設置根拠法令		設置条例				複合 関連施設	カルテ番号	施設名		所管課	延床面積
設置目的	広く一般に開放されている共用便所										m <sup>2</sup>
											m <sup>2</sup>
											m <sup>2</sup>

【建物内訳】

No.	物件番号	名称	建築日	主体構造	屋根構造	耐用年数	地上階	地下階	耐震性	財産区分	延床面積
1	302	細江町公衆便所	1998(H10)/03/27	鉄筋コンクリート	陸屋根	38	1F			行政財産	16.00 m <sup>2</sup>
2											m <sup>2</sup>
3											m <sup>2</sup>
4											m <sup>2</sup>
5											m <sup>2</sup>
6											m <sup>2</sup>
7											m <sup>2</sup>
8											m <sup>2</sup>
9											m <sup>2</sup>
10											m <sup>2</sup>
合 計											16.00 m <sup>2</sup>

【運営方法等】

運営方法	直営(一部委託を含む)	指定管理者		指定管理期間	~
------	-------------	-------	--	--------	---

【利用状況】

区分	H28(2016)年度	H29(2017)年度	H30(2018)年度
開館日数	365	365	365
利用者数			
利用者数/日	0.0	0.0	0.0
利用可能コマ数			
利用コマ数			
利用率			

【歳入情報】

区分	H28(2016)年度	H29(2017)年度	H30(2018)年度
施設使用料・負担金等	0	0	0
貸付料・目的外使用料等	0	0	0
その他収入	0	0	0
歳入計	0	0	0

【歳出情報】

(単位:千円)

区分	H28(2016)年度	H29(2017)年度	H30(2018)年度
施設の コスト	人件費	0	0
	光熱水費等		217
	修繕料		0
	委託料		110
	工事請負費		0
	使用料及び賃借料		0
その他	302	310	27
事業の コスト	人件費		0
	委託料・報償費		0
	その他	0	0
指定管理料			
歳出計	302	310	354

【指定緊急避難場所・指定避難所】

指定緊急 避難場所	地震	津波	高潮	土砂災害	洪水
指定 避難所	指定	収容人員			
		人			

【施設写真】



【過去5年以内に実施した工事の内容】 (単位:千円)

実施年度	件名	工事費
(No work performed in the last 5 years)		

【公共施設の適正配置に関する方向性】

占有面積	前期末面積	前期増減	機能の方向性	
			前期	中期・後期
16.00 m <sup>2</sup>	16.00 m <sup>2</sup>	0.00 m <sup>2</sup>	→	→

カルテ番号	0118	利用用途分類	その他施設	評価分類	公衆便所
-------	------	--------	-------	------	------

【施設基本情報】

施設名	貴船公衆便所	所在地	貴船町三丁目1-4			所管課	環境施設課	敷地面積	4.90 m <sup>2</sup>	うち借地面積	0.00 m <sup>2</sup>
		地区	中東	利用圏域	地区	駐車場台数	0台	総延床面積	4.90 m <sup>2</sup>	延床面積	4.90 m <sup>2</sup>
設置根拠法令		設置条例				複合 関連施設	カルテ番号	施設名		所管課	延床面積
設置目的	広く一般に開放されている共用便所										m <sup>2</sup>
											m <sup>2</sup>
											m <sup>2</sup>

【建物内訳】

No.	物件番号	名称	建築日	主体構造	屋根構造	耐用年数	地上階	地下階	耐震性	財産区分	延床面積
1	313	貴船公衆便所	1981(S56)/03/31	鉄筋コンクリート	陸屋根	38	1F			行政財産	4.90 m <sup>2</sup>
2											m <sup>2</sup>
3											m <sup>2</sup>
4											m <sup>2</sup>
5											m <sup>2</sup>
6											m <sup>2</sup>
7											m <sup>2</sup>
8											m <sup>2</sup>
9											m <sup>2</sup>
10											m <sup>2</sup>
合 計											4.90 m <sup>2</sup>

【指定緊急避難場所・指定避難所】

指定緊急 避難場所	地震	津波	高潮	土砂災害	洪水
指定 避難所	指定	収容人員		人	

【施設写真】



【運営方法等】

運営方法	直営(一部委託を含む)	指定管理者		指定管理期間	~
------	-------------	-------	--	--------	---

【利用状況】

区分	H28(2016)年度	H29(2017)年度	H30(2018)年度
開館日数	365	365	365
利用者数			
利用者数/日	0.0	0.0	0.0
利用可能コマ数			
利用コマ数			
利用率			

【歳出情報】

(単位:千円)

区分	H28(2016)年度	H29(2017)年度	H30(2018)年度
施設の コスト	人件費	0	0
	光熱水費等		39
	修繕料		25
	委託料		40
	工事請負費		0
	使用料及び賃借料		0
その他	113	107	8
事業の コスト	人件費		0
	委託料・報償費		0
	その他	0	0
指定管理料			
歳出計	113	107	112

【歳入情報】

(単位:千円)

区分	H28(2016)年度	H29(2017)年度	H30(2018)年度
施設使用料・負担金等	0	0	0
貸付料・目的外使用料等	0	0	0
その他収入	0	0	0
歳入計	0	0	0

【過去5年以内に実施した工事の内容】 (単位:千円)

実施年度	件名	工事費
(No data visible)		

【公共施設の適正配置に関する方向性】

占有面積	前期末面積	前期増減	機能の方向性	
			前期	中期・後期
4.90 m <sup>2</sup>	4.90 m <sup>2</sup>	0.00 m <sup>2</sup>	→	廃止

カルテ番号	0125	利用用途分類	その他施設	評価分類	公衆便所
-------	------	--------	-------	------	------

【施設基本情報】

施設名	赤間休憩施設	所在地	阿弥陀寺町4-1			所管課	環境施設課	敷地面積	56.03 m <sup>2</sup>	うち借地面積	56.03 m <sup>2</sup>
		地区	中東	利用圏域	地区	駐車場台数	0台	総延床面積	56.03 m <sup>2</sup>	延床面積	56.03 m <sup>2</sup>
設置根拠法令		設置条例				複合 関連施設	カルテ番号	施設名		所管課	延床面積
設置目的	広く一般に開放されている共用便所										m <sup>2</sup>
											m <sup>2</sup>
											m <sup>2</sup>

【建物内訳】

No.	物件番号	名称	建築日	主体構造	屋根構造	耐用年数	地上階	地下階	耐震性	財産区分	延床面積
1	322	赤間休憩施設	1997(H09)/02/13	鉄筋コンクリート	カラー鉄板葺	38	1F			行政財産	56.03 m <sup>2</sup>
2											m <sup>2</sup>
3											m <sup>2</sup>
4											m <sup>2</sup>
5											m <sup>2</sup>
6											m <sup>2</sup>
7											m <sup>2</sup>
8											m <sup>2</sup>
9											m <sup>2</sup>
10											m <sup>2</sup>
合 計											56.03 m <sup>2</sup>

【指定緊急避難場所・指定避難所】

指定緊急 避難場所	地震	津波	高潮	土砂災害	洪水
指定 避難所	指定	収容人員		人	

【施設写真】



【運営方法等】

運営方法	直営(一部委託を含む)	指定管理者		指定管理期間	~
------	-------------	-------	--	--------	---

【利用状況】

区分	H28(2016)年度	H29(2017)年度	H30(2018)年度
開館日数	366	365	365
利用者数			
利用者数/日	0.0	0.0	0.0
利用可能コマ数			
利用コマ数			
利用率			

【歳出情報】

(単位:千円)

区分	H28(2016)年度	H29(2017)年度	H30(2018)年度
施設の コスト	人件費	0	0
	光熱水費等		514
	修繕料	231	44
	委託料		344
	工事請負費		0
	使用料及び賃借料		0
その他	741	745	95
事業の コスト	人件費		0
	委託料・報償費		0
	その他	0	0
指定管理料			
歳出計	972	789	1,029

【歳入情報】

(単位:千円)

区分	H28(2016)年度	H29(2017)年度	H30(2018)年度
施設使用料・負担金等	0	0	0
貸付料・目的外使用料等	0	0	0
その他収入	0	0	0
歳入計	0	0	0

【過去5年以内に実施した工事の内容】 (単位:千円)

実施年度	件名	工事費
(過去5年以内に実施した工事の内容に関する情報は記載されていません)		

【公共施設の適正配置に関する方向性】

占有面積	前期末面積	前期増減	機能の方向性	
			前期	中期・後期
56.03 m <sup>2</sup>	56.03 m <sup>2</sup>	0.00 m <sup>2</sup>	→	→

カルテ番号	0002	利用用途分類	その他施設	評価分類	その他
-------	------	--------	-------	------	-----

【施設基本情報】

施設名	県市長会事務局	所在地	山口市大手町9-11			所管課	秘書課	敷地面積	3,411.11 m <sup>2</sup>	うち借地面積	3,411.11 m <sup>2</sup>		
		地区	中東	利用圏域	その他	駐車場台数	136台	総延床面積	11.31 m <sup>2</sup>	延床面積	11.31 m <sup>2</sup>		
設置根拠法令		設置条例				複合 関連施設	カルテ番号	施設名		所管課	延床面積		
設置目的	市町村自治の事務等を行うため											m <sup>2</sup>	
													m <sup>2</sup>
													m <sup>2</sup>

【建物内訳】

No.	物件番号	名称	建築日	主体構造	屋根構造	耐用年数	地上階	地下階	耐震性	財産区分	延床面積
1	2	県市長会事務局 事務室(本市持分)	1977(S52)/11/01	鉄筋コンクリート	その他	50	1F			行政財産	8.62 m <sup>2</sup>
2	3	県市長会事務局 増床分	1977(S52)/11/01	鉄筋コンクリート	その他	40	1F			行政財産	2.69 m <sup>2</sup>
3											m <sup>2</sup>
4											m <sup>2</sup>
5											m <sup>2</sup>
6											m <sup>2</sup>
7											m <sup>2</sup>
8											m <sup>2</sup>
9											m <sup>2</sup>
10											m <sup>2</sup>
合 計											11.31 m <sup>2</sup>

【指定緊急避難場所・指定避難所】

指定緊急 避難場所	地震	津波	高潮	土砂災害	洪水
指定 避難所	指定	収容人員		人	

【施設写真】



【過去5年以内に実施した工事の内容】 (単位:千円)

実施年度	件名	工事費
(No data visible)		

【公共施設の適正配置に関する方向性】

占有面積	前期末面積	前期増減	機能の方向性	
			前期	中期・後期
11.31 m <sup>2</sup>	11.31 m <sup>2</sup>	0.00 m <sup>2</sup>	→	→

【運営方法等】

運営方法	その他	指定管理者		指定管理期間	~
------	-----	-------	--	--------	---

【利用状況】

区分	H28(2016)年度	H29(2017)年度	H30(2018)年度
開館日数	240	244	244
利用者数			
利用者数/日	0.0	0.0	0.0
利用可能コマ数	0	0	0
利用コマ数	0	0	0
利用率			

【歳出情報】 (単位:千円)

区分	H28(2016)年度	H29(2017)年度	H30(2018)年度
施設の コスト	人件費	0	0
	光熱水費等		
	修繕料		
	委託料		
	工事請負費	0	0
	使用料及び賃借料		
その他	1,652	1,652	1,636
事業の コスト	人件費		
	委託料・報償費		
	その他	0	0
指定管理料			
歳出計	1,652	1,652	1,636

【歳入情報】 (単位:千円)

区分	H28(2016)年度	H29(2017)年度	H30(2018)年度
施設使用料・負担金等	0	0	0
貸付料・目的外使用料等	0	0	0
その他収入	0	0	0
歳入計	0	0	0



カルテ番号	0030	利用用途分類	その他施設	評価分類	その他
-------	------	--------	-------	------	-----

【施設基本情報】

施設名	下関市関山納骨堂	所在地	棕野町一丁目27-1			所管課	福祉政策課	敷地面積	614.05 m <sup>2</sup>	うち借地面積	0.00 m <sup>2</sup>
		地区	中東	利用圏域	広域	駐車場台数	0台	総延床面積	57.24 m <sup>2</sup>	延床面積	57.24 m <sup>2</sup>
設置根拠法令		設置条例				複合 関連施設	カルテ番号	施設名		所管課	延床面積
設置目的	行旅死亡人等の無縁仏の遺骨安置所										m <sup>2</sup>
											m <sup>2</sup>
											m <sup>2</sup>

【建物内訳】

No.	物件番号	名称	建築日	主体構造	屋根構造	耐用年数	地上階	地下階	耐震性	財産区分	延床面積
1	61	下関市関山納骨堂	1982(S57)/03/25	鉄筋コンクリート	カラー鉄板葺	50	1F		—	行政財産	57.24 m <sup>2</sup>
2											m <sup>2</sup>
3											m <sup>2</sup>
4											m <sup>2</sup>
5											m <sup>2</sup>
6											m <sup>2</sup>
7											m <sup>2</sup>
8											m <sup>2</sup>
9											m <sup>2</sup>
10											m <sup>2</sup>
合 計											57.24 m <sup>2</sup>

【指定緊急避難場所・指定避難所】

指定緊急 避難場所	地震	津波	高潮	土砂災害	洪水
指定 避難所	指定	収容人員		人	

【施設写真】



【過去5年以内に実施した工事の内容】 (単位:千円)

実施年度	件名	工事費
(No work performed in the last 5 years)		

【公共施設の適正配置に関する方向性】

占有面積	前期末面積	前期増減	機能の方向性	
			前期	中期・後期
57.24 m <sup>2</sup>	57.24 m <sup>2</sup>	0.00 m <sup>2</sup>	→	集約化

【運営方法等】

運営方法	直営(一部委託を含む)	指定管理者		指定管理期間	~
------	-------------	-------	--	--------	---

【利用状況】

区分	H28(2016)年度	H29(2017)年度	H30(2018)年度
開館日数	0	0	0
利用者数			
利用者数/日			
利用可能コマ数	0	0	0
利用コマ数	0	0	0
利用率			

【歳出情報】

(単位:千円)

区分	H28(2016)年度	H29(2017)年度	H30(2018)年度
施設の コスト	人件費	0	0
	光熱水費等		
	修繕料		
	委託料		
	工事請負費	0	0
	使用料及び賃借料		
その他	1	1	1
事業の コスト	人件費		
	委託料・報償費		
	その他	44	44
指定管理料			
歳出計	45	45	45

【歳入情報】

(単位:千円)

区分	H28(2016)年度	H29(2017)年度	H30(2018)年度
施設使用料・負担金等	0	0	0
貸付料・目的外使用料等	0	0	0
その他収入	0	0	0
歳入計	0	0	0

カルテ番号	0078	利用用途分類	その他施設	評価分類	その他
-------	------	--------	-------	------	-----

【施設基本情報】

施設名	下関市大谷斎場	所在地	藤ヶ谷町4-1			所管課	生活安全課	敷地面積	35,146.90 m <sup>2</sup>	うち借地面積	22,858.97 m <sup>2</sup>		
		地区	中東	利用圏域	広域	駐車場台数	51台	総延床面積	3,264.72 m <sup>2</sup>	延床面積	3,264.72 m <sup>2</sup>		
設置根拠法令		設置条例	下関市斎場の設置等に関する条例			複合 関連施設	カルテ番号	施設名		所管課	延床面積		
設置目的	死体を火葬するため											m <sup>2</sup>	
													m <sup>2</sup>
													m <sup>2</sup>


【建物内訳】

No.	物件番号	名称	建築日	主体構造	屋根構造	耐用年数	地上階	地下階	耐震性	財産区分	延床面積
1	204	下関市大谷斎場 斎場	1991(H03)/03/20	鉄筋コンクリート	その他	50	2F		○	行政財産	3,190.23 m <sup>2</sup>
2	205	下関市大谷斎場 供養塔	1992(H04)/05/30	鉄筋コンクリート	陸屋根	50	1F		○	行政財産	43.00 m <sup>2</sup>
3	206	下関市大谷斎場 火葬場エレベーター棟	2000(H12)/04/01	鉄筋コンクリート	その他	50	2F		○	行政財産	31.49 m <sup>2</sup>
4											m <sup>2</sup>
5											m <sup>2</sup>
6											m <sup>2</sup>
7											m <sup>2</sup>
8											m <sup>2</sup>
9											m <sup>2</sup>
10											m <sup>2</sup>
合 計											3,264.72 m <sup>2</sup>

【指定緊急避難場所・指定避難所】

指定緊急 避難場所	地震	津波	高潮	土砂災害	洪水
指定 避難所	指定	収容人員		人	

【施設写真】



【過去5年以内に実施した工事の内容】 (単位:千円)

実施年度	件名	工事費
(No data visible)		

【公共施設の適正配置に関する方向性】

占有面積	前期末面積	前期増減	機能の方向性	
			前期	中期・後期
3,264.72 m <sup>2</sup>	3,264.72 m <sup>2</sup>	0.00 m <sup>2</sup>	→	→

【運営方法等】

運営方法	直営(一部委託を含む)	指定管理者		指定管理期間	~
------	-------------	-------	--	--------	---

【利用状況】

区分	H28(2016)年度	H29(2017)年度	H30(2018)年度
開館日数	340	340	340
利用者数			
利用者数/日	0.0	0.0	0.0
利用可能コマ数	5,440	5,440	5,440
利用コマ数	1,054	927	892
利用率	19.4%	17.0%	16.4%

【歳出情報】

(単位:千円)

区分	H28(2016)年度	H29(2017)年度	H30(2018)年度
施設の コスト	人件費	22,290	22,290
	光熱水費等	28,614	28,784
	修繕料	6,669	12,137
	委託料	16,736	16,996
	工事請負費	13,230	24,516
	使用料及び賃借料	22	37
その他	2,768	2,919	
事業の コスト	人件費		
	委託料・報償費	21,695	21,695
	その他		
指定管理料			
歳出計	112,024	129,374	120,054

【歳入情報】

(単位:千円)

区分	H28(2016)年度	H29(2017)年度	H30(2018)年度
施設使用料・負担金等	24,921	24,118	33,100
貸付料・目的外使用料等	214	215	215
その他収入	34	33	40
歳入計	25,169	24,366	33,355

カルテ番号	0080	利用用途分類	その他施設	評価分類	その他
-------	------	--------	-------	------	-----

【施設基本情報】

施設名	関山墓地便所	所在地	棕野町一丁目			所管課	生活安全課	敷地面積	14,580.00 m <sup>2</sup>	うち借地面積	0.00 m <sup>2</sup>
		地区	中東	利用圏域	地区	駐車場台数	0台	総延床面積	5.29 m <sup>2</sup>	延床面積	5.29 m <sup>2</sup>
設置根拠法令		設置条例	下関市墓園の設置等に関する条例			複合 関連施設	カルテ番号	施設名		所管課	延床面積
設置目的	既存市営墓地に余地がなくなった為、関山元陸軍用地の払い下げを受け新設。										m <sup>2</sup>
											m <sup>2</sup>
											m <sup>2</sup>

【建物内訳】

No.	物件番号	名称	建築日	主体構造	屋根構造	耐用年数	地上階	地下階	耐震性	財産区分	延床面積
1	208	関山墓地便所	1973(S48)/09/20	補強コンクリート	その他	34	1F		—	行政財産	5.29 m <sup>2</sup>
2											m <sup>2</sup>
3											m <sup>2</sup>
4											m <sup>2</sup>
5											m <sup>2</sup>
6											m <sup>2</sup>
7											m <sup>2</sup>
8											m <sup>2</sup>
9											m <sup>2</sup>
10											m <sup>2</sup>
合 計											5.29 m <sup>2</sup>

【運営方法等】

運営方法	直営(一部委託を含む)	指定管理者		指定管理期間	~
------	-------------	-------	--	--------	---

【利用状況】

区分	H28(2016)年度	H29(2017)年度	H30(2018)年度
開館日数	365	365	365
利用者数			
利用者数/日	0.0	0.0	0.0
利用可能コマ数	0	0	0
利用コマ数	0	0	0
利用率			

【歳入情報】

区分	H28(2016)年度	H29(2017)年度	H30(2018)年度
施設使用料・負担金等	336	168	0
貸付料・目的外使用料等	0	0	0
その他収入	0	0	0
歳入計	336	168	0

【歳出情報】

		区分	H28(2016)年度	H29(2017)年度	H30(2018)年度
施設の コスト	人件費		0	0	0
	光熱水費等		87	88	90
	修繕料		0	0	0
	委託料		1,190	940	983
	工事請負費		0	0	0
	使用料及び賃借料		0	0	0
	その他		0	0	0
事業の コスト	人件費		0	0	0
	委託料・報償費		0	0	0
	その他		0	0	0
		指定管理料			
		歳出計	1,277	1,028	1,073

【指定緊急避難場所・指定避難所】

指定緊急 避難場所	地震	津波	高潮	土砂災害	洪水
指定 避難所	指定	収容人員		人	

【施設写真】



【過去5年以内に実施した工事の内容】 (単位:千円)

実施年度	件名	工事費
(No work performed in the last 5 years)		

【公共施設の適正配置に関する方向性】

占有面積	前期末面積	前期増減	機能の方向性	
			前期	中期・後期
5.29 m <sup>2</sup>	5.29 m <sup>2</sup>	0.00 m <sup>2</sup>	→	廃止

カルテ番号	0255	利用用途分類	その他施設	評価分類	その他
-------	------	--------	-------	------	-----

【施設基本情報】

施設名	第一ビル	所在地	豊前田町二丁目2-7			所管課	住宅政策課	敷地面積	1,790.53 m <sup>2</sup>	うち借地面積	0.00 m <sup>2</sup>
		地区	中東	利用圏域	その他	駐車場台数	0台	総延床面積	533.84 m <sup>2</sup>	延床面積	533.84 m <sup>2</sup>
設置根拠法令		設置条例				複合 関連施設	カルテ番号	施設名		所管課	延床面積
設置目的	建物は四階建て、一階が住宅付店舗と店舗で16室、二階が住宅付事務所と事務所で16室、三、四階は住宅と事務所でそれぞれ16室ずつとなっていた。建設費は3,321万円。当時の日本建築会の権威者である東大教授田邊博士は、「燃えないビルとしては戦後建築されたビルの中、日本屈指のものだ」と賞賛。									m <sup>2</sup>	
										m <sup>2</sup>	
										m <sup>2</sup>	


【建物内訳】

No.	物件番号	名称	建築日	主体構造	屋根構造	耐用年数	地上階	地下階	耐震性	財産区分	延床面積
1	787	下関第一ビル	1948(S23)/12/31	鉄筋コンクリート	陸屋根	47	4F		—	普通財産	533.84 m <sup>2</sup>
2											m <sup>2</sup>
3											m <sup>2</sup>
4											m <sup>2</sup>
5											m <sup>2</sup>
6											m <sup>2</sup>
7											m <sup>2</sup>
8											m <sup>2</sup>
9											m <sup>2</sup>
10											m <sup>2</sup>
合 計											533.84 m <sup>2</sup>

【指定緊急避難場所・指定避難所】

指定緊急 避難場所	地震	津波	高潮	土砂災害	洪水
指定 避難所	指定	収容人員		人	

【施設写真】



【運営方法等】

運営方法	その他	指定管理者		指定管理期間	~
------	-----	-------	--	--------	---

【利用状況】

区分	H28(2016)年度	H29(2017)年度	H30(2018)年度
開館日数	0	0	0
利用者数			
利用者数/日			
利用可能コマ数	0	0	0
利用コマ数	0	0	0
利用率			

【歳出情報】

(単位:千円)

区分	H28(2016)年度	H29(2017)年度	H30(2018)年度
施設の コスト	人件費	0	0
	光熱水費等		
	修繕料		
	委託料		
	工事請負費	0	0
	使用料及び賃借料		
その他	0	0	0
事業の コスト	人件費		
	委託料・報償費		
	その他	0	0
指定管理料			
歳出計	0	0	0

【歳入情報】

(単位:千円)

区分	H28(2016)年度	H29(2017)年度	H30(2018)年度
施設使用料・負担金等	0	0	0
貸付料・目的外使用料等	0	0	0
その他収入	0	0	0
歳入計	0	0	0

【過去5年以内に実施した工事の内容】 (単位:千円)

実施年度	件名	工事費
/		

【公共施設の適正配置に関する方向性】

占有面積	前期末面積	前期増減	機能の方向性	
			前期	中期・後期
533.84 m <sup>2</sup>	533.84 m <sup>2</sup>	0.00 m <sup>2</sup>	→	譲渡

カルテ番号	0752	利用用途分類	その他施設	評価分類	その他
-------	------	--------	-------	------	-----

【施設基本情報】

施設名	旧下関市立第二幼稚園	所在地	入江町10-2			所管課	学校支援課	敷地面積	1,947.00 m <sup>2</sup>	うち借地面積	0.00 m <sup>2</sup>	
		地区	中東	利用圏域	地区	駐車場台数	0台	総延床面積	697.80 m <sup>2</sup>	延床面積	697.80 m <sup>2</sup>	
設置根拠法令		設置条例				複合 関連施設	カルテ番号	施設名		所管課	延床面積	
設置目的	2014年4月 廃園											m <sup>2</sup>
												m <sup>2</sup>
												m <sup>2</sup>

【建物内訳】

No.	物件番号	名称	建築日	主体構造	屋根構造	耐用年数	地上階	地下階	耐震性	財産区分	延床面積
1	2512	旧下関市立第二幼稚園 園舎	1959(S34)/08/12	鉄筋コンクリート	陸屋根	47	2F		×	行政財産	512.16 m <sup>2</sup>
2	2513	旧下関市立第二幼稚園 浴場	1959(S34)/08/12	補強コンクリート	陸屋根	38	1F		×	行政財産	3.76 m <sup>2</sup>
3	2514	旧下関市立第二幼稚園 園舎	1959(S34)/08/12	鉄筋コンクリート	陸屋根	47	2F		×	行政財産	165.42 m <sup>2</sup>
4	2515	旧下関市立第二幼稚園 倉庫	1989(H01)/03/31	補強コンクリート	スレート葺	34	1F		○	行政財産	14.93 m <sup>2</sup>
5	2516	旧下関市立第二幼稚園 動物小屋	1990(H02)/03/30	木造	カラー鉄板葺	15	1F		-	行政財産	1.53 m <sup>2</sup>
6											m <sup>2</sup>
7											m <sup>2</sup>
8											m <sup>2</sup>
9											m <sup>2</sup>
10											m <sup>2</sup>
合 計											697.80 m <sup>2</sup>

【指定緊急避難場所・指定避難所】

指定緊急 避難場所	地震	津波	高潮	土砂災害	洪水
指定 避難所	指定	収容人員		人	

【施設写真】



【過去5年以内に実施した工事の内容】 (単位:千円)

実施年度	件名	工事費
(No work items reported)		

【公共施設の適正配置に関する方向性】

占有面積	前期末面積	前期増減	機能の方向性	
			前期	中期・後期
713.80 m <sup>2</sup>	697.80 m <sup>2</sup>	△ 16.00 m <sup>2</sup>	→(台帳整理)	廃止

【運営方法等】

運営方法	直営(一部委託を含む)	指定管理者		指定管理期間	~
------	-------------	-------	--	--------	---

【利用状況】

区分	H28(2016)年度	H29(2017)年度	H30(2018)年度
開館日数	0	0	
利用者数			
利用者数/日			
利用可能コマ数	0	0	
利用コマ数	0	0	
利用率			

【歳出情報】

(単位:千円)

区分	H28(2016)年度	H29(2017)年度	H30(2018)年度
施設の コスト	人件費	0	0
	光熱水費等		167
	修繕料		0
	委託料		0
	工事請負費	0	0
	使用料及び賃借料		0
その他	115	133	3
事業の コスト	人件費		0
	委託料・報償費		0
	その他	0	0
指定管理料			
歳出計	115	133	170

【歳入情報】

(単位:千円)

区分	H28(2016)年度	H29(2017)年度	H30(2018)年度
施設使用料・負担金等	0	0	0
貸付料・目的外使用料等	0	1	1
その他収入	0	0	0
歳入計	0	1	1



平成30年度(2018年度)

公共施設カルテ

カルテ番号	0287	利用用途分類	その他施設	評価分類	駐車場
-------	------	--------	-------	------	-----

【施設基本情報】

施設名	下関市長門町駐車場	所在地	長門町10-1			所管課	交通対策課	敷地面積	532.46 m <sup>2</sup>	うち借地面積	0.00 m <sup>2</sup>
		地区	西部	利用圏域	広域	駐車場台数	128台	総延床面積	3,341.27 m <sup>2</sup>	延床面積	3,341.27 m <sup>2</sup>
設置根拠法令		設置条例	下関市駐車場の設置等に関する条例			複合 関連施設	カルテ番号	施設名		所管課	延床面積
設置目的	市民の安全と道路交通の円滑化を図るため										m <sup>2</sup>
											m <sup>2</sup>
											m <sup>2</sup>

【建物内訳】

No.	物件番号	名称	建築日	主体構造	屋根構造	耐用年数	地上階	地下階	耐震性	財産区分	延床面積
1	931	下関市長門町駐車場 地下駐車場(附属設備含む)	1972(S47)/03/31	鉄筋コンクリート	陸屋根	38		B 2F	○	行政財産	3,341.27 m <sup>2</sup>
2											m <sup>2</sup>
3											m <sup>2</sup>
4											m <sup>2</sup>
5											m <sup>2</sup>
6											m <sup>2</sup>
7											m <sup>2</sup>
8											m <sup>2</sup>
9											m <sup>2</sup>
10											m <sup>2</sup>
合 計											3,341.27 m <sup>2</sup>

【指定緊急避難場所・指定避難所】

指定緊急 避難場所	地震	津波	高潮	土砂災害	洪水
指定 避難所	指定	収容人員		人	

【施設写真】



【過去5年以内に実施した工事の内容】 (単位:千円)

実施年度	件名	工事費
(No work performed in the last 5 years)		

【公共施設の適正配置に関する方向性】

占有面積	前期末面積	前期増減	機能の方向性	
			前期	中期・後期
3,341.27 m <sup>2</sup>	3,341.27 m <sup>2</sup>	0.00 m <sup>2</sup>	→	→

【運営方法等】

運営方法	指定管理(利用料金制)	指定管理者	トラストパーク株式会社	指定管理期間	2017(H29)/04/01 ~ 2022(R04)/03/31
------	-------------	-------	-------------	--------	-----------------------------------

【利用状況】

区分	H28(2016)年度	H29(2017)年度	H30(2018)年度
開館日数	365	365	365
利用者数			
利用者数/日	0.0	0.0	0.0
利用可能コマ数	0	0	0
利用コマ数	0	0	0
利用率			

【歳出情報】 (単位:千円)

区分	H28(2016)年度	H29(2017)年度	H30(2018)年度
施設の コスト	人件費	0	0
	光熱水費等		
	修繕料		
	委託料		
	工事請負費	994	14,296
	使用料及び賃借料		
その他	107	35	27
事業の コスト	人件費		
	委託料・報償費		
	その他	0	0
指定管理料			
歳出計	1,101	14,331	7,911

【歳入情報】 (単位:千円)

区分	H28(2016)年度	H29(2017)年度	H30(2018)年度
施設使用料・負担金等	0	0	0
貸付料・目的外使用料等	171	178	181
その他収入	8,352	7,919	7,245
歳入計	8,523	8,097	7,426

平成30年度(2018年度)

公共施設カルテ

カルテ番号	1140	利用用途分類	その他施設	評価分類	駐車場
-------	------	--------	-------	------	-----

【施設基本情報】

施設名	下関市下関駅北自転車駐車場管理人室	所在地	竹崎町四丁目1-3			所管課	交通対策課	敷地面積	3.24 m <sup>2</sup>	うち借地面積	3.24 m <sup>2</sup>
		地区	西部	利用圏域	広域	駐車場台数	0台	総延床面積	3.24 m <sup>2</sup>	延床面積	3.24 m <sup>2</sup>
設置根拠法令		設置条例				複合 関連施設	カルテ番号	施設名		所管課	延床面積
設置目的	下関駅南・北・原動機付き自転車等駐車場の管理・見回り等のため、指定管理者が常駐するもの。									m <sup>2</sup>	
										m <sup>2</sup>	
										m <sup>2</sup>	

【建物内訳】

No.	物件番号	名称	建築日	主体構造	屋根構造	耐用年数	地上階	地下階	耐震性	財産区分	延床面積
1	935	下関市下関駅北自転車駐車場 管理人室	2014(H26)/04/01	軽量鉄骨造	その他	30	1F		○	行政財産	3.24 m <sup>2</sup>
2											m <sup>2</sup>
3											m <sup>2</sup>
4											m <sup>2</sup>
5											m <sup>2</sup>
6											m <sup>2</sup>
7											m <sup>2</sup>
8											m <sup>2</sup>
9											m <sup>2</sup>
10											m <sup>2</sup>
合 計											3.24 m <sup>2</sup>

【指定緊急避難場所・指定避難所】

指定緊急 避難場所	地震	津波	高潮	土砂災害	洪水
指定 避難所	指定	収容人員		人	

【施設写真】



【運営方法等】

運営方法	指定管理(利用料金制)	指定管理者	(株)ブランドゥ	指定管理期間	2017(H29)/04/01 ~ 2020(R02)/03/31
------	-------------	-------	----------	--------	-----------------------------------

【利用状況】

区分	H28(2016)年度	H29(2017)年度	H30(2018)年度
開館日数	365	365	365
利用者数			
利用者数/日	0.0	0.0	0.0
利用可能コマ数	0	0	0
利用コマ数	0	0	0
利用率			

【歳出情報】

(単位:千円)

区分	H28(2016)年度	H29(2017)年度	H30(2018)年度
施設の コスト	人件費	0	0
	光熱水費等		
	修繕料		
	委託料		
	工事請負費	0	0
	使用料及び賃借料		
その他	389	21	1
事業の コスト	人件費		
	委託料・報償費		
	その他	0	0
指定管理料		4,393	4,256
歳出計	389	4,414	4,430

【歳入情報】

(単位:千円)

区分	H28(2016)年度	H29(2017)年度	H30(2018)年度
施設使用料・負担金等	0	0	0
貸付料・目的外使用料等	0	0	0
その他収入	0	0	0
歳入計	0	0	0

【過去5年以内に実施した工事の内容】 (単位:千円)

実施年度	件名	工事費
(No work items reported)		

【公共施設の適正配置に関する方向性】

占有面積	前期末面積	前期増減	機能の方向性	
			前期	中期・後期
3.24 m <sup>2</sup>	3.24 m <sup>2</sup>	0.00 m <sup>2</sup>	→	→

カルテ番号	0107	利用用途分類	その他施設	評価分類	公衆便所
-------	------	--------	-------	------	------

【施設基本情報】

施設名	竹崎町公衆便所	所在地	竹崎町一丁目17-18			所管課	環境施設課	敷地面積	18.68 m <sup>2</sup>	うち借地面積	18.68 m <sup>2</sup>
		地区	西部	利用圏域	地区	駐車場台数	0台	総延床面積	18.68 m <sup>2</sup>	延床面積	18.68 m <sup>2</sup>
設置根拠法令		設置条例				複合 関連施設	カルテ番号	施設名		所管課	延床面積
設置目的	広く一般に開放されている共用便所										m <sup>2</sup>
											m <sup>2</sup>
											m <sup>2</sup>

【建物内訳】

No.	物件番号	名称	建築日	主体構造	屋根構造	耐用年数	地上階	地下階	耐震性	財産区分	延床面積
1	301	竹崎町公衆便所	1992(H04)/03/31	鉄筋コンクリート	陸屋根	38	1F			行政財産	18.68 m <sup>2</sup>
2											m <sup>2</sup>
3											m <sup>2</sup>
4											m <sup>2</sup>
5											m <sup>2</sup>
6											m <sup>2</sup>
7											m <sup>2</sup>
8											m <sup>2</sup>
9											m <sup>2</sup>
10											m <sup>2</sup>
合 計											18.68 m <sup>2</sup>

【運営方法等】

運営方法	直営(一部委託を含む)	指定管理者		指定管理期間	~
------	-------------	-------	--	--------	---

【利用状況】

区分	H28(2016)年度	H29(2017)年度	H30(2018)年度
開館日数	365	365	365
利用者数			
利用者数/日	0.0	0.0	0.0
利用可能コマ数			
利用コマ数			
利用率			

【歳入情報】

区分	H28(2016)年度	H29(2017)年度	H30(2018)年度
施設使用料・負担金等	0	0	0
貸付料・目的外使用料等	0	0	0
その他収入	0	0	0
歳入計	0	0	0

【歳出情報】

区分	H28(2016)年度	H29(2017)年度	H30(2018)年度
施設の コスト	人件費	0	0
	光熱水費等		144
	修繕料	0	83
	委託料		133
	工事請負費		0
	使用料及び賃借料		0
その他	303	299	32
事業の コスト	人件費		0
	委託料・報償費		0
	その他	0	0
指定管理料			
歳出計	303	382	309

【指定緊急避難場所・指定避難所】

指定緊急 避難場所	地震	津波	高潮	土砂災害	洪水
指定 避難所	指定	収容人員		人	

【施設写真】



【過去5年以内に実施した工事の内容】 (単位:千円)

実施年度	件名	工事費
(No work performed in the last 5 years)		

【公共施設の適正配置に関する方向性】

占有面積	前期末面積	前期増減	機能の方向性	
			前期	中期・後期
18.68 m <sup>2</sup>	18.68 m <sup>2</sup>	0.00 m <sup>2</sup>	→	→

カルテ番号	0110	利用用途分類	その他施設	評価分類	公衆便所
-------	------	--------	-------	------	------

【施設基本情報】

施設名	関西町公衆便所	所在地	関西町2-3			所管課	環境施設課	敷地面積	24.64 m <sup>2</sup>	うち借地面積	0.00 m <sup>2</sup>
		地区	西部	利用圏域	地区	駐車場台数	0台	総延床面積	24.64 m <sup>2</sup>	延床面積	24.64 m <sup>2</sup>
設置根拠法令		設置条例				複合 関連施設	カルテ番号	施設名		所管課	延床面積
設置目的	広く一般に開放されている共用便所										m <sup>2</sup>
											m <sup>2</sup>
											m <sup>2</sup>

【建物内訳】

No.	物件番号	名称	建築日	主体構造	屋根構造	耐用年数	地上階	地下階	耐震性	財産区分	延床面積
1	304	関西町公衆便所 倉庫	1974(S49)/03/30	補強コンクリート	陸屋根	34	1F			行政財産	5.67 m <sup>2</sup>
2	305	関西町公衆便所	1995(H07)/03/31	鉄筋コンクリート	陸屋根	38	1F			行政財産	18.97 m <sup>2</sup>
3											m <sup>2</sup>
4											m <sup>2</sup>
5											m <sup>2</sup>
6											m <sup>2</sup>
7											m <sup>2</sup>
8											m <sup>2</sup>
9											m <sup>2</sup>
10											m <sup>2</sup>
合 計											24.64 m <sup>2</sup>

【運営方法等】

運営方法	直営(一部委託を含む)	指定管理者		指定管理期間	~
------	-------------	-------	--	--------	---

【利用状況】

区分	H28(2016)年度	H29(2017)年度	H30(2018)年度
開館日数	365	365	365
利用者数			
利用者数/日	0.0	0.0	0.0
利用可能コマ数			
利用コマ数			
利用率			

【歳入情報】

区分	H28(2016)年度	H29(2017)年度	H30(2018)年度
施設使用料・負担金等	0	0	0
貸付料・目的外使用料等	0	0	0
その他収入	0	0	0
歳入計	0	0	0

【歳出情報】

区分	H28(2016)年度	H29(2017)年度	H30(2018)年度
施設の コスト	人件費	0	0
	光熱水費等		126
	修繕料	26	0
	委託料		134
	工事請負費		0
	使用料及び賃借料		0
その他	303	276	32
事業の コスト	人件費		0
	委託料・報償費		0
	その他	0	0
指定管理料			
歳出計	329	276	340

【指定緊急避難場所・指定避難所】

指定緊急 避難場所	地震	津波	高潮	土砂災害	洪水
指定 避難所	指定	収容人員		人	

【施設写真】



【過去5年以内に実施した工事の内容】

実施年度	件名	工事費
(単位:千円)		
(過去5年以内に実施した工事の内容)		

【公共施設の適正配置に関する方向性】

占有面積	前期末面積	前期増減	機能の方向性	
			前期	中期・後期
24.64 m <sup>2</sup>	24.64 m <sup>2</sup>	0.00 m <sup>2</sup>	→	→

カルテ番号	0111	利用用途分類	その他施設	評価分類	公衆便所
-------	------	--------	-------	------	------

【施設基本情報】

施設名	新竹崎町公衆便所	所在地	竹崎町三丁目3-13			所管課	環境施設課	敷地面積	18.88 m <sup>2</sup>	うち借地面積	0.00 m <sup>2</sup>
		地区	西部	利用圏域	地区	駐車場台数	0台	総延床面積	18.88 m <sup>2</sup>	延床面積	18.88 m <sup>2</sup>
設置根拠法令		設置条例				複合 関連施設	カルテ番号	施設名		所管課	延床面積
設置目的	広く一般に開放されている共用便所										m <sup>2</sup>
											m <sup>2</sup>
											m <sup>2</sup>

【建物内訳】

No.	物件番号	名称	建築日	主体構造	屋根構造	耐用年数	地上階	地下階	耐震性	財産区分	延床面積
1	306	新竹崎町公衆便所	1978(S53)/02/03	補強コンクリート	陸屋根	34	1F			行政財産	18.88 m <sup>2</sup>
2											m <sup>2</sup>
3											m <sup>2</sup>
4											m <sup>2</sup>
5											m <sup>2</sup>
6											m <sup>2</sup>
7											m <sup>2</sup>
8											m <sup>2</sup>
9											m <sup>2</sup>
10											m <sup>2</sup>
合 計											18.88 m <sup>2</sup>

【運営方法等】

運営方法	直営(一部委託を含む)	指定管理者		指定管理期間	~
------	-------------	-------	--	--------	---

【利用状況】

区分	H28(2016)年度	H29(2017)年度	H30(2018)年度
開館日数	365	365	365
利用者数			
利用者数/日	0.0	0.0	0.0
利用可能コマ数			
利用コマ数			
利用率			

【歳入情報】

区分	H28(2016)年度	H29(2017)年度	H30(2018)年度
施設使用料・負担金等	0	0	0
貸付料・目的外使用料等	0	0	0
その他収入	0	0	0
歳入計	0	0	0

【歳出情報】

区分	H28(2016)年度	H29(2017)年度	H30(2018)年度
施設の コスト	人件費	0	0
	光熱水費等		183
	修繕料		23
	委託料		139
	工事請負費		0
	使用料及び賃借料		0
その他	335	317	32
事業の コスト	人件費		0
	委託料・報償費		0
	その他	0	0
指定管理料			
歳出計	335	317	377

【指定緊急避難場所・指定避難所】

指定緊急 避難場所	地震	津波	高潮	土砂災害	洪水
指定 避難所	指定	収容人員		人	

【施設写真】



【過去5年以内に実施した工事の内容】 (単位:千円)

実施年度	件名	工事費
(No work performed in the last 5 years)		

【公共施設の適正配置に関する方向性】

占有面積	前期末面積	前期増減	機能の方向性	
			前期	中期・後期
18.88 m <sup>2</sup>	18.88 m <sup>2</sup>	0.00 m <sup>2</sup>	→	→



カルテ番号	0128	利用用途分類	その他施設	評価分類	公衆便所
-------	------	--------	-------	------	------

【施設基本情報】

施設名	下関駅公衆トイレ	所在地	竹崎町四丁目1-3			所管課	環境施設課	敷地面積	38.97 m <sup>2</sup>	うち借地面積	38.97 m <sup>2</sup>
		地区	西部	利用圏域	地区	駐車場台数	0台	総延床面積	38.97 m <sup>2</sup>	延床面積	38.97 m <sup>2</sup>
設置根拠法令		設置条例				複合 関連施設	カルテ番号	施設名		所管課	延床面積
設置目的	広く一般に開放されている共用便所										m <sup>2</sup>
											m <sup>2</sup>
											m <sup>2</sup>

【建物内訳】

No.	物件番号	名称	建築日	主体構造	屋根構造	耐用年数	地上階	地下階	耐震性	財産区分	延床面積
1	325	下関駅公衆トイレ	2012(H24)/08/09	鉄筋コンクリート	陸屋根	38	1F			行政財産	38.97 m <sup>2</sup>
2											m <sup>2</sup>
3											m <sup>2</sup>
4											m <sup>2</sup>
5											m <sup>2</sup>
6											m <sup>2</sup>
7											m <sup>2</sup>
8											m <sup>2</sup>
9											m <sup>2</sup>
10											m <sup>2</sup>
合 計											38.97 m <sup>2</sup>

【運営方法等】

運営方法	直営(一部委託を含む)	指定管理者		指定管理期間	~
------	-------------	-------	--	--------	---

【利用状況】

区分	H28(2016)年度	H29(2017)年度	H30(2018)年度
開館日数	365	365	365
利用者数			
利用者数/日	0.0	0.0	0.0
利用可能コマ数			
利用コマ数			
利用率			

【歳入情報】

区分	H28(2016)年度	H29(2017)年度	H30(2018)年度
施設使用料・負担金等	0	0	0
貸付料・目的外使用料等	0	0	0
その他収入	0	0	0
歳入計	0	0	0

【歳出情報】

(単位:千円)

区分	H28(2016)年度	H29(2017)年度	H30(2018)年度
施設の コスト	人件費	0	0
	光熱水費等		930
	修繕料	0	91
	委託料		2,491
	工事請負費		0
	使用料及び賃借料		0
その他	3,303	3,285	0
事業の コスト	人件費		0
	委託料・報償費		0
	その他	0	0
指定管理料			
歳出計	3,303	3,376	3,714

【指定緊急避難場所・指定避難所】

指定緊急 避難場所	地震	津波	高潮	土砂災害	洪水
指定 避難所	指定	収容人員			人

【施設写真】



【過去5年以内に実施した工事の内容】 (単位:千円)

実施年度	件名	工事費
(No work performed in the last 5 years)		

【公共施設の適正配置に関する方向性】

占有面積	前期末面積	前期増減	機能の方向性	
			前期	中期・後期
38.97 m <sup>2</sup>	38.97 m <sup>2</sup>	0.00 m <sup>2</sup>	→	→

平成30年度(2018年度)

公共施設カルテ

カルテ番号	0763	利用用途分類	その他施設	評価分類	その他
-------	------	--------	-------	------	-----

【施設基本情報】

施設名	旧下関市立桜山幼稚園	所在地	上新地町二丁目7-1			所管課	学校支援課	敷地面積	1,833.00 m <sup>2</sup>	うち借地面積	0.00 m <sup>2</sup>	
		地区	西部	利用圏域	地区	駐車場台数	0台	総延床面積	706.79 m <sup>2</sup>	延床面積	706.79 m <sup>2</sup>	
設置根拠法令		設置条例				複合 関連施設	カルテ番号	施設名		所管課	延床面積	
設置目的	2014年4月 廃園 適応指導教室として使用											m <sup>2</sup>
												m <sup>2</sup>
												m <sup>2</sup>

【建物内訳】

No.	物件番号	名称	建築日	主体構造	屋根構造	耐用年数	地上階	地下階	耐震性	財産区分	延床面積
1	2522	旧下関市立桜山幼稚園 園舎	1974(S49)/07/03	鉄骨造	カラー鉄板葺	34	2F		×	行政財産	689.36 m <sup>2</sup>
2	2523	旧下関市立桜山幼稚園 倉庫	1980(S55)/03/31	補強コンクリート	カラー鉄板葺	34	1F		—	行政財産	13.43 m <sup>2</sup>
3	2524	旧下関市立桜山幼稚園 園舎	1989(H01)/03/31	鉄骨造	カラー鉄板葺	34	2F		○	行政財産	4.00 m <sup>2</sup>
4											m <sup>2</sup>
5											m <sup>2</sup>
6											m <sup>2</sup>
7											m <sup>2</sup>
8											m <sup>2</sup>
9											m <sup>2</sup>
10											m <sup>2</sup>
合 計											706.79 m <sup>2</sup>

【指定緊急避難場所・指定避難所】

指定緊急 避難場所	地震	津波	高潮	土砂災害	洪水
指定 避難所	指定	収容人員		人	

【施設写真】



【運営方法等】

運営方法	直営(一部委託を含む)	指定管理者		指定管理期間	~
------	-------------	-------	--	--------	---

【利用状況】

区分	H28(2016)年度	H29(2017)年度	H30(2018)年度
開館日数	0	0	0
利用者数			
利用者数/日			
利用可能コマ数	0	0	
利用コマ数	0	0	
利用率			

【歳出情報】

(単位:千円)

区分	H28(2016)年度	H29(2017)年度	H30(2018)年度
施設の コスト	人件費	0	0
	光熱水費等		0
	修繕料		96
	委託料		0
	工事請負費	0	0
	使用料及び賃借料		0
その他	203	94	10
事業の コスト	人件費		0
	委託料・報償費		0
	その他	0	0
指定管理料			
歳出計	203	94	106

【歳入情報】

(単位:千円)

区分	H28(2016)年度	H29(2017)年度	H30(2018)年度
施設使用料・負担金等	0	0	0
貸付料・目的外使用料等	0	45	2
その他収入	0	0	0
歳入計	0	45	2

【過去5年以内に実施した工事の内容】 (単位:千円)

実施年度	件名	工事費
(No data visible)		

【公共施設の適正配置に関する方向性】

占有面積	前期末面積	前期増減	機能の方向性	
			前期	中期・後期
706.79 m <sup>2</sup>	706.79 m <sup>2</sup>	0.00 m <sup>2</sup>	→	廃止

カルテ番号	0298	利用用途分類	その他施設	評価分類	書庫・倉庫
-------	------	--------	-------	------	-------

【施設基本情報】

施設名	公園管理事務所	所在地	金比羅町32-1			所管課	公園緑地課	敷地面積	157.00 m <sup>2</sup>	うち借地面積	157.00 m <sup>2</sup>
		地区	向洋	利用圏域	地区	駐車場台数	0台	総延床面積	315.00 m <sup>2</sup>	延床面積	315.00 m <sup>2</sup>
設置根拠法令		設置条例				複合 関連施設	カルテ番号	施設名		所管課	延床面積
設置目的	倉庫・・・公園緑地行政に必要な文書・図面等の資料及び作業用品等を保管するため										m <sup>2</sup>
											m <sup>2</sup>
											m <sup>2</sup>

【建物内訳】

No.	物件番号	名称	建築日	主体構造	屋根構造	耐用年数	地上階	地下階	耐震性	財産区分	延床面積
1	941	公園管理事務所 事務所	1981(S56)/03/25	鉄筋コンクリート	陸屋根	50	2F		×	行政財産	315.00 m <sup>2</sup>
2											m <sup>2</sup>
3											m <sup>2</sup>
4											m <sup>2</sup>
5											m <sup>2</sup>
6											m <sup>2</sup>
7											m <sup>2</sup>
8											m <sup>2</sup>
9											m <sup>2</sup>
10											m <sup>2</sup>
合 計											315.00 m <sup>2</sup>

【指定緊急避難場所・指定避難所】

指定緊急 避難場所	地震	津波	高潮	土砂災害	洪水
指定 避難所	指定	収容人員		人	

【施設写真】



【運営方法等】

運営方法	直営(一部委託を含む)	指定管理者		指定管理期間	~
------	-------------	-------	--	--------	---

【利用状況】

区分	H28(2016)年度	H29(2017)年度	H30(2018)年度
開館日数	365	365	365
利用者数			
利用者数/日	0.0	0.0	0.0
利用可能コマ数	0	0	0
利用コマ数	0	0	0
利用率			

【歳出情報】

(単位:千円)

区分	H28(2016)年度	H29(2017)年度	H30(2018)年度
施設の コスト	人件費	1,965	1,659
	光熱水費等		
	修繕料		
	委託料		
	工事請負費	0	0
	使用料及び賃借料		
その他	36	46	
事業の コスト	人件費		
	委託料・報償費		
	その他	0	0
指定管理料			
歳出計	2,001	1,705	2,027

【歳入情報】

(単位:千円)

区分	H28(2016)年度	H29(2017)年度	H30(2018)年度
施設使用料・負担金等	0	0	
貸付料・目的外使用料等	0	0	
その他収入	0	0	
歳入計	0	0	0

【過去5年以内に実施した工事の内容】 (単位:千円)

実施年度	件名	工事費
(No data visible)		

【公共施設の適正配置に関する方向性】

占有面積	前期末面積	前期増減	機能の方向性	
			前期	中期・後期
315.00 m <sup>2</sup>	315.00 m <sup>2</sup>	0.00 m <sup>2</sup>	→	→

カルテ番号	0324	利用用途分類	その他施設	評価分類	書庫・倉庫
-------	------	--------	-------	------	-------

【施設基本情報】

施設名	公園管理事務所作業員詰所	所在地	金比羅町32-1			所管課	公園緑地課	敷地面積	58.50 m <sup>2</sup>	うち借地面積	58.50 m <sup>2</sup>
		地区	向洋	利用圏域	地区	駐車場台数	0台	総延床面積	58.50 m <sup>2</sup>	延床面積	58.50 m <sup>2</sup>
設置根拠法令		設置条例				複合 関連施設	カルテ番号	施設名		所管課	延床面積
設置目的	倉庫・・・公園緑地行政に必要な文書・図面等の資料及び作業用品等を保管するため										m <sup>2</sup>
											m <sup>2</sup>
											m <sup>2</sup>

【建物内訳】

No.	物件番号	名称	建築日	主体構造	屋根構造	耐用年数	地上階	地下階	耐震性	財産区分	延床面積
1	973	公園管理事務所作業員詰所	1981(S56)/05/15	軽量鉄骨造	その他	24	1F		—	行政財産	58.50 m <sup>2</sup>
2											m <sup>2</sup>
3											m <sup>2</sup>
4											m <sup>2</sup>
5											m <sup>2</sup>
6											m <sup>2</sup>
7											m <sup>2</sup>
8											m <sup>2</sup>
9											m <sup>2</sup>
10											m <sup>2</sup>
合 計											58.50 m <sup>2</sup>

【指定緊急避難場所・指定避難所】

指定緊急 避難場所	地震	津波	高潮	土砂災害	洪水
指定 避難所	指定	収容人員		人	

【施設写真】



【運営方法等】

運営方法	直営(一部委託を含む)	指定管理者		指定管理期間	~
------	-------------	-------	--	--------	---

【利用状況】

区分	H28(2016)年度	H29(2017)年度	H30(2018)年度
開館日数	365	365	365
利用者数			
利用者数/日	0.0	0.0	0.0
利用可能コマ数	0	0	0
利用コマ数	0	0	0
利用率			

【歳出情報】

(単位:千円)

区分	H28(2016)年度	H29(2017)年度	H30(2018)年度
施設の コスト	人件費	0	0
	光熱水費等		150
	修繕料		
	委託料		
	工事請負費	0	0
	使用料及び賃借料		
その他	153	150	
事業の コスト	人件費		
	委託料・報償費		
	その他	0	0
指定管理料			
歳出計	153	150	150

【歳入情報】

(単位:千円)

区分	H28(2016)年度	H29(2017)年度	H30(2018)年度
施設使用料・負担金等	0	0	
貸付料・目的外使用料等	0	0	
その他収入	0	0	
歳入計	0	0	0

【過去5年以内に実施した工事の内容】 (単位:千円)

実施年度	件名	工事費
(No data visible)		

【公共施設の適正配置に関する方向性】

占有面積	前期末面積	前期増減	機能の方向性	
			前期	中期・後期
58.50 m <sup>2</sup>	0.00 m <sup>2</sup>	△ 58.50 m <sup>2</sup>	集約化	

カルテ番号	0113	利用用途分類	その他施設	評価分類	公衆便所
-------	------	--------	-------	------	------

【施設基本情報】

施設名	大坪公衆便所	所在地	向山町1-26			所管課	環境施設課	敷地面積	14.60 m <sup>2</sup>	うち借地面積	0.00 m <sup>2</sup>
		地区	向洋	利用圏域	地区	駐車場台数	0台	総延床面積	14.60 m <sup>2</sup>	延床面積	14.60 m <sup>2</sup>
設置根拠法令		設置条例				複合 関連施設	カルテ番号	施設名		所管課	延床面積
設置目的	広く一般に開放されている共用便所										m <sup>2</sup>
											m <sup>2</sup>
											m <sup>2</sup>

【建物内訳】

No.	物件番号	名称	建築日	主体構造	屋根構造	耐用年数	地上階	地下階	耐震性	財産区分	延床面積
1	308	大坪公衆便所	1974(S49)/11/01	鉄筋コンクリート	陸屋根	38	1F			行政財産	14.60 m <sup>2</sup>
2											m <sup>2</sup>
3											m <sup>2</sup>
4											m <sup>2</sup>
5											m <sup>2</sup>
6											m <sup>2</sup>
7											m <sup>2</sup>
8											m <sup>2</sup>
9											m <sup>2</sup>
10											m <sup>2</sup>
合 計											14.60 m <sup>2</sup>

【運営方法等】

運営方法	直営(一部委託を含む)	指定管理者		指定管理期間	~
------	-------------	-------	--	--------	---

【利用状況】

区分	H28(2016)年度	H29(2017)年度	H30(2018)年度
開館日数	365	365	365
利用者数			
利用者数/日	0.0	0.0	0.0
利用可能コマ数			
利用コマ数			
利用率			

【歳入情報】

区分	H28(2016)年度	H29(2017)年度	H30(2018)年度
施設使用料・負担金等	0	0	0
貸付料・目的外使用料等	0	0	0
その他収入	0	0	0
歳入計	0	0	0

【歳出情報】

		(単位:千円)		
区分	H28(2016)年度	H29(2017)年度	H30(2018)年度	
施設の コスト	人件費	0	0	0
	光熱水費等			62
	修繕料			0
	委託料			80
	工事請負費			0
	使用料及び賃借料			0
	その他	172	167	25
事業の コスト	人件費			0
	委託料・報償費			0
	その他	0	0	0
指定管理料				
歳出計	172	167	167	

【指定緊急避難場所・指定避難所】

指定緊急 避難場所	地震	津波	高潮	土砂災害	洪水
指定 避難所	指定	収容人員		人	

【施設写真】



【過去5年以内に実施した工事の内容】 (単位:千円)

実施年度	件名	工事費
(No work performed in the last 5 years)		

【公共施設の適正配置に関する方向性】

占有面積	前期末面積	前期増減	機能の方向性	
			前期	中期・後期
14.60 m <sup>2</sup>	14.60 m <sup>2</sup>	0.00 m <sup>2</sup>	→	→



カルテ番号	0126	利用用途分類	その他施設	評価分類	公衆便所
-------	------	--------	-------	------	------

【施設基本情報】

施設名	東駅ポケットパーク	所在地	羽山町2			所管課	環境施設課	敷地面積	35.82 m <sup>2</sup>	うち借地面積	35.82 m <sup>2</sup>
		地区	向洋	利用圏域	地区	駐車場台数	0台	総延床面積	35.82 m <sup>2</sup>	延床面積	35.82 m <sup>2</sup>
設置根拠法令		設置条例				複合 関連施設	カルテ番号	施設名		所管課	延床面積
設置目的	広く一般に開放されている共用便所										m <sup>2</sup>
											m <sup>2</sup>
											m <sup>2</sup>

【建物内訳】

No.	物件番号	名称	建築日	主体構造	屋根構造	耐用年数	地上階	地下階	耐震性	財産区分	延床面積
1	323	東駅ポケットパーク	1999(H11)/11/01	鉄筋コンクリート	その他	38	1F			行政財産	35.82 m <sup>2</sup>
2											m <sup>2</sup>
3											m <sup>2</sup>
4											m <sup>2</sup>
5											m <sup>2</sup>
6											m <sup>2</sup>
7											m <sup>2</sup>
8											m <sup>2</sup>
9											m <sup>2</sup>
10											m <sup>2</sup>
合 計											35.82 m <sup>2</sup>

【運営方法等】

運営方法	直営(一部委託を含む)	指定管理者		指定管理期間	~
------	-------------	-------	--	--------	---

【利用状況】

区分	H28(2016)年度	H29(2017)年度	H30(2018)年度
開館日数	365	365	365
利用者数			
利用者数/日	0.0	0.0	0.0
利用可能コマ数			
利用コマ数			
利用率			

【歳入情報】

区分	H28(2016)年度	H29(2017)年度	H30(2018)年度
施設使用料・負担金等	0	0	0
貸付料・目的外使用料等	0	0	0
その他収入	0	0	0
歳入計	0	0	0

【歳出情報】

		区分	H28(2016)年度	H29(2017)年度	H30(2018)年度
施設の コスト	人件費		0	0	0
	光熱水費等				173
	修繕料		0	141	341
	委託料				218
	工事請負費				0
	使用料及び賃借料				0
	その他		423	419	60
事業の コスト	人件費				0
	委託料・報償費				0
	その他		0	0	0
		指定管理料			
		歳出計	423	560	792

【指定緊急避難場所・指定避難所】

指定緊急 避難場所	地震	津波	高潮	土砂災害	洪水
指定 避難所	指定	収容人員			
			人		

【施設写真】



【過去5年以内に実施した工事の内容】 (単位:千円)

実施年度	件名	工事費
(No work items reported)		

【公共施設の適正配置に関する方向性】

占有面積	前期末面積	前期増減	機能の方向性	
			前期	中期・後期
35.82 m <sup>2</sup>	35.82 m <sup>2</sup>	0.00 m <sup>2</sup>	→	→

カルテ番号	0796	利用用途分類	その他施設	評価分類	書庫・倉庫
-------	------	--------	-------	------	-------

【施設基本情報】

施設名	倉庫(スカウトの家)	所在地	三河町8-16			所管課	生涯学習課	敷地面積	315.38 m <sup>2</sup>	うち借地面積	0.00 m <sup>2</sup>
		地区	山の田	利用圏域	地区	駐車場台数	0台	総延床面積	18.00 m <sup>2</sup>	延床面積	18.00 m <sup>2</sup>
設置根拠法令		設置条例				複合 関連施設	カルテ番号	施設名	所管課	延床面積	
設置目的	下関市がボーイスカウト役員からスカウトの家建設のための土地の寄付を受け、竣工後土地を無償賃貸借契約している。1983年度に擁壁工事を行う際に地下式収納倉庫を併せて建設。現在、スカウト活動に関わる備品の管理・保管等に使用。										m <sup>2</sup>
											m <sup>2</sup>
											m <sup>2</sup>

【建物内訳】

No.	物件番号	名称	建築日	主体構造	屋根構造	耐用年数	地上階	地下階	耐震性	財産区分	延床面積
1	2648	倉庫 スカウトの家	1984(S59)/03/24	鉄筋コンクリート	陸屋根	38	1F			普通財産	18.00 m <sup>2</sup>
2											m <sup>2</sup>
3											m <sup>2</sup>
4											m <sup>2</sup>
5											m <sup>2</sup>
6											m <sup>2</sup>
7											m <sup>2</sup>
8											m <sup>2</sup>
9											m <sup>2</sup>
10											m <sup>2</sup>
合 計											18.00 m <sup>2</sup>

【運営方法等】

運営方法	直営(一部委託を含む)	指定管理者		指定管理期間	~
------	-------------	-------	--	--------	---

【利用状況】

区分	H28(2016)年度	H29(2017)年度	H30(2018)年度
開館日数	0	0	0
利用者数			
利用者数/日			
利用可能コマ数	0	0	0
利用コマ数	0	0	0
利用率			

【歳入情報】

区分	H28(2016)年度	H29(2017)年度	H30(2018)年度
施設使用料・負担金等	0	0	0
貸付料・目的外使用料等	0	0	0
その他収入	0	0	0
歳入計	0	0	0

【歳出情報】

(単位:千円)

区分	H28(2016)年度	H29(2017)年度	H30(2018)年度
施設の コスト	人件費	0	0
	光熱水費等		
	修繕料		
	委託料		
	工事請負費	0	0
	使用料及び賃借料		
その他	1	1	1
事業の コスト	人件費		
	委託料・報償費		
	その他	0	0
指定管理料			
歳出計	1	1	1

【指定緊急避難場所・指定避難所】

指定緊急 避難場所	地震	津波	高潮	土砂災害	洪水
指定 避難所	指定	収容人員		人	

【施設写真】



【過去5年以内に実施した工事の内容】 (単位:千円)

実施年度	件名	工事費
(No work reported in the last 5 years)		

【公共施設の適正配置に関する方向性】

占有面積	前期末面積	前期増減	機能の方向性	
			前期	中期・後期
18.00 m <sup>2</sup>	18.00 m <sup>2</sup>	0.00 m <sup>2</sup>	→	譲渡

カルテ番号	0117	利用用途分類	その他施設	評価分類	公衆便所
-------	------	--------	-------	------	------

【施設基本情報】

施設名	山の田1号公衆便所	所在地	山の田本町5-10			所管課	環境施設課	敷地面積	8.97 m <sup>2</sup>	うち借地面積	0.00 m <sup>2</sup>
		地区	山の田	利用圏域	地区	駐車場台数	0台	総延床面積	8.97 m <sup>2</sup>	延床面積	8.97 m <sup>2</sup>
設置根拠法令		設置条例				複合 関連施設	カルテ番号	施設名		所管課	延床面積
設置目的	広く一般に開放されている共用便所										m <sup>2</sup>
											m <sup>2</sup>
											m <sup>2</sup>

【建物内訳】

No.	物件番号	名称	建築日	主体構造	屋根構造	耐用年数	地上階	地下階	耐震性	財産区分	延床面積
1	312	山の田1号公園公衆便所	1981(S56)/03/31	鉄筋コンクリート	陸屋根	38	1F			行政財産	8.97 m <sup>2</sup>
2											m <sup>2</sup>
3											m <sup>2</sup>
4											m <sup>2</sup>
5											m <sup>2</sup>
6											m <sup>2</sup>
7											m <sup>2</sup>
8											m <sup>2</sup>
9											m <sup>2</sup>
10											m <sup>2</sup>
合 計											8.97 m <sup>2</sup>

【指定緊急避難場所・指定避難所】

指定緊急 避難場所	地震	津波	高潮	土砂災害	洪水
指定 避難所	指定	収容人員		人	

【施設写真】



【過去5年以内に実施した工事の内容】 (単位:千円)

実施年度	件名	工事費
(No work items listed)		

【公共施設の適正配置に関する方向性】

占有面積	前期末面積	前期増減	機能の方向性	
			前期	中期・後期
8.97 m <sup>2</sup>	8.97 m <sup>2</sup>	0.00 m <sup>2</sup>	→	→

【運営方法等】

運営方法	直営(一部委託を含む)	指定管理者		指定管理期間	~
------	-------------	-------	--	--------	---

【利用状況】

区分	H28(2016)年度	H29(2017)年度	H30(2018)年度
開館日数	365	365	365
利用者数			
利用者数/日	0.0	0.0	0.0
利用可能コマ数			
利用コマ数			
利用率			

【歳出情報】

(単位:千円)

区分	H28(2016)年度	H29(2017)年度	H30(2018)年度
施設の コスト	人件費	0	0
	光熱水費等		49
	修繕料	0	50
	委託料		63
	工事請負費		0
	使用料及び賃借料		0
その他	149	144	15
事業の コスト	人件費		0
	委託料・報償費		0
	その他	0	0
指定管理料			
歳出計	149	194	141

【歳入情報】

(単位:千円)

区分	H28(2016)年度	H29(2017)年度	H30(2018)年度
施設使用料・負担金等	0	0	0
貸付料・目的外使用料等	0	0	0
その他収入	0	0	0
歳入計	0	0	0

カルテ番号	0123	利用用途分類	その他施設	評価分類	公衆便所
-------	------	--------	-------	------	------

【施設基本情報】

施設名	生野公衆便所	所在地	幡生宮の下町16-18			所管課	環境施設課	敷地面積	13.64 m <sup>2</sup>	うち借地面積	13.64 m <sup>2</sup>				
		地区	山の田	利用圏域	地区	駐車場台数	0台	総延床面積	13.64 m <sup>2</sup>	延床面積	13.64 m <sup>2</sup>				
設置根拠法令		設置条例				複合 関連施設	カルテ番号	施設名		所管課	延床面積				
設置目的	広く一般に開放されている共用便所											m <sup>2</sup>			
															m <sup>2</sup>

【建物内訳】

No.	物件番号	名称	建築日	主体構造	屋根構造	耐用年数	地上階	地下階	耐震性	財産区分	延床面積
1	320	生野公衆便所	1993(H05)/03/31	鉄筋コンクリート	その他	38	1F			行政財産	13.64 m <sup>2</sup>
2											m <sup>2</sup>
3											m <sup>2</sup>
4											m <sup>2</sup>
5											m <sup>2</sup>
6											m <sup>2</sup>
7											m <sup>2</sup>
8											m <sup>2</sup>
9											m <sup>2</sup>
10											m <sup>2</sup>
合 計											13.64 m <sup>2</sup>

【指定緊急避難場所・指定避難所】

指定緊急 避難場所	地震	津波	高潮	土砂災害	洪水
指定 避難所	指定	収容人員		人	

【施設写真】



【過去5年以内に実施した工事の内容】 (単位:千円)

実施年度	件名	工事費
(No work has been implemented in the past 5 years)		

【公共施設の適正配置に関する方向性】

占有面積	前期末面積	前期増減	機能の方向性	
			前期	中期・後期
13.64 m <sup>2</sup>	13.64 m <sup>2</sup>	0.00 m <sup>2</sup>	→	→

【運営方法等】

運営方法	直営(一部委託を含む)	指定管理者		指定管理期間	~
------	-------------	-------	--	--------	---

【利用状況】

区分	H28(2016)年度	H29(2017)年度	H30(2018)年度
開館日数	365	365	365
利用者数			
利用者数/日	0.0	0.0	0.0
利用可能コマ数			
利用コマ数			
利用率			

【歳出情報】 (単位:千円)

区分	H28(2016)年度	H29(2017)年度	H30(2018)年度
施設の コスト	人件費	0	0
	光熱水費等		49
	修繕料		0
	委託料		48
	工事請負費		0
	使用料及び賃借料		0
	その他	132	129
事業の コスト	人件費		0
	委託料・報償費		0
	その他	0	0
指定管理料			
歳出計	132	129	120

【歳入情報】 (単位:千円)

区分	H28(2016)年度	H29(2017)年度	H30(2018)年度
施設使用料・負担金等	0	0	0
貸付料・目的外使用料等	0	0	0
その他収入	0	0	0
歳入計	0	0	0

カルテ番号	0025	利用用途分類	その他施設	評価分類	書庫・倉庫
-------	------	--------	-------	------	-------

【施設基本情報】

施設名	防災資機材備蓄センター	所在地	彦島迫町六丁目			所管課	防災危機管理課	敷地面積	219.24 m <sup>2</sup>	うち借地面積	219.24 m <sup>2</sup>
		地区	彦島	利用圏域	その他	駐車場台数	5台	総延床面積	219.24 m <sup>2</sup>	延床面積	219.24 m <sup>2</sup>
設置根拠法令		設置条例				複合 関連施設	カルテ番号	施設名		所管課	延床面積
設置目的	彦島有料道路の無料化に伴い、施設の有効活用と災害の発生に備えた防災資機材や食料などの備蓄を行い、避難所などの避難者・被災者に迅速に対処するための拠点施設として、山口県から施設を譲受したもの。										m <sup>2</sup>
											m <sup>2</sup>
											m <sup>2</sup>

【建物内訳】

No.	物件番号	名称	建築日	主体構造	屋根構造	耐用年数	地上階	地下階	耐震性	財産区分	延床面積
1	57	防災資機材備蓄センター 倉庫	1975(S50)/03/26	鉄筋コンクリート	陸屋根	12	1F			行政財産	219.24 m <sup>2</sup>
2											m <sup>2</sup>
3											m <sup>2</sup>
4											m <sup>2</sup>
5											m <sup>2</sup>
6											m <sup>2</sup>
7											m <sup>2</sup>
8											m <sup>2</sup>
9											m <sup>2</sup>
10											m <sup>2</sup>
合 計											219.24 m <sup>2</sup>

【指定緊急避難場所・指定避難所】

指定緊急 避難場所	地震	津波	高潮	土砂災害	洪水
指定 避難所	指定	収容人員		人	

【施設写真】



【過去5年以内に実施した工事の内容】 (単位:千円)

実施年度	件名	工事費
(No work performed in the last 5 years)		

【公共施設の適正配置に関する方向性】

占有面積	前期末面積	前期増減	機能の方向性	
			前期	中期・後期
219.24 m <sup>2</sup>	0.00 m <sup>2</sup>	△ 219.24 m <sup>2</sup>	廃止	

【運営方法等】

運営方法	直営(一部委託を含む)	指定管理者		指定管理期間	~
------	-------------	-------	--	--------	---

【利用状況】

区分	H28(2016)年度	H29(2017)年度	H30(2018)年度
開館日数	365	365	365
利用者数	0	0	0
利用者数/日	0.0	0.0	0.0
利用可能コマ数	0	0	0
利用コマ数	0	0	0
利用率			

【歳出情報】 (単位:千円)

区分	H28(2016)年度	H29(2017)年度	H30(2018)年度
施設の コスト	人件費	0	0
	光熱水費等	0	0
	修繕料	0	0
	委託料	0	0
	工事請負費	0	0
	使用料及び賃借料	0	0
	その他	338	0
事業の コスト	人件費	0	0
	委託料・報償費	0	0
	その他	0	0
指定管理料			
歳出計	338	0	52

【歳入情報】 (単位:千円)

区分	H28(2016)年度	H29(2017)年度	H30(2018)年度
施設使用料・負担金等	0	0	0
貸付料・目的外使用料等	0	0	0
その他収入	0	0	0
歳入計	0	0	0



カルテ番号	0115	利用用途分類	その他施設	評価分類	公衆便所
-------	------	--------	-------	------	------

【施設基本情報】

施設名	六連島公衆便所	所在地	大字六連島93			所管課	環境施設課	敷地面積	12.84 m <sup>2</sup>	うち借地面積	12.84 m <sup>2</sup>
		地区	彦島	利用圏域	地区	駐車場台数	0台	総延床面積	12.84 m <sup>2</sup>	延床面積	12.84 m <sup>2</sup>
設置根拠法令		設置条例				複合 関連施設	カルテ番号	施設名		所管課	延床面積
設置目的	広く一般に開放されている共用便所										m <sup>2</sup>
											m <sup>2</sup>
											m <sup>2</sup>

【建物内訳】

No.	物件番号	名称	建築日	主体構造	屋根構造	耐用年数	地上階	地下階	耐震性	財産区分	延床面積
1	310	六連島公衆便所	1979(S54)/02/01	補強コンクリート	陸屋根	34	1F			行政財産	12.84 m <sup>2</sup>
2											m <sup>2</sup>
3											m <sup>2</sup>
4											m <sup>2</sup>
5											m <sup>2</sup>
6											m <sup>2</sup>
7											m <sup>2</sup>
8											m <sup>2</sup>
9											m <sup>2</sup>
10											m <sup>2</sup>
合 計											12.84 m <sup>2</sup>

【運営方法等】

運営方法	直営(一部委託を含む)	指定管理者		指定管理期間	~
------	-------------	-------	--	--------	---

【利用状況】

区分	H28(2016)年度	H29(2017)年度	H30(2018)年度
開館日数	365	365	365
利用者数			
利用者数/日	0.0	0.0	0.0
利用可能コマ数			
利用コマ数			
利用率			

【歳入情報】

区分	H28(2016)年度	H29(2017)年度	H30(2018)年度
施設使用料・負担金等	0	0	0
貸付料・目的外使用料等	0	0	0
その他収入	0	0	0
歳入計	0	0	0

【歳出情報】

(単位:千円)

区分	H28(2016)年度	H29(2017)年度	H30(2018)年度
施設の コスト	人件費	0	0
	光熱水費等		
	修繕料	493	18
	委託料		
	工事請負費		
	使用料及び賃借料		
その他	144	139	
事業の コスト	人件費		
	委託料・報償費		
	その他	0	0
指定管理料			
歳出計	637	157	

【指定緊急避難場所・指定避難所】

指定緊急 避難場所	地震	津波	高潮	土砂災害	洪水
指定 避難所	指定	収容人員		人	

【施設写真】



【過去5年以内に実施した工事の内容】 (単位:千円)

実施年度	件名	工事費
(No work has been implemented in the past 5 years)		

【公共施設の適正配置に関する方向性】

占有面積	前期末面積	前期増減	機能の方向性	
			前期	中期・後期
12.84 m <sup>2</sup>	12.84 m <sup>2</sup>	0.00 m <sup>2</sup>	→	→

カルテ番号	0122	利用用途分類	その他施設	評価分類	公衆便所
-------	------	--------	-------	------	------

【施設基本情報】

施設名	彦島本村町公衆便所	所在地	彦島本村町六丁目2			所管課	環境施設課	敷地面積	7.04 m <sup>2</sup>	うち借地面積	7.04 m <sup>2</sup>				
		地区	彦島	利用圏域	地区	駐車場台数	0台	総延床面積	7.04 m <sup>2</sup>	延床面積	7.04 m <sup>2</sup>				
設置根拠法令		設置条例				複合 関連施設	カルテ番号	施設名		所管課	延床面積				
設置目的	広く一般に開放されている共用便所											m <sup>2</sup>			
															m <sup>2</sup>

【建物内訳】

No.	物件番号	名称	建築日	主体構造	屋根構造	耐用年数	地上階	地下階	耐震性	財産区分	延床面積
1	318	彦島本村町公衆便所	1990(H02)/03/31	鉄筋コンクリート	陸屋根	38	1F			行政財産	7.04 m <sup>2</sup>
2											m <sup>2</sup>
3											m <sup>2</sup>
4											m <sup>2</sup>
5											m <sup>2</sup>
6											m <sup>2</sup>
7											m <sup>2</sup>
8											m <sup>2</sup>
9											m <sup>2</sup>
10											m <sup>2</sup>
合 計											7.04 m <sup>2</sup>

【指定緊急避難場所・指定避難所】

指定緊急 避難場所	地震	津波	高潮	土砂災害	洪水
指定 避難所	指定	収容人員		人	

【施設写真】



【運営方法等】

運営方法	直営(一部委託を含む)	指定管理者		指定管理期間	~
------	-------------	-------	--	--------	---

【利用状況】

区分	H28(2016)年度	H29(2017)年度	H30(2018)年度
開館日数	365	365	365
利用者数			
利用者数/日	0.0	0.0	0.0
利用可能コマ数			
利用コマ数			
利用率			

【歳出情報】

(単位:千円)

区分	H28(2016)年度	H29(2017)年度	H30(2018)年度
施設の コスト	人件費	0	0
	光熱水費等		44
	修繕料	15	11
	委託料		38
	工事請負費		0
	使用料及び賃借料		0
その他	145	118	12
事業の コスト	人件費		0
	委託料・報償費		0
	その他	0	0
指定管理料			
歳出計	160	129	94

【歳入情報】

(単位:千円)

区分	H28(2016)年度	H29(2017)年度	H30(2018)年度
施設使用料・負担金等	0	0	0
貸付料・目的外使用料等	0	0	0
その他収入	0	0	0
歳入計	0	0	0

【過去5年以内に実施した工事の内容】 (単位:千円)

実施年度	件名	工事費
(No data visible)		

【公共施設の適正配置に関する方向性】

占有面積	前期末面積	前期増減	機能の方向性	
			前期	中期・後期
7.04 m <sup>2</sup>	7.04 m <sup>2</sup>	0.00 m <sup>2</sup>	→	廃止

カルテ番号	0124	利用用途分類	その他施設	評価分類	公衆便所
-------	------	--------	-------	------	------

【施設基本情報】

施設名	彦島広場公衆便所	所在地	彦島江の浦町一丁目4-10			所管課	環境施設課	敷地面積	21.84 m <sup>2</sup>	うち借地面積	0.00 m <sup>2</sup>
		地区	彦島	利用圏域	地区	駐車場台数	0台	総延床面積	21.84 m <sup>2</sup>	延床面積	21.84 m <sup>2</sup>
設置根拠法令		設置条例				複合 関連施設	カルテ番号	施設名		所管課	延床面積
設置目的	広く一般に開放されている共用便所										m <sup>2</sup>
											m <sup>2</sup>
											m <sup>2</sup>

【建物内訳】

No.	物件番号	名称	建築日	主体構造	屋根構造	耐用年数	地上階	地下階	耐震性	財産区分	延床面積
1	321	彦島広場公衆便所	1996(H08)/03/29	鉄筋コンクリート	陸屋根	38	1F			行政財産	21.84 m <sup>2</sup>
2											m <sup>2</sup>
3											m <sup>2</sup>
4											m <sup>2</sup>
5											m <sup>2</sup>
6											m <sup>2</sup>
7											m <sup>2</sup>
8											m <sup>2</sup>
9											m <sup>2</sup>
10											m <sup>2</sup>
合 計											21.84 m <sup>2</sup>

【運営方法等】

運営方法	直営(一部委託を含む)	指定管理者		指定管理期間	~
------	-------------	-------	--	--------	---

【利用状況】

区分	H28(2016)年度	H29(2017)年度	H30(2018)年度
開館日数	365	365	365
利用者数			
利用者数/日	0.0	0.0	0.0
利用可能コマ数			
利用コマ数			
利用率			

【歳入情報】

区分	H28(2016)年度	H29(2017)年度	H30(2018)年度
施設使用料・負担金等	0	0	0
貸付料・目的外使用料等	0	0	0
その他収入	0	0	0
歳入計	0	0	0

【歳出情報】

区分	H28(2016)年度	H29(2017)年度	H30(2018)年度
施設の コスト	人件費	0	0
	光熱水費等		144
	修繕料		77
	委託料		150
	工事請負費		0
	使用料及び賃借料		0
その他	326	331	37
事業の コスト	人件費		0
	委託料・報償費		0
	その他	0	0
指定管理料			
歳出計	326	331	408

【指定緊急避難場所・指定避難所】

指定緊急 避難場所	地震	津波	高潮	土砂災害	洪水
指定 避難所	指定	収容人員			
		人			

【施設写真】



【過去5年以内に実施した工事の内容】 (単位:千円)

実施年度	件名	工事費
(No work has been implemented in the last 5 years)		

【公共施設の適正配置に関する方向性】

占有面積	前期末面積	前期増減	機能の方向性	
			前期	中期・後期
21.84 m <sup>2</sup>	21.84 m <sup>2</sup>	0.00 m <sup>2</sup>	→	→

カルテ番号	0127	利用用途分類	その他施設	評価分類	公衆便所
-------	------	--------	-------	------	------

【施設基本情報】

施設名	ナイスビューパーク公園便所	所在地	彦島迫町六丁目			所管課	環境施設課	敷地面積	35.66 m <sup>2</sup>	うち借地面積	35.66 m <sup>2</sup>
		地区	彦島	利用圏域	地区	駐車場台数	0台	総延床面積	35.66 m <sup>2</sup>	延床面積	35.66 m <sup>2</sup>
設置根拠法令		設置条例				複合 関連施設	カルテ番号	施設名		所管課	延床面積
設置目的	広く一般に開放されている共用便所										m <sup>2</sup>
											m <sup>2</sup>
											m <sup>2</sup>

【建物内訳】

No.	物件番号	名称	建築日	主体構造	屋根構造	耐用年数	地上階	地下階	耐震性	財産区分	延床面積
1	324	ナイスビューパーク公園便所	1993(H05)/12/08	鉄筋コンクリート	陸屋根	38	1F			行政財産	35.66 m <sup>2</sup>
2											m <sup>2</sup>
3											m <sup>2</sup>
4											m <sup>2</sup>
5											m <sup>2</sup>
6											m <sup>2</sup>
7											m <sup>2</sup>
8											m <sup>2</sup>
9											m <sup>2</sup>
10											m <sup>2</sup>
合 計											35.66 m <sup>2</sup>

【運営方法等】

運営方法	直営(一部委託を含む)	指定管理者		指定管理期間	~
------	-------------	-------	--	--------	---

【利用状況】

区分	H28(2016)年度	H29(2017)年度	H30(2018)年度
開館日数	365	365	365
利用者数			
利用者数/日	0.0	0.0	0.0
利用可能コマ数			
利用コマ数			
利用率			

【歳入情報】

区分	H28(2016)年度	H29(2017)年度	H30(2018)年度
施設使用料・負担金等	0	0	0
貸付料・目的外使用料等	0	0	0
その他収入	0	0	0
歳入計	0	0	0

【歳出情報】

区分	H28(2016)年度	H29(2017)年度	H30(2018)年度
施設の コスト	人件費	0	0
	光熱水費等		501
	修繕料	25	166
	委託料		165
	工事請負費		0
	使用料及び賃借料		0
その他	526	614	61
事業の コスト	人件費		0
	委託料・報償費		0
	その他	0	0
指定管理料			
歳出計	551	780	842

【指定緊急避難場所・指定避難所】

指定緊急 避難場所	地震	津波	高潮	土砂災害	洪水
指定 避難所	指定	収容人員		人	

【施設写真】



【過去5年以内に実施した工事の内容】 (単位:千円)

実施年度	件名	工事費
(No work performed in the last 5 years)		

【公共施設の適正配置に関する方向性】

占有面積	前期末面積	前期増減	機能の方向性	
			前期	中期・後期
35.66 m <sup>2</sup>	35.66 m <sup>2</sup>	0.00 m <sup>2</sup>	→	→

平成30年度(2018年度)

公共施設カルテ

カルテ番号	0079	利用用途分類	その他施設	評価分類	その他
-------	------	--------	-------	------	-----

【施設基本情報】

施設名	下関南霊園便所	所在地	彦島田の首町二丁目			所管課	生活安全課	敷地面積	18,302.05 m <sup>2</sup>	うち借地面積	18,302.05 m <sup>2</sup>
		地区	彦島	利用圏域	地区	駐車場台数	16台	総延床面積	24.00 m <sup>2</sup>	延床面積	24.00 m <sup>2</sup>
設置根拠法令		設置条例	下関市墓園の設置等に関する条例			複合 関連施設	カルテ番号	施設名		所管課	延床面積
設置目的	公共の福祉の増進、あるいは公衆衛生の向上を目的とした霊園づくりの主旨にそって、彦島田の首の国有地を無償で借り受け、造園した。										m <sup>2</sup>
											m <sup>2</sup>
											m <sup>2</sup>

【建物内訳】

No.	物件番号	名称	建築日	主体構造	屋根構造	耐用年数	地上階	地下階	耐震性	財産区分	延床面積
1	207	下関南霊園便所 便所及び休憩室	1972(S47)/09/19	鉄骨造	その他	31	1F		—	行政財産	24.00 m <sup>2</sup>
2											m <sup>2</sup>
3											m <sup>2</sup>
4											m <sup>2</sup>
5											m <sup>2</sup>
6											m <sup>2</sup>
7											m <sup>2</sup>
8											m <sup>2</sup>
9											m <sup>2</sup>
10											m <sup>2</sup>
合 計											24.00 m <sup>2</sup>

【運営方法等】

運営方法	直営(一部委託を含む)	指定管理者		指定管理期間	~
------	-------------	-------	--	--------	---

【利用状況】

区分	H28(2016)年度	H29(2017)年度	H30(2018)年度
開館日数	365	365	365
利用者数			
利用者数/日	0.0	0.0	0.0
利用可能コマ数	0	0	0
利用コマ数	0	0	0
利用率			

【歳入情報】

区分	H28(2016)年度	H29(2017)年度	H30(2018)年度
施設使用料・負担金等	462	580	751
貸付料・目的外使用料等	0	0	0
その他収入	0	0	0
歳入計	462	580	751

【歳出情報】

区分	H28(2016)年度	H29(2017)年度	H30(2018)年度	
施設の コスト	人件費	0	0	0
	光熱水費等	36	35	35
	修繕料	0	0	0
	委託料	1,709	1,470	1,859
	工事請負費	0	0	0
	使用料及び賃借料	0	0	0
事業の コスト	その他	0	0	0
	人件費	0	0	0
	委託料・報償費	0	0	0
	その他	0	0	0
指定管理料				
歳出計	1,745	1,505	1,894	

【指定緊急避難場所・指定避難所】

指定緊急 避難場所	地震	津波	高潮	土砂災害	洪水
指定 避難所	指定	収容人員		人	

【施設写真】



【過去5年以内に実施した工事の内容】 (単位:千円)

実施年度	件名	工事費
(No work items reported)		

【公共施設の適正配置に関する方向性】

占有面積	前期末面積	前期増減	機能の方向性	
			前期	中期・後期
24.00 m <sup>2</sup>	0.00 m <sup>2</sup>	△ 24.00 m <sup>2</sup>	廃止	



カルテ番号	0084	利用用途分類	その他施設	評価分類	その他
-------	------	--------	-------	------	-----

【施設基本情報】

施設名	下関市六連島火葬場	所在地	大字六連島273-2			所管課	生活安全課	敷地面積	488.74 m <sup>2</sup>	うち借地面積	0.00 m <sup>2</sup>
		地区	彦島	利用圏域	広域	駐車場台数	0台	総延床面積	48.00 m <sup>2</sup>	延床面積	48.00 m <sup>2</sup>
設置根拠法令		設置条例	下関市斎場の設置等に関する条例			複合 関連施設	カルテ番号	施設名		所管課	延床面積
設置目的	死体を火葬するため										m <sup>2</sup>
											m <sup>2</sup>
											m <sup>2</sup>

【建物内訳】

No.	物件番号	名称	建築日	主体構造	屋根構造	耐用年数	地上階	地下階	耐震性	財産区分	延床面積
1	220	下関市六連島火葬場	2000(H12)/04/01	鉄骨造	その他	38	1F		○	行政財産	48.00 m <sup>2</sup>
2											m <sup>2</sup>
3											m <sup>2</sup>
4											m <sup>2</sup>
5											m <sup>2</sup>
6											m <sup>2</sup>
7											m <sup>2</sup>
8											m <sup>2</sup>
9											m <sup>2</sup>
10											m <sup>2</sup>
合 計											48.00 m <sup>2</sup>

【運営方法等】

運営方法	直営(一部委託を含む)	指定管理者		指定管理期間	~
------	-------------	-------	--	--------	---

【利用状況】

区分	H28(2016)年度	H29(2017)年度	H30(2018)年度
開館日数	0	0	0
利用者数			
利用者数/日			
利用可能コマ数	0	0	0
利用コマ数	0	0	0
利用率			

【歳入情報】

区分	H28(2016)年度	H29(2017)年度	H30(2018)年度
施設使用料・負担金等	0	0	0
貸付料・目的外使用料等	0	0	0
その他収入	0	0	0
歳入計	0	0	0

【歳出情報】

(単位:千円)

区分	H28(2016)年度	H29(2017)年度	H30(2018)年度	
施設の コスト	人件費	0	0	0
	光熱水費等	11	10	10
	修繕料			
	委託料	108	0	108
	工事請負費	0	0	0
	使用料及び賃借料			
事業の コスト	その他	5	5	6
	人件費			
	委託料・報償費			
	その他	0	0	0
指定管理料				
歳出計	124	15	124	

【指定緊急避難場所・指定避難所】

指定緊急 避難場所	地震	津波	高潮	土砂災害	洪水
指定 避難所	指定	収容人員		人	

【施設写真】



【過去5年以内に実施した工事の内容】 (単位:千円)

実施年度	件名	工事費
(No data visible)		

【公共施設の適正配置に関する方向性】

占有面積	前期末面積	前期増減	機能の方向性	
			前期	中期・後期
48.00 m <sup>2</sup>	48.00 m <sup>2</sup>	0.00 m <sup>2</sup>	→	→

カルテ番号	0109	利用用途分類	その他施設	評価分類	公衆便所
-------	------	--------	-------	------	------

【施設基本情報】

施設名	忌宮公衆便所	所在地	長府宮の内町1-53			所管課	環境施設課	敷地面積	18.36 m <sup>2</sup>	うち借地面積	18.36 m <sup>2</sup>
		地区	長府	利用圏域	地区	駐車場台数	0台	総延床面積	18.36 m <sup>2</sup>	延床面積	18.36 m <sup>2</sup>
設置根拠法令		設置条例				複合 関連施設	カルテ番号	施設名		所管課	延床面積
設置目的	広く一般に開放されている共用便所										m <sup>2</sup>
											m <sup>2</sup>
											m <sup>2</sup>

【建物内訳】

No.	物件番号	名称	建築日	主体構造	屋根構造	耐用年数	地上階	地下階	耐震性	財産区分	延床面積
1	303	忌宮公衆便所	1994(H06)/03/31	鉄筋コンクリート	その他	38	1F			行政財産	18.36 m <sup>2</sup>
2											m <sup>2</sup>
3											m <sup>2</sup>
4											m <sup>2</sup>
5											m <sup>2</sup>
6											m <sup>2</sup>
7											m <sup>2</sup>
8											m <sup>2</sup>
9											m <sup>2</sup>
10											m <sup>2</sup>
合 計											18.36 m <sup>2</sup>

【運営方法等】

運営方法	直営(一部委託を含む)	指定管理者		指定管理期間	~
------	-------------	-------	--	--------	---

【利用状況】

区分	H28(2016)年度	H29(2017)年度	H30(2018)年度
開館日数	365	365	365
利用者数			
利用者数/日	0.0	0.0	0.0
利用可能コマ数			
利用コマ数			
利用率			

【歳入情報】

区分	H28(2016)年度	H29(2017)年度	H30(2018)年度
施設使用料・負担金等	0	0	0
貸付料・目的外使用料等	0	0	0
その他収入	0	0	0
歳入計	0	0	0

【歳出情報】

(単位:千円)

区分	H28(2016)年度	H29(2017)年度	H30(2018)年度
施設の コスト	人件費	0	0
	光熱水費等		131
	修繕料	374	14
	委託料		126
	工事請負費		0
	使用料及び賃借料		0
その他	353	334	31
事業の コスト	人件費		0
	委託料・報償費		0
	その他	0	0
指定管理料			
歳出計	727	348	288

【指定緊急避難場所・指定避難所】

指定緊急 避難場所	地震	津波	高潮	土砂災害	洪水
指定 避難所	指定	収容人員		人	

【施設写真】



【過去5年以内に実施した工事の内容】 (単位:千円)

実施年度	件名	工事費
(No work performed in the last 5 years)		

【公共施設の適正配置に関する方向性】

占有面積	前期末面積	前期増減	機能の方向性	
			前期	中期・後期
18.36 m <sup>2</sup>	18.36 m <sup>2</sup>	0.00 m <sup>2</sup>	→	→

カルテ番号	0114	利用用途分類	その他施設	評価分類	公衆便所
-------	------	--------	-------	------	------

【施設基本情報】

施設名	功山寺公衆便所	所在地	長府川端一丁目2-3			所管課	環境施設課	敷地面積	21.28 m <sup>2</sup>	うち借地面積	0.00 m <sup>2</sup>		
		地区	長府	利用圏域	地区	駐車場台数	0台	総延床面積	21.28 m <sup>2</sup>	延床面積	21.28 m <sup>2</sup>		
設置根拠法令		設置条例				複合 関連施設	カルテ番号	施設名		所管課	延床面積		
設置目的	広く一般に開放されている共用便所											m <sup>2</sup>	
													m <sup>2</sup>
													m <sup>2</sup>

【建物内訳】

No.	物件番号	名称	建築日	主体構造	屋根構造	耐用年数	地上階	地下階	耐震性	財産区分	延床面積
1	309	功山寺公衆便所	1993(H05)/03/31	鉄筋コンクリート	瓦葺	38	1F			行政財産	21.28 m <sup>2</sup>
2											m <sup>2</sup>
3											m <sup>2</sup>
4											m <sup>2</sup>
5											m <sup>2</sup>
6											m <sup>2</sup>
7											m <sup>2</sup>
8											m <sup>2</sup>
9											m <sup>2</sup>
10											m <sup>2</sup>
合 計											21.28 m <sup>2</sup>

【運営方法等】

運営方法	直営(一部委託を含む)	指定管理者		指定管理期間	~
------	-------------	-------	--	--------	---

【利用状況】

区分	H28(2016)年度	H29(2017)年度	H30(2018)年度
開館日数	365	365	365
利用者数			
利用者数/日	0.0	0.0	0.0
利用可能コマ数			
利用コマ数			
利用率			

【歳入情報】

区分	H28(2016)年度	H29(2017)年度	H30(2018)年度
施設使用料・負担金等	0	0	0
貸付料・目的外使用料等	0	0	0
その他収入	0	0	0
歳入計	0	0	0

【歳出情報】

		(単位:千円)		
区分	H28(2016)年度	H29(2017)年度	H30(2018)年度	
施設の コスト	人件費	0	0	0
	光熱水費等			148
	修繕料	0	204	158
	委託料			141
	工事請負費			0
	使用料及び賃借料			0
	その他	275	339	36
事業の コスト	人件費			0
	委託料・報償費			0
	その他	0	0	0
指定管理料				
歳出計	275	543	483	

【指定緊急避難場所・指定避難所】

指定緊急 避難場所	地震	津波	高潮	土砂災害	洪水
指定 避難所	指定	収容人員			
				人	

【施設写真】



【過去5年以内に実施した工事の内容】 (単位:千円)

実施年度	件名	工事費
(No work performed in the last 5 years)		

【公共施設の適正配置に関する方向性】

占有面積	前期末面積	前期増減	機能の方向性	
			前期	中期・後期
21.28 m <sup>2</sup>	21.28 m <sup>2</sup>	0.00 m <sup>2</sup>	→	→

カルテ番号	0116	利用用途分類	その他施設	評価分類	公衆便所
-------	------	--------	-------	------	------

【施設基本情報】

施設名	覚苑寺公衆便所	所在地	長府安養寺三丁目3-8			所管課	環境施設課	敷地面積	14.44 m <sup>2</sup>	うち借地面積	14.44 m <sup>2</sup>				
		地区	長府	利用圏域	地区	駐車場台数	0台	総延床面積	14.44 m <sup>2</sup>	延床面積	14.44 m <sup>2</sup>				
設置根拠法令		設置条例				複合 関連施設	カルテ番号	施設名		所管課	延床面積				
設置目的	広く一般に開放されている共用便所											m <sup>2</sup>			
															m <sup>2</sup>

【建物内訳】

No.	物件番号	名称	建築日	主体構造	屋根構造	耐用年数	地上階	地下階	耐震性	財産区分	延床面積
1	311	覚苑寺公衆便所	1999(H11)/04/01	鉄筋コンクリート	陸屋根	38	1F			行政財産	14.44 m <sup>2</sup>
2											m <sup>2</sup>
3											m <sup>2</sup>
4											m <sup>2</sup>
5											m <sup>2</sup>
6											m <sup>2</sup>
7											m <sup>2</sup>
8											m <sup>2</sup>
9											m <sup>2</sup>
10											m <sup>2</sup>
合 計											14.44 m <sup>2</sup>

【運営方法等】

運営方法	直営(一部委託を含む)	指定管理者		指定管理期間	~
------	-------------	-------	--	--------	---

【利用状況】

区分	H28(2016)年度	H29(2017)年度	H30(2018)年度
開館日数	365	365	365
利用者数			
利用者数/日	0.0	0.0	0.0
利用可能コマ数			
利用コマ数			
利用率			

【歳入情報】

区分	H28(2016)年度	H29(2017)年度	H30(2018)年度
施設使用料・負担金等	0	0	0
貸付料・目的外使用料等	0	0	0
その他収入	0	0	0
歳入計	0	0	0

【歳出情報】

		区分	H28(2016)年度	H29(2017)年度	H30(2018)年度
施設の コスト	人件費		0	0	0
	光熱水費等				74
	修繕料		92	0	0
	委託料				97
	工事請負費				0
	使用料及び賃借料				0
	その他		237	230	25
事業の コスト	人件費				0
	委託料・報償費				0
	その他		0	0	0
		指定管理料			
		歳出計	329	230	196

【指定緊急避難場所・指定避難所】

指定緊急 避難場所	地震	津波	高潮	土砂災害	洪水
指定 避難所	指定	収容人員			
				人	

【施設写真】



【過去5年以内に実施した工事の内容】

実施年度	件名	工事費
(単位:千円)		
(No data visible)		

【公共施設の適正配置に関する方向性】

占有面積	前期末面積	前期増減	機能の方向性	
			前期	中期・後期
14.44 m <sup>2</sup>	14.44 m <sup>2</sup>	0.00 m <sup>2</sup>	→	→

カルテ番号	0119	利用用途分類	その他施設	評価分類	公衆便所
-------	------	--------	-------	------	------

【施設基本情報】

施設名	長府宮崎町公衆便所	所在地	長府宮崎町4-1			所管課	環境施設課	敷地面積	8.63 m <sup>2</sup>	うち借地面積	8.63 m <sup>2</sup>			
		地区	長府	利用圏域	地区	駐車場台数	0台	総延床面積	8.63 m <sup>2</sup>	延床面積	8.63 m <sup>2</sup>			
設置根拠法令		設置条例				複合 関連施設	カルテ番号	施設名		所管課	延床面積			
設置目的	広く一般に開放されている共用便所											m <sup>2</sup>		
														m <sup>2</sup>
														m <sup>2</sup>

【建物内訳】

No.	物件番号	名称	建築日	主体構造	屋根構造	耐用年数	地上階	地下階	耐震性	財産区分	延床面積
1	314	長府宮崎町公衆便所	1983(S58)/10/14	鉄筋コンクリート	陸屋根	38	1F			行政財産	8.63 m <sup>2</sup>
2											m <sup>2</sup>
3											m <sup>2</sup>
4											m <sup>2</sup>
5											m <sup>2</sup>
6											m <sup>2</sup>
7											m <sup>2</sup>
8											m <sup>2</sup>
9											m <sup>2</sup>
10											m <sup>2</sup>
合 計											8.63 m <sup>2</sup>

【運営方法等】

運営方法	直営(一部委託を含む)	指定管理者		指定管理期間	~
------	-------------	-------	--	--------	---

【利用状況】

区分	H28(2016)年度	H29(2017)年度	H30(2018)年度
開館日数	365	365	365
利用者数			
利用者数/日	0.0	0.0	0.0
利用可能コマ数			
利用コマ数			
利用率			

【歳入情報】

区分	H28(2016)年度	H29(2017)年度	H30(2018)年度
施設使用料・負担金等	0	0	0
貸付料・目的外使用料等	0	0	0
その他収入	0	0	0
歳入計	0	0	0

【歳出情報】

		(単位:千円)		
区分	H28(2016)年度	H29(2017)年度	H30(2018)年度	
施設の コスト	人件費	0	0	0
	光熱水費等			39
	修繕料			18
	委託料			47
	工事請負費			0
	使用料及び賃借料			0
	その他	126	121	15
事業の コスト	人件費			0
	委託料・報償費			0
	その他	0	0	0
指定管理料				
歳出計	126	121	119	

【指定緊急避難場所・指定避難所】

指定緊急 避難場所	地震	津波	高潮	土砂災害	洪水
指定 避難所	指定	収容人員		人	

【施設写真】



【過去5年以内に実施した工事の内容】 (単位:千円)

実施年度	件名	工事費
(No work reported in the last 5 years)		

【公共施設の適正配置に関する方向性】

占有面積	前期末面積	前期増減	機能の方向性	
			前期	中期・後期
8.63 m <sup>2</sup>	8.63 m <sup>2</sup>	0.00 m <sup>2</sup>	→	→



カルテ番号	0121	利用用途分類	その他施設	評価分類	公衆便所
-------	------	--------	-------	------	------

【施設基本情報】

施設名	長府宮の内町公衆便所	所在地	長府宮の内町1746			所管課	環境施設課	敷地面積	47.63 m <sup>2</sup>	うち借地面積	47.63 m <sup>2</sup>				
		地区	長府	利用圏域	地区	駐車場台数	0台	総延床面積	47.63 m <sup>2</sup>	延床面積	47.63 m <sup>2</sup>				
設置根拠法令		設置条例				複合 関連施設	カルテ番号	施設名		所管課	延床面積				
設置目的	広く一般に開放されている共用便所											m <sup>2</sup>			
															m <sup>2</sup>

【建物内訳】

No.	物件番号	名称	建築日	主体構造	屋根構造	耐用年数	地上階	地下階	耐震性	財産区分	延床面積
1	316	長府宮の内町公衆便所	1988(S63)/01/26	鉄筋コンクリート	瓦葺	38	1F			行政財産	10.56 m <sup>2</sup>
2	317	長府宮の内町公衆便所 増築分	1992(H04)/03/31	鉄筋コンクリート	瓦葺	38	1F			行政財産	37.07 m <sup>2</sup>
3											m <sup>2</sup>
4											m <sup>2</sup>
5											m <sup>2</sup>
6											m <sup>2</sup>
7											m <sup>2</sup>
8											m <sup>2</sup>
9											m <sup>2</sup>
10											m <sup>2</sup>
合 計											47.63 m <sup>2</sup>

【指定緊急避難場所・指定避難所】

指定緊急 避難場所	地震	津波	高潮	土砂災害	洪水
指定 避難所	指定	収容人員		人	

【施設写真】



【過去5年以内に実施した工事の内容】 (単位:千円)

実施年度	件名	工事費
(No work performed in the last 5 years)		

【公共施設の適正配置に関する方向性】

占有面積	前期末面積	前期増減	機能の方向性	
			前期	中期・後期
47.63 m <sup>2</sup>	47.63 m <sup>2</sup>	0.00 m <sup>2</sup>	→	→

【運営方法等】

運営方法	直営(一部委託を含む)	指定管理者		指定管理期間	~
------	-------------	-------	--	--------	---

【利用状況】

区分	H28(2016)年度	H29(2017)年度	H30(2018)年度
開館日数	365	365	365
利用者数			
利用者数/日	0.0	0.0	0.0
利用可能コマ数			
利用コマ数			
利用率			

【歳出情報】 (単位:千円)

区分	H28(2016)年度	H29(2017)年度	H30(2018)年度
施設の コスト	人件費	0	0
	光熱水費等		113
	修繕料		0
	委託料		308
	工事請負費		0
	使用料及び賃借料		0
その他	499	493	81
事業の コスト	人件費		0
	委託料・報償費		0
	その他	0	0
指定管理料			
歳出計	499	493	502

【歳入情報】 (単位:千円)

区分	H28(2016)年度	H29(2017)年度	H30(2018)年度
施設使用料・負担金等	0	0	0
貸付料・目的外使用料等	0	0	0
その他収入	0	0	0
歳入計	0	0	0

カルテ番号	0147	利用用途分類	その他施設	評価分類	公衆便所
-------	------	--------	-------	------	------

【施設基本情報】

施設名	関見台公園公衆便所	所在地	長府外浦町			所管課	観光施設課	敷地面積	18.72 m <sup>2</sup>	うち借地面積	0.00 m <sup>2</sup>
		地区	長府	利用圏域	地区	駐車場台数	0台	総延床面積	18.72 m <sup>2</sup>	延床面積	18.72 m <sup>2</sup>
設置根拠法令		設置条例				複合 関連施設	カルテ番号	施設名		所管課	延床面積
設置目的	関見台公園の駐車場内にある公衆便所										m <sup>2</sup>
											m <sup>2</sup>
											m <sup>2</sup>

【建物内訳】

No.	物件番号	名称	建築日	主体構造	屋根構造	耐用年数	地上階	地下階	耐震性	財産区分	延床面積
1	501	関見台公園公衆便所	1982(S57)/12/10	鉄筋コンクリート	陸屋根	38	1F			行政財産	18.72 m <sup>2</sup>
2											m <sup>2</sup>
3											m <sup>2</sup>
4											m <sup>2</sup>
5											m <sup>2</sup>
6											m <sup>2</sup>
7											m <sup>2</sup>
8											m <sup>2</sup>
9											m <sup>2</sup>
10											m <sup>2</sup>
合 計											18.72 m <sup>2</sup>

【指定緊急避難場所・指定避難所】

指定緊急 避難場所	地震	津波	高潮	土砂災害	洪水
指定 避難所	指定	収容人員		人	

【施設写真】



【過去5年以内に実施した工事の内容】 (単位:千円)

実施年度	件名	工事費
(No work performed in the last 5 years)		

【公共施設の適正配置に関する方向性】

占有面積	前期末面積	前期増減	機能の方向性	
			前期	中期・後期
18.72 m <sup>2</sup>	18.72 m <sup>2</sup>	0.00 m <sup>2</sup>	→	→

【運営方法等】

運営方法	直営(一部委託を含む)	指定管理者		指定管理期間	~
------	-------------	-------	--	--------	---

【利用状況】

区分	H28(2016)年度	H29(2017)年度	H30(2018)年度
開館日数	365	365	365
利用者数			
利用者数/日	0.0	0.0	0.0
利用可能コマ数	0	0	0
利用コマ数	0	0	0
利用率			

【歳出情報】

(単位:千円)

区分	H28(2016)年度	H29(2017)年度	H30(2018)年度
施設の コスト	人件費	0	0
	光熱水費等		91
	修繕料		0
	委託料		50
	工事請負費	36	0
	使用料及び賃借料		0
その他	182	112	0
事業の コスト	人件費		0
	委託料・報償費		0
	その他	0	0
指定管理料			
歳出計	218	112	141

【歳入情報】

(単位:千円)

区分	H28(2016)年度	H29(2017)年度	H30(2018)年度
施設使用料・負担金等	0	0	0
貸付料・目的外使用料等	0	0	0
その他収入	0	0	0
歳入計	0	0	0

カルテ番号	1138	利用用途分類	その他施設	評価分類	公衆便所
-------	------	--------	-------	------	------

【施設基本情報】

施設名	長府侍町公衆便所	所在地	長府侍町二丁目6-45			所管課	環境施設課	敷地面積	66.86 m <sup>2</sup>	うち借地面積	0.00 m <sup>2</sup>		
		地区	長府	利用圏域	地区	駐車場台数	0台	総延床面積	18.80 m <sup>2</sup>	延床面積	18.80 m <sup>2</sup>		
設置根拠法令		設置条例				複合 関連施設	カルテ番号	施設名		所管課	延床面積		
設置目的	広く一般に開放されている共用便所											m <sup>2</sup>	
													m <sup>2</sup>
													m <sup>2</sup>

【建物内訳】

No.	物件番号	名称	建築日	主体構造	屋根構造	耐用年数	地上階	地下階	耐震性	財産区分	延床面積
1	326	長府侍町公衆便所	2014(H26)/05/15	木造	瓦葺	15	1F			行政財産	18.80 m <sup>2</sup>
2											m <sup>2</sup>
3											m <sup>2</sup>
4											m <sup>2</sup>
5											m <sup>2</sup>
6											m <sup>2</sup>
7											m <sup>2</sup>
8											m <sup>2</sup>
9											m <sup>2</sup>
10											m <sup>2</sup>
合 計											18.80 m <sup>2</sup>

【運営方法等】

運営方法	直営(一部委託を含む)	指定管理者		指定管理期間	~
------	-------------	-------	--	--------	---

【利用状況】

区分	H28(2016)年度	H29(2017)年度	H30(2018)年度
開館日数	365	365	365
利用者数			
利用者数/日	0.0	0.0	0.0
利用可能コマ数			
利用コマ数			
利用率			

【歳入情報】

区分	H28(2016)年度	H29(2017)年度	H30(2018)年度
施設使用料・負担金等	0	0	0
貸付料・目的外使用料等	0	0	0
その他収入	0	0	0
歳入計	0	0	0

【歳出情報】

区分	H28(2016)年度	H29(2017)年度	H30(2018)年度
施設の コスト	人件費	0	0
	光熱水費等		69
	修繕料		0
	委託料		119
	工事請負費		0
	使用料及び賃借料		0
その他	228	224	32
事業の コスト	人件費		0
	委託料・報償費		0
	その他	0	0
指定管理料			
歳出計	228	224	220

【指定緊急避難場所・指定避難所】

指定緊急 避難場所	地震	津波	高潮	土砂災害	洪水
指定 避難所	指定	収容人員		人	

【施設写真】



【過去5年以内に実施した工事の内容】 (単位:千円)

実施年度	件名	工事費
(No work has been implemented in the past 5 years)		

【公共施設の適正配置に関する方向性】

占有面積	前期末面積	前期増減	機能の方向性	
			前期	中期・後期
18.80 m <sup>2</sup>	18.80 m <sup>2</sup>	0.00 m <sup>2</sup>	→	→

平成30年度(2018年度)

公共施設カルテ

カルテ番号	0026	利用用途分類	その他施設	評価分類	書庫・倉庫
-------	------	--------	-------	------	-------

【施設基本情報】

施設名	中六波倉庫	所在地	長府中六波町8-12			所管課	人権・男女共同参画課	敷地面積	264.14 m <sup>2</sup>	うち借地面積	0.00 m <sup>2</sup>
		地区	長府東部	利用圏域	地区	駐車場台数	0台	総延床面積	9.93 m <sup>2</sup>	延床面積	9.93 m <sup>2</sup>
設置根拠法令		設置条例				複合 関連施設	カルテ番号	施設名		所管課	延床面積
設置目的	防火機庫として地区住民により活用されてきた。										m <sup>2</sup>
											m <sup>2</sup>
											m <sup>2</sup>


【建物内訳】

No.	物件番号	名称	建築日	主体構造	屋根構造	耐用年数	地上階	地下階	耐震性	財産区分	延床面積
1	59	中六波倉庫 倉庫	1968(S43)/03/30	補強コンクリート	スレート葺	34	1F			普通財産	9.93 m <sup>2</sup>
2											m <sup>2</sup>
3											m <sup>2</sup>
4											m <sup>2</sup>
5											m <sup>2</sup>
6											m <sup>2</sup>
7											m <sup>2</sup>
8											m <sup>2</sup>
9											m <sup>2</sup>
10											m <sup>2</sup>
合 計											9.93 m <sup>2</sup>

【指定緊急避難場所・指定避難所】

指定緊急 避難場所	地震	津波	高潮	土砂災害	洪水
指定 避難所	指定	収容人員		人	

【施設写真】



【過去5年以内に実施した工事の内容】 (単位:千円)

実施年度	件名	工事費
(No data visible)		

【公共施設の適正配置に関する方向性】

占有面積	前期末面積	前期増減	機能の方向性	
			前期	中期・後期
9.93 m <sup>2</sup>	0.00 m <sup>2</sup>	△ 9.93 m <sup>2</sup>	廃止	

【運営方法等】

運営方法	直営(一部委託を含む)	指定管理者		指定管理期間	~
------	-------------	-------	--	--------	---

【利用状況】

区分	H28(2016)年度	H29(2017)年度	H30(2018)年度
開館日数	366	365	365
利用者数			
利用者数/日	0.0	0.0	0.0
利用可能コマ数	0	0	0
利用コマ数	0	0	0
利用率			

【歳出情報】

(単位:千円)

区分	H28(2016)年度	H29(2017)年度	H30(2018)年度
施設の コスト	人件費	0	0
	光熱水費等		
	修繕料		
	委託料		
	工事請負費	0	0
	使用料及び賃借料		
事業の コスト	その他	0	0
	人件費		
	委託料・報償費		
	その他	0	0
	指定管理料		
歳出計	0	0	0

【歳入情報】

(単位:千円)

区分	H28(2016)年度	H29(2017)年度	H30(2018)年度
施設使用料・負担金等	0	0	0
貸付料・目的外使用料等	0	0	0
その他収入	0	0	0
歳入計	0	0	0

カルテ番号	0206	利用用途分類	その他施設	評価分類	書庫・倉庫
-------	------	--------	-------	------	-------

【施設基本情報】

施設名	江下倉庫	所在地	長府八幡町1-36			所管課	道路河川管理課	敷地面積	58.32 m <sup>2</sup>	うち借地面積	0.00 m <sup>2</sup>
		地区	長府東部	利用圏域	その他	駐車場台数	0台	総延床面積	58.32 m <sup>2</sup>	延床面積	58.32 m <sup>2</sup>
設置根拠法令		設置条例				複合 関連施設	カルテ番号	施設名		所管課	延床面積
設置目的	道路管理用資材置場										m <sup>2</sup>
											m <sup>2</sup>
											m <sup>2</sup>

【建物内訳】

No.	物件番号	名称	建築日	主体構造	屋根構造	耐用年数	地上階	地下階	耐震性	財産区分	延床面積
1	556	江下倉庫	1976(S51)/04/01	木造	その他	15	1F		—	行政財産	58.32 m <sup>2</sup>
2											m <sup>2</sup>
3											m <sup>2</sup>
4											m <sup>2</sup>
5											m <sup>2</sup>
6											m <sup>2</sup>
7											m <sup>2</sup>
8											m <sup>2</sup>
9											m <sup>2</sup>
10											m <sup>2</sup>
合 計											58.32 m <sup>2</sup>

【運営方法等】

運営方法	直営(一部委託を含む)	指定管理者		指定管理期間	~
------	-------------	-------	--	--------	---

【利用状況】

区分	H28(2016)年度	H29(2017)年度	H30(2018)年度
開館日数	0	0	0
利用者数			
利用者数/日			
利用可能コマ数	0	0	0
利用コマ数	0	0	0
利用率			

【歳入情報】

区分	H28(2016)年度	H29(2017)年度	H30(2018)年度
施設使用料・負担金等	0	0	0
貸付料・目的外使用料等	0	0	0
その他収入	0	0	0
歳入計	0	0	0

【歳出情報】

区分	H28(2016)年度	H29(2017)年度	H30(2018)年度
施設の コスト	人件費	0	0
	光熱水費等		
	修繕料		
	委託料		
	工事請負費	0	0
	使用料及び賃借料		
その他	0	0	2
事業の コスト	人件費		
	委託料・報償費		
	その他	0	0
指定管理料			
歳出計	0	0	2

【指定緊急避難場所・指定避難所】

指定緊急 避難場所	地震	津波	高潮	土砂災害	洪水
指定 避難所	指定	収容人員			
			人		

【施設写真】



【過去5年以内に実施した工事の内容】 (単位:千円)

実施年度	件名	工事費
(No work reported)		

【公共施設の適正配置に関する方向性】

占有面積	前期末面積	前期増減	機能の方向性	
			前期	中期・後期
58.32 m <sup>2</sup>	58.32 m <sup>2</sup>	0.00 m <sup>2</sup>	→	廃止



カルテ番号	0179	利用用途分類	その他施設	評価分類	書庫・倉庫
-------	------	--------	-------	------	-------

【施設基本情報】

施設名	吉田錦町農機器保管施設	所在地	大字吉田1473-3			所管課	農業振興課	敷地面積	727.79 m <sup>2</sup>	うち借地面積	0.00 m <sup>2</sup>
		地区	東部5	利用圏域	地区	駐車場台数	0台	総延床面積	120.00 m <sup>2</sup>	延床面積	120.00 m <sup>2</sup>
設置根拠法令		設置条例				複合 関連施設	カルテ番号	施設名		所管課	延床面積
設置目的	地区の農林漁業経営の安定と農山漁民の生活水準の向上を図るために整備されたもの。										m <sup>2</sup>
											m <sup>2</sup>
											m <sup>2</sup>

【建物内訳】

No.	物件番号	名称	建築日	主体構造	屋根構造	耐用年数	地上階	地下階	耐震性	財産区分	延床面積
1	386	吉田錦町農機器保管施設 農機器保管施設	1976(S51)/01/19	鉄骨造	その他	31	1F			普通財産	120.00 m <sup>2</sup>
2											m <sup>2</sup>
3											m <sup>2</sup>
4											m <sup>2</sup>
5											m <sup>2</sup>
6											m <sup>2</sup>
7											m <sup>2</sup>
8											m <sup>2</sup>
9											m <sup>2</sup>
10											m <sup>2</sup>
合 計											120.00 m <sup>2</sup>

【運営方法等】

運営方法	直営(一部委託を含む)	指定管理者		指定管理期間	~
------	-------------	-------	--	--------	---

【利用状況】

区分	H28(2016)年度	H29(2017)年度	H30(2018)年度
開館日数	356	0	0
利用者数			
利用者数/日	0.0		
利用可能コマ数	0	0	0
利用コマ数	0	0	0
利用率			

【歳入情報】

区分	H28(2016)年度	H29(2017)年度	H30(2018)年度
施設使用料・負担金等	0	0	0
貸付料・目的外使用料等	0	0	0
その他収入	0	0	0
歳入計	0	0	0

【歳出情報】

区分	H28(2016)年度	H29(2017)年度	H30(2018)年度
施設の コスト	人件費	0	0
	光熱水費等		
	修繕料		
	委託料		
	工事請負費	0	0
	使用料及び賃借料		
その他	2	2	1
事業の コスト	人件費		
	委託料・報償費		
	その他	0	0
指定管理料			
歳出計	2	2	1

【指定緊急避難場所・指定避難所】

指定緊急 避難場所	地震	津波	高潮	土砂災害	洪水
指定 避難所	指定	収容人員			
		人			

【施設写真】



【過去5年以内に実施した工事の内容】 (単位:千円)

実施年度	件名	工事費
(No data visible in image)		

【公共施設の適正配置に関する方向性】

占有面積	前期末面積	前期増減	機能の方向性	
			前期	中期・後期
120.00 m <sup>2</sup>	0.00 m <sup>2</sup>	△ 120.00 m <sup>2</sup>	廃止	

カルテ番号	0112	利用用途分類	その他施設	評価分類	公衆便所
-------	------	--------	-------	------	------

【施設基本情報】

施設名	吉田町公衆便所	所在地	大字吉田			所管課	環境施設課	敷地面積	42.20 m <sup>2</sup>	うち借地面積	42.20 m <sup>2</sup>
		地区	東部5	利用圏域	地区	駐車場台数	0台	総延床面積	42.20 m <sup>2</sup>	延床面積	42.20 m <sup>2</sup>
設置根拠法令		設置条例				複合 関連施設	カルテ番号	施設名		所管課	延床面積
設置目的	広く一般に開放されている共用便所										m <sup>2</sup>
											m <sup>2</sup>
											m <sup>2</sup>

【建物内訳】

No.	物件番号	名称	建築日	主体構造	屋根構造	耐用年数	地上階	地下階	耐震性	財産区分	延床面積
1	307	吉田町公衆便所	1991(H03)/03/30	鉄筋コンクリート	瓦葺	38	1F			行政財産	42.20 m <sup>2</sup>
2											m <sup>2</sup>
3											m <sup>2</sup>
4											m <sup>2</sup>
5											m <sup>2</sup>
6											m <sup>2</sup>
7											m <sup>2</sup>
8											m <sup>2</sup>
9											m <sup>2</sup>
10											m <sup>2</sup>
合 計											42.20 m <sup>2</sup>

【指定緊急避難場所・指定避難所】

指定緊急 避難場所	地震	津波	高潮	土砂災害	洪水
指定 避難所	指定	収容人員		人	

【施設写真】



【過去5年以内に実施した工事の内容】 (単位:千円)

実施年度	件名	工事費
(No work performed in the last 5 years)		

【公共施設の適正配置に関する方向性】

占有面積	前期末面積	前期増減	機能の方向性	
			前期	中期・後期
42.20 m <sup>2</sup>	42.20 m <sup>2</sup>	0.00 m <sup>2</sup>	→	→

【運営方法等】

運営方法	直営(一部委託を含む)	指定管理者		指定管理期間	~
------	-------------	-------	--	--------	---

【利用状況】

区分	H28(2016)年度	H29(2017)年度	H30(2018)年度
開館日数	365	365	365
利用者数			
利用者数/日	0.0	0.0	0.0
利用可能コマ数			
利用コマ数			
利用率			

【歳出情報】 (単位:千円)

区分	H28(2016)年度	H29(2017)年度	H30(2018)年度
施設の コスト	人件費	0	0
	光熱水費等		303
	修繕料	0	14
	委託料		262
	工事請負費		0
	使用料及び賃借料		0
その他	508	695	72
事業の コスト	人件費		0
	委託料・報償費		0
	その他	0	0
指定管理料			
歳出計	508	709	666

【歳入情報】 (単位:千円)

区分	H28(2016)年度	H29(2017)年度	H30(2018)年度
施設使用料・負担金等	0	0	0
貸付料・目的外使用料等	0	0	0
その他収入	0	0	0
歳入計	0	0	0

平成30年度(2018年度)

公共施設カルテ

カルテ番号	0217	利用用途分類	その他施設	評価分類	公衆便所
-------	------	--------	-------	------	------

【施設基本情報】

施設名	木屋川ラブリバーパーク便所	所在地	大字宇津井972			所管課	道路河川管理課	敷地面積	75,400.00 m <sup>2</sup>	うち借地面積	75,400.00 m <sup>2</sup>
		地区	東部5	利用圏域	地区	駐車場台数	0台	総延床面積	18.49 m <sup>2</sup>	延床面積	18.49 m <sup>2</sup>
設置根拠法令		設置条例				複合 関連施設	カルテ番号	施設名		所管課	延床面積
設置目的	木屋川ラブリバーパーク利用者のための公衆便所										m <sup>2</sup>
											m <sup>2</sup>
											m <sup>2</sup>

【建物内訳】

No.	物件番号	名称	建築日	主体構造	屋根構造	耐用年数	地上階	地下階	耐震性	財産区分	延床面積
1	563	木屋川ラブリバーパーク便所	1991(H03)/11/08	鉄筋コンクリート	その他	38	1F		○	行政財産	18.49 m <sup>2</sup>
2											m <sup>2</sup>
3											m <sup>2</sup>
4											m <sup>2</sup>
5											m <sup>2</sup>
6											m <sup>2</sup>
7											m <sup>2</sup>
8											m <sup>2</sup>
9											m <sup>2</sup>
10											m <sup>2</sup>
合 計											18.49 m <sup>2</sup>

【指定緊急避難場所・指定避難所】

指定緊急 避難場所	地震	津波	高潮	土砂災害	洪水
指定 避難所	指定	収容人員		人	

【施設写真】



【過去5年以内に実施した工事の内容】 (単位:千円)

実施年度	件名	工事費
(No work items reported)		

【公共施設の適正配置に関する方向性】

占有面積	前期末面積	前期増減	機能の方向性	
			前期	中期・後期
18.49 m <sup>2</sup>	18.49 m <sup>2</sup>	0.00 m <sup>2</sup>	→	→

【運営方法等】

運営方法	直営(一部委託を含む)	指定管理者		指定管理期間	~
------	-------------	-------	--	--------	---

【利用状況】

区分	H28(2016)年度	H29(2017)年度	H30(2018)年度
開館日数	365	365	365
利用者数			
利用者数/日	0.0	0.0	0.0
利用可能コマ数	0	0	0
利用コマ数	0	0	0
利用率			

【歳出情報】 (単位:千円)

区分	H28(2016)年度	H29(2017)年度	H30(2018)年度	
施設の コスト	人件費	0	0	0
	光熱水費等	173	185	190
	修繕料			
	委託料	88	92	101
	工事請負費	34	0	0
	使用料及び賃借料			
事業の コスト	その他	5	5	6
	人件費			
	委託料・報償費			
	その他	0	0	0
指定管理料				
歳出計	300	282	297	

【歳入情報】 (単位:千円)

区分	H28(2016)年度	H29(2017)年度	H30(2018)年度
施設使用料・負担金等	0	0	0
貸付料・目的外使用料等	0	0	0
その他収入	0	0	0
歳入計	0	0	0

カルテ番号	0180	利用用途分類	その他施設	評価分類	書庫・倉庫
-------	------	--------	-------	------	-------

【施設基本情報】

施設名	林業用倉庫	所在地	大字形山7			所管課	農林整備課	敷地面積	816.00 m <sup>2</sup>	うち借地面積	0.00 m <sup>2</sup>	
		地区	勝山	利用圏域	その他	駐車場台数	5台	総延床面積	20.44 m <sup>2</sup>	延床面積	20.44 m <sup>2</sup>	
設置根拠法令		設置条例				複合 関連施設	カルテ番号	施設名		所管課	延床面積	
設置目的	農林整備課の所有する保管倉庫											m <sup>2</sup>
												m <sup>2</sup>
												m <sup>2</sup>

【建物内訳】

No.	物件番号	名称	建築日	主体構造	屋根構造	耐用年数	地上階	地下階	耐震性	財産区分	延床面積
1	388	林業用倉庫	1972(S47)/08/05	補強コンクリート	陸屋根	34	1F		—	行政財産	20.44 m <sup>2</sup>
2											m <sup>2</sup>
3											m <sup>2</sup>
4											m <sup>2</sup>
5											m <sup>2</sup>
6											m <sup>2</sup>
7											m <sup>2</sup>
8											m <sup>2</sup>
9											m <sup>2</sup>
10											m <sup>2</sup>
合 計											20.44 m <sup>2</sup>

【指定緊急避難場所・指定避難所】

指定緊急 避難場所	地震	津波	高潮	土砂災害	洪水
指定 避難所	指定	収容人員		人	

【施設写真】



【過去5年以内に実施した工事の内容】 (単位:千円)

実施年度	件名	工事費
(No work has been implemented in the past 5 years)		

【公共施設の適正配置に関する方向性】

占有面積	前期末面積	前期増減	機能の方向性	
			前期	中期・後期
20.44 m <sup>2</sup>	0.00 m <sup>2</sup>	△ 20.44 m <sup>2</sup>	廃止	

【運営方法等】

運営方法	直営(一部委託を含む)	指定管理者		指定管理期間	~
------	-------------	-------	--	--------	---

【利用状況】

区分	H28(2016)年度	H29(2017)年度	H30(2018)年度
開館日数	0	0	0
利用者数			
利用者数/日			
利用可能コマ数	0	0	0
利用コマ数	0	0	0
利用率			

【歳出情報】

(単位:千円)

区分	H28(2016)年度	H29(2017)年度	H30(2018)年度
施設の コスト	人件費	0	0
	光熱水費等		
	修繕料		
	委託料		
	工事請負費	0	0
	使用料及び賃借料		
事業の コスト	その他	0	0
	人件費		
	委託料・報償費		
	その他	0	0
指定管理料			
歳出計	0	0	0

【歳入情報】

(単位:千円)

区分	H28(2016)年度	H29(2017)年度	H30(2018)年度
施設使用料・負担金等	0	0	0
貸付料・目的外使用料等	0	0	0
その他収入	0	0	0
歳入計	0	0	0

カルテ番号	0081	利用用途分類	その他施設	評価分類	その他
-------	------	--------	-------	------	-----

【施設基本情報】

施設名	下関中央霊園	所在地	大字井田580			所管課	生活安全課	敷地面積	48,190.69 m <sup>2</sup>	うち借地面積	0.00 m <sup>2</sup>
		地区	勝山	利用圏域	市域	駐車場台数	163台	総延床面積	405.33 m <sup>2</sup>	延床面積	405.33 m <sup>2</sup>
設置根拠法令		設置条例	下関市墓園の設置等に関する条例			複合 関連施設	カルテ番号	施設名		所管課	延床面積
設置目的	美観と荘厳な環境に祖先の永遠の眠りの場とするに、最もふさわしい静ひつ保持を可能とする近代的墓地公園										m <sup>2</sup>
											m <sup>2</sup>
											m <sup>2</sup>

【建物内訳】

No.	物件番号	名称	建築日	主体構造	屋根構造	耐用年数	地上階	地下階	耐震性	財産区分	延床面積
1	209	下関中央霊園 便所	1976(S51)/03/31	鉄筋コンクリート	その他	38	1F		—	行政財産	27.04 m <sup>2</sup>
2	210	下関中央霊園 揚水ポンプ室	1976(S51)/03/31	補強コンクリート	スレート葺	34	1F		—	行政財産	8.99 m <sup>2</sup>
3	211	下関中央霊園 作業員詰所	1977(S52)/03/31	軽量鉄骨造	その他	24	1F		—	行政財産	80.30 m <sup>2</sup>
4	212	下関中央霊園 管理棟	1986(S61)/08/09	鉄筋コンクリート	瓦葺	50	1F		○	行政財産	75.00 m <sup>2</sup>
5	213	下関中央霊園 シンボルモニュメント	1991(H03)/05/10	鉄筋コンクリート	その他	50	1F		○	行政財産	161.56 m <sup>2</sup>
6	214	下関中央霊園 便所	1992(H04)/03/31	鉄筋コンクリート	その他	38	1F		○	行政財産	10.08 m <sup>2</sup>
7	215	下関中央霊園 便所	1993(H05)/03/31	鉄筋コンクリート	その他	38	1F		○	行政財産	7.48 m <sup>2</sup>
8	216	下関中央霊園 車庫	2001(H13)/08/08	鉄骨造	その他	31	1F		○	行政財産	21.60 m <sup>2</sup>
9	217	下関中央霊園 便所	2011(H23)/03/11	鉄筋コンクリート	陸屋根	38	1F		○	行政財産	9.00 m <sup>2</sup>
10	218	下関中央霊園 便所	2011(H23)/03/11	鉄筋コンクリート	陸屋根	38	1F		○	行政財産	4.28 m <sup>2</sup>
合 計											405.33 m <sup>2</sup>

【指定緊急避難場所・指定避難所】

指定緊急 避難場所	地震	津波	高潮	土砂災害	洪水
指定 避難所	指定	収容人員			人

【施設写真】



【過去5年以内に実施した工事の内容】 (単位:千円)

実施年度	件名	工事費
(No work items listed)		

【公共施設の適正配置に関する方向性】

占有面積	前期末面積	前期増減	機能の方向性	
			前期	中期・後期
405.33 m <sup>2</sup>	405.33 m <sup>2</sup>	0.00 m <sup>2</sup>	→	→

【運営方法等】

運営方法	直営(一部委託を含む)	指定管理者		指定管理期間	~
------	-------------	-------	--	--------	---

【利用状況】

区分	H28(2016)年度	H29(2017)年度	H30(2018)年度
開館日数	365	365	365
利用者数			
利用者数/日	0.0	0.0	0.0
利用可能コマ数	0	0	0
利用コマ数	0	0	0
利用率			

【歳出情報】 (単位:千円)

区分	H28(2016)年度	H29(2017)年度	H30(2018)年度	
施設の コスト	人件費	7,860	7,860	7,924
	光熱水費等	828	813	841
	修繕料	2,533	1,267	2,198
	委託料	14,200	14,746	15,290
	工事請負費	0	0	0
	使用料及び賃借料	151	117	111
	その他	165	230	233
事業の コスト	人件費	0	0	0
	委託料・報償費	0	0	0
	その他	0	0	0
指定管理料				
歳出計	25,737	25,033	26,597	

【歳入情報】 (単位:千円)

区分	H28(2016)年度	H29(2017)年度	H30(2018)年度
施設使用料・負担金等	13,650	14,570	18,610
貸付料・目的外使用料等	238	212	218
その他収入	977	733	1,723
歳入計	14,865	15,515	20,551



カルテ番号	0802	利用用途分類	その他施設	評価分類	書庫・倉庫
-------	------	--------	-------	------	-------

【施設基本情報】

施設名	下関市安岡考古資料室	所在地	安岡本町二丁目9-1			所管課	文化財保護課	敷地面積	1,999.45 m <sup>2</sup>	うち借地面積	0.00 m <sup>2</sup>
		地区	安岡	利用圏域	その他	駐車場台数	10台	総延床面積	721.68 m <sup>2</sup>	延床面積	721.68 m <sup>2</sup>
設置根拠法令		設置条例				複合 関連施設	カルテ番号	施設名		所管課	延床面積
設置目的	建物は昭和10年竣工の旧安岡村役場。1970年代の綾羅木郷台地遺跡の調査・保護作業の実施に伴い、郷台地資料館として活用され、その後安岡考古資料室として、下関市教育委員会の埋蔵文化財調査業務の実施施設として利用。一部は、資料展示施設として公開された。平成7年5月の市立考古博物館の開館とともに、業務拠点は、考古博物館に引き継がれ、発掘調査機材等の保管収納施設を主たる目的として利用され、現在に至る。										m <sup>2</sup>
											m <sup>2</sup>
											m <sup>2</sup>

【建物内訳】

No.	物件番号	名称	建築日	主体構造	屋根構造	耐用年数	地上階	地下階	耐震性	財産区分	延床面積
1	2658	下関市安岡考古資料室 事務室(附属設備)	1935(S10)/04/01	鉄筋コンクリート	陸屋根	50	2F			行政財産	632.01 m <sup>2</sup>
2	2659	下関市安岡考古資料室 倉庫	1935(S10)/04/01	木造	その他	15	1F			行政財産	89.67 m <sup>2</sup>
3											m <sup>2</sup>
4											m <sup>2</sup>
5											m <sup>2</sup>
6											m <sup>2</sup>
7											m <sup>2</sup>
8											m <sup>2</sup>
9											m <sup>2</sup>
10											m <sup>2</sup>
合 計											721.68 m <sup>2</sup>

【運営方法等】

運営方法	直営(一部委託を含む)	指定管理者		指定管理期間	~
------	-------------	-------	--	--------	---

【利用状況】

区分	H28(2016)年度	H29(2017)年度	H30(2018)年度
開館日数	0	0	0
利用者数			
利用者数/日			
利用可能コマ数	0	0	0
利用コマ数	0	0	0
利用率			

【歳入情報】

区分	H28(2016)年度	H29(2017)年度	H30(2018)年度
施設使用料・負担金等	0	0	0
貸付料・目的外使用料等	5	5	6
その他収入	0	0	0
歳入計	5	5	6

【歳出情報】

区分	H28(2016)年度	H29(2017)年度	H30(2018)年度
施設の コスト	人件費	0	0
	光熱水費等		89
	修繕料		
	委託料		464
	工事請負費	0	0
	使用料及び賃借料		
事業の コスト	その他	568	556
	人件費		
	委託料・報償費		
	その他	0	0
指定管理料			
歳出計	568	556	584

【指定緊急避難場所・指定避難所】

指定緊急 避難場所	地震	津波	高潮	土砂災害	洪水
指定 避難所	指定	収容人員		人	

【施設写真】



【過去5年以内に実施した工事の内容】 (単位:千円)

実施年度	件名	工事費
(No data visible in image)		

【公共施設の適正配置に関する方向性】

占有面積	前期末面積	前期増減	機能の方向性	
			前期	中期・後期
736.36 m <sup>2</sup>	736.36 m <sup>2</sup>	0.00 m <sup>2</sup>	→	廃止

カルテ番号	0120	利用用途分類	その他施設	評価分類	公衆便所
-------	------	--------	-------	------	------

【施設基本情報】

施設名	吉母公衆便所	所在地	大字吉母452-10			所管課	環境施設課	敷地面積	8.80 m <sup>2</sup>	うち借地面積	8.80 m <sup>2</sup>		
		地区	吉見	利用圏域	地区	駐車場台数	0台	総延床面積	8.80 m <sup>2</sup>	延床面積	8.80 m <sup>2</sup>		
設置根拠法令		設置条例				複合 関連施設	カルテ番号	施設名		所管課	延床面積		
設置目的	広く一般に開放されている共用便所											m <sup>2</sup>	
													m <sup>2</sup>
													m <sup>2</sup>

【建物内訳】

No.	物件番号	名称	建築日	主体構造	屋根構造	耐用年数	地上階	地下階	耐震性	財産区分	延床面積
1	315	吉母公衆便所	1985(S60)/07/25	鉄筋コンクリート	陸屋根	38	1F			行政財産	8.80 m <sup>2</sup>
2											m <sup>2</sup>
3											m <sup>2</sup>
4											m <sup>2</sup>
5											m <sup>2</sup>
6											m <sup>2</sup>
7											m <sup>2</sup>
8											m <sup>2</sup>
9											m <sup>2</sup>
10											m <sup>2</sup>
合 計											8.80 m <sup>2</sup>

【運営方法等】

運営方法	直営(一部委託を含む)	指定管理者		指定管理期間	~
------	-------------	-------	--	--------	---

【利用状況】

区分	H28(2016)年度	H29(2017)年度	H30(2018)年度
開館日数	365	365	365
利用者数			
利用者数/日	0.0	0.0	0.0
利用可能コマ数			
利用コマ数			
利用率			

【歳入情報】

区分	H28(2016)年度	H29(2017)年度	H30(2018)年度
施設使用料・負担金等	0	0	0
貸付料・目的外使用料等	0	0	0
その他収入	0	0	0
歳入計	0	0	0

【歳出情報】

		(単位:千円)		
区分	H28(2016)年度	H29(2017)年度	H30(2018)年度	
施設の コスト	人件費	0	0	0
	光熱水費等			21
	修繕料			0
	委託料			41
	工事請負費			0
	使用料及び賃借料			0
その他	317	312	15	
事業の コスト	人件費			0
	委託料・報償費			0
	その他	0	0	0
指定管理料				
歳出計	317	312	77	

【指定緊急避難場所・指定避難所】

指定緊急 避難場所	地震	津波	高潮	土砂災害	洪水
指定 避難所	指定	収容人員		人	

【施設写真】



【過去5年以内に実施した工事の内容】 (単位:千円)

実施年度	件名	工事費
(No work performed in the last 5 years)		

【公共施設の適正配置に関する方向性】

占有面積	前期末面積	前期増減	機能の方向性	
			前期	中期・後期
8.80 m <sup>2</sup>	8.80 m <sup>2</sup>	0.00 m <sup>2</sup>	→	→

カルテ番号	0197	利用用途分類	その他施設	評価分類	公衆便所
-------	------	--------	-------	------	------

【施設基本情報】

施設名	蓋井島漁港漁業集落便所	所在地	大字蓋井島355-1			所管課	水産課	敷地面積	17.40 m <sup>2</sup>	うち借地面積	0.00 m <sup>2</sup>
		地区	吉見	利用圏域	地区	駐車場台数	0台	総延床面積	17.40 m <sup>2</sup>	延床面積	17.40 m <sup>2</sup>
設置根拠法令		設置条例				複合 関連施設	カルテ番号	施設名		所管課	延床面積
設置目的	蓋井島広場利用者等の衛生管理のため。										m <sup>2</sup>
											m <sup>2</sup>
											m <sup>2</sup>

【建物内訳】

No.	物件番号	名称	建築日	主体構造	屋根構造	耐用年数	地上階	地下階	耐震性	財産区分	延床面積
1	427	蓋井島漁港漁業集落便所	2002(H14)/04/01	鉄筋コンクリート	その他	38	1F		○	行政財産	17.40 m <sup>2</sup>
2											m <sup>2</sup>
3											m <sup>2</sup>
4											m <sup>2</sup>
5											m <sup>2</sup>
6											m <sup>2</sup>
7											m <sup>2</sup>
8											m <sup>2</sup>
9											m <sup>2</sup>
10											m <sup>2</sup>
合 計											17.40 m <sup>2</sup>

【指定緊急避難場所・指定避難所】

指定緊急 避難場所	地震	津波	高潮	土砂災害	洪水
指定 避難所	指定	収容人員		人	

【施設写真】



【運営方法等】

運営方法	直営(一部委託を含む)	指定管理者		指定管理期間	~
------	-------------	-------	--	--------	---

【利用状況】

区分	H28(2016)年度	H29(2017)年度	H30(2018)年度
開館日数	365	365	365
利用者数			
利用者数/日	0.0	0.0	0.0
利用可能コマ数	0	0	0
利用コマ数	0	0	0
利用率			

【歳出情報】

(単位:千円)

区分	H28(2016)年度	H29(2017)年度	H30(2018)年度
施設の コスト	人件費	0	0
	光熱水費等		90
	修繕料		
	委託料		141
	工事請負費	0	0
	使用料及び賃借料		
その他	196	216	3
事業の コスト	人件費		
	委託料・報償費		
	その他	0	0
指定管理料			
歳出計	196	216	234

【歳入情報】

(単位:千円)

区分	H28(2016)年度	H29(2017)年度	H30(2018)年度
施設使用料・負担金等	0	0	0
貸付料・目的外使用料等	0	0	0
その他収入	0	0	0
歳入計	0	0	0

【過去5年以内に実施した工事の内容】 (単位:千円)

実施年度	件名	工事費
(No data visible)		

【公共施設の適正配置に関する方向性】

占有面積	前期末面積	前期増減	機能の方向性	
			前期	中期・後期
17.40 m <sup>2</sup>	17.40 m <sup>2</sup>	0.00 m <sup>2</sup>	→	→

カルテ番号	0199	利用用途分類	その他施設	評価分類	公衆便所
-------	------	--------	-------	------	------

【施設基本情報】

施設名	吉母漁港トイレ1	所在地	大字吉母1491			所管課	水産課	敷地面積	31.98 m <sup>2</sup>	うち借地面積	0.00 m <sup>2</sup>
		地区	吉見	利用圏域	地区	駐車場台数	0台	総延床面積	31.98 m <sup>2</sup>	延床面積	31.98 m <sup>2</sup>
設置根拠法令		設置条例				複合 関連施設	カルテ番号	施設名		所管課	延床面積
設置目的	吉母漁港公園利用者等の衛生管理のため。										m <sup>2</sup>
											m <sup>2</sup>
											m <sup>2</sup>

【建物内訳】

No.	物件番号	名称	建築日	主体構造	屋根構造	耐用年数	地上階	地下階	耐震性	財産区分	延床面積
1	433	吉母漁港公園便所	2003(H15)/04/01	鉄筋コンクリート	その他	38	1F		○	行政財産	31.98 m <sup>2</sup>
2											m <sup>2</sup>
3											m <sup>2</sup>
4											m <sup>2</sup>
5											m <sup>2</sup>
6											m <sup>2</sup>
7											m <sup>2</sup>
8											m <sup>2</sup>
9											m <sup>2</sup>
10											m <sup>2</sup>
合 計											31.98 m <sup>2</sup>

【指定緊急避難場所・指定避難所】

指定緊急 避難場所	地震	津波	高潮	土砂災害	洪水
指定 避難所	指定	収容人員		人	

【施設写真】



【運営方法等】

運営方法	直営(一部委託を含む)	指定管理者		指定管理期間	~
------	-------------	-------	--	--------	---

【利用状況】

区分	H28(2016)年度	H29(2017)年度	H30(2018)年度
開館日数	365	365	365
利用者数			
利用者数/日	0.0	0.0	0.0
利用可能コマ数	0	0	0
利用コマ数	0	0	0
利用率			

【歳出情報】

(単位:千円)

区分	H28(2016)年度	H29(2017)年度	H30(2018)年度
施設の コスト	人件費	0	0
	光熱水費等		149
	修繕料		
	委託料		362
	工事請負費	0	0
	使用料及び賃借料		
その他	475	491	7
事業の コスト	人件費		
	委託料・報償費		
	その他	0	0
指定管理料			
歳出計	475	491	518

【歳入情報】

(単位:千円)

区分	H28(2016)年度	H29(2017)年度	H30(2018)年度
施設使用料・負担金等	0	0	0
貸付料・目的外使用料等	0	0	0
その他収入	0	0	0
歳入計	0	0	0

【過去5年以内に実施した工事の内容】 (単位:千円)

実施年度	件名	工事費
(No data visible)		

【公共施設の適正配置に関する方向性】

占有面積	前期末面積	前期増減	機能の方向性	
			前期	中期・後期
31.98 m <sup>2</sup>	31.98 m <sup>2</sup>	0.00 m <sup>2</sup>	→	→

カルテ番号	0200	利用用途分類	その他施設	評価分類	公衆便所
-------	------	--------	-------	------	------

【施設基本情報】

施設名	吉母漁港トイレ2	所在地	大字吉母			所管課	水産課	敷地面積	38.95 m <sup>2</sup>	うち借地面積	0.00 m <sup>2</sup>		
		地区	吉見	利用圏域	地区	駐車場台数	0台	総延床面積	38.95 m <sup>2</sup>	延床面積	38.95 m <sup>2</sup>		
設置根拠法令		設置条例				複合 関連施設	カルテ番号	施設名		所管課	延床面積		
設置目的	吉母海岸公園利用者等の衛生管理のため。											m <sup>2</sup>	
													m <sup>2</sup>
													m <sup>2</sup>

【建物内訳】

No.	物件番号	名称	建築日	主体構造	屋根構造	耐用年数	地上階	地下階	耐震性	財産区分	延床面積
1	434	吉母海岸公園便所	2007(H19)/03/01	鉄筋コンクリート	その他	38	1F		○	行政財産	38.95 m <sup>2</sup>
2											m <sup>2</sup>
3											m <sup>2</sup>
4											m <sup>2</sup>
5											m <sup>2</sup>
6											m <sup>2</sup>
7											m <sup>2</sup>
8											m <sup>2</sup>
9											m <sup>2</sup>
10											m <sup>2</sup>
合 計											38.95 m <sup>2</sup>

【指定緊急避難場所・指定避難所】

指定緊急 避難場所	地震	津波	高潮	土砂災害	洪水
指定 避難所	指定	収容人員			
				人	

【施設写真】



【運営方法等】

運営方法	直営(一部委託を含む)	指定管理者		指定管理期間	~
------	-------------	-------	--	--------	---

【利用状況】

区分	H28(2016)年度	H29(2017)年度	H30(2018)年度
開館日数	365	365	365
利用者数			
利用者数/日	0.0	0.0	0.0
利用可能コマ数	0	0	0
利用コマ数	0	0	0
利用率			

【歳出情報】

(単位:千円)

区分	H28(2016)年度	H29(2017)年度	H30(2018)年度
施設の コスト	人件費	0	0
	光熱水費等		157
	修繕料		
	委託料		530
	工事請負費	0	0
	使用料及び賃借料		
その他	679	675	9
事業の コスト	人件費		
	委託料・報償費		
	その他	0	0
指定管理料			
歳出計	679	675	696

【歳入情報】

(単位:千円)

区分	H28(2016)年度	H29(2017)年度	H30(2018)年度
施設使用料・負担金等	0	0	0
貸付料・目的外使用料等	0	0	0
その他収入	0	0	0
歳入計	0	0	0

【過去5年以内に実施した工事の内容】 (単位:千円)

実施年度	件名	工事費
(No data visible)		

【公共施設の適正配置に関する方向性】

占有面積	前期末面積	前期増減	機能の方向性	
			前期	中期・後期
38.95 m <sup>2</sup>	38.95 m <sup>2</sup>	0.00 m <sup>2</sup>	→	→



カルテ番号	0083	利用用途分類	その他施設	評価分類	その他
-------	------	--------	-------	------	-----

【施設基本情報】

施設名	下関市蓋井島火葬場	所在地	大字蓋井島26			所管課	生活安全課	敷地面積	681.00 m <sup>2</sup>	うち借地面積	0.00 m <sup>2</sup>
		地区	吉見	利用圏域	広域	駐車場台数	2台	総延床面積	60.00 m <sup>2</sup>	延床面積	60.00 m <sup>2</sup>
設置根拠法令		設置条例	下関市斎場の設置等に関する条例			複合 関連施設	カルテ番号	施設名	所管課	延床面積	
設置目的	死体を火葬するため										m <sup>2</sup>
											m <sup>2</sup>
											m <sup>2</sup>

【建物内訳】

No.	物件番号	名称	建築日	主体構造	屋根構造	耐用年数	地上階	地下階	耐震性	財産区分	延床面積
1	219	下関市蓋井島火葬場	1996(H08)/03/29	軽量鉄骨造	垂鉛メッキ銅板葺	30	1F		○	行政財産	60.00 m <sup>2</sup>
2											m <sup>2</sup>
3											m <sup>2</sup>
4											m <sup>2</sup>
5											m <sup>2</sup>
6											m <sup>2</sup>
7											m <sup>2</sup>
8											m <sup>2</sup>
9											m <sup>2</sup>
10											m <sup>2</sup>
合 計											60.00 m <sup>2</sup>

【運営方法等】

運営方法	直営(一部委託を含む)	指定管理者		指定管理期間	~
------	-------------	-------	--	--------	---

【利用状況】

区分	H28(2016)年度	H29(2017)年度	H30(2018)年度
開館日数	0	0	0
利用者数			
利用者数/日			
利用可能コマ数	0	0	0
利用コマ数	0	0	0
利用率			

【歳入情報】

区分	H28(2016)年度	H29(2017)年度	H30(2018)年度
施設使用料・負担金等	0	0	0
貸付料・目的外使用料等	2	2	2
その他収入	0	0	0
歳入計	2	2	2

【歳出情報】

		区分	H28(2016)年度	H29(2017)年度	H30(2018)年度
施設の コスト	人件費				
	光熱水費等		18	16	16
	修繕料		179	0	0
	委託料		108	0	108
	工事請負費				
	使用料及び賃借料				
	その他		4	4	4
事業の コスト	人件費				
	委託料・報償費				
	その他				
		指定管理料			
		歳出計	309	20	128

【指定緊急避難場所・指定避難所】

指定緊急 避難場所	地震	津波	高潮	土砂災害	洪水
指定 避難所	指定	収容人員			
				人	

【施設写真】



【過去5年以内に実施した工事の内容】

実施年度	件名	工事費
(単位:千円)		
(内容が空欄)		

【公共施設の適正配置に関する方向性】

占有面積	前期末面積	前期増減	機能の方向性	
			前期	中期・後期
60.00 m <sup>2</sup>	60.00 m <sup>2</sup>	0.00 m <sup>2</sup>	→	→

平成30年度(2018年度)

公共施設カルテ

カルテ番号	0469	利用用途分類	その他施設	評価分類	書庫・倉庫
-------	------	--------	-------	------	-------

【施設基本情報】

施設名	備蓄倉庫	所在地	菊川町大字田部734-1			所管課	菊川地域政策課	敷地面積	98.75 m <sup>2</sup>	うち借地面積	0.00 m <sup>2</sup>	
		地区	菊川	利用圏域	その他	駐車場台数	0台	総延床面積	98.75 m <sup>2</sup>	延床面積	98.75 m <sup>2</sup>	
設置根拠法令		設置条例				複合 関連施設	カルテ番号	施設名		所管課	延床面積	
設置目的	防災資材等を保管するための倉庫											m <sup>2</sup>
												m <sup>2</sup>
												m <sup>2</sup>

【建物内訳】

No.	物件番号	名称	建築日	主体構造	屋根構造	耐用年数	地上階	地下階	耐震性	財産区分	延床面積
1	1171	菊川総合支所(備蓄倉庫) 消防器具庫	1995(H07)/03/30	鉄骨造	その他	31	2F			行政財産	98.75 m <sup>2</sup>
2											m <sup>2</sup>
3											m <sup>2</sup>
4											m <sup>2</sup>
5											m <sup>2</sup>
6											m <sup>2</sup>
7											m <sup>2</sup>
8											m <sup>2</sup>
9											m <sup>2</sup>
10											m <sup>2</sup>
合 計											98.75 m <sup>2</sup>

【指定緊急避難場所・指定避難所】

指定緊急 避難場所	地震	津波	高潮	土砂災害	洪水
指定 避難所	指定	収容人員		人	

【施設写真】



【過去5年以内に実施した工事の内容】 (単位:千円)

実施年度	件名	工事費
(No data visible)		

【公共施設の適正配置に関する方向性】

占有面積	前期末面積	前期増減	機能の方向性	
			前期	中期・後期
98.75 m <sup>2</sup>	0.00 m <sup>2</sup>	△ 98.75 m <sup>2</sup>	廃止	

【運営方法等】

運営方法	直営(一部委託を含む)	指定管理者		指定管理期間	~
------	-------------	-------	--	--------	---

【利用状況】

区分	H28(2016)年度	H29(2017)年度	H30(2018)年度
開館日数	244	244	22
利用者数			
利用者数/日	0.0	0.0	0.0
利用可能コマ数	0	0	0
利用コマ数	0	0	0
利用率			

【歳出情報】 (単位:千円)

区分	H28(2016)年度	H29(2017)年度	H30(2018)年度
施設の コスト	人件費	0	0
	光熱水費等		
	修繕料		
	委託料		
	工事請負費	0	0
	使用料及び賃借料		
	その他	2	3
事業の コスト	人件費		
	委託料・報償費		
	その他	0	0
指定管理料			
歳出計	2	3	3

【歳入情報】 (単位:千円)

区分	H28(2016)年度	H29(2017)年度	H30(2018)年度
施設使用料・負担金等	0	0	0
貸付料・目的外使用料等	0	0	0
その他収入	0	0	0
歳入計	0	0	0

カルテ番号	0471	利用用途分類	その他施設	評価分類	書庫・倉庫
-------	------	--------	-------	------	-------

【施設基本情報】

施設名	菊川水防倉庫	所在地	菊川町大字田部734-1			所管課	菊川地域政策課	敷地面積	38.00 m <sup>2</sup>	うち借地面積	0.00 m <sup>2</sup>
		地区	菊川	利用圏域	地区	駐車場台数	0台	総延床面積	38.00 m <sup>2</sup>	延床面積	38.00 m <sup>2</sup>
設置根拠法令		設置条例				複合 関連施設	カルテ番号	施設名		所管課	延床面積
設置目的	菊川総合支所の水防関係資材及び道路資材等を保管するための倉庫。										m <sup>2</sup>
											m <sup>2</sup>
											m <sup>2</sup>

【建物内訳】

No.	物件番号	名称	建築日	主体構造	屋根構造	耐用年数	地上階	地下階	耐震性	財産区分	延床面積
1	1180	菊川総合支所 水防機械保管	1967(S42)/03/01	鉄骨造	スレート葺	31	1F			行政財産	38.00 m <sup>2</sup>
2											m <sup>2</sup>
3											m <sup>2</sup>
4											m <sup>2</sup>
5											m <sup>2</sup>
6											m <sup>2</sup>
7											m <sup>2</sup>
8											m <sup>2</sup>
9											m <sup>2</sup>
10											m <sup>2</sup>
合 計											38.00 m <sup>2</sup>

【運営方法等】

運営方法	直営(一部委託を含む)	指定管理者		指定管理期間	~
------	-------------	-------	--	--------	---

【利用状況】

区分	H28(2016)年度	H29(2017)年度	H30(2018)年度
開館日数	244	244	22
利用者数			
利用者数/日	0.0	0.0	0.0
利用可能コマ数	0	0	0
利用コマ数	0	0	0
利用率			

【歳入情報】

区分	H28(2016)年度	H29(2017)年度	H30(2018)年度
施設使用料・負担金等	0	0	0
貸付料・目的外使用料等	0	0	0
その他収入	0	0	0
歳入計	0	0	0

【歳出情報】

区分	H28(2016)年度	H29(2017)年度	H30(2018)年度
施設のコスト			
人件費	0	0	0
光熱水費等			
修繕料			
委託料			
工事請負費	0	0	0
使用料及び賃借料			
その他	0	0	0
事業のコスト			
人件費			
委託料・報償費			
その他	0	0	0
指定管理料			
歳出計	0	0	0

【指定緊急避難場所・指定避難所】

指定緊急避難場所	地震	津波	高潮	土砂災害	洪水
指定避難所	指定	収容人員		人	

【施設写真】



【過去5年以内に実施した工事の内容】 (単位:千円)

実施年度	件名	工事費
(No work performed in the last 5 years)		

【公共施設の適正配置に関する方向性】

占有面積	前期末面積	前期増減	機能の方向性	
			前期	中期・後期
38.00 m <sup>2</sup>	0.00 m <sup>2</sup>	△ 38.00 m <sup>2</sup>	廃止	

カルテ番号	0489	利用用途分類	その他施設	評価分類	書庫・倉庫
-------	------	--------	-------	------	-------

【施設基本情報】

施設名	不法投棄物収納庫	所在地	菊川町大字田部734-1			所管課	菊川市民生活課	敷地面積	44.56 m <sup>2</sup>	うち借地面積	44.56 m <sup>2</sup>
		地区	菊川	利用圏域	その他	駐車場台数	0台	総延床面積	44.56 m <sup>2</sup>	延床面積	44.56 m <sup>2</sup>
設置根拠法令		設置条例				複合 関連施設	カルテ番号	施設名		所管課	延床面積
設置目的	直営で行っていた菊川町内の塵芥収集業務用の車両を収納保管していたが、平成25年度から塵芥収集業務を民間委託にしたため、不法投棄物の一時収納庫として活用している。										m <sup>2</sup>
											m <sup>2</sup>
											m <sup>2</sup>

【建物内訳】

No.	物件番号	名称	建築日	主体構造	屋根構造	耐用年数	地上階	地下階	耐震性	財産区分	延床面積
1	1210	菊川総合支所(塵芥収集車収納庫) 車庫	1999(H11)/06/15	鉄骨造	垂鉛メッキ銅板葺	31	1F			行政財産	44.56 m <sup>2</sup>
2											m <sup>2</sup>
3											m <sup>2</sup>
4											m <sup>2</sup>
5											m <sup>2</sup>
6											m <sup>2</sup>
7											m <sup>2</sup>
8											m <sup>2</sup>
9											m <sup>2</sup>
10											m <sup>2</sup>
合 計											44.56 m <sup>2</sup>

【指定緊急避難場所・指定避難所】

指定緊急 避難場所	地震	津波	高潮	土砂災害	洪水
指定 避難所	指定	収容人員		人	

【施設写真】



【過去5年以内に実施した工事の内容】 (単位:千円)

実施年度	件名	工事費
(No work performed in the last 5 years)		

【公共施設の適正配置に関する方向性】

占有面積	前期末面積	前期増減	機能の方向性	
			前期	中期・後期
44.56 m <sup>2</sup>	0.00 m <sup>2</sup>	△ 44.56 m <sup>2</sup>	廃止	

【運営方法等】

運営方法	直営(一部委託を含む)	指定管理者		指定管理期間	~
------	-------------	-------	--	--------	---

【利用状況】

区分	H28(2016)年度	H29(2017)年度	H30(2018)年度
開館日数	0	0	
利用者数			
利用者数/日			
利用可能コマ数	0	0	
利用コマ数	0	0	
利用率			

【歳出情報】

(単位:千円)

区分	H28(2016)年度	H29(2017)年度	H30(2018)年度
施設の コスト	人件費	0	0
	光熱水費等		
	修繕料		
	委託料		
	工事請負費	0	0
	使用料及び賃借料		
事業の コスト	その他	0	0
	人件費		
	委託料・報償費		
	その他	0	0
指定管理料			
歳出計	0	0	0

【歳入情報】

(単位:千円)

区分	H28(2016)年度	H29(2017)年度	H30(2018)年度
施設使用料・負担金等	0	0	
貸付料・目的外使用料等	0	0	
その他収入	0	0	
歳入計	0	0	0

カルテ番号	0822	利用用途分類	その他施設	評価分類	書庫・倉庫
-------	------	--------	-------	------	-------

【施設基本情報】

施設名	用具収納庫	所在地	菊川町大字下岡枝188			所管課	菊川教育支所	敷地面積	71.32 m <sup>2</sup>	うち借地面積	0.00 m <sup>2</sup>
		地区	菊川	利用圏域	その他	駐車場台数	3台	総延床面積	71.32 m <sup>2</sup>	延床面積	71.32 m <sup>2</sup>
設置根拠法令		設置条例				複合 関連施設	カルテ番号	施設名		所管課	延床面積
設置目的	合併前より菊川町教育委員会が用具収納に使用していた倉庫。平成10年に菊川町教育委員会は、ふれあい会館内に移動したが、用具収納庫は、旧跡地(下岡枝188番地)にある。敷地は、菊川総合支所市民生活課の所有で、倉庫のみ菊川教育支所の所有。										m <sup>2</sup>
											m <sup>2</sup>
											m <sup>2</sup>

【建物内訳】

No.	物件番号	名称	建築日	主体構造	屋根構造	耐用年数	地上階	地下階	耐震性	財産区分	延床面積
1	2722	用具収納庫	1969(S44)/11/10	鉄骨造	スレート葺	31	1F		—	行政財産	41.92 m <sup>2</sup>
2	2723	用具収納庫	1989(H01)/05/26	鉄骨造	スレート葺	31	1F		○	行政財産	29.40 m <sup>2</sup>
3											m <sup>2</sup>
4											m <sup>2</sup>
5											m <sup>2</sup>
6											m <sup>2</sup>
7											m <sup>2</sup>
8											m <sup>2</sup>
9											m <sup>2</sup>
10											m <sup>2</sup>
合 計											71.32 m <sup>2</sup>

【指定緊急避難場所・指定避難所】

指定緊急 避難場所	地震	津波	高潮	土砂災害	洪水
指定 避難所	指定	収容人員		人	

【施設写真】



【過去5年以内に実施した工事の内容】 (単位:千円)

実施年度	件名	工事費
(No work reported in the last 5 years)		

【公共施設の適正配置に関する方向性】

占有面積	前期末面積	前期増減	機能の方向性	
			前期	中期・後期
71.32 m <sup>2</sup>	0.00 m <sup>2</sup>	△ 71.32 m <sup>2</sup>	廃止	

【運営方法等】

運営方法	直営(一部委託を含む)	指定管理者		指定管理期間	~
------	-------------	-------	--	--------	---

【利用状況】

区分	H28(2016)年度	H29(2017)年度	H30(2018)年度
開館日数	365	365	365
利用者数			
利用者数/日	0.0	0.0	0.0
利用可能コマ数	0	0	0
利用コマ数	0	0	0
利用率			

【歳出情報】 (単位:千円)

区分	H28(2016)年度	H29(2017)年度	H30(2018)年度
施設の コスト	人件費	0	0
	光熱水費等		
	修繕料		
	委託料		
	工事請負費	0	0
	使用料及び賃借料		
その他	1	1	1
事業の コスト	人件費		
	委託料・報償費		
	その他	0	0
指定管理料			
歳出計	1	1	1

【歳入情報】 (単位:千円)

区分	H28(2016)年度	H29(2017)年度	H30(2018)年度
施設使用料・負担金等	0	0	0
貸付料・目的外使用料等	0	0	0
その他収入	0	0	0
歳入計	0	0	0



カルテ番号	0823	利用用途分類	その他施設	評価分類	書庫・倉庫
-------	------	--------	-------	------	-------

【施設基本情報】

施設名	民俗資料収蔵庫	所在地	菊川町大字下岡枝179			所管課	菊川教育支所	敷地面積	198.25 m <sup>2</sup>	うち借地面積	0.00 m <sup>2</sup>
		地区	菊川	利用圏域	その他	駐車場台数	5台	総延床面積	198.25 m <sup>2</sup>	延床面積	198.25 m <sup>2</sup>
設置根拠法令		設置条例				複合 関連施設	カルテ番号	施設名		所管課	延床面積
設置目的	2階建の倉庫で、2階に収集した民俗資料、1階に下七見遺跡出土品を保存。倉庫として使用しているが、依頼があれば、見学可。										m <sup>2</sup>
											m <sup>2</sup>
											m <sup>2</sup>

【建物内訳】

No.	物件番号	名称	建築日	主体構造	屋根構造	耐用年数	地上階	地下階	耐震性	財産区分	延床面積
1	2724	民俗資料収蔵庫	1991(H03)/12/16	鉄骨造	その他	38	1F		○	行政財産	198.25 m <sup>2</sup>
2											m <sup>2</sup>
3											m <sup>2</sup>
4											m <sup>2</sup>
5											m <sup>2</sup>
6											m <sup>2</sup>
7											m <sup>2</sup>
8											m <sup>2</sup>
9											m <sup>2</sup>
10											m <sup>2</sup>
合 計											198.25 m <sup>2</sup>

【指定緊急避難場所・指定避難所】

指定緊急 避難場所	地震	津波	高潮	土砂災害	洪水
指定 避難所	指定	収容人員		人	

【施設写真】



【過去5年以内に実施した工事の内容】 (単位:千円)

実施年度	件名	工事費
(No work has been implemented in the past 5 years)		

【公共施設の適正配置に関する方向性】

占有面積	前期末面積	前期増減	機能の方向性	
			前期	中期・後期
198.25 m <sup>2</sup>	198.25 m <sup>2</sup>	0.00 m <sup>2</sup>	→	廃止

【運営方法等】

運営方法	直営(一部委託を含む)	指定管理者		指定管理期間	~
------	-------------	-------	--	--------	---

【利用状況】

区分	H28(2016)年度	H29(2017)年度	H30(2018)年度
開館日数	365	365	365
利用者数			
利用者数/日	0.0	0.0	0.0
利用可能コマ数	0	0	0
利用コマ数	0	0	0
利用率			

【歳出情報】 (単位:千円)

区分	H28(2016)年度	H29(2017)年度	H30(2018)年度
施設の コスト	人件費	0	0
	光熱水費等		5
	修繕料		0
	委託料		35
	工事請負費	0	0
	使用料及び賃借料		0
	その他	9	40
事業の コスト	人件費		0
	委託料・報償費		0
	その他	0	0
指定管理料			
歳出計	9	40	42

【歳入情報】 (単位:千円)

区分	H28(2016)年度	H29(2017)年度	H30(2018)年度
施設使用料・負担金等	0	0	0
貸付料・目的外使用料等	0	0	0
その他収入	0	0	0
歳入計	0	0	0

カルテ番号	0476	利用用途分類	その他施設	評価分類	その他
-------	------	--------	-------	------	-----

【施設基本情報】

施設名	豊東小学校轡井分校	所在地	菊川町大字轡井250-1			所管課	菊川地域政策課	敷地面積	1,402.85 m <sup>2</sup>	うち借地面積	0.00 m <sup>2</sup>
		地区	菊川	利用圏域	その他	駐車場台数	10台	総延床面積	188.00 m <sup>2</sup>	延床面積	188.00 m <sup>2</sup>
設置根拠法令		設置条例				複合 関連施設	カルテ番号	施設名		所管課	延床面積
設置目的	市立豊東小学校轡井分校は閉校されたが、地元自治会が地域おこし、都市との体験交流事業のための拠点として利用したいとの要望から、普通財産として管理する施設として自治会へ貸し付けを行っている。施設は、昭和36年に建築された木造平屋建である。										m <sup>2</sup>
											m <sup>2</sup>
											m <sup>2</sup>

【建物内訳】

No.	物件番号	名称	建築日	主体構造	屋根構造	耐用年数	地上階	地下階	耐震性	財産区分	延床面積
1	1191	豊東小学校轡井分校 普通教室	1961(S36)/03/30	木造	瓦葺	22	1F			普通財産	126.00 m <sup>2</sup>
2	1192	豊東小学校轡井分校 宿直室	1961(S36)/03/30	木造	瓦葺	24	1F			普通財産	32.00 m <sup>2</sup>
3	1193	豊東小学校轡井分校 便所	1961(S36)/03/30	木造	瓦葺	15	1F			普通財産	9.00 m <sup>2</sup>
4	1194	豊東小学校轡井分校 倉庫	1963(S38)/09/01	木造	瓦葺	15	1F			普通財産	21.00 m <sup>2</sup>
5											m <sup>2</sup>
6											m <sup>2</sup>
7											m <sup>2</sup>
8											m <sup>2</sup>
9											m <sup>2</sup>
10											m <sup>2</sup>
合 計											188.00 m <sup>2</sup>

【運営方法等】

運営方法	その他	指定管理者		指定管理期間	~
------	-----	-------	--	--------	---

【利用状況】

区分	H28(2016)年度	H29(2017)年度	H30(2018)年度
開館日数	365	365	365
利用者数			
利用者数/日	0.0	0.0	0.0
利用可能コマ数	0	0	0
利用コマ数	0	0	0
利用率			

【歳入情報】

区分	H28(2016)年度	H29(2017)年度	H30(2018)年度
施設使用料・負担金等	0	0	0
貸付料・目的外使用料等	4	3	3
その他収入	0	0	0
歳入計	4	3	3

【歳出情報】

区分	H28(2016)年度	H29(2017)年度	H30(2018)年度	
施設の コスト	人件費	0	0	0
	光熱水費等			
	修繕料			
	委託料			
	工事請負費	0	0	0
	使用料及び賃借料			
その他	4	3	3	
事業の コスト	人件費			
	委託料・報償費			
	その他	0	0	0
指定管理料				
歳出計	4	3	3	

【指定緊急避難場所・指定避難所】

指定緊急 避難場所	地震	津波	高潮	土砂災害	洪水
	○(グ)	○	○	×	○
指定 避難所	指定	収容人員			
	○	141人			

【施設写真】



【過去5年以内に実施した工事の内容】 (単位:千円)

実施年度	件名	工事費
(No work reported)		

【公共施設の適正配置に関する方向性】

占有面積	前期末面積	前期増減	機能の方向性	
			前期	中期・後期
188.00 m <sup>2</sup>	0.00 m <sup>2</sup>	△ 188.00 m <sup>2</sup>	譲渡	

カルテ番号	0523	利用用途分類	その他施設	評価分類	書庫・倉庫
-------	------	--------	-------	------	-------

【施設基本情報】

施設名	ホタル舟格納庫	所在地	豊田町大字殿敷2092-1			所管課	豊田地域政策課	敷地面積	1,070.82 m <sup>2</sup>	うち借地面積	0.00 m <sup>2</sup>
		地区	豊田	利用圏域	地区	駐車場台数	0台	総延床面積	210.66 m <sup>2</sup>	延床面積	210.66 m <sup>2</sup>
設置根拠法令		設置条例				複合 関連施設	カルテ番号	施設名		所管課	延床面積
設置目的	ホタル舟を格納するために建設された。3艘のホタル舟を格納。										m <sup>2</sup>
											m <sup>2</sup>
											m <sup>2</sup>

【建物内訳】

No.	物件番号	名称	建築日	主体構造	屋根構造	耐用年数	地上階	地下階	耐震性	財産区分	延床面積
1	1280	ホタル舟格納庫	2007(H19)/03/30	鉄骨造	その他	31	1F		○	行政財産	210.66 m <sup>2</sup>
2											m <sup>2</sup>
3											m <sup>2</sup>
4											m <sup>2</sup>
5											m <sup>2</sup>
6											m <sup>2</sup>
7											m <sup>2</sup>
8											m <sup>2</sup>
9											m <sup>2</sup>
10											m <sup>2</sup>
合 計											210.66 m <sup>2</sup>

【運営方法等】

運営方法	直営(一部委託を含む)	指定管理者		指定管理期間	~
------	-------------	-------	--	--------	---

【利用状況】

区分	H28(2016)年度	H29(2017)年度	H30(2018)年度
開館日数	365	365	365
利用者数			
利用者数/日	0.0	0.0	0.0
利用可能コマ数	0	0	0
利用コマ数	0	0	0
利用率			

【歳入情報】

区分	H28(2016)年度	H29(2017)年度	H30(2018)年度
施設使用料・負担金等	0	0	0
貸付料・目的外使用料等	18	20	0
その他収入	0	0	0
歳入計	18	20	0

【歳出情報】

区分	H28(2016)年度	H29(2017)年度	H30(2018)年度	
施設の コスト	人件費	0	0	0
	光熱水費等			10
	修繕料			0
	委託料			6
	工事請負費	0	0	0
	使用料及び賃借料			
	その他	13	14	3
事業の コスト	人件費			
	委託料・報償費			
	その他	0	0	
指定管理料				
歳出計	13	14	19	

【指定緊急避難場所・指定避難所】

指定緊急 避難場所	地震	津波	高潮	土砂災害	洪水
指定 避難所	指定	収容人員		人	

【施設写真】



【過去5年以内に実施した工事の内容】 (単位:千円)

実施年度	件名	工事費
(No work items reported)		

【公共施設の適正配置に関する方向性】

占有面積	前期末面積	前期増減	機能の方向性	
			前期	中期・後期
210.66 m <sup>2</sup>	210.66 m <sup>2</sup>	0.00 m <sup>2</sup>	→	→

カルテ番号	0530	利用用途分類	その他施設	評価分類	書庫・倉庫
-------	------	--------	-------	------	-------

【施設基本情報】

施設名	阿座上農機具倉庫	所在地	豊田町大字阿座上446			所管課	豊田地域政策課	敷地面積	40.00 m <sup>2</sup>	うち借地面積	40.00 m <sup>2</sup>
		地区	豊田	利用圏域	地区	駐車場台数	0台	総延床面積	40.00 m <sup>2</sup>	延床面積	40.00 m <sup>2</sup>
設置根拠法令		設置条例				複合 関連施設	カルテ番号	施設名		所管課	延床面積
設置目的	農機具倉庫として整備。										m <sup>2</sup>
											m <sup>2</sup>
											m <sup>2</sup>

【建物内訳】

No.	物件番号	名称	建築日	主体構造	屋根構造	耐用年数	地上階	地下階	耐震性	財産区分	延床面積
1	1285	阿座上農機具倉庫 農機具保管倉庫	1976(S51)/01/06	鉄骨造	スレート葺	31	1F		×	普通財産	40.00 m <sup>2</sup>
2											m <sup>2</sup>
3											m <sup>2</sup>
4											m <sup>2</sup>
5											m <sup>2</sup>
6											m <sup>2</sup>
7											m <sup>2</sup>
8											m <sup>2</sup>
9											m <sup>2</sup>
10											m <sup>2</sup>
合 計											40.00 m <sup>2</sup>

【指定緊急避難場所・指定避難所】

指定緊急 避難場所	地震	津波	高潮	土砂災害	洪水
指定 避難所	指定	収容人員			
		人			

【施設写真】



【過去5年以内に実施した工事の内容】 (単位:千円)

実施年度	件名	工事費
(No data visible)		

【公共施設の適正配置に関する方向性】

占有面積	前期末面積	前期増減	機能の方向性	
			前期	中期・後期
40.00 m <sup>2</sup>	40.00 m <sup>2</sup>	0.00 m <sup>2</sup>	→	譲渡

【運営方法等】

運営方法	その他	指定管理者		指定管理期間	~
------	-----	-------	--	--------	---

【利用状況】

区分	H28(2016)年度	H29(2017)年度	H30(2018)年度
開館日数	365	365	365
利用者数			
利用者数/日	0.0	0.0	0.0
利用可能コマ数	0	0	0
利用コマ数	0	0	0
利用率			

【歳出情報】 (単位:千円)

区分	H28(2016)年度	H29(2017)年度	H30(2018)年度
施設の コスト	人件費	0	0
	光熱水費等		
	修繕料		
	委託料		
	工事請負費	0	0
	使用料及び賃借料		
	その他	0	0
事業の コスト	人件費		
	委託料・報償費		
	その他	0	0
指定管理料			
歳出計	0	0	0

【歳入情報】 (単位:千円)

区分	H28(2016)年度	H29(2017)年度	H30(2018)年度
施設使用料・負担金等	0	0	0
貸付料・目的外使用料等	0	0	0
その他収入	0	0	0
歳入計	0	0	0

カルテ番号	0532	利用用途分類	その他施設	評価分類	書庫・倉庫
-------	------	--------	-------	------	-------

【施設基本情報】

施設名	旧一位無線中継所	所在地	豊田町大字一ノ俣397-4			所管課	豊田地域政策課	敷地面積	3,417.58 m <sup>2</sup>	うち借地面積	0.00 m <sup>2</sup>
		地区	豊田	利用圏域	その他	駐車場台数	0台	総延床面積	504.04 m <sup>2</sup>	延床面積	504.04 m <sup>2</sup>
設置根拠法令		設置条例				複合 関連施設	カルテ番号	施設名		所管課	延床面積
設置目的	旧NTTの無線中継所跡地。風力発電建設候補地であったが、現在では局舎を書庫として利用しているのみである。電力供給なし。上下水の配管なし。										m <sup>2</sup>
											m <sup>2</sup>
											m <sup>2</sup>

【建物内訳】

No.	物件番号	名称	建築日	主体構造	屋根構造	耐用年数	地上階	地下階	耐震性	財産区分	延床面積
1	1287	一位無線中継所 倉庫	2000(H12)/03/01	鉄筋コンクリート	陸屋根	37	2F		○	行政財産	504.04 m <sup>2</sup>
2											m <sup>2</sup>
3											m <sup>2</sup>
4											m <sup>2</sup>
5											m <sup>2</sup>
6											m <sup>2</sup>
7											m <sup>2</sup>
8											m <sup>2</sup>
9											m <sup>2</sup>
10											m <sup>2</sup>
合 計											504.04 m <sup>2</sup>

【指定緊急避難場所・指定避難所】

指定緊急 避難場所	地震	津波	高潮	土砂災害	洪水
指定 避難所	指定	収容人員		人	

【施設写真】



【過去5年以内に実施した工事の内容】 (単位:千円)

実施年度	件名	工事費
(No data visible)		

【公共施設の適正配置に関する方向性】

占有面積	前期末面積	前期増減	機能の方向性	
			前期	中期・後期
504.04 m <sup>2</sup>	504.04 m <sup>2</sup>	0.00 m <sup>2</sup>	→	廃止

【運営方法等】

運営方法	直営(一部委託を含む)	指定管理者		指定管理期間	~
------	-------------	-------	--	--------	---

【利用状況】

区分	H28(2016)年度	H29(2017)年度	H30(2018)年度
開館日数	0	0	0
利用者数			
利用者数/日			
利用可能コマ数	0	0	0
利用コマ数	0	0	0
利用率			

【歳出情報】 (単位:千円)

区分	H28(2016)年度	H29(2017)年度	H30(2018)年度
施設の コスト	人件費	0	0
	光熱水費等		
	修繕料		
	委託料		
	工事請負費	0	0
	使用料及び賃借料		
その他	136	136	2
事業の コスト	人件費		
	委託料・報償費		
	その他	0	0
指定管理料			
歳出計	136	136	2

【歳入情報】 (単位:千円)

区分	H28(2016)年度	H29(2017)年度	H30(2018)年度
施設使用料・負担金等	0	0	0
貸付料・目的外使用料等	0	0	0
その他収入	0	0	0
歳入計	0	0	0



カルテ番号	0535	利用用途分類	その他施設	評価分類	書庫・倉庫
-------	------	--------	-------	------	-------

【施設基本情報】

施設名	宇内旧消防機庫	所在地	豊田町大字宇内67			所管課	豊田地域政策課	敷地面積	10.00 m <sup>2</sup>	うち借地面積	10.00 m <sup>2</sup>
		地区	豊田	利用圏域	その他	駐車場台数	0台	総延床面積	10.00 m <sup>2</sup>	延床面積	10.00 m <sup>2</sup>
設置根拠法令		設置条例				複合 関連施設	カルテ番号	施設名		所管課	延床面積
設置目的	宇内地区の消防機庫として建設されたもの。機庫移転に伴い用途廃止。										m <sup>2</sup>
											m <sup>2</sup>
											m <sup>2</sup>

【建物内訳】

No.	物件番号	名称	建築日	主体構造	屋根構造	耐用年数	地上階	地下階	耐震性	財産区分	延床面積
1	1290	宇内旧消防機庫	1956(S31)/04/01	木造	瓦葺	15	1F		—	普通財産	10.00 m <sup>2</sup>
2											m <sup>2</sup>
3											m <sup>2</sup>
4											m <sup>2</sup>
5											m <sup>2</sup>
6											m <sup>2</sup>
7											m <sup>2</sup>
8											m <sup>2</sup>
9											m <sup>2</sup>
10											m <sup>2</sup>
合 計											10.00 m <sup>2</sup>

【指定緊急避難場所・指定避難所】

指定緊急 避難場所	地震	津波	高潮	土砂災害	洪水
指定 避難所	指定	収容人員		人	

【施設写真】



【過去5年以内に実施した工事の内容】 (単位:千円)

実施年度	件名	工事費
(No data visible)		

【公共施設の適正配置に関する方向性】

占有面積	前期末面積	前期増減	機能の方向性	
			前期	中期・後期
10.00 m <sup>2</sup>	0.00 m <sup>2</sup>	△ 10.00 m <sup>2</sup>	廃止	

【運営方法等】

運営方法	その他	指定管理者		指定管理期間	~
------	-----	-------	--	--------	---

【利用状況】

区分	H28(2016)年度	H29(2017)年度	H30(2018)年度
開館日数	0	0	0
利用者数			
利用者数/日			
利用可能コマ数	0	0	0
利用コマ数	0	0	0
利用率			

【歳出情報】 (単位:千円)

区分	H28(2016)年度	H29(2017)年度	H30(2018)年度
施設の コスト	人件費	0	0
	光熱水費等		
	修繕料		
	委託料		
	工事請負費	0	0
	使用料及び賃借料		
	その他	0	0
事業の コスト	人件費		
	委託料・報償費		
	その他	0	0
指定管理料			
歳出計	0	0	0

【歳入情報】 (単位:千円)

区分	H28(2016)年度	H29(2017)年度	H30(2018)年度
施設使用料・負担金等	0	0	0
貸付料・目的外使用料等	0	0	0
その他収入	0	0	0
歳入計	0	0	0

カルテ番号	0536	利用用途分類	その他施設	評価分類	書庫・倉庫
-------	------	--------	-------	------	-------

【施設基本情報】

施設名	大河内旧消防機庫	所在地	豊田町大字大河内828-4			所管課	豊田地域政策課	敷地面積	24.00 m <sup>2</sup>	うち借地面積	24.00 m <sup>2</sup>
		地区	豊田	利用圏域	その他	駐車場台数	0台	総延床面積	24.00 m <sup>2</sup>	延床面積	24.00 m <sup>2</sup>
設置根拠法令		設置条例				複合 関連施設	カルテ番号	施設名		所管課	延床面積
設置目的	大河内地区の旧消防機庫。機庫移転に伴い用途廃止。										m <sup>2</sup>
											m <sup>2</sup>
											m <sup>2</sup>

【建物内訳】

No.	物件番号	名称	建築日	主体構造	屋根構造	耐用年数	地上階	地下階	耐震性	財産区分	延床面積
1	1291	大河内旧消防機庫	1963(S38)/04/01	木造	その他	15	1F		—	普通財産	24.00 m <sup>2</sup>
2											m <sup>2</sup>
3											m <sup>2</sup>
4											m <sup>2</sup>
5											m <sup>2</sup>
6											m <sup>2</sup>
7											m <sup>2</sup>
8											m <sup>2</sup>
9											m <sup>2</sup>
10											m <sup>2</sup>
合 計											24.00 m <sup>2</sup>

【指定緊急避難場所・指定避難所】

指定緊急 避難場所	地震	津波	高潮	土砂災害	洪水
指定 避難所	指定	収容人員		人	

【施設写真】



【過去5年以内に実施した工事の内容】 (単位:千円)

実施年度	件名	工事費
(No data visible)		

【公共施設の適正配置に関する方向性】

占有面積	前期末面積	前期増減	機能の方向性	
			前期	中期・後期
24.00 m <sup>2</sup>	0.00 m <sup>2</sup>	△ 24.00 m <sup>2</sup>	廃止	

【運営方法等】

運営方法	その他	指定管理者		指定管理期間	~
------	-----	-------	--	--------	---

【利用状況】

区分	H28(2016)年度	H29(2017)年度	H30(2018)年度
開館日数	0	0	0
利用者数			
利用者数/日			
利用可能コマ数	0	0	0
利用コマ数	0	0	0
利用率			

【歳出情報】 (単位:千円)

区分	H28(2016)年度	H29(2017)年度	H30(2018)年度
施設の コスト	人件費	0	0
	光熱水費等		
	修繕料		
	委託料		
	工事請負費	0	0
	使用料及び賃借料		
	その他	0	0
事業の コスト	人件費		
	委託料・報償費		
	その他	0	0
指定管理料			
歳出計	0	0	0

【歳入情報】 (単位:千円)

区分	H28(2016)年度	H29(2017)年度	H30(2018)年度
施設使用料・負担金等	0	0	0
貸付料・目的外使用料等	0	0	0
その他収入	0	0	0
歳入計	0	0	0

カルテ番号	0537	利用用途分類	その他施設	評価分類	書庫・倉庫
-------	------	--------	-------	------	-------

【施設基本情報】

施設名	一ノ瀬旧消防機庫	所在地	豊田町大字殿敷595-1			所管課	豊田地域政策課	敷地面積	6.00 m <sup>2</sup>	うち借地面積	6.00 m <sup>2</sup>
		地区	豊田	利用圏域	その他	駐車場台数	0台	総延床面積	6.00 m <sup>2</sup>	延床面積	6.00 m <sup>2</sup>
設置根拠法令		設置条例				複合 関連施設	カルテ番号	施設名		所管課	延床面積
設置目的	中ノ瀬地区の旧消防機庫。機庫移転に伴い用途廃止。										m <sup>2</sup>
											m <sup>2</sup>
											m <sup>2</sup>

【建物内訳】

No.	物件番号	名称	建築日	主体構造	屋根構造	耐用年数	地上階	地下階	耐震性	財産区分	延床面積
1	1292	一ノ瀬旧消防機庫	1957(S32)/04/01	木造	瓦葺	15	1F		—	普通財産	6.00 m <sup>2</sup>
2											m <sup>2</sup>
3											m <sup>2</sup>
4											m <sup>2</sup>
5											m <sup>2</sup>
6											m <sup>2</sup>
7											m <sup>2</sup>
8											m <sup>2</sup>
9											m <sup>2</sup>
10											m <sup>2</sup>
合 計											6.00 m <sup>2</sup>

【運営方法等】

運営方法	その他	指定管理者		指定管理期間	~
------	-----	-------	--	--------	---

【利用状況】

区分	H28(2016)年度	H29(2017)年度	H30(2018)年度
開館日数	0	0	0
利用者数			
利用者数/日			
利用可能コマ数	0	0	0
利用コマ数	0	0	0
利用率			

【歳入情報】

区分	H28(2016)年度	H29(2017)年度	H30(2018)年度
施設使用料・負担金等	0	0	0
貸付料・目的外使用料等	0	0	0
その他収入	0	0	0
歳入計	0	0	0

【歳出情報】

(単位:千円)

区分	H28(2016)年度	H29(2017)年度	H30(2018)年度
施設の コスト	人件費	0	0
	光熱水費等		
	修繕料		
	委託料		
	工事請負費	0	0
	使用料及び賃借料		
その他	0	0	
事業の コスト	人件費		
	委託料・報償費		
	その他	0	0
指定管理料			
歳出計	0	0	

【指定緊急避難場所・指定避難所】

指定緊急 避難場所	地震	津波	高潮	土砂災害	洪水
指定 避難所	指定	収容人員		人	

【施設写真】



【過去5年以内に実施した工事の内容】 (単位:千円)

実施年度	件名	工事費
(No work reported)		

【公共施設の適正配置に関する方向性】

占有面積	前期末面積	前期増減	機能の方向性	
			前期	中期・後期
6.00 m <sup>2</sup>	0.00 m <sup>2</sup>	△ 6.00 m <sup>2</sup>	廃止	

カルテ番号	0539	利用用途分類	その他施設	評価分類	書庫・倉庫
-------	------	--------	-------	------	-------

【施設基本情報】

施設名	旧山口県森林組合連合会			所在地	豊田町大字中村815-4			所管課	豊田地域政策課	敷地面積	5,157.00 m <sup>2</sup>	うち借地面積	0.00 m <sup>2</sup>
				地区	豊田	利用圏域	地区	駐車場台数	0台	総延床面積	206.70 m <sup>2</sup>	延床面積	206.70 m <sup>2</sup>
設置根拠法令				設置条例				複合 関連施設	カルテ番号	施設名		所管課	延床面積
設置目的	旧町が山口県森林組合連合会より事務所・共販所の寄付を受けたもの。現在は倉庫として活用中。												m <sup>2</sup>
													m <sup>2</sup>
													m <sup>2</sup>

【建物内訳】

No.	物件番号	名称	建築日	主体構造	屋根構造	耐用年数	地上階	地下階	耐震性	財産区分	延床面積
1	1297	旧山口県森林組合連合会 倉庫	2004(H16)/11/24	木造	その他	15	1F		○	普通財産	94.70 m <sup>2</sup>
2	1298	旧山口県森林組合連合会 倉庫	2004(H16)/11/24	木造	その他	15	1F		○	普通財産	112.00 m <sup>2</sup>
3											m <sup>2</sup>
4											m <sup>2</sup>
5											m <sup>2</sup>
6											m <sup>2</sup>
7											m <sup>2</sup>
8											m <sup>2</sup>
9											m <sup>2</sup>
10											m <sup>2</sup>
合 計											206.70 m <sup>2</sup>

【指定緊急避難場所・指定避難所】

指定緊急 避難場所	地震	津波	高潮	土砂災害	洪水
指定 避難所	指定	収容人員		人	

【施設写真】



【過去5年以内に実施した工事の内容】 (単位:千円)

実施年度	件名	工事費
(No data for the last 5 years)		

【公共施設の適正配置に関する方向性】

占有面積	前期末面積	前期増減	機能の方向性	
			前期	中期・後期
206.70 m <sup>2</sup>	206.70 m <sup>2</sup>	0.00 m <sup>2</sup>	→	→

【運営方法等】

運営方法	直営(一部委託を含む)	指定管理者		指定管理期間	~
------	-------------	-------	--	--------	---

【利用状況】

区分	H28(2016)年度	H29(2017)年度	H30(2018)年度
開館日数	0	0	0
利用者数			
利用者数/日			
利用可能コマ数	0	0	0
利用コマ数	0	0	0
利用率			

【歳出情報】 (単位:千円)

区分	H28(2016)年度	H29(2017)年度	H30(2018)年度
施設の コスト	人件費	0	0
	光熱水費等		
	修繕料		
	委託料		
	工事請負費	0	0
	使用料及び賃借料		
	その他	6	6
事業の コスト	人件費		
	委託料・報償費		
	その他	0	0
指定管理料			
歳出計	6	6	6

【歳入情報】 (単位:千円)

区分	H28(2016)年度	H29(2017)年度	H30(2018)年度
施設使用料・負担金等	0	0	0
貸付料・目的外使用料等	0	0	0
その他収入	0	0	0
歳入計	0	0	0

カルテ番号	0547	利用用途分類	その他施設	評価分類	書庫・倉庫
-------	------	--------	-------	------	-------

【施設基本情報】

施設名	地吉旧消防機庫	所在地	豊田町大字地吉216-1			所管課	豊田地域政策課	敷地面積	13.40 m <sup>2</sup>	うち借地面積	0.00 m <sup>2</sup>
		地区	豊田	利用圏域	地区	駐車場台数	0台	総延床面積	13.40 m <sup>2</sup>	延床面積	13.40 m <sup>2</sup>
設置根拠法令		設置条例				複合 関連施設	カルテ番号	施設名		所管課	延床面積
設置目的	地吉地区の消防機庫として建設されたもの。消防団の統廃合により不要となったため用途廃止。現在は倉庫兼バス停留所待合室として使用している。										m <sup>2</sup>
											m <sup>2</sup>
											m <sup>2</sup>

【建物内訳】

No.	物件番号	名称	建築日	主体構造	屋根構造	耐用年数	地上階	地下階	耐震性	財産区分	延床面積
1	1312	地吉旧消防機庫 倉庫	1953(S28)/08/01	木造	その他	15	1F		—	普通財産	13.40 m <sup>2</sup>
2											m <sup>2</sup>
3											m <sup>2</sup>
4											m <sup>2</sup>
5											m <sup>2</sup>
6											m <sup>2</sup>
7											m <sup>2</sup>
8											m <sup>2</sup>
9											m <sup>2</sup>
10											m <sup>2</sup>
合 計											13.40 m <sup>2</sup>

【指定緊急避難場所・指定避難所】

指定緊急 避難場所	地震	津波	高潮	土砂災害	洪水
指定 避難所	指定	収容人員		人	

【施設写真】



【過去5年以内に実施した工事の内容】 (単位:千円)

実施年度	件名	工事費
(No data visible)		

【公共施設の適正配置に関する方向性】

占有面積	前期末面積	前期増減	機能の方向性	
			前期	中期・後期
13.40 m <sup>2</sup>	13.40 m <sup>2</sup>	0.00 m <sup>2</sup>	→	廃止

【運営方法等】

運営方法	その他	指定管理者		指定管理期間	~
------	-----	-------	--	--------	---

【利用状況】

区分	H28(2016)年度	H29(2017)年度	H30(2018)年度
開館日数	0	0	0
利用者数			
利用者数/日			
利用可能コマ数	0	0	0
利用コマ数	0	0	0
利用率			

【歳出情報】 (単位:千円)

区分	H28(2016)年度	H29(2017)年度	H30(2018)年度
施設の コスト	人件費	0	0
	光熱水費等		
	修繕料		
	委託料		
	工事請負費	0	0
	使用料及び賃借料		
事業の コスト	その他	0	0
	人件費		
	委託料・報償費		
	その他	0	0
指定管理料			
歳出計	0	0	0

【歳入情報】 (単位:千円)

区分	H28(2016)年度	H29(2017)年度	H30(2018)年度
施設使用料・負担金等	0	0	0
貸付料・目的外使用料等	0	0	0
その他収入	0	0	0
歳入計	0	0	0



カルテ番号	0549	利用用途分類	その他施設	評価分類	書庫・倉庫
-------	------	--------	-------	------	-------

【施設基本情報】

施設名	豊田湖艇庫	所在地	豊田町大字地吉39-1			所管課	豊田地域政策課	敷地面積	1,375.00 m <sup>2</sup>	うち借地面積	0.00 m <sup>2</sup>
		地区	豊田	利用圏域	地区	駐車場台数	0台	総延床面積	218.00 m <sup>2</sup>	延床面積	218.00 m <sup>2</sup>
設置根拠法令		設置条例				複合 関連施設	カルテ番号	施設名		所管課	延床面積
設置目的	競技艇の保管庫										m <sup>2</sup>
											m <sup>2</sup>
											m <sup>2</sup>

【建物内訳】

No.	物件番号	名称	建築日	主体構造	屋根構造	耐用年数	地上階	地下階	耐震性	財産区分	延床面積
1	1314	豊田湖艇庫 競艇庫	1961(S36)/04/01	鉄筋コンクリート	その他	38	2F		×	行政財産	218.00 m <sup>2</sup>
2											m <sup>2</sup>
3											m <sup>2</sup>
4											m <sup>2</sup>
5											m <sup>2</sup>
6											m <sup>2</sup>
7											m <sup>2</sup>
8											m <sup>2</sup>
9											m <sup>2</sup>
10											m <sup>2</sup>
合 計											218.00 m <sup>2</sup>

【指定緊急避難場所・指定避難所】

指定緊急 避難場所	地震	津波	高潮	土砂災害	洪水
指定 避難所	指定	収容人員		人	

【施設写真】



【過去5年以内に実施した工事の内容】 (単位:千円)

実施年度	件名	工事費
(No work reported in the last 5 years)		

【公共施設の適正配置に関する方向性】

占有面積	前期末面積	前期増減	機能の方向性	
			前期	中期・後期
218.00 m <sup>2</sup>	218.00 m <sup>2</sup>	0.00 m <sup>2</sup>	→	廃止

【運営方法等】

運営方法	直営(一部委託を含む)	指定管理者		指定管理期間	~
------	-------------	-------	--	--------	---

【利用状況】

区分	H28(2016)年度	H29(2017)年度	H30(2018)年度
開館日数	365	365	365
利用者数			
利用者数/日	0.0	0.0	0.0
利用可能コマ数	0	0	0
利用コマ数	0	0	0
利用率			

【歳出情報】 (単位:千円)

区分	H28(2016)年度	H29(2017)年度	H30(2018)年度
施設の コスト	人件費	0	0
	光熱水費等		
	修繕料		
	委託料		
	工事請負費	0	0
	使用料及び賃借料		
	その他	1	1
事業の コスト	人件費		
	委託料・報償費		
	その他	0	0
指定管理料			
歳出計	1	1	1

【歳入情報】 (単位:千円)

区分	H28(2016)年度	H29(2017)年度	H30(2018)年度
施設使用料・負担金等	0	0	0
貸付料・目的外使用料等	2	2	2
その他収入	0	0	0
歳入計	2	2	2

カルテ番号	0834	利用用途分類	その他施設	評価分類	書庫・倉庫
-------	------	--------	-------	------	-------

【施設基本情報】

施設名	スクールバス車庫	所在地	豊田町大字殿敷1886-2			所管課	豊田教育支所	敷地面積	541.00 m <sup>2</sup>	うち借地面積	0.00 m <sup>2</sup>
		地区	豊田	利用圏域	地区	駐車場台数	3台	総延床面積	81.35 m <sup>2</sup>	延床面積	81.35 m <sup>2</sup>
設置根拠法令						カルテ番号	施設名	所管課	延床面積		
設置目的	市が所有するスクールバスを安全に管理・格納するための車庫					複合 関連施設					m <sup>2</sup>
											m <sup>2</sup>
											m <sup>2</sup>

【建物内訳】

No.	物件番号	名称	建築日	主体構造	屋根構造	耐用年数	地上階	地下階	耐震性	財産区分	延床面積
1	2780	スクールバス車庫 車庫	2002(H14)/03/01	鉄骨造	その他	31	1F			行政財産	81.35 m <sup>2</sup>
2											m <sup>2</sup>
3											m <sup>2</sup>
4											m <sup>2</sup>
5											m <sup>2</sup>
6											m <sup>2</sup>
7											m <sup>2</sup>
8											m <sup>2</sup>
9											m <sup>2</sup>
10											m <sup>2</sup>
合 計											81.35 m <sup>2</sup>

【運営方法等】

運営方法	直営(一部委託を含む)	指定管理者		指定管理期間	~
------	-------------	-------	--	--------	---

【利用状況】

区分	H28(2016)年度	H29(2017)年度	H30(2018)年度
開館日数	365	0	
利用者数			
利用者数/日	0.0		
利用可能コマ数	0	0	
利用コマ数	0	0	
利用率			

【歳入情報】

区分	H28(2016)年度	H29(2017)年度	H30(2018)年度
施設使用料・負担金等	0	0	
貸付料・目的外使用料等	0	0	
その他収入	0	0	
歳入計	0	0	0

【歳出情報】

区分	H28(2016)年度	H29(2017)年度	H30(2018)年度	
施設の コスト	人件費	0	0	0
	光熱水費等			
	修繕料			60
	委託料			
	工事請負費	0	0	0
	使用料及び賃借料			
	その他	18	18	18
事業の コスト	人件費			
	委託料・報償費			
	その他	0	0	
指定管理料				
歳出計	18	18	78	

【指定緊急避難場所・指定避難所】

指定緊急 避難場所	地震	津波	高潮	土砂災害	洪水
指定 避難所	指定	収容人員		人	

【施設写真】



【過去5年以内に実施した工事の内容】

実施年度	件名	工事費
(単位:千円)		
(内容が空欄のため、表は斜線表示)		

【公共施設の適正配置に関する方向性】

占有面積	前期末面積	前期増減	機能の方向性	
			前期	中期・後期
81.35 m <sup>2</sup>	81.35 m <sup>2</sup>	0.00 m <sup>2</sup>	→	→

カルテ番号	0511	利用用途分類	その他施設	評価分類	公衆便所
-------	------	--------	-------	------	------

【施設基本情報】

施設名	江良公衆便所	所在地	豊田町大字江良			所管課	豊田地域政策課	敷地面積	0.00 m <sup>2</sup>	うち借地面積	0.00 m <sup>2</sup>
		地区	豊田	利用圏域	地区	駐車場台数	0台	総延床面積	12.65 m <sup>2</sup>	延床面積	12.65 m <sup>2</sup>
設置根拠法令		設置条例				複合 関連施設	カルテ番号	施設名		所管課	延床面積
設置目的	華山の登山客および華山神上寺を訪れる観光客の利便性を図るための便所として設置。										m <sup>2</sup>
											m <sup>2</sup>
											m <sup>2</sup>

【建物内訳】

No.	物件番号	名称	建築日	主体構造	屋根構造	耐用年数	地上階	地下階	耐震性	財産区分	延床面積
1	1261	江良公衆便所	2000(H12)/01/05	木造	その他	15	1F		○	行政財産	12.65 m <sup>2</sup>
2											m <sup>2</sup>
3											m <sup>2</sup>
4											m <sup>2</sup>
5											m <sup>2</sup>
6											m <sup>2</sup>
7											m <sup>2</sup>
8											m <sup>2</sup>
9											m <sup>2</sup>
10											m <sup>2</sup>
合 計											12.65 m <sup>2</sup>

【運営方法等】

運営方法	直営(一部委託を含む)	指定管理者		指定管理期間	~
------	-------------	-------	--	--------	---

【利用状況】

区分	H28(2016)年度	H29(2017)年度	H30(2018)年度
開館日数	365	365	365
利用者数			
利用者数/日	0.0	0.0	0.0
利用可能コマ数	0	0	0
利用コマ数	0	0	0
利用率			

【歳入情報】

区分	H28(2016)年度	H29(2017)年度	H30(2018)年度
施設使用料・負担金等	0	0	0
貸付料・目的外使用料等	0	0	0
その他収入	0	0	0
歳入計	0	0	0

【歳出情報】

区分	H28(2016)年度	H29(2017)年度	H30(2018)年度	
施設の コスト	人件費	0	0	0
	光熱水費等			31
	修繕料			0
	委託料			0
	工事請負費	13	93	0
	使用料及び賃借料			0
その他	193	181	154	
事業の コスト	人件費			
	委託料・報償費			
	その他	0	0	
指定管理料				
歳出計	206	274	185	

【指定緊急避難場所・指定避難所】

指定緊急 避難場所	地震	津波	高潮	土砂災害	洪水
指定 避難所	指定	収容人員		人	

【施設写真】



【過去5年以内に実施した工事の内容】 (単位:千円)

実施年度	件名	工事費
(No work reported in the last 5 years)		

【公共施設の適正配置に関する方向性】

占有面積	前期末面積	前期増減	機能の方向性	
			前期	中期・後期
12.65 m <sup>2</sup>	12.65 m <sup>2</sup>	0.00 m <sup>2</sup>	→	→

カルテ番号	0515	利用用途分類	その他施設	評価分類	公衆便所
-------	------	--------	-------	------	------

【施設基本情報】

施設名	庭田公園公衆便所	所在地	豊田町大字庭田			所管課	豊田地域政策課	敷地面積	0.00 m <sup>2</sup>	うち借地面積	0.00 m <sup>2</sup>
		地区	豊田	利用圏域	地区	駐車場台数	0台	総延床面積	7.20 m <sup>2</sup>	延床面積	7.20 m <sup>2</sup>
設置根拠法令		設置条例				複合 関連施設	カルテ番号	施設名		所管課	延床面積
設置目的	庭田公園利用者の利便性を図るために設置されたもの										m <sup>2</sup>
											m <sup>2</sup>
											m <sup>2</sup>

【建物内訳】

No.	物件番号	名称	建築日	主体構造	屋根構造	耐用年数	地上階	地下階	耐震性	財産区分	延床面積
1	1272	庭田公園公衆便所	1991(H03)/03/28	補強コンクリート	その他	34	1F		○	行政財産	7.20 m <sup>2</sup>
2											m <sup>2</sup>
3											m <sup>2</sup>
4											m <sup>2</sup>
5											m <sup>2</sup>
6											m <sup>2</sup>
7											m <sup>2</sup>
8											m <sup>2</sup>
9											m <sup>2</sup>
10											m <sup>2</sup>
合 計											7.20 m <sup>2</sup>

【運営方法等】

運営方法	直営(一部委託を含む)	指定管理者		指定管理期間	~
------	-------------	-------	--	--------	---

【利用状況】

区分	H28(2016)年度	H29(2017)年度	H30(2018)年度
開館日数	365	365	365
利用者数			
利用者数/日	0.0	0.0	0.0
利用可能コマ数	0	0	0
利用コマ数	0	0	0
利用率			

【歳入情報】

区分	H28(2016)年度	H29(2017)年度	H30(2018)年度
施設使用料・負担金等	0	0	0
貸付料・目的外使用料等	0	0	0
その他収入	0	0	0
歳入計	0	0	0

【歳出情報】

区分	H28(2016)年度	H29(2017)年度	H30(2018)年度
施設の コスト	人件費	0	0
	光熱水費等		
	修繕料		
	委託料		
	工事請負費	0	0
	使用料及び賃借料		
その他	0	0	
事業の コスト	人件費		
	委託料・報償費		
	その他	0	0
指定管理料			
歳出計	0	0	

【指定緊急避難場所・指定避難所】

指定緊急 避難場所	地震	津波	高潮	土砂災害	洪水
指定 避難所	指定	収容人員			
		人			

【施設写真】



【過去5年以内に実施した工事の内容】 (単位:千円)

実施年度	件名	工事費
(No work performed in the last 5 years)		

【公共施設の適正配置に関する方向性】

占有面積	前期末面積	前期増減	機能の方向性	
			前期	中期・後期
7.20 m <sup>2</sup>	0.00 m <sup>2</sup>	△ 7.20 m <sup>2</sup>	譲渡	

カルテ番号	0559	利用用途分類	その他施設	評価分類	公衆便所
-------	------	--------	-------	------	------

【施設基本情報】

施設名	殿敷公衆便所	所在地	豊田町大字殿敷1886-2			所管課	豊田市民生活課	敷地面積	148.00 m <sup>2</sup>	うち借地面積	0.00 m <sup>2</sup>
		地区	豊田	利用圏域	地区	駐車場台数	0台	総延床面積	10.10 m <sup>2</sup>	延床面積	10.10 m <sup>2</sup>
設置根拠法令		設置条例				複合 関連施設	カルテ番号	施設名		所管課	延床面積
設置目的	広く一般に開放されている共用便所										m <sup>2</sup>
											m <sup>2</sup>
											m <sup>2</sup>

【建物内訳】

No.	物件番号	名称	建築日	主体構造	屋根構造	耐用年数	地上階	地下階	耐震性	財産区分	延床面積
1	1334	殿敷公衆便所	1985(S60)/03/31	鉄筋コンクリート	陸屋根	38	1F			行政財産	10.10 m <sup>2</sup>
2											m <sup>2</sup>
3											m <sup>2</sup>
4											m <sup>2</sup>
5											m <sup>2</sup>
6											m <sup>2</sup>
7											m <sup>2</sup>
8											m <sup>2</sup>
9											m <sup>2</sup>
10											m <sup>2</sup>
合 計											10.10 m <sup>2</sup>

【運営方法等】

運営方法	直営(一部委託を含む)	指定管理者		指定管理期間	~
------	-------------	-------	--	--------	---

【利用状況】

区分	H28(2016)年度	H29(2017)年度	H30(2018)年度
開館日数	365	365	365
利用者数			
利用者数/日	0.0	0.0	0.0
利用可能コマ数	0	0	0
利用コマ数	0	0	0
利用率			

【歳入情報】

区分	H28(2016)年度	H29(2017)年度	H30(2018)年度
施設使用料・負担金等	0	0	0
貸付料・目的外使用料等	0	0	0
その他収入	0	0	0
歳入計	0	0	0

【歳出情報】

区分	H28(2016)年度	H29(2017)年度	H30(2018)年度	
施設の コスト	人件費	0	0	0
	光熱水費等	58	60	61
	修繕料	40		
	委託料	117	117	117
	工事請負費			
	使用料及び賃借料			
事業の コスト	その他	1	1	1
	人件費			
	委託料・報償費			0
	その他			
指定管理料				
歳出計	216	178	179	

【指定緊急避難場所・指定避難所】

指定緊急 避難場所	地震	津波	高潮	土砂災害	洪水
指定 避難所	指定	収容人員		人	

【施設写真】



【過去5年以内に実施した工事の内容】 (単位:千円)

実施年度	件名	工事費
(No work performed in the last 5 years)		

【公共施設の適正配置に関する方向性】

占有面積	前期末面積	前期増減	機能の方向性	
			前期	中期・後期
10.10 m <sup>2</sup>	10.10 m <sup>2</sup>	0.00 m <sup>2</sup>	→	廃止



カルテ番号	0560	利用用途分類	その他施設	評価分類	公衆便所
-------	------	--------	-------	------	------

【施設基本情報】

施設名	西市公衆便所	所在地	豊田町大字殿敷1915-9			所管課	豊田市民生活課	敷地面積	22.40 m <sup>2</sup>	うち借地面積	0.00 m <sup>2</sup>				
		地区	豊田	利用圏域	地区	駐車場台数	2台	総延床面積	22.40 m <sup>2</sup>	延床面積	22.40 m <sup>2</sup>				
設置根拠法令		設置条例				複合 関連施設	カルテ番号	施設名		所管課	延床面積				
設置目的	広く一般に開放されている共用便所											m <sup>2</sup>			
															m <sup>2</sup>

【建物内訳】

No.	物件番号	名称	建築日	主体構造	屋根構造	耐用年数	地上階	地下階	耐震性	財産区分	延床面積
1	1335	西市公衆便所	1997(H09)/03/31	鉄筋コンクリート	その他	38	1F			行政財産	22.40 m <sup>2</sup>
2											m <sup>2</sup>
3											m <sup>2</sup>
4											m <sup>2</sup>
5											m <sup>2</sup>
6											m <sup>2</sup>
7											m <sup>2</sup>
8											m <sup>2</sup>
9											m <sup>2</sup>
10											m <sup>2</sup>
合 計											22.40 m <sup>2</sup>

【運営方法等】

運営方法	直営(一部委託を含む)	指定管理者		指定管理期間	~
------	-------------	-------	--	--------	---

【利用状況】

区分	H28(2016)年度	H29(2017)年度	H30(2018)年度
開館日数	365	365	365
利用者数			
利用者数/日	0.0	0.0	0.0
利用可能コマ数	0	0	0
利用コマ数	0	0	0
利用率			

【歳入情報】

区分	H28(2016)年度	H29(2017)年度	H30(2018)年度
施設使用料・負担金等	0	0	0
貸付料・目的外使用料等	0	0	0
その他収入	0	0	0
歳入計	0	0	0

【歳出情報】

区分	H28(2016)年度	H29(2017)年度	H30(2018)年度	
施設の コスト	人件費	0	0	0
	光熱水費等	61	91	53
	修繕料			
	委託料	117	117	117
	工事請負費	0	0	
	使用料及び賃借料			
事業の コスト	その他			
	人件費			
	委託料・報償費			
	その他	0	0	
指定管理料				
歳出計	178	208	170	

【指定緊急避難場所・指定避難所】

指定緊急 避難場所	地震	津波	高潮	土砂災害	洪水
指定 避難所	指定	収容人員		人	

【施設写真】



【過去5年以内に実施した工事の内容】 (単位:千円)

実施年度	件名	工事費
(No work performed in the last 5 years)		

【公共施設の適正配置に関する方向性】

占有面積	前期末面積	前期増減	機能の方向性	
			前期	中期・後期
22.40 m <sup>2</sup>	22.40 m <sup>2</sup>	0.00 m <sup>2</sup>	→	→

カルテ番号	0561	利用用途分類	その他施設	評価分類	公衆便所
-------	------	--------	-------	------	------

【施設基本情報】

施設名	矢田公衆便所	所在地	豊田町大字矢田331-3			所管課	豊田市民生活課	敷地面積	64.00 m <sup>2</sup>	うち借地面積	0.00 m <sup>2</sup>		
		地区	豊田	利用圏域	地区	駐車場台数	2台	総延床面積	29.26 m <sup>2</sup>	延床面積	29.26 m <sup>2</sup>		
設置根拠法令		設置条例				複合 関連施設	カルテ番号	施設名		所管課	延床面積		
設置目的	広く一般に開放されている共用便所											m <sup>2</sup>	
													m <sup>2</sup>
													m <sup>2</sup>

【建物内訳】

No.	物件番号	名称	建築日	主体構造	屋根構造	耐用年数	地上階	地下階	耐震性	財産区分	延床面積
1	1336	矢田公衆便所	1986(S61)/03/29	鉄筋コンクリート	陸屋根	38	1F			行政財産	29.26 m <sup>2</sup>
2											m <sup>2</sup>
3											m <sup>2</sup>
4											m <sup>2</sup>
5											m <sup>2</sup>
6											m <sup>2</sup>
7											m <sup>2</sup>
8											m <sup>2</sup>
9											m <sup>2</sup>
10											m <sup>2</sup>
合 計											29.26 m <sup>2</sup>

【運営方法等】

運営方法	直営(一部委託を含む)	指定管理者		指定管理期間	~
------	-------------	-------	--	--------	---

【利用状況】

区分	H28(2016)年度	H29(2017)年度	H30(2018)年度
開館日数	365	365	365
利用者数			
利用者数/日	0.0	0.0	0.0
利用可能コマ数	0	0	0
利用コマ数	0	0	0
利用率			

【歳入情報】

区分	H28(2016)年度	H29(2017)年度	H30(2018)年度
施設使用料・負担金等	0	0	0
貸付料・目的外使用料等	0	0	0
その他収入	0	0	0
歳入計	0	0	0

【歳出情報】

区分	H28(2016)年度	H29(2017)年度	H30(2018)年度	
施設の コスト	人件費	0	0	0
	光熱水費等	66	80	97
	修繕料		28	44
	委託料	117	117	117
	工事請負費	0	0	0
	使用料及び賃借料			
事業の コスト	その他			
	人件費			
	委託料・報償費			
	その他	0	0	0
指定管理料				
歳出計	183	225	258	

【指定緊急避難場所・指定避難所】

指定緊急 避難場所	地震	津波	高潮	土砂災害	洪水
指定 避難所	指定	収容人員		人	

【施設写真】



【過去5年以内に実施した工事の内容】 (単位:千円)

実施年度	件名	工事費
(No work performed in the last 5 years)		

【公共施設の適正配置に関する方向性】

占有面積	前期末面積	前期増減	機能の方向性	
			前期	中期・後期
29.26 m <sup>2</sup>	29.26 m <sup>2</sup>	0.00 m <sup>2</sup>	→	→

カルテ番号	0533	利用用途分類	その他施設	評価分類	その他
-------	------	--------	-------	------	-----

【施設基本情報】

施設名	旧庁舎	所在地	豊田町大字殿敷1947-1			所管課	豊田地域政策課	敷地面積	819.99 m <sup>2</sup>	うち借地面積	0.00 m <sup>2</sup>
		地区	豊田	利用圏域	その他	駐車場台数	0台	総延床面積	406.00 m <sup>2</sup>	延床面積	406.00 m <sup>2</sup>
設置根拠法令		設置条例				複合 関連施設	カルテ番号	施設名		所管課	延床面積
設置目的	旧西市町役場。昭和の大合併に伴い機能が新庁舎に移転したため、使用されなくなったもの。										m <sup>2</sup>
											m <sup>2</sup>
											m <sup>2</sup>

【建物内訳】

No.	物件番号	名称	建築日	主体構造	屋根構造	耐用年数	地上階	地下階	耐震性	財産区分	延床面積
1	1288	旧庁舎 事務所	1946(S21)/04/01	木造	その他	24	2F		—	普通財産	406.00 m <sup>2</sup>
2											m <sup>2</sup>
3											m <sup>2</sup>
4											m <sup>2</sup>
5											m <sup>2</sup>
6											m <sup>2</sup>
7											m <sup>2</sup>
8											m <sup>2</sup>
9											m <sup>2</sup>
10											m <sup>2</sup>
合 計											406.00 m <sup>2</sup>

【指定緊急避難場所・指定避難所】

指定緊急 避難場所	地震	津波	高潮	土砂災害	洪水
指定 避難所	指定	収容人員		人	

【施設写真】



【運営方法等】

運営方法	その他	指定管理者		指定管理期間	~
------	-----	-------	--	--------	---

【利用状況】

区分	H28(2016)年度	H29(2017)年度	H30(2018)年度
開館日数	0	0	0
利用者数			
利用者数/日			
利用可能コマ数	0	0	0
利用コマ数	0	0	0
利用率			

【歳出情報】

(単位:千円)

区分	H28(2016)年度	H29(2017)年度	H30(2018)年度
施設の コスト	人件費	0	0
	光熱水費等		
	修繕料		
	委託料		
	工事請負費	0	0
	使用料及び賃借料		
その他	11	11	11
事業の コスト	人件費		
	委託料・報償費		
	その他	0	0
指定管理料			
歳出計	11	11	11

【歳入情報】

(単位:千円)

区分	H28(2016)年度	H29(2017)年度	H30(2018)年度
施設使用料・負担金等	0	0	0
貸付料・目的外使用料等	252	252	252
その他収入	0	0	0
歳入計	252	252	252

【過去5年以内に実施した工事の内容】 (単位:千円)

実施年度	件名	工事費
(No data visible)		

【公共施設の適正配置に関する方向性】

占有面積	前期末面積	前期増減	機能の方向性	
			前期	中期・後期
406.00 m <sup>2</sup>	406.00 m <sup>2</sup>	0.00 m <sup>2</sup>	→	廃止

カルテ番号	0534	利用用途分類	その他施設	評価分類	その他
-------	------	--------	-------	------	-----

【施設基本情報】

施設名	三豊ふるさと館	所在地	豊田町大字大河内951			所管課	豊田地域政策課	敷地面積	306.63 m <sup>2</sup>	うち借地面積	0.00 m <sup>2</sup>
		地区	豊田	利用圏域	地区	駐車場台数	0台	総延床面積	78.84 m <sup>2</sup>	延床面積	78.84 m <sup>2</sup>
設置根拠法令		設置条例				複合 関連施設	カルテ番号	施設名		所管課	延床面積
設置目的	山口県公営企業組合より購入。自治会に貸付け、地域行事に使用されていた。										m <sup>2</sup>
											m <sup>2</sup>
											m <sup>2</sup>

【建物内訳】

No.	物件番号	名称	建築日	主体構造	屋根構造	耐用年数	地上階	地下階	耐震性	財産区分	延床面積
1	1289	三豊ふるさと館 集会施設	1966(S41)/07/19	補強コンクリート	その他	22	1F		—	普通財産	78.84 m <sup>2</sup>
2											m <sup>2</sup>
3											m <sup>2</sup>
4											m <sup>2</sup>
5											m <sup>2</sup>
6											m <sup>2</sup>
7											m <sup>2</sup>
8											m <sup>2</sup>
9											m <sup>2</sup>
10											m <sup>2</sup>
合 計											78.84 m <sup>2</sup>

【運営方法等】

運営方法	その他	指定管理者		指定管理期間	~
------	-----	-------	--	--------	---

【利用状況】

区分	H28(2016)年度	H29(2017)年度	H30(2018)年度
開館日数	0	0	0
利用者数			
利用者数/日			
利用可能コマ数	0	0	0
利用コマ数	0	0	0
利用率			

【歳入情報】

区分	H28(2016)年度	H29(2017)年度	H30(2018)年度
施設使用料・負担金等	0	0	0
貸付料・目的外使用料等	0	0	0
その他収入	0	0	0
歳入計	0	0	0

【歳出情報】


(単位:千円)

区分	H28(2016)年度	H29(2017)年度	H30(2018)年度
施設の コスト	人件費	0	0
	光熱水費等		
	修繕料		
	委託料		
	工事請負費	0	0
	使用料及び賃借料		
その他	0	0	0
事業の コスト	人件費		
	委託料・報償費		
	その他	0	0
指定管理料			
歳出計	0	0	0

【指定緊急避難場所・指定避難所】

指定緊急 避難場所	地震	津波	高潮	土砂災害	洪水
指定 避難所	指定	収容人員			
			人		

【施設写真】



【過去5年以内に実施した工事の内容】 (単位:千円)

実施年度	件名	工事費
(No data visible)		

【公共施設の適正配置に関する方向性】

占有面積	前期末面積	前期増減	機能の方向性	
			前期	中期・後期
78.84 m <sup>2</sup>	78.84 m <sup>2</sup>	0.00 m <sup>2</sup>	→	廃止

カルテ番号	0554	利用用途分類	その他施設	評価分類	その他
-------	------	--------	-------	------	-----

【施設基本情報】

施設名	旧下関市立三豊保育園	所在地	豊田町大字地吉122			所管課	豊田地域政策課	敷地面積	0.00 m <sup>2</sup>	うち借地面積	0.00 m <sup>2</sup>	
		地区	豊田	利用圏域		地区		駐車場台数	0台	総延床面積	230.85 m <sup>2</sup>	延床面積
設置根拠法令		設置条例				複合 関連施設	カルテ番号	施設名		所管課	延床面積	
設置目的	H27年3月に下関市立三豊保育園が閉園し、以後は倉庫として使用中。											m <sup>2</sup>
												m <sup>2</sup>
												m <sup>2</sup>

【建物内訳】

No.	物件番号	名称	建築日	主体構造	屋根構造	耐用年数	地上階	地下階	耐震性	財産区分	延床面積
1	1326	旧下関市立三豊保育園 倉庫	1990(H02)/01/01	木造	その他	22	1F		○	普通財産	208.17 m <sup>2</sup>
2	1327	旧下関市立三豊保育園 倉庫	1990(H02)/01/01	木造	その他	15	1F		○	普通財産	22.68 m <sup>2</sup>
3											m <sup>2</sup>
4											m <sup>2</sup>
5											m <sup>2</sup>
6											m <sup>2</sup>
7											m <sup>2</sup>
8											m <sup>2</sup>
9											m <sup>2</sup>
10											m <sup>2</sup>
合 計											230.85 m <sup>2</sup>

【指定緊急避難場所・指定避難所】

指定緊急 避難場所	地震	津波	高潮	土砂災害	洪水
指定 避難所	指定	収容人員		人	

【施設写真】



【過去5年以内に実施した工事の内容】 (単位:千円)

実施年度	件名	工事費
(No work performed in the last 5 years)		

【公共施設の適正配置に関する方向性】

占有面積	前期末面積	前期増減	機能の方向性	
			前期	中期・後期
230.85 m <sup>2</sup>	230.85 m <sup>2</sup>	0.00 m <sup>2</sup>	→	廃止

【運営方法等】

運営方法	直営(一部委託を含む)	指定管理者		指定管理期間	~
------	-------------	-------	--	--------	---

【利用状況】

区分	H28(2016)年度	H29(2017)年度	H30(2018)年度
開館日数	0	0	0
利用者数			
利用者数/日			
利用可能コマ数	0	0	0
利用コマ数	0	0	0
利用率			

【歳出情報】 (単位:千円)

区分	H28(2016)年度	H29(2017)年度	H30(2018)年度
施設の コスト	人件費	0	0
	光熱水費等		
	修繕料		
	委託料		
	工事請負費	0	0
	使用料及び賃借料		
	その他	7	14
事業の コスト	人件費		
	委託料・報償費		
	その他	6	0
指定管理料			
歳出計	13	14	14

【歳入情報】 (単位:千円)

区分	H28(2016)年度	H29(2017)年度	H30(2018)年度
施設使用料・負担金等	0	0	0
貸付料・目的外使用料等	0	0	0
その他収入	0	0	0
歳入計	0	0	0



カルテ番号	0558	利用用途分類	その他施設	評価分類	その他
-------	------	--------	-------	------	-----

【施設基本情報】

施設名	豊田斎場	所在地	豊田町大字八道10314-3			所管課	豊田市民生活課	敷地面積	6,819.28 m <sup>2</sup>	うち借地面積	0.00 m <sup>2</sup>
		地区	豊田	利用圏域	広域	駐車場台数	20台	総延床面積	116.71 m <sup>2</sup>	延床面積	116.71 m <sup>2</sup>
設置根拠法令		設置条例	下関市斎場の設置等に関する条例			複合 関連施設	カルテ番号	施設名	所管課	延床面積	
設置目的	死体を火葬する施設										m <sup>2</sup>
											m <sup>2</sup>
											m <sup>2</sup>

【建物内訳】

No.	物件番号	名称	建築日	主体構造	屋根構造	耐用年数	地上階	地下階	耐震性	財産区分	延床面積
1	1337	豊田斎場 火葬場	1968(S43)/08/30	補強コンクリート	陸屋根	41	1F			行政財産	37.80 m <sup>2</sup>
2	1338	豊田斎場 倉庫	1968(S43)/08/30	補強コンクリート	陸屋根	34	1F			行政財産	19.05 m <sup>2</sup>
3	1339	豊田斎場 待合室	1983(S58)/08/30	補強コンクリート	陸屋根	41	1F			行政財産	59.86 m <sup>2</sup>
4											m <sup>2</sup>
5											m <sup>2</sup>
6											m <sup>2</sup>
7											m <sup>2</sup>
8											m <sup>2</sup>
9											m <sup>2</sup>
10											m <sup>2</sup>
合 計											116.71 m <sup>2</sup>

【運営方法等】

運営方法	直営(一部委託を含む)	指定管理者		指定管理期間	~
------	-------------	-------	--	--------	---

【利用状況】

区分	H28(2016)年度	H29(2017)年度	H30(2018)年度
開館日数	364	340	364
利用者数	52	54	34
利用者数/日	0.1	0.2	0.1
利用可能コマ数	364	340	364
利用コマ数	52	54	34
利用率	14.3%	15.9%	9.3%

【歳入情報】

区分	H28(2016)年度	H29(2017)年度	H30(2018)年度
施設使用料・負担金等	318	324	306
貸付料・目的外使用料等	2	2	2
その他収入	0	0	0
歳入計	320	326	308

【歳出情報】

区分	H28(2016)年度	H29(2017)年度	H30(2018)年度
施設のコスト			
人件費	0	0	0
光熱水費等	356	361	324
修繕料	15	74	
委託料	382	382	382
工事請負費			
使用料及び賃借料		2	3
その他	48	48	45
事業のコスト			
人件費			
委託料・報償費			
その他			
指定管理料			
歳出計	801	867	754

【指定緊急避難場所・指定避難所】

指定緊急避難場所	地震	津波	高潮	土砂災害	洪水
指定避難所	指定	収容人員		人	

【施設写真】



【過去5年以内に実施した工事の内容】 (単位:千円)

実施年度	件名	工事費
(No work items reported in the provided image)		

【公共施設の適正配置に関する方向性】

占有面積	前期末面積	前期増減	機能の方向性	
			前期	中期・後期
116.71 m <sup>2</sup>	116.71 m <sup>2</sup>	0.00 m <sup>2</sup>	→	集約化

カルテ番号	0569	利用用途分類	その他施設	評価分類	その他
-------	------	--------	-------	------	-----

【施設基本情報】

施設名	下関市豊田田園空間博物館施設	所在地	豊田町大字八道1088-1ほか			所管課	豊田建設農林課	敷地面積	1,970.55 m <sup>2</sup>	うち借地面積	0.00 m <sup>2</sup>
		地区	豊田	利用圏域	市域	駐車場台数	20台	総延床面積	518.40 m <sup>2</sup>	延床面積	518.40 m <sup>2</sup>
設置根拠法令		設置条例	下関市豊田田園空間博物館施設の設置等に関する条例			複合 関連施設	カルテ番号	施設名		所管課	延床面積
設置目的	地域住民の参画のもと、農村の持つ多面的機能を再評価し、伝統的な農業施設、美しい農村景観等の保全及び復元を行うとともに、都市との共生を進め地域の活性化を図るため、下関市豊田田園空間博物館施設を設置する。 (田園空間博物館総合案内所及び旧殿居小学校維新分校は指定管理であり、それ以外の施設は直営)										m <sup>2</sup>
											m <sup>2</sup>
											m <sup>2</sup>

【建物内訳】

No.	物件番号	名称	建築日	主体構造	屋根構造	耐用年数	地上階	地下階	耐震性	財産区分	延床面積
1	1370	下関市豊田田園空間博物館施設 浮石義民直訴の地公衆便所	2004(H16)/10/01	鉄筋コンクリート	瓦葺	38	1F		○	行政財産	6.88 m <sup>2</sup>
2	1371	下関市豊田田園空間博物館施設 江良古墳休憩所	2003(H15)/04/01	木造	その他	15	1F		○	行政財産	13.00 m <sup>2</sup>
3	1372	下関市豊田田園空間博物館施設 奥野川ホテル谷公衆便所	2003(H15)/04/01	プレキャストコンクリート	陸屋根	38	1F		○	行政財産	4.00 m <sup>2</sup>
4	1373	下関市豊田田園空間博物館施設 田園空間博物館総合案内所	2003(H15)/03/25	木造	その他	24	1F		○	行政財産	135.80 m <sup>2</sup>
5	1374	下関市豊田田園空間博物館施設 浮石義民旧庄屋宅資料室	2004(H16)/10/01	木造	瓦葺	24	1F		○	行政財産	21.76 m <sup>2</sup>
6	1375	下関市豊田田園空間博物館施設 浮石義民旧庄屋宅公衆便所	2004(H16)/10/01	鉄筋コンクリート	瓦葺	38	1F		○	行政財産	6.88 m <sup>2</sup>
7	1376	下関市豊田田園空間博物館施設 旧殿居小学校維新分校	2003(H15)/03/20	木造	その他	22	1F		○	行政財産	330.08 m <sup>2</sup>
8											m <sup>2</sup>
9											m <sup>2</sup>
10											m <sup>2</sup>
合 計											518.40 m <sup>2</sup>

【運営方法等】

運営方法	その他	指定管理者	有限会社豊田めぐりサービス	指定管理期間	2016(H28)/04/01 ~ 2021(R03)/03/31
------	-----	-------	---------------	--------	-----------------------------------

【利用状況】

区分	H28(2016)年度	H29(2017)年度	H30(2018)年度
開館日数	365	365	365
利用者数	8,116	7,082	6,459
利用者数/日	22.2	19.4	17.7
利用可能コマ数	3,285	3,285	3,285
利用コマ数	174	276	271
利用率	5.3%	8.4%	8.2%

【歳入情報】

区分	H28(2016)年度	H29(2017)年度	H30(2018)年度
施設使用料・負担金等	0	0	0
貸付料・目的外使用料等	2	2	2
その他収入	0	0	6
歳入計	2	2	8

【歳出情報】

区分	H28(2016)年度	H29(2017)年度	H30(2018)年度
施設の コスト	人件費	0	0
	光熱水費等		52
	修繕料		604
	委託料		1,360
	工事請負費	99	256
	使用料及び賃借料		
事業の コスト	その他	44	45
	人件費		
	委託料・報償費		
	その他	0	0
指定管理料			2,800
歳出計	143	301	5,054

【指定緊急避難場所・指定避難所】

指定緊急 避難場所	地震	津波	高潮	土砂災害	洪水
	○	○	○	×	○
指定 避難所	指定	収容人員			
	○	50人			

【施設写真】



【過去5年以内に実施した工事の内容】 (単位:千円)

実施年度	件名	工事費
(No data visible)		

【公共施設の適正配置に関する方向性】

占有面積	前期末面積	前期増減	機能の方向性	
			前期	中期・後期
518.40 m <sup>2</sup>	518.40 m <sup>2</sup>	0.00 m <sup>2</sup>	→	→

カルテ番号	0570	利用用途分類	その他施設	評価分類	その他
-------	------	--------	-------	------	-----

【施設基本情報】

施設名	小規模作業施設	所在地	豊田町大字江良10135-26			所管課	豊田建設農林課	敷地面積	80,935.00 m <sup>2</sup>	うち借地面積	0.00 m <sup>2</sup>
		地区	豊田	利用圏域	地区	駐車場台数	2台	総延床面積	33.64 m <sup>2</sup>	延床面積	33.64 m <sup>2</sup>
設置根拠法令		設置条例				複合 関連施設	カルテ番号	施設名		所管課	延床面積
設置目的	分散する作業現場の効率化を図るため、資材置場、休憩所兼用の木造家屋(小規模作業施設)を設置する。										m <sup>2</sup>
											m <sup>2</sup>
											m <sup>2</sup>

【建物内訳】

No.	物件番号	名称	建築日	主体構造	屋根構造	耐用年数	地上階	地下階	耐震性	財産区分	延床面積
1	1377	小規模作業施設 作業所	2000(H12)/05/01	木造	その他	15	1F		○	行政財産	33.64 m <sup>2</sup>
2											m <sup>2</sup>
3											m <sup>2</sup>
4											m <sup>2</sup>
5											m <sup>2</sup>
6											m <sup>2</sup>
7											m <sup>2</sup>
8											m <sup>2</sup>
9											m <sup>2</sup>
10											m <sup>2</sup>
合 計											33.64 m <sup>2</sup>

【運営方法等】

運営方法	直営(一部委託を含む)	指定管理者		指定管理期間	~
------	-------------	-------	--	--------	---

【利用状況】

区分	H28(2016)年度	H29(2017)年度	H30(2018)年度
開館日数	0	0	0
利用者数			
利用者数/日			
利用可能コマ数	0	0	0
利用コマ数	0	0	0
利用率			

【歳入情報】

区分	H28(2016)年度	H29(2017)年度	H30(2018)年度
施設使用料・負担金等	0	0	0
貸付料・目的外使用料等	0	0	0
その他収入	0	0	0
歳入計	0	0	0

【歳出情報】

区分	H28(2016)年度	H29(2017)年度	H30(2018)年度
施設の コスト	人件費	0	0
	光熱水費等		
	修繕料		
	委託料		
	工事請負費	0	0
	使用料及び賃借料		
その他	0	1	1
事業の コスト	人件費		
	委託料・報償費		
	その他	0	0
指定管理料			0
歳出計	0	1	1

【指定緊急避難場所・指定避難所】

指定緊急 避難場所	地震	津波	高潮	土砂災害	洪水
指定 避難所	指定	収容人員			
		人			

【施設写真】



【過去5年以内に実施した工事の内容】

実施年度	件名	工事費
(単位:千円)		
(No data visible)		

【公共施設の適正配置に関する方向性】

占有面積	前期末面積	前期増減	機能の方向性	
			前期	中期・後期
33.64 m <sup>2</sup>	33.64 m <sup>2</sup>	0.00 m <sup>2</sup>	→	→

カルテ番号	0831	利用用途分類	その他施設	評価分類	その他
-------	------	--------	-------	------	-----

【施設基本情報】

施設名	旧下関市立三豊小学校	所在地	豊田町大字地吉122			所管課	豊田教育支所	敷地面積	17,627.00 m <sup>2</sup>	うち借地面積	0.00 m <sup>2</sup>	
		地区	豊田	利用圏域		地区		駐車場台数	7台	総延床面積	1,935.22 m <sup>2</sup>	延床面積
設置根拠法令		設置条例				複合 関連施設	カルテ番号	施設名		所管課	延床面積	
設置目的	平成27年3月31日をもって廃校となり、施設の利用等については検討中である。現在、屋内運動場・グラウンドについては、地域に開放している。											m <sup>2</sup>
												m <sup>2</sup>
												m <sup>2</sup>

【建物内訳】

No.	物件番号	名称	建築日	主体構造	屋根構造	耐用年数	地上階	地下階	耐震性	財産区分	延床面積
1	2763	旧三豊小学校 校舎	1953(S28)/02/01	鉄筋コンクリート	その他	47	2F			行政財産	743.00 m <sup>2</sup>
2	2767	旧三豊小学校 渡廊下	1980(S55)/06/30	木造	その他	22	1F			行政財産	46.00 m <sup>2</sup>
3	2768	旧三豊小学校 倉庫	1980(S55)/10/30	鉄筋コンクリート	その他	38	1F			行政財産	15.00 m <sup>2</sup>
4	2769	旧三豊小学校 体育館	1985(S60)/03/20	鉄筋コンクリート	その他	47	1F			行政財産	680.80 m <sup>2</sup>
5	2770	旧三豊小学校 校舎	1985(S60)/03/20	鉄筋コンクリート	その他	47	1F			行政財産	162.36 m <sup>2</sup>
6	2771	旧三豊小学校 ランチルーム	1985(S60)/03/20	鉄筋コンクリート	その他	41	1F			行政財産	151.00 m <sup>2</sup>
7	2773	旧三豊小学校 便所	1990(H02)/01/01	コンクリートブロック	その他	34	1F			行政財産	34.18 m <sup>2</sup>
8	2774	旧三豊小学校 倉庫	1991(H03)/10/01	コンクリートブロック	陸屋根	34	1F			行政財産	35.00 m <sup>2</sup>
9	2775	旧三豊小学校 倉庫	1992(H04)/03/09	鉄骨造	その他	31	1F			行政財産	29.16 m <sup>2</sup>
10	99999	ほか4棟の合計									38.72 m <sup>2</sup>
合 計											1,935.22 m <sup>2</sup>

【指定緊急避難場所・指定避難所】

指定緊急 避難場所	地震	津波	高潮	土砂災害	洪水
	○(グ)	○	○	×	○
指定 避難所	指定		収容人員		
	×		人		

【施設写真】



【過去5年以内に実施した工事の内容】 (単位:千円)

実施年度	件名	工事費
(No data visible)		

【公共施設の適正配置に関する方向性】

占有面積	前期末面積	前期増減	機能の方向性	
			前期	中期・後期
2,217.72 m <sup>2</sup>	1,935.22 m <sup>2</sup>	△ 282.50 m <sup>2</sup>	→(台帳整理)	廃止

【運営方法等】

運営方法	直営(一部委託を含む)	指定管理者		指定管理期間	~
------	-------------	-------	--	--------	---

【利用状況】

区分	H28(2016)年度	H29(2017)年度	H30(2018)年度
開館日数	0	0	0
利用者数			
利用者数/日			
利用可能コマ数	0	0	0
利用コマ数	0	0	0
利用率			

【歳出情報】

(単位:千円)

区分	H28(2016)年度	H29(2017)年度	H30(2018)年度
施設の コスト	人件費		
	光熱水費等		456
	修繕料		17
	委託料		476
	工事請負費	253	27
	使用料及び賃借料		
事業の コスト	その他	678	524
	人件費		
	委託料・報償費		
	その他	0	0
指定管理料			
歳出計	931	551	949

【歳入情報】

(単位:千円)

区分	H28(2016)年度	H29(2017)年度	H30(2018)年度
施設使用料・負担金等	0	0	0
貸付料・目的外使用料等	0	7	7
その他収入	0	0	0
歳入計	0	7	7



カルテ番号	0593	利用用途分類	その他施設	評価分類	書庫・倉庫
-------	------	--------	-------	------	-------

【施設基本情報】

施設名	イベント倉庫	所在地	豊浦町大字川棚5718-1			所管課	豊浦地域政策課	敷地面積	105.00 m <sup>2</sup>	うち借地面積	0.00 m <sup>2</sup>
		地区	豊浦	利用圏域	その他	駐車場台数	0台	総延床面積	105.00 m <sup>2</sup>	延床面積	105.00 m <sup>2</sup>
設置根拠法令		設置条例				複合 関連施設	カルテ番号	施設名		所管課	延床面積
設置目的	催事等に使用する物品等を保管するため。										m <sup>2</sup>
											m <sup>2</sup>
											m <sup>2</sup>

【建物内訳】

No.	物件番号	名称	建築日	主体構造	屋根構造	耐用年数	地上階	地下階	耐震性	財産区分	延床面積
1	1468	イベント倉庫 倉庫	2000(H12)/03/28	軽量鉄骨造	スレート葺	24	1F		○	行政財産	105.00 m <sup>2</sup>
2											m <sup>2</sup>
3											m <sup>2</sup>
4											m <sup>2</sup>
5											m <sup>2</sup>
6											m <sup>2</sup>
7											m <sup>2</sup>
8											m <sup>2</sup>
9											m <sup>2</sup>
10											m <sup>2</sup>
合 計											105.00 m <sup>2</sup>

【運営方法等】

運営方法	直営(一部委託を含む)	指定管理者		指定管理期間	~
------	-------------	-------	--	--------	---

【利用状況】

区分	H28(2016)年度	H29(2017)年度	H30(2018)年度
開館日数	365	365	365
利用者数			
利用者数/日	0.0	0.0	0.0
利用可能コマ数	0	0	0
利用コマ数	0	0	0
利用率			

【歳入情報】

区分	H28(2016)年度	H29(2017)年度	H30(2018)年度
施設使用料・負担金等	0	0	0
貸付料・目的外使用料等	0	0	0
その他収入	0	0	0
歳入計	0	0	0

【歳出情報】

		区分	H28(2016)年度	H29(2017)年度	H30(2018)年度
施設の コスト	人件費		0	0	0
	光熱水費等				
	修繕料				
	委託料				
	工事請負費		0	0	0
	使用料及び賃借料				
	その他		1	1	1
事業の コスト	人件費				
	委託料・報償費				
	その他		0	0	0
	指定管理料				
	歳出計		1	1	1

【指定緊急避難場所・指定避難所】

指定緊急 避難場所	地震	津波	高潮	土砂災害	洪水
指定 避難所	指定	収容人員			
				人	

【施設写真】



【過去5年以内に実施した工事の内容】 (単位:千円)

実施年度	件名	工事費
(No work items reported)		

【公共施設の適正配置に関する方向性】

占有面積	前期末面積	前期増減	機能の方向性	
			前期	中期・後期
105.00 m <sup>2</sup>	105.00 m <sup>2</sup>	0.00 m <sup>2</sup>	→	廃止



カルテ番号	0597	利用用途分類	その他施設	評価分類	書庫・倉庫
-------	------	--------	-------	------	-------

【施設基本情報】

施設名	金塚倉庫	所在地	豊浦町大字川棚5541-2			所管課	豊浦地域政策課	敷地面積	580.98 m <sup>2</sup>	うち借地面積	0.00 m <sup>2</sup>		
		地区	豊浦	利用圏域	その他	駐車場台数	0台	総延床面積	226.80 m <sup>2</sup>	延床面積	226.80 m <sup>2</sup>		
設置根拠法令		設置条例				複合 関連施設	カルテ番号	施設名		所管課	延床面積		
設置目的	豊浦総合支所における、使用頻度の低い物品等を保管するため。											m <sup>2</sup>	
													m <sup>2</sup>
													m <sup>2</sup>

【建物内訳】

No.	物件番号	名称	建築日	主体構造	屋根構造	耐用年数	地上階	地下階	耐震性	財産区分	延床面積
1	1475	金塚倉庫	1965(S40)/03/31	鉄筋コンクリート	陸屋根	38	2F		—	普通財産	226.80 m <sup>2</sup>
2											m <sup>2</sup>
3											m <sup>2</sup>
4											m <sup>2</sup>
5											m <sup>2</sup>
6											m <sup>2</sup>
7											m <sup>2</sup>
8											m <sup>2</sup>
9											m <sup>2</sup>
10											m <sup>2</sup>
合 計											226.80 m <sup>2</sup>

【運営方法等】

運営方法	直営(一部委託を含む)	指定管理者		指定管理期間	~
------	-------------	-------	--	--------	---

【利用状況】

区分	H28(2016)年度	H29(2017)年度	H30(2018)年度
開館日数	0	0	0
利用者数	0	0	0
利用者数/日			
利用可能コマ数	0	0	0
利用コマ数	0	0	0
利用率			

【歳入情報】

区分	H28(2016)年度	H29(2017)年度	H30(2018)年度
施設使用料・負担金等	0	0	0
貸付料・目的外使用料等	0	0	0
その他収入	0	0	0
歳入計	0	0	0

【歳出情報】

区分	H28(2016)年度	H29(2017)年度	H30(2018)年度
施設の コスト	人件費	0	0
	光熱水費等	0	0
	修繕料	0	0
	委託料	0	0
	工事請負費	0	0
	使用料及び賃借料	0	0
その他	1	1	
事業の コスト	人件費	0	0
	委託料・報償費	0	0
	その他	0	0
指定管理料			
歳出計	1	1	

【指定緊急避難場所・指定避難所】

指定緊急 避難場所	地震	津波	高潮	土砂災害	洪水
指定 避難所	指定	収容人員		人	

【施設写真】



【過去5年以内に実施した工事の内容】 (単位:千円)

実施年度	件名	工事費
(No data visible)		

【公共施設の適正配置に関する方向性】

占有面積	前期末面積	前期増減	機能の方向性	
			前期	中期・後期
226.80 m <sup>2</sup>	0.00 m <sup>2</sup>	△ 226.80 m <sup>2</sup>	廃止	

カルテ番号	0858	利用用途分類	その他施設	評価分類	書庫・倉庫
-------	------	--------	-------	------	-------

【施設基本情報】

施設名	埋蔵文化財収蔵庫	所在地	豊浦町大字川棚5718-1			所管課	豊浦教育支所	敷地面積	107.00 m <sup>2</sup>	うち借地面積	0.00 m <sup>2</sup>
		地区	豊浦	利用圏域	その他	駐車場台数	0台	総延床面積	107.00 m <sup>2</sup>	延床面積	107.00 m <sup>2</sup>
設置根拠法令		設置条例				複合 関連施設	カルテ番号	施設名		所管課	延床面積
設置目的	埋蔵文化財の発掘調査によって発見された資料を収蔵するために設置										m <sup>2</sup>
											m <sup>2</sup>
											m <sup>2</sup>

【建物内訳】

No.	物件番号	名称	建築日	主体構造	屋根構造	耐用年数	地上階	地下階	耐震性	財産区分	延床面積
1	2851	埋蔵文化財収蔵庫	1995(H07)/08/01	鉄骨造	スレート葺	38	1F			行政財産	107.00 m <sup>2</sup>
2											m <sup>2</sup>
3											m <sup>2</sup>
4											m <sup>2</sup>
5											m <sup>2</sup>
6											m <sup>2</sup>
7											m <sup>2</sup>
8											m <sup>2</sup>
9											m <sup>2</sup>
10											m <sup>2</sup>
合 計											107.00 m <sup>2</sup>

【運営方法等】

運営方法	直営(一部委託を含む)	指定管理者		指定管理期間	~
------	-------------	-------	--	--------	---

【利用状況】

区分	H28(2016)年度	H29(2017)年度	H30(2018)年度
開館日数	0	0	
利用者数			
利用者数/日			
利用可能コマ数	0	0	
利用コマ数	0	0	
利用率			

【歳入情報】

区分	H28(2016)年度	H29(2017)年度	H30(2018)年度
施設使用料・負担金等	0	0	
貸付料・目的外使用料等	0	0	
その他収入	0	0	
歳入計	0	0	0

【歳出情報】

区分	H28(2016)年度	H29(2017)年度	H30(2018)年度
施設の コスト	人件費	0	0
	光熱水費等		
	修繕料		
	委託料		
	工事請負費	0	0
	使用料及び賃借料		
	その他	6	3
事業の コスト	人件費		
	委託料・報償費		
	その他	0	0
指定管理料			
歳出計	6	3	0

【指定緊急避難場所・指定避難所】

指定緊急 避難場所	地震	津波	高潮	土砂災害	洪水
指定 避難所	指定	収容人員		人	

【施設写真】



【過去5年以内に実施した工事の内容】 (単位:千円)

実施年度	件名	工事費
(No work reported)		

【公共施設の適正配置に関する方向性】

占有面積	前期末面積	前期増減	機能の方向性	
			前期	中期・後期
107.00 m <sup>2</sup>	107.00 m <sup>2</sup>	0.00 m <sup>2</sup>	→	廃止

カルテ番号	0587	利用用途分類	その他施設	評価分類	公衆便所
-------	------	--------	-------	------	------

【施設基本情報】

施設名	川棚温泉公衆便所	所在地	豊浦町大字川棚			所管課	豊浦地域政策課	敷地面積	18.78 m <sup>2</sup>	うち借地面積	18.78 m <sup>2</sup>
		地区	豊浦	利用圏域	地区	駐車場台数	0台	総延床面積	18.78 m <sup>2</sup>	延床面積	18.78 m <sup>2</sup>
設置根拠法令		設置条例				複合 関連施設	カルテ番号	施設名		所管課	延床面積
設置目的	川棚温泉に來場する観光客の利便性を確保するため。										m <sup>2</sup>
											m <sup>2</sup>
											m <sup>2</sup>

【建物内訳】

No.	物件番号	名称	建築日	主体構造	屋根構造	耐用年数	地上階	地下階	耐震性	財産区分	延床面積
1	1462	川棚温泉公衆便所	1983(S58)/03/30	鉄筋コンクリート	その他	38	1F		○	行政財産	18.78 m <sup>2</sup>
2											m <sup>2</sup>
3											m <sup>2</sup>
4											m <sup>2</sup>
5											m <sup>2</sup>
6											m <sup>2</sup>
7											m <sup>2</sup>
8											m <sup>2</sup>
9											m <sup>2</sup>
10											m <sup>2</sup>
合 計											18.78 m <sup>2</sup>

【運営方法等】

運営方法	直営(一部委託を含む)	指定管理者		指定管理期間	~
------	-------------	-------	--	--------	---

【利用状況】

区分	H28(2016)年度	H29(2017)年度	H30(2018)年度
開館日数	365	365	365
利用者数			
利用者数/日	0.0	0.0	0.0
利用可能コマ数	0	0	0
利用コマ数	0	0	0
利用率			

【歳入情報】

区分	H28(2016)年度	H29(2017)年度	H30(2018)年度
施設使用料・負担金等	0	0	0
貸付料・目的外使用料等	0	0	0
その他収入	0	0	0
歳入計	0	0	0

【歳出情報】

区分	H28(2016)年度	H29(2017)年度	H30(2018)年度
施設の コスト	人件費		
	光熱水費等	76	57
	修繕料		
	委託料		
	工事請負費		
	使用料及び賃借料		
事業の コスト	その他	1	1
	人件費		
	委託料・報償費		
	その他		
指定管理料			
歳出計	77	58	63

【指定緊急避難場所・指定避難所】

指定緊急 避難場所	地震	津波	高潮	土砂災害	洪水
指定 避難所	指定	収容人員		人	

【施設写真】



【過去5年以内に実施した工事の内容】 (単位:千円)

実施年度	件名	工事費
(No data visible)		

【公共施設の適正配置に関する方向性】

占有面積	前期末面積	前期増減	機能の方向性	
			前期	中期・後期
18.78 m <sup>2</sup>	18.78 m <sup>2</sup>	0.00 m <sup>2</sup>	→	譲渡

カルテ番号	0590	利用用途分類	その他施設	評価分類	公衆便所
-------	------	--------	-------	------	------

【施設基本情報】

施設名	上小野公衆便所	所在地	豊浦町大字川棚			所管課	豊浦地域政策課	敷地面積	4.66 m <sup>2</sup>	うち借地面積	4.66 m <sup>2</sup>
		地区	豊浦	利用圏域	地区	駐車場台数	0台	総延床面積	4.66 m <sup>2</sup>	延床面積	4.66 m <sup>2</sup>
設置根拠法令		設置条例				複合 関連施設	カルテ番号	施設名		所管課	延床面積
設置目的	上小野地域住民及び観光客の利便性の向上を図るとともに、周辺環境整備を推進するため										m <sup>2</sup>
											m <sup>2</sup>
											m <sup>2</sup>

【建物内訳】

No.	物件番号	名称	建築日	主体構造	屋根構造	耐用年数	地上階	地下階	耐震性	財産区分	延床面積
1	1465	上小野公衆便所	1981(S56)/02/20	補強コンクリート	陸屋根	34	1F		—	行政財産	4.66 m <sup>2</sup>
2											m <sup>2</sup>
3											m <sup>2</sup>
4											m <sup>2</sup>
5											m <sup>2</sup>
6											m <sup>2</sup>
7											m <sup>2</sup>
8											m <sup>2</sup>
9											m <sup>2</sup>
10											m <sup>2</sup>
合 計											4.66 m <sup>2</sup>

【運営方法等】

運営方法	直営(一部委託を含む)	指定管理者		指定管理期間	~
------	-------------	-------	--	--------	---

【利用状況】

区分	H28(2016)年度	H29(2017)年度	H30(2018)年度
開館日数	365	365	365
利用者数			
利用者数/日	0.0	0.0	0.0
利用可能コマ数	0	0	0
利用コマ数	0	0	0
利用率			

【歳入情報】

区分	H28(2016)年度	H29(2017)年度	H30(2018)年度
施設使用料・負担金等	0	0	0
貸付料・目的外使用料等	0	0	0
その他収入	0	0	0
歳入計	0	0	0

【歳出情報】

		区分	H28(2016)年度	H29(2017)年度	H30(2018)年度
施設の コスト	人件費		0	0	0
	光熱水費等				
	修繕料				
	委託料		72	72	72
	工事請負費		0	0	0
	使用料及び賃借料				
	その他		1	1	1
事業の コスト	人件費				
	委託料・報償費				
	その他		0	0	0
		指定管理料			
		歳出計	73	73	73

【指定緊急避難場所・指定避難所】

指定緊急 避難場所	地震	津波	高潮	土砂災害	洪水
指定 避難所	指定	収容人員		人	

【施設写真】



【過去5年以内に実施した工事の内容】 (単位:千円)

実施年度	件名	工事費
(No work performed in the last 5 years)		

【公共施設の適正配置に関する方向性】

占有面積	前期末面積	前期増減	機能の方向性	
			前期	中期・後期
4.66 m <sup>2</sup>	0.00 m <sup>2</sup>	△ 4.66 m <sup>2</sup>	譲渡	

カルテ番号	0595	利用用途分類	その他施設	評価分類	公衆便所
-------	------	--------	-------	------	------

【施設基本情報】

施設名	ライオンの森公衆トイレ	所在地	豊浦町大字川棚6870-1			所管課	豊浦地域政策課	敷地面積	1,261.75 m <sup>2</sup>	うち借地面積	0.00 m <sup>2</sup>
		地区	豊浦	利用圏域	地区	駐車場台数	0台	総延床面積	18.83 m <sup>2</sup>	延床面積	18.83 m <sup>2</sup>
設置根拠法令		設置条例				複合 関連施設	カルテ番号	施設名		所管課	延床面積
設置目的	公衆のトイレの用に供し、住民サービスに寄与するため。										m <sup>2</sup>
											m <sup>2</sup>
											m <sup>2</sup>

【建物内訳】

No.	物件番号	名称	建築日	主体構造	屋根構造	耐用年数	地上階	地下階	耐震性	財産区分	延床面積
1	1472	ライオンの森公衆トイレ	1993(H05)/12/13	鉄筋コンクリート	瓦葺	38	1F		○	行政財産	18.83 m <sup>2</sup>
2											m <sup>2</sup>
3											m <sup>2</sup>
4											m <sup>2</sup>
5											m <sup>2</sup>
6											m <sup>2</sup>
7											m <sup>2</sup>
8											m <sup>2</sup>
9											m <sup>2</sup>
10											m <sup>2</sup>
合 計											18.83 m <sup>2</sup>

【指定緊急避難場所・指定避難所】

指定緊急 避難場所	地震	津波	高潮	土砂災害	洪水
指定 避難所	指定	収容人員		人	

【施設写真】



【過去5年以内に実施した工事の内容】 (単位:千円)

実施年度	件名	工事費
(No work performed in the last 5 years)		

【公共施設の適正配置に関する方向性】

占有面積	前期末面積	前期増減	機能の方向性	
			前期	中期・後期
18.83 m <sup>2</sup>	18.83 m <sup>2</sup>	0.00 m <sup>2</sup>	→	→

【運営方法等】

運営方法	直営(一部委託を含む)	指定管理者		指定管理期間	~
------	-------------	-------	--	--------	---

【利用状況】

区分	H28(2016)年度	H29(2017)年度	H30(2018)年度
開館日数	365	365	365
利用者数	0	0	0
利用者数/日	0.0	0.0	0.0
利用可能コマ数	0	0	0
利用コマ数	0	0	0
利用率			

【歳出情報】 (単位:千円)

区分	H28(2016)年度	H29(2017)年度	H30(2018)年度
施設の コスト	人件費	0	0
	光熱水費等	4	4
	修繕料	5	45
	委託料	0	0
	工事請負費	0	0
	使用料及び賃借料	0	0
事業の コスト	その他	0	0
	人件費	0	0
	委託料・報償費	0	0
	その他	0	0
指定管理料			
歳出計	9	49	35

【歳入情報】 (単位:千円)

区分	H28(2016)年度	H29(2017)年度	H30(2018)年度
施設使用料・負担金等	0	0	0
貸付料・目的外使用料等	0	0	0
その他収入	0	0	0
歳入計	0	0	0



カルテ番号	0614	利用用途分類	その他施設	評価分類	公衆便所
-------	------	--------	-------	------	------

【施設基本情報】

施設名	梅ヶ峠公衆便所	所在地	豊浦町大字厚母郷2-1			所管課	豊浦市民生活課	敷地面積	7.50 m <sup>2</sup>	うち借地面積	7.50 m <sup>2</sup>
		地区	豊浦	利用圏域	地区	駐車場台数	0台	総延床面積	7.50 m <sup>2</sup>	延床面積	7.50 m <sup>2</sup>
設置根拠法令		設置条例				複合 関連施設	カルテ番号	施設名		所管課	延床面積
設置目的	JIR梅ヶ峠駅にある公衆便所、建設当初は西日本旅客鉄道株式会社の建物であったが、平成17年9月13日付で、下関市が寄付を受け、現在に至る。										m <sup>2</sup>
											m <sup>2</sup>
											m <sup>2</sup>

【建物内訳】

No.	物件番号	名称	建築日	主体構造	屋根構造	耐用年数	地上階	地下階	耐震性	財産区分	延床面積
1	1497	梅ヶ峠公衆便所	1978(S53)/03/01	コンクリートブロック	陸屋根	34	1F			行政財産	7.50 m <sup>2</sup>
2											m <sup>2</sup>
3											m <sup>2</sup>
4											m <sup>2</sup>
5											m <sup>2</sup>
6											m <sup>2</sup>
7											m <sup>2</sup>
8											m <sup>2</sup>
9											m <sup>2</sup>
10											m <sup>2</sup>
合 計											7.50 m <sup>2</sup>

【指定緊急避難場所・指定避難所】

指定緊急 避難場所	地震	津波	高潮	土砂災害	洪水
指定 避難所	指定	収容人員		人	

【施設写真】



【過去5年以内に実施した工事の内容】 (単位:千円)

実施年度	件名	工事費
(No work performed in the last 5 years)		

【公共施設の適正配置に関する方向性】

占有面積	前期末面積	前期増減	機能の方向性	
			前期	中期・後期
7.50 m <sup>2</sup>	7.50 m <sup>2</sup>	0.00 m <sup>2</sup>	→	→

【運営方法等】

運営方法	直営(一部委託を含む)	指定管理者		指定管理期間	2016(H28)/04/01 ~ 2017(H29)/03/31
------	-------------	-------	--	--------	-----------------------------------

【利用状況】

区分	H28(2016)年度	H29(2017)年度	H30(2018)年度
開館日数	365	365	365
利用者数			
利用者数/日	0.0	0.0	0.0
利用可能コマ数	0	0	0
利用コマ数	0	0	0
利用率			

【歳出情報】 (単位:千円)

区分	H28(2016)年度	H29(2017)年度	H30(2018)年度
施設の コスト	人件費	0	0
	光熱水費等		14
	修繕料		0
	委託料		98
	工事請負費	0	0
	使用料及び賃借料		0
	その他	109	134
事業の コスト	人件費		
	委託料・報償費		
	その他	0	0
指定管理料			
歳出計	109	134	138

【歳入情報】 (単位:千円)

区分	H28(2016)年度	H29(2017)年度	H30(2018)年度
施設使用料・負担金等	0	0	0
貸付料・目的外使用料等	0	0	0
その他収入	0	0	0
歳入計	0	0	0

カルテ番号	0623	利用用途分類	その他施設	評価分類	公衆便所
-------	------	--------	-------	------	------

【施設基本情報】

施設名	室津下漁港公衆便所	所在地	豊浦町大字室津下			所管課	豊浦建設農林水産課	敷地面積	10.00 m <sup>2</sup>	うち借地面積	0.00 m <sup>2</sup>
		地区	豊浦	利用圏域	地区	駐車場台数	0台	総延床面積	10.00 m <sup>2</sup>	延床面積	10.00 m <sup>2</sup>
設置根拠法令		設置条例				複合 関連施設	カルテ番号	施設名		所管課	延床面積
設置目的	室津下地区には公園等広場の施設がなく、地元住民からレクリエーション施設の建設を強く要望されていたため、漁港における景観の保持と美化を図り快適にして潤いのある漁港環境を創造するため、子供から老人まで利用することのできる運動広場、遊具、緑地及び便所の施設整備を図った。										m <sup>2</sup>
											m <sup>2</sup>
											m <sup>2</sup>

【建物内訳】

No.	物件番号	名称	建築日	主体構造	屋根構造	耐用年数	地上階	地下階	耐震性	財産区分	延床面積
1	1519	室津下漁港公衆便所	1993(H05)/03/31	鉄筋コンクリート	陸屋根	38	1F			行政財産	10.00 m <sup>2</sup>
2											m <sup>2</sup>
3											m <sup>2</sup>
4											m <sup>2</sup>
5											m <sup>2</sup>
6											m <sup>2</sup>
7											m <sup>2</sup>
8											m <sup>2</sup>
9											m <sup>2</sup>
10											m <sup>2</sup>
合 計											10.00 m <sup>2</sup>

【運営方法等】

運営方法	直営(一部委託を含む)	指定管理者		指定管理期間	~
------	-------------	-------	--	--------	---

【利用状況】

区分	H28(2016)年度	H29(2017)年度	H30(2018)年度
開館日数	365	365	365
利用者数			
利用者数/日	0.0	0.0	0.0
利用可能コマ数	0	0	0
利用コマ数	0	0	0
利用率			

【歳入情報】

区分	H28(2016)年度	H29(2017)年度	H30(2018)年度
施設使用料・負担金等	0	0	0
貸付料・目的外使用料等	0	0	0
その他収入	0	0	0
歳入計	0	0	0

【歳出情報】

区分	H28(2016)年度	H29(2017)年度	H30(2018)年度
施設の コスト	人件費		
	光熱水費等	27	29
	修繕料	193	19
	委託料	282	282
	工事請負費		
	使用料及び賃借料		
事業の コスト	その他	1	1
	人件費		
	委託料・報償費		
	その他		
指定管理料			
歳出計	503	331	312

【指定緊急避難場所・指定避難所】

指定緊急 避難場所	地震	津波	高潮	土砂災害	洪水
指定 避難所	指定	収容人員		人	

【施設写真】



【過去5年以内に実施した工事の内容】

実施年度	件名	工事費
(単位:千円)		
(No work items listed)		

【公共施設の適正配置に関する方向性】

占有面積	前期末面積	前期増減	機能の方向性	
			前期	中期・後期
10.00 m <sup>2</sup>	10.00 m <sup>2</sup>	0.00 m <sup>2</sup>	→	→

カルテ番号	0624	利用用途分類	その他施設	評価分類	公衆便所
-------	------	--------	-------	------	------

【施設基本情報】

施設名	小串漁港公衆便所	所在地	豊浦町大字小串			所管課	豊浦建設農林水産課	敷地面積	16.52 m <sup>2</sup>	うち借地面積	0.00 m <sup>2</sup>
		地区	豊浦	利用圏域	地区	駐車場台数	0台	総延床面積	16.52 m <sup>2</sup>	延床面積	16.52 m <sup>2</sup>
設置根拠法令		設置条例				複合 関連施設	カルテ番号	施設名	所管課	延床面積	
設置目的	小串地域の集落は密集しており、道路も狭く避難場所が確保されていないため、緊急時における円滑な避難に不安がある。また、漁港利用者の憩いの場がなく朝市等開催しても集客が限られるため、多目的広場・緑地・便所等を整備することで地域の活性化と漁業振興を図る。										m <sup>2</sup>
											m <sup>2</sup>
											m <sup>2</sup>

【建物内訳】

No.	物件番号	名称	建築日	主体構造	屋根構造	耐用年数	地上階	地下階	耐震性	財産区分	延床面積
1	1520	小串漁港公衆便所	2008(H20)/03/31	鉄筋コンクリート	陸屋根	38	1F			行政財産	16.52 m <sup>2</sup>
2											m <sup>2</sup>
3											m <sup>2</sup>
4											m <sup>2</sup>
5											m <sup>2</sup>
6											m <sup>2</sup>
7											m <sup>2</sup>
8											m <sup>2</sup>
9											m <sup>2</sup>
10											m <sup>2</sup>
合 計											16.52 m <sup>2</sup>

【運営方法等】

運営方法	直営(一部委託を含む)	指定管理者		指定管理期間	~
------	-------------	-------	--	--------	---

【利用状況】

区分	H28(2016)年度	H29(2017)年度	H30(2018)年度
開館日数	365	365	365
利用者数			
利用者数/日	0.0	0.0	0.0
利用可能コマ数	0	0	0
利用コマ数	0	0	0
利用率			

【歳入情報】

区分	H28(2016)年度	H29(2017)年度	H30(2018)年度
施設使用料・負担金等	0	0	0
貸付料・目的外使用料等	0	0	0
その他収入	0	0	0
歳入計	0	0	0

【歳出情報】

区分	H28(2016)年度	H29(2017)年度	H30(2018)年度
施設の コスト	人件費		
	光熱水費等	62	64
	修繕料	35	143
	委託料	194	194
	工事請負費		
	使用料及び賃借料		
事業の コスト	その他	1	1
	人件費		
	委託料・報償費		
	その他		
指定管理料			
歳出計	292	402	

【指定緊急避難場所・指定避難所】

指定緊急 避難場所	地震	津波	高潮	土砂災害	洪水
指定 避難所	指定	収容人員		人	

【施設写真】



【過去5年以内に実施した工事の内容】 (単位:千円)

実施年度	件名	工事費
(No data provided)		

【公共施設の適正配置に関する方向性】

占有面積	前期末面積	前期増減	機能の方向性	
			前期	中期・後期
16.52 m <sup>2</sup>	16.52 m <sup>2</sup>	0.00 m <sup>2</sup>	→	→

平成30年度(2018年度)

公共施設カルテ

カルテ番号	1155	利用用途分類	その他施設	評価分類	公衆便所
-------	------	--------	-------	------	------

【施設基本情報】

施設名	豊洋台運動公園	所在地	豊浦町豊洋台三丁目481-194			所管課	豊浦建設農林水産課	敷地面積	0.00 m <sup>2</sup>	うち借地面積	0.00 m <sup>2</sup>
		地区	豊浦	利用圏域	地区	駐車場台数	0台	総延床面積	4.60 m <sup>2</sup>	延床面積	4.60 m <sup>2</sup>
設置根拠法令		設置条例				複合 関連施設	カルテ番号	施設名		所管課	延床面積
設置目的	市民の健康の増進と体育の振興を図るため。										m <sup>2</sup>
											m <sup>2</sup>
											m <sup>2</sup>

【建物内訳】

No.	物件番号	名称	建築日	主体構造	屋根構造	耐用年数	地上階	地下階	耐震性	財産区分	延床面積
1	1577	豊洋台運動公園 公園便所	1989(H01)/02/10	コンクリートブロック	その他	34	1F			行政財産	4.60 m <sup>2</sup>
2											m <sup>2</sup>
3											m <sup>2</sup>
4											m <sup>2</sup>
5											m <sup>2</sup>
6											m <sup>2</sup>
7											m <sup>2</sup>
8											m <sup>2</sup>
9											m <sup>2</sup>
10											m <sup>2</sup>
合 計											4.60 m <sup>2</sup>

【指定緊急避難場所・指定避難所】

指定緊急 避難場所	地震	津波	高潮	土砂災害	洪水
指定 避難所	指定	収容人員		人	

【施設写真】



【過去5年以内に実施した工事の内容】 (単位:千円)

実施年度	件名	工事費
(No work items listed)		

【公共施設の適正配置に関する方向性】

占有面積	前期末面積	前期増減	機能の方向性	
			前期	中期・後期
m <sup>2</sup>	m <sup>2</sup>	0.00 m <sup>2</sup>		

【運営方法等】

運営方法	直営(一部委託を含む)	指定管理者		指定管理期間	~
------	-------------	-------	--	--------	---

【利用状況】

区分	H28(2016)年度	H29(2017)年度	H30(2018)年度
開館日数	365	365	365
利用者数			
利用者数/日	0.0	0.0	0.0
利用可能コマ数	0	0	0
利用コマ数	0	0	0
利用率			

【歳出情報】 (単位:千円)

区分	H28(2016)年度	H29(2017)年度	H30(2018)年度
施設の コスト	人件費	0	0
	光熱水費等	12	12
	修繕料	0	0
	委託料	36	36
	工事請負費	0	0
	使用料及び賃借料	0	0
事業の コスト	その他	0	0
	人件費	0	0
	委託料・報償費	0	0
	その他	0	0
指定管理料	0	0	0
歳出計	48	48	48

【歳入情報】 (単位:千円)

区分	H28(2016)年度	H29(2017)年度	H30(2018)年度
施設使用料・負担金等	0	0	0
貸付料・目的外使用料等	0	0	0
その他収入	0	0	0
歳入計	0	0	0

カルテ番号	1156	利用用途分類	その他施設	評価分類	公衆便所
-------	------	--------	-------	------	------

【施設基本情報】

施設名	夢ヶ丘公園芝生広場	所在地	豊浦町大字小串332			所管課	豊浦建設農林水産課	敷地面積	10,000.00 m <sup>2</sup>	うち借地面積	0.00 m <sup>2</sup>
		地区	豊浦	利用圏域	地区	駐車場台数	36台	総延床面積	41.22 m <sup>2</sup>	延床面積	41.22 m <sup>2</sup>
設置根拠法令		設置条例				複合 関連施設	カルテ番号	施設名		所管課	延床面積
設置目的	レクリエーション・コミュニティの場を提供し市民の健康増進を図るため。										m <sup>2</sup>
											m <sup>2</sup>
											m <sup>2</sup>

【建物内訳】

No.	物件番号	名称	建築日	主体構造	屋根構造	耐用年数	地上階	地下階	耐震性	財産区分	延床面積
1	1584	夢ヶ丘公園芝生広場 公園便所	2008(H20)/03/31	コンクリートブロック	その他	34	1F			行政財産	21.78 m <sup>2</sup>
2	1585	夢ヶ丘公園芝生広場 公園倉庫1	2008(H20)/03/31	コンクリートブロック	その他	34	1F			行政財産	9.72 m <sup>2</sup>
3	1586	夢ヶ丘公園芝生広場 公園倉庫2	2008(H20)/03/31	コンクリートブロック	その他	34	1F			行政財産	9.72 m <sup>2</sup>
4											m <sup>2</sup>
5											m <sup>2</sup>
6											m <sup>2</sup>
7											m <sup>2</sup>
8											m <sup>2</sup>
9											m <sup>2</sup>
10											m <sup>2</sup>
合 計											41.22 m <sup>2</sup>

【指定緊急避難場所・指定避難所】

指定緊急 避難場所	地震	津波	高潮	土砂災害	洪水
指定 避難所	指定	収容人員		人	

【施設写真】



【過去5年以内に実施した工事の内容】 (単位:千円)

実施年度	件名	工事費
(No data visible)		

【公共施設の適正配置に関する方向性】

占有面積	前期末面積	前期増減	機能の方向性	
			前期	中期・後期
m <sup>2</sup>	m <sup>2</sup>	0.00 m <sup>2</sup>		

【運営方法等】

運営方法	直営(一部委託を含む)	指定管理者		指定管理期間	~
------	-------------	-------	--	--------	---

【利用状況】

区分	H28(2016)年度	H29(2017)年度	H30(2018)年度
開館日数	365	365	365
利用者数			
利用者数/日	0.0	0.0	0.0
利用可能コマ数	0	0	0
利用コマ数	0	0	0
利用率			

【歳出情報】

(単位:千円)

区分	H28(2016)年度	H29(2017)年度	H30(2018)年度
施設の コスト	人件費	0	0
	光熱水費等	0	0
	修繕料	0	0
	委託料	0	0
	工事請負費	0	0
	使用料及び賃借料	0	0
その他	0	0	
事業の コスト	人件費	0	0
	委託料・報償費	0	0
	その他	0	0
指定管理料	0	0	
歳出計	0	0	

【歳入情報】

(単位:千円)

区分	H28(2016)年度	H29(2017)年度	H30(2018)年度
施設使用料・負担金等	0	0	0
貸付料・目的外使用料等	0	0	0
その他収入	0	0	0
歳入計	0	0	



平成30年度(2018年度)

公共施設カルテ

カルテ番号	0589	利用用途分類	その他施設	評価分類	その他
-------	------	--------	-------	------	-----

【施設基本情報】

施設名	宇賀地区拠点施設	所在地	豊浦町大字宇賀7437-1			所管課	豊浦地域政策課	敷地面積	201.00 m <sup>2</sup>	うち借地面積	201.00 m <sup>2</sup>
		地区	豊浦	利用圏域	地区	駐車場台数	0台	総延床面積	56.25 m <sup>2</sup>	延床面積	56.25 m <sup>2</sup>
設置根拠法令		設置条例				複合 関連施設	カルテ番号	施設名		所管課	延床面積
設置目的	湯玉地域における観光情報発信拠点として、本町を訪れた観光客はもとより、地域住民の利便性の向上を図るとともに、周辺環境整備を推進するため。										m <sup>2</sup>
											m <sup>2</sup>
											m <sup>2</sup>

【建物内訳】

No.	物件番号	名称	建築日	主体構造	屋根構造	耐用年数	地上階	地下階	耐震性	財産区分	延床面積
1	1464	宇賀地区拠点施設 拠点施設	2001(H13)/05/31	鉄筋コンクリート	スレート葺	47	1F		○	行政財産	56.25 m <sup>2</sup>
2											m <sup>2</sup>
3											m <sup>2</sup>
4											m <sup>2</sup>
5											m <sup>2</sup>
6											m <sup>2</sup>
7											m <sup>2</sup>
8											m <sup>2</sup>
9											m <sup>2</sup>
10											m <sup>2</sup>
合 計											56.25 m <sup>2</sup>

【指定緊急避難場所・指定避難所】

指定緊急 避難場所	地震	津波	高潮	土砂災害	洪水
指定 避難所	指定	収容人員		人	

【施設写真】



【過去5年以内に実施した工事の内容】 (単位:千円)

実施年度	件名	工事費
(No work items listed)		

【公共施設の適正配置に関する方向性】

占有面積	前期末面積	前期増減	機能の方向性	
			前期	中期・後期
56.25 m <sup>2</sup>	56.25 m <sup>2</sup>	0.00 m <sup>2</sup>	→	→

【運営方法等】

運営方法	直営(一部委託を含む)	指定管理者		指定管理期間	~
------	-------------	-------	--	--------	---

【利用状況】

区分	H28(2016)年度	H29(2017)年度	H30(2018)年度
開館日数	365	365	365
利用者数			
利用者数/日	0.0	0.0	0.0
利用可能コマ数	0	0	0
利用コマ数	0	0	0
利用率			

【歳出情報】 (単位:千円)

区分	H28(2016)年度	H29(2017)年度	H30(2018)年度
施設の コスト	人件費	0	0
	光熱水費等	68	52
	修繕料	81	161
	委託料	289	289
	工事請負費		
	使用料及び賃借料		
その他	27	30	26
事業の コスト	人件費		
	委託料・報償費		
	その他	0	0
指定管理料			
歳出計	465	532	368

【歳入情報】 (単位:千円)

区分	H28(2016)年度	H29(2017)年度	H30(2018)年度
施設使用料・負担金等	0	0	0
貸付料・目的外使用料等	0	0	0
その他収入	0	0	0
歳入計	0	0	0

カルテ番号	0612	利用用途分類	その他施設	評価分類	その他
-------	------	--------	-------	------	-----

【施設基本情報】

施設名	旧下関市立小野保育園	所在地	豊浦町大字川棚1437			所管課	豊浦市民生活課	敷地面積	934.00 m <sup>2</sup>	うち借地面積	0.00 m <sup>2</sup>
		地区	豊浦	利用圏域		地区		駐車場台数	20台	総延床面積	199.19 m <sup>2</sup>
設置根拠法令		設置条例				複合 関連施設	カルテ番号	施設名		所管課	延床面積
設置目的	平成13年4月1日、小野保育所を休園。 平成15年5月2日、休園施設を利用し、子育て広場(つくしんぼ)を開設。子育て家庭に対する育児不安などについての相談や指導を行い、地域の子育て支援機能の充実を図った。 平成27年4月1日、川棚こども園に併設された川棚子育て支援センターに機能移管したため、廃園となった。										m <sup>2</sup>
											m <sup>2</sup>
											m <sup>2</sup>

【建物内訳】

No.	物件番号	名称	建築日	主体構造	屋根構造	耐用年数	地上階	地下階	耐震性	財産区分	延床面積
1	1493	旧下関市立小野保育園 保育園	1983(S58)/01/01	鉄筋コンクリート	陸屋根	47	1F			行政財産	189.47 m <sup>2</sup>
2	1494	旧下関市立小野保育園 倉庫	1983(S58)/01/01	鉄骨造	陸屋根	31	1F			行政財産	9.72 m <sup>2</sup>
3											m <sup>2</sup>
4											m <sup>2</sup>
5											m <sup>2</sup>
6											m <sup>2</sup>
7											m <sup>2</sup>
8											m <sup>2</sup>
9											m <sup>2</sup>
10											m <sup>2</sup>
合 計											199.19 m <sup>2</sup>

【指定緊急避難場所・指定避難所】

指定緊急 避難場所	地震	津波	高潮	土砂災害	洪水
指定 避難所	指定	収容人員		人	

【施設写真】



【過去5年以内に実施した工事の内容】 (単位:千円)

実施年度	件名	工事費
(No work reported in the last 5 years)		

【公共施設の適正配置に関する方向性】

占有面積	前期末面積	前期増減	機能の方向性	
			前期	中期・後期
199.19 m <sup>2</sup>	0.00 m <sup>2</sup>	△ 199.19 m <sup>2</sup>	廃止済	

【運営方法等】

運営方法	その他	指定管理者		指定管理期間	~
------	-----	-------	--	--------	---

【利用状況】

区分	H28(2016)年度	H29(2017)年度	H30(2018)年度
開館日数	0	0	0
利用者数			
利用者数/日			
利用可能コマ数	0	0	0
利用コマ数	0	0	0
利用率			

【歳出情報】

(単位:千円)

区分	H28(2016)年度	H29(2017)年度	H30(2018)年度
施設の コスト	人件費	0	0
	光熱水費等		
	修繕料		
	委託料		
	工事請負費	0	0
	使用料及び賃借料		
その他	64	85	0
事業の コスト	人件費		
	委託料・報償費		
	その他	0	0
指定管理料			
歳出計	64	85	0

【歳入情報】

(単位:千円)

区分	H28(2016)年度	H29(2017)年度	H30(2018)年度
施設使用料・負担金等	0	0	0
貸付料・目的外使用料等	0	0	0
その他収入	0	0	0
歳入計	0	0	0

カルテ番号	0613	利用用途分類	その他施設	評価分類	その他
-------	------	--------	-------	------	-----

【施設基本情報】

施設名	豊浦斎場	所在地	豊浦町大字小串117			所管課	豊浦市民生活課	敷地面積	10,281.00 m <sup>2</sup>	うち借地面積	0.00 m <sup>2</sup>
		地区	豊浦	利用圏域	広域	駐車場台数	50台	総延床面積	498.57 m <sup>2</sup>	延床面積	498.57 m <sup>2</sup>
設置根拠法令		設置条例	下関市斎場の設置等に関する条例			複合 関連施設	カルテ番号	施設名		所管課	延床面積
設置目的	死体等を火葬するための施設										m <sup>2</sup>
											m <sup>2</sup>
											m <sup>2</sup>

【建物内訳】

No.	物件番号	名称	建築日	主体構造	屋根構造	耐用年数	地上階	地下階	耐震性	財産区分	延床面積
1	1495	豊浦斎場 火葬場	1984(S59)/03/01	鉄筋コンクリート	陸屋根	50	1F			行政財産	346.57 m <sup>2</sup>
2	1496	豊浦斎場 待合室	1984(S59)/03/01	鉄筋コンクリート	陸屋根	50	1F			行政財産	152.00 m <sup>2</sup>
3											m <sup>2</sup>
4											m <sup>2</sup>
5											m <sup>2</sup>
6											m <sup>2</sup>
7											m <sup>2</sup>
8											m <sup>2</sup>
9											m <sup>2</sup>
10											m <sup>2</sup>
合 計											498.57 m <sup>2</sup>

【運営方法等】

運営方法	直営(一部委託を含む)	指定管理者		指定管理期間	2016(H28)/04/01 ~ 2017(H29)/03/31
------	-------------	-------	--	--------	-----------------------------------

【利用状況】

区分	H28(2016)年度	H29(2017)年度	H30(2018)年度
開館日数	194	206	181
利用者数			
利用者数/日	0.0	0.0	0.0
利用可能コマ数	0	0	0
利用コマ数	0	0	0
利用率			

【歳入情報】

区分	H28(2016)年度	H29(2017)年度	H30(2018)年度
施設使用料・負担金等	0	0	0
貸付料・目的外使用料等	16	16	16
その他収入	0	0	0
歳入計	16	16	16

【歳出情報】

区分	H28(2016)年度	H29(2017)年度	H30(2018)年度	
施設の コスト	人件費	6,416	5,895	5,072
	光熱水費等			815
	修繕料			162
	委託料			943
	工事請負費	1,415	382	0
	使用料及び賃借料			0
その他	2,467	4,385	1,935	
事業の コスト	人件費			
	委託料・報償費			
	その他	0	0	0
指定管理料				
歳出計	10,298	10,662	8,927	

【指定緊急避難場所・指定避難所】

指定緊急 避難場所	地震	津波	高潮	土砂災害	洪水
指定 避難所	指定	収容人員			人

【施設写真】



【過去5年以内に実施した工事の内容】 (単位:千円)

実施年度	件名	工事費
(No work was performed in the last 5 years)		

【公共施設の適正配置に関する方向性】

占有面積	前期末面積	前期増減	機能の方向性	
			前期	中期・後期
498.57 m <sup>2</sup>	498.57 m <sup>2</sup>	0.00 m <sup>2</sup>	→	集約化

カルテ番号	0654	利用用途分類	その他施設	評価分類	書庫・倉庫
-------	------	--------	-------	------	-------

【施設基本情報】

施設名	旧粟野第一保育園	所在地	豊北町大字粟野4865			所管課	豊北地域政策課	敷地面積	1,397.39 m <sup>2</sup>	うち借地面積	0.00 m <sup>2</sup>
		地区	豊北	利用圏域	その他	駐車場台数	20台	総延床面積	374.47 m <sup>2</sup>	延床面積	374.47 m <sup>2</sup>
設置根拠法令		設置条例				複合 関連施設	カルテ番号	施設名		所管課	延床面積
設置目的	保育に欠けるその乳児及び幼児を入所させて保育するために設置。現在は倉庫として利用している。										m <sup>2</sup>
											m <sup>2</sup>
											m <sup>2</sup>

【建物内訳】

No.	物件番号	名称	建築日	主体構造	屋根構造	耐用年数	地上階	地下階	耐震性	財産区分	延床面積
1	1610	旧粟野第一保育園 (旧)第一保育園	1953(S28)/08/31	木造	瓦葺	4	1F		—	普通財産	374.47 m <sup>2</sup>
2											m <sup>2</sup>
3											m <sup>2</sup>
4											m <sup>2</sup>
5											m <sup>2</sup>
6											m <sup>2</sup>
7											m <sup>2</sup>
8											m <sup>2</sup>
9											m <sup>2</sup>
10											m <sup>2</sup>
合 計											374.47 m <sup>2</sup>

【指定緊急避難場所・指定避難所】

指定緊急 避難場所	地震	津波	高潮	土砂災害	洪水
指定 避難所	指定	収容人員		人	

【施設写真】



【過去5年以内に実施した工事の内容】 (単位:千円)

実施年度	件名	工事費
(No data visible)		

【公共施設の適正配置に関する方向性】

占有面積	前期末面積	前期増減	機能の方向性	
			前期	中期・後期
381.19 m <sup>2</sup>	0.00 m <sup>2</sup>	△ 381.19 m <sup>2</sup>	廃止済	

【運営方法等】

運営方法	直営(一部委託を含む)	指定管理者		指定管理期間	~
------	-------------	-------	--	--------	---

【利用状況】

区分	H28(2016)年度	H29(2017)年度	H30(2018)年度
開館日数	365	0	0
利用者数			
利用者数/日	0.0		
利用可能コマ数	0	0	0
利用コマ数	0	0	0
利用率			

【歳出情報】 (単位:千円)

区分	H28(2016)年度	H29(2017)年度	H30(2018)年度
施設の コスト	人件費	0	0
	光熱水費等		
	修繕料		
	委託料		
	工事請負費	0	0
	使用料及び賃借料		
	その他	10	10
事業の コスト	人件費		
	委託料・報償費		
	その他	0	0
指定管理料			
歳出計	10	10	10

【歳入情報】 (単位:千円)

区分	H28(2016)年度	H29(2017)年度	H30(2018)年度
施設使用料・負担金等	0	0	0
貸付料・目的外使用料等	0	0	0
その他収入	0	0	0
歳入計	0	0	0

カルテ番号	0660	利用用途分類	その他施設	評価分類	書庫・倉庫
-------	------	--------	-------	------	-------

【施設基本情報】

施設名	阿川防災資材倉庫	所在地	豊北町大字阿川652			所管課	豊北地域政策課	敷地面積	23.24 m <sup>2</sup>	うち借地面積	0.00 m <sup>2</sup>
		地区	豊北	利用圏域	地区	駐車場台数	0台	総延床面積	23.24 m <sup>2</sup>	延床面積	23.24 m <sup>2</sup>
設置根拠法令		設置条例				複合 関連施設	カルテ番号	施設名		所管課	延床面積
設置目的	元の下関市消防団豊北方面隊阿川分団の消防機庫であり、防災関係の資材倉庫として使用										m <sup>2</sup>
											m <sup>2</sup>
											m <sup>2</sup>

【建物内訳】

No.	物件番号	名称	建築日	主体構造	屋根構造	耐用年数	地上階	地下階	耐震性	財産区分	延床面積
1	1616	阿川防災資材倉庫	1991(H03)/12/09	鉄筋コンクリート	スレート葺	38	1F		—	行政財産	23.24 m <sup>2</sup>
2											m <sup>2</sup>
3											m <sup>2</sup>
4											m <sup>2</sup>
5											m <sup>2</sup>
6											m <sup>2</sup>
7											m <sup>2</sup>
8											m <sup>2</sup>
9											m <sup>2</sup>
10											m <sup>2</sup>
合 計											23.24 m <sup>2</sup>

【運営方法等】

運営方法	直営(一部委託を含む)	指定管理者		指定管理期間	~
------	-------------	-------	--	--------	---

【利用状況】

区分	H28(2016)年度	H29(2017)年度	H30(2018)年度
開館日数	365	365	365
利用者数			
利用者数/日	0.0	0.0	0.0
利用可能コマ数	0	0	0
利用コマ数	0	0	0
利用率			

【歳入情報】

区分	H28(2016)年度	H29(2017)年度	H30(2018)年度
施設使用料・負担金等	0	0	0
貸付料・目的外使用料等	0	0	0
その他収入	0	0	0
歳入計	0	0	0

【歳出情報】

(単位:千円)

区分	H28(2016)年度	H29(2017)年度	H30(2018)年度	
施設の コスト	人件費	0	0	0
	光熱水費等			
	修繕料			
	委託料			
	工事請負費	0	0	0
	使用料及び賃借料			
その他	5	5	5	
事業の コスト	人件費			
	委託料・報償費			
	その他	0	0	0
指定管理料				
歳出計	5	5	5	

【指定緊急避難場所・指定避難所】

指定緊急 避難場所	地震	津波	高潮	土砂災害	洪水
指定 避難所	指定	収容人員		人	

【施設写真】



【過去5年以内に実施した工事の内容】 (単位:千円)

実施年度	件名	工事費
(No work has been implemented in the past 5 years)		

【公共施設の適正配置に関する方向性】

占有面積	前期末面積	前期増減	機能の方向性	
			前期	中期・後期
23.24 m <sup>2</sup>	23.24 m <sup>2</sup>	0.00 m <sup>2</sup>	→	廃止



カルテ番号	0661	利用用途分類	その他施設	評価分類	書庫・倉庫
-------	------	--------	-------	------	-------

【施設基本情報】

施設名	角島(五十新開倉庫)	所在地	豊北町大字角島2311-8			所管課	豊北地域政策課	敷地面積	182.00 m <sup>2</sup>	うち借地面積	0.00 m <sup>2</sup>
		地区	豊北	利用圏域	地区	駐車場台数	1台	総延床面積	19.44 m <sup>2</sup>	延床面積	19.44 m <sup>2</sup>
設置根拠法令		設置条例				複合 関連施設	カルテ番号	施設名		所管課	延床面積
設置目的	平成6年に観光事業に使用するレンタル自転車を収納する倉庫として設置。 現在はレンタル自転車は別の場所に移しており、平成28年6月9日からは倉庫の用途として、建物及び土地の一部について個人に貸付を行っている。										m <sup>2</sup>
											m <sup>2</sup>
											m <sup>2</sup>

【建物内訳】

No.	物件番号	名称	建築日	主体構造	屋根構造	耐用年数	地上階	地下階	耐震性	財産区分	延床面積
1	1617	角島(五十新開倉庫)	1994(H06)/12/27	木造	スレート葺	15	1F		—	普通財産	19.44 m <sup>2</sup>
2											m <sup>2</sup>
3											m <sup>2</sup>
4											m <sup>2</sup>
5											m <sup>2</sup>
6											m <sup>2</sup>
7											m <sup>2</sup>
8											m <sup>2</sup>
9											m <sup>2</sup>
10											m <sup>2</sup>
合 計											19.44 m <sup>2</sup>

【指定緊急避難場所・指定避難所】

指定緊急 避難場所	地震	津波	高潮	土砂災害	洪水
指定 避難所	指定	収容人員		人	

【施設写真】



【過去5年以内に実施した工事の内容】 (単位:千円)

実施年度	件名	工事費
(No work has been implemented in the past 5 years)		

【公共施設の適正配置に関する方向性】

占有面積	前期末面積	前期増減	機能の方向性	
			前期	中期・後期
19.44 m <sup>2</sup>	19.44 m <sup>2</sup>	0.00 m <sup>2</sup>	→	譲渡

【運営方法等】

運営方法	貸付施設	指定管理者		指定管理期間	~
------	------	-------	--	--------	---

【利用状況】

区分	H28(2016)年度	H29(2017)年度	H30(2018)年度
開館日数	365	365	365
利用者数			
利用者数/日	0.0	0.0	0.0
利用可能コマ数	0	0	0
利用コマ数	0	0	0
利用率			

【歳出情報】 (単位:千円)

区分	H28(2016)年度	H29(2017)年度	H30(2018)年度
施設の コスト	人件費	0	0
	光熱水費等		
	修繕料		
	委託料		
	工事請負費	13	0
	使用料及び賃借料		
事業の コスト	その他	1	1
	人件費		
	委託料・報償費		
	その他	0	0
指定管理料			
歳出計	14	1	1

【歳入情報】 (単位:千円)

区分	H28(2016)年度	H29(2017)年度	H30(2018)年度
施設使用料・負担金等	0	0	0
貸付料・目的外使用料等	12	15	15
その他収入	0	0	0
歳入計	12	15	15

カルテ番号	0679	利用用途分類	その他施設	評価分類	書庫・倉庫
-------	------	--------	-------	------	-------

【施設基本情報】

施設名	旧田耕保育園	所在地	豊北町大字田耕4295-1			所管課	豊北市民生活課	敷地面積	3,543.81 m <sup>2</sup>	うち借地面積	0.00 m <sup>2</sup>
		地区	豊北	利用圏域	その他	駐車場台数	0台	総延床面積	383.60 m <sup>2</sup>	延床面積	383.60 m <sup>2</sup>
設置根拠法令		設置条例				複合 関連施設	カルテ番号	施設名	所管課	延床面積	
設置目的	豊北町内で平成21年4月1日に新たに幼保一体化施設1園が開設したことにより、廃園。 現在は豊北総合支所倉庫として使用中。										m <sup>2</sup>
											m <sup>2</sup>
											m <sup>2</sup>

【建物内訳】

No.	物件番号	名称	建築日	主体構造	屋根構造	耐用年数	地上階	地下階	耐震性	財産区分	延床面積
1	1647	旧田耕保育園 倉庫	1987(S62)/03/23	木造	カラー鉄板葺	15	1F		—	普通財産	16.20 m <sup>2</sup>
2	1648	旧田耕保育園 旧保育園	1987(S62)/03/28	鉄筋コンクリート	陸屋根	47	1F		○	普通財産	367.40 m <sup>2</sup>
3											m <sup>2</sup>
4											m <sup>2</sup>
5											m <sup>2</sup>
6											m <sup>2</sup>
7											m <sup>2</sup>
8											m <sup>2</sup>
9											m <sup>2</sup>
10											m <sup>2</sup>
合 計											383.60 m <sup>2</sup>

【指定緊急避難場所・指定避難所】

指定緊急 避難場所	地震	津波	高潮	土砂災害	洪水
指定 避難所	指定	収容人員		人	

【施設写真】



【過去5年以内に実施した工事の内容】 (単位:千円)

実施年度	件名	工事費
(No work reported in the last 5 years)		

【公共施設の適正配置に関する方向性】

占有面積	前期末面積	前期増減	機能の方向性	
			前期	中期・後期
383.60 m <sup>2</sup>	383.60 m <sup>2</sup>	0.00 m <sup>2</sup>	→	廃止

【運営方法等】

運営方法	直営(一部委託を含む)	指定管理者		指定管理期間	~
------	-------------	-------	--	--------	---

【利用状況】

区分	H28(2016)年度	H29(2017)年度	H30(2018)年度
開館日数	0	0	0
利用者数			
利用者数/日			
利用可能コマ数	0	0	0
利用コマ数	0	0	0
利用率			

【歳出情報】 (単位:千円)

区分	H28(2016)年度	H29(2017)年度	H30(2018)年度
施設の コスト	人件費	0	0
	光熱水費等		
	修繕料		
	委託料		
	工事請負費	0	0
	使用料及び賃借料		
その他	85	85	0
事業の コスト	人件費		
	委託料・報償費		
	その他	0	0
指定管理料			
歳出計	85	85	84

【歳入情報】 (単位:千円)

区分	H28(2016)年度	H29(2017)年度	H30(2018)年度
施設使用料・負担金等	0	0	0
貸付料・目的外使用料等	0	0	0
その他収入	0	0	0
歳入計	0	0	0

平成30年度(2018年度)

公共施設カルテ

カルテ番号	0686	利用用途分類	その他施設	評価分類	書庫・倉庫
-------	------	--------	-------	------	-------

【施設基本情報】

施設名	下関市豊北町滝部農機具倉庫	所在地	豊北町大字滝部1746-1			所管課	豊北建設農林水産課	敷地面積	260.00 m <sup>2</sup>	うち借地面積	260.00 m <sup>2</sup>
		地区	豊北	利用圏域	地区	駐車場台数	0台	総延床面積	130.77 m <sup>2</sup>	延床面積	130.77 m <sup>2</sup>
設置根拠法令		設置条例				複合 関連施設	カルテ番号	施設名		所管課	延床面積
設置目的	社団法人豊北町ふるさと産業振興公社からの寄付により、建物(農機具倉庫)を取得										m <sup>2</sup>
											m <sup>2</sup>
											m <sup>2</sup>

【建物内訳】

No.	物件番号	名称	建築日	主体構造	屋根構造	耐用年数	地上階	地下階	耐震性	財産区分	延床面積
1	1668	下関市豊北町滝部農機具倉庫 農機具倉庫	1993(H05)/11/15	鉄骨造	スレート葺	15	1F		○	普通財産	130.77 m <sup>2</sup>
2											m <sup>2</sup>
3											m <sup>2</sup>
4											m <sup>2</sup>
5											m <sup>2</sup>
6											m <sup>2</sup>
7											m <sup>2</sup>
8											m <sup>2</sup>
9											m <sup>2</sup>
10											m <sup>2</sup>
合 計											130.77 m <sup>2</sup>

【指定緊急避難場所・指定避難所】

指定緊急 避難場所	地震	津波	高潮	土砂災害	洪水
指定 避難所	指定	収容人員		人	

【施設写真】



【過去5年以内に実施した工事の内容】 (単位:千円)

実施年度	件名	工事費
(No work performed in the last 5 years)		

【公共施設の適正配置に関する方向性】

占有面積	前期末面積	前期増減	機能の方向性	
			前期	中期・後期
130.77 m <sup>2</sup>	0.00 m <sup>2</sup>	△ 130.77 m <sup>2</sup>	譲渡	

【運営方法等】

運営方法	貸付施設	指定管理者		指定管理期間	~
------	------	-------	--	--------	---

【利用状況】

区分	H28(2016)年度	H29(2017)年度	H30(2018)年度
開館日数	0	0	0
利用者数			
利用者数/日			
利用可能コマ数	0	0	0
利用コマ数	0	0	0
利用率			

【歳出情報】 (単位:千円)

区分	H28(2016)年度	H29(2017)年度	H30(2018)年度	
施設の コスト	人件費	360	360	359
	光熱水費等			
	修繕料			
	委託料			
	工事請負費	0	0	0
	使用料及び賃借料			
	その他	23	23	23
事業の コスト	人件費			
	委託料・報償費			
	その他	0	0	0
指定管理料				
歳出計	383	383	382	

【歳入情報】 (単位:千円)

区分	H28(2016)年度	H29(2017)年度	H30(2018)年度
施設使用料・負担金等	0	0	0
貸付料・目的外使用料等	90	90	74
その他収入	22	22	22
歳入計	112	112	96

カルテ番号	0687	利用用途分類	その他施設	評価分類	書庫・倉庫
-------	------	--------	-------	------	-------

【施設基本情報】

施設名	旧八城運動広場集会所	所在地	豊北町大字北宇賀129-3			所管課	豊北建設農林水産課	敷地面積	3,777.00 m <sup>2</sup>	うち借地面積	3,777.00 m <sup>2</sup>
		地区	豊北	利用圏域	地区	駐車場台数	0台	総延床面積	92.11 m <sup>2</sup>	延床面積	92.11 m <sup>2</sup>
設置根拠法令		設置条例				複合 関連施設	カルテ番号	施設名		所管課	延床面積
設置目的	自治会が行う行事及び活動に用いる用具類を保管する。										m <sup>2</sup>
											m <sup>2</sup>
											m <sup>2</sup>

【建物内訳】

No.	物件番号	名称	建築日	主体構造	屋根構造	耐用年数	地上階	地下階	耐震性	財産区分	延床面積
1	1669	旧八城運動広場集会所 倉庫	1992(H04)/03/31	木造	スレート葺	15	1F		○	普通財産	92.11 m <sup>2</sup>
2											m <sup>2</sup>
3											m <sup>2</sup>
4											m <sup>2</sup>
5											m <sup>2</sup>
6											m <sup>2</sup>
7											m <sup>2</sup>
8											m <sup>2</sup>
9											m <sup>2</sup>
10											m <sup>2</sup>
合 計											92.11 m <sup>2</sup>

【運営方法等】

運営方法	貸付施設	指定管理者		指定管理期間	~
------	------	-------	--	--------	---

【利用状況】

区分	H28(2016)年度	H29(2017)年度	H30(2018)年度
開館日数	0	0	0
利用者数			
利用者数/日			
利用可能コマ数	0	0	0
利用コマ数	0	0	0
利用率			

【歳入情報】

区分	H28(2016)年度	H29(2017)年度	H30(2018)年度
施設使用料・負担金等	0	0	0
貸付料・目的外使用料等	40	40	40
その他収入	0	0	0
歳入計	40	40	40

【歳出情報】

		区分	H28(2016)年度	H29(2017)年度	H30(2018)年度
施設の コスト	人件費		360	360	359
	光熱水費等				
	修繕料				
	委託料				
	工事請負費		0	0	0
	使用料及び賃借料				
	その他		4	4	4
事業の コスト	人件費				
	委託料・報償費				
	その他		0	0	0
	指定管理料				
	歳出計		364	364	363

【指定緊急避難場所・指定避難所】

指定緊急 避難場所	地震	津波	高潮	土砂災害	洪水
指定 避難所	指定	収容人員		人	

【施設写真】



【過去5年以内に実施した工事の内容】 (単位:千円)

実施年度	件名	工事費
(No work reported)		

【公共施設の適正配置に関する方向性】

占有面積	前期末面積	前期増減	機能の方向性	
			前期	中期・後期
92.11 m <sup>2</sup>	0.00 m <sup>2</sup>	△ 92.11 m <sup>2</sup>	譲渡	

平成30年度(2018年度)

公共施設カルテ

カルテ番号	0871	利用用途分類	その他施設	評価分類	書庫・倉庫
-------	------	--------	-------	------	-------

【施設基本情報】

施設名	旧下関市立豊北第三中学校	所在地	豊北町大字阿川3864-4			所管課	豊北教育支所	敷地面積	21,100.00 m <sup>2</sup>	うち借地面積	0.00 m <sup>2</sup>
		地区	豊北	利用圏域	その他	駐車場台数	5台	総延床面積	3,871.00 m <sup>2</sup>	延床面積	3,780.59 m <sup>2</sup>
設置根拠法令		設置条例				複合 関連施設	カルテ番号	施設名		所管課	延床面積
設置目的	昭和39年阿川小学校・粟野小学校の一部・神田小学校の一部が統合し豊北第三中学校開設。平成18年4月に豊北中学校に統合。						0871	旧下関市立豊北第三中学校	豊北教育支所	3,780.59 m <sup>2</sup>	
							1094	阿川児童クラブ	子育て政策課	90.41 m <sup>2</sup>	
m <sup>2</sup>											

【建物内訳】

No.	物件番号	名称	建築日	主体構造	屋根構造	耐用年数	地上階	地下階	耐震性	財産区分	延床面積
1	2941	下関市立豊北第三中学校 特別教室	1951(S26)/03/01	木造	瓦葺	22	1F		—	行政財産	782.00 m <sup>2</sup>
2	2942	下関市立豊北第三中学校 校舎(S40.3)	1965(S40)/03/01	鉄筋コンクリート	陸屋根	47	2F		—	行政財産	1,229.00 m <sup>2</sup>
3	2943	下関市立豊北第三中学校 校舎(S41.3)	1966(S41)/03/01	鉄筋コンクリート	陸屋根	47	2F		—	行政財産	585.00 m <sup>2</sup>
4	2944	下関市立豊北第三中学校 便所(S42.3)	1967(S42)/03/01	コンクリートブロック	陸屋根	34	1F		—	行政財産	21.00 m <sup>2</sup>
5	2945	下関市立豊北第三中学校 屋内運動場	1967(S42)/03/01	鉄骨造	スレート葺	34	1F		—	行政財産	769.00 m <sup>2</sup>
6	2946	下関市立豊北第三中学校 格技場	1973(S48)/10/01	木造	スレート葺	22	1F		—	行政財産	166.00 m <sup>2</sup>
7	2947	下関市立豊北第三中学校 部室	1977(S52)/06/01	木造	その他	22	1F		—	行政財産	30.00 m <sup>2</sup>
8	2948	下関市立豊北第三中学校 食堂及び配膳室	1983(S58)/02/20	鉄筋コンクリート	陸屋根	47	1F		○	行政財産	272.00 m <sup>2</sup>
9	2949	下関市立豊北第三中学校 灯油貯蔵庫	1984(S59)/03/01	コンクリートブロック	スレート葺	34	1F		○	行政財産	2.00 m <sup>2</sup>
10	2950	下関市立豊北第三中学校 便所(H4.1)	1992(H04)/01/31	木造	その他	15	1F		○	行政財産	15.00 m <sup>2</sup>
合 計											3,871.00 m <sup>2</sup>

【運営方法等】

運営方法	直営(一部委託を含む)	指定管理者		指定管理期間	~
------	-------------	-------	--	--------	---

【利用状況】

区分	H28(2016)年度	H29(2017)年度	H30(2018)年度
開館日数	0	0	0
利用者数			
利用者数/日			
利用可能コマ数	0	0	0
利用コマ数	0	0	0
利用率			

【歳入情報】

区分	H28(2016)年度	H29(2017)年度	H30(2018)年度
施設使用料・負担金等	0	0	0
貸付料・目的外使用料等	5	5	5
その他収入	0	0	0
歳入計	5	5	5

【歳出情報】

区分	H28(2016)年度	H29(2017)年度	H30(2018)年度
施設の コスト	人件費	0	0
	光熱水費等		
	修繕料		20
	委託料		532
	工事請負費	0	5
	使用料及び賃借料		
その他	571	571	43
事業の コスト	人件費		
	委託料・報償費		
	その他	0	0
指定管理料			
歳出計	571	576	595

【指定緊急避難場所・指定避難所】

指定緊急 避難場所	地震	津波	高潮	土砂災害	洪水
指定 避難所	指定	収容人員			
		人			

【施設写真】



【過去5年以内に実施した工事の内容】 (単位:千円)

実施年度	件名	工事費
(No data visible)		

【公共施設の適正配置に関する方向性】

占有面積	前期末面積	前期増減	機能の方向性	
			前期	中期・後期
3,780.59 m <sup>2</sup>	0.00 m <sup>2</sup>	△ 3,780.59 m <sup>2</sup>	廃止済	



カルテ番号	0872	利用用途分類	その他施設	評価分類	書庫・倉庫
-------	------	--------	-------	------	-------

【施設基本情報】

施設名	旧下関市立角島中学校	所在地	豊北町大字角島1775-9			所管課	豊北教育支所	敷地面積	5,141.00 m <sup>2</sup>	うち借地面積	0.00 m <sup>2</sup>
		地区	豊北	利用圏域	その他	駐車場台数	6台	総延床面積	2,512.66 m <sup>2</sup>	延床面積	2,512.66 m <sup>2</sup>
設置根拠法令		設置条例				複合 関連施設	カルテ番号	施設名	所管課	延床面積	
設置目的	平成18年4月に豊北中学校に統合。										m <sup>2</sup>
											m <sup>2</sup>
											m <sup>2</sup>

【建物内訳】

No.	物件番号	名称	建築日	主体構造	屋根構造	耐用年数	地上階	地下階	耐震性	財産区分	延床面積
1	2951	下関市立角島中学校 屋内運動場	1984(S59)/02/29	鉄筋コンクリート	その他	47	1F		○	行政財産	770.66 m <sup>2</sup>
2	2952	下関市立角島中学校 校舎(S60.3)	1985(S60)/03/25	鉄筋コンクリート	陸屋根	47	2F		○	行政財産	1,018.00 m <sup>2</sup>
3	2953	下関市立角島中学校 校舎(S61.3)	1986(S61)/03/01	鉄筋コンクリート	陸屋根	47	2F		○	行政財産	8.00 m <sup>2</sup>
4	2954	下関市立角島中学校 プロパン・燃料庫	1986(S61)/03/01	コンクリートブロック	陸屋根	34	1F		○	行政財産	5.00 m <sup>2</sup>
5	2955	下関市立角島中学校 公仕室	1986(S61)/03/01	木造	カラー鉄板葺	24	1F		○	行政財産	12.00 m <sup>2</sup>
6	2956	下関市立角島中学校 用務員室	1986(S61)/03/01	鉄筋コンクリート	陸屋根	50	2F		○	行政財産	55.00 m <sup>2</sup>
7	2957	下関市立角島中学校 管理棟(食堂含む)	1986(S61)/03/15	鉄筋コンクリート	陸屋根	47	2F		○	行政財産	594.00 m <sup>2</sup>
8	2958	下関市立角島中学校 倉庫	1993(H05)/12/10	木造	その他	15	1F		○	行政財産	50.00 m <sup>2</sup>
9											m <sup>2</sup>
10											m <sup>2</sup>
合 計											2,512.66 m <sup>2</sup>

【指定緊急避難場所・指定避難所】

指定緊急 避難場所	地震	津波	高潮	土砂災害	洪水
指定 避難所	指定	収容人員		人	

【施設写真】



【過去5年以内に実施した工事の内容】 (単位:千円)

実施年度	件名	工事費
(No data visible)		

【公共施設の適正配置に関する方向性】

占有面積	前期末面積	前期増減	機能の方向性	
			前期	中期・後期
2,512.66 m <sup>2</sup>	0.00 m <sup>2</sup>	△ 2,512.66 m <sup>2</sup>	廃止済	

【運営方法等】

運営方法	直営(一部委託を含む)	指定管理者		指定管理期間	~
------	-------------	-------	--	--------	---

【利用状況】

区分	H28(2016)年度	H29(2017)年度	H30(2018)年度
開館日数	0	0	9
利用者数			400
利用者数/日			44.4
利用可能コマ数	1,095	1,095	1,095
利用コマ数	10	10	20
利用率	0.9%	0.9%	1.8%

【歳出情報】 (単位:千円)

区分	H28(2016)年度	H29(2017)年度	H30(2018)年度
施設の コスト	人件費	0	0
	光熱水費等		16
	修繕料		
	委託料		176
	工事請負費	0	0
	使用料及び賃借料		
その他	322	211	34
事業の コスト	人件費		
	委託料・報償費		
	その他	0	0
指定管理料			
歳出計	322	211	226

【歳入情報】 (単位:千円)

区分	H28(2016)年度	H29(2017)年度	H30(2018)年度
施設使用料・負担金等	0	0	0
貸付料・目的外使用料等	8	29	17
その他収入	0	0	0
歳入計	8	29	17

カルテ番号	0892	利用用途分類	その他施設	評価分類	書庫・倉庫
-------	------	--------	-------	------	-------

【施設基本情報】

施設名	文化財収蔵庫	所在地	豊北町大字神田上2773			所管課	土井ヶ浜通・人類学ミュージアム	敷地面積	37,663.00 m <sup>2</sup>	うち借地面積	0.00 m <sup>2</sup>
		地区	豊北	利用圏域	その他	駐車場台数	20台	総延床面積	3,492.00 m <sup>2</sup>	延床面積	3,492.00 m <sup>2</sup>
設置根拠法令		設置条例				複合 関連施設	カルテ番号	施設名		所管課	延床面積
設置目的	当該施設は、旧豊北第2中学校であるが、豊北歴史民俗資料館(太翔館)保存修理工事に伴い、空校舎(室)に旧豊北町時代に収集・保管していた民具資料を移動させて管理している。現在、下関市全域を視野に入れた民具資料を収集・整理・保管して調査研究をおこない、資料借用、公開等を実施、市民をはじめ学校教育、県内外に多く利用されている。										m <sup>2</sup>
											m <sup>2</sup>
											m <sup>2</sup>

【建物内訳】

No.	物件番号	名称	建築日	主体構造	屋根構造	耐用年数	地上階	地下階	耐震性	財産区分	延床面積
1	3006	文化財収蔵庫 収蔵庫(2)	1949(S24)/03/01	木造	スレート葺	15	1F			行政財産	182.00 m <sup>2</sup>
2	3007	文化財収蔵庫 収蔵庫(1)	1963(S38)/03/01	木造	その他	15	1F			行政財産	180.00 m <sup>2</sup>
3	3008	文化財収蔵庫 収蔵庫(3)	1965(S40)/03/01	鉄筋コンクリート	陸屋根	38	1F			行政財産	196.00 m <sup>2</sup>
4	3009	文化財収蔵庫 収蔵庫(4)	1968(S43)/03/01	鉄筋コンクリート	陸屋根	38	2F			行政財産	495.00 m <sup>2</sup>
5	3010	文化財収蔵庫 収蔵庫(5)	1969(S44)/03/01	鉄筋コンクリート	陸屋根	38	2F			行政財産	550.00 m <sup>2</sup>
6	3011	文化財収蔵庫 収蔵庫(6)	1969(S44)/03/01	鉄筋コンクリート	陸屋根	38	2F			行政財産	795.00 m <sup>2</sup>
7	3013	文化財収蔵庫 収蔵庫(8)	1971(S46)/03/01	木造	カラー鉄板葺	15	1F			行政財産	60.00 m <sup>2</sup>
8	3014	文化財収蔵庫 収蔵庫(9)	1978(S53)/08/15	鉄筋コンクリート	その他	38	2F			行政財産	873.00 m <sup>2</sup>
9	3016	文化財収蔵庫 収蔵庫(10)	1991(H03)/03/29	コンクリートブロック	その他	34	1F			行政財産	86.00 m <sup>2</sup>
10	99999	ほか2棟の合計									75.00 m <sup>2</sup>
合 計											3,492.00 m <sup>2</sup>

【運営方法等】

運営方法	直営(一部委託を含む)	指定管理者		指定管理期間	~
------	-------------	-------	--	--------	---

【利用状況】

区分	H28(2016)年度	H29(2017)年度	H30(2018)年度
開館日数	243	247	245
利用者数	91	74	106
利用者数/日	0.4	0.3	0.4
利用可能コマ数	0	0	0
利用コマ数	0	0	0
利用率			

【歳入情報】

区分	H28(2016)年度	H29(2017)年度	H30(2018)年度
施設使用料・負担金等	0	0	0
貸付料・目的外使用料等	0	0	0
その他収入	0	0	0
歳入計	0	0	0

【歳出情報】

区分	H28(2016)年度	H29(2017)年度	H30(2018)年度
施設のコスト			
人件費	9,502	9,502	5,846
光熱水費等			448
修繕料			
委託料			370
工事請負費	0	0	0
使用料及び賃借料			74
その他	954	1,251	263
事業のコスト			
人件費			
委託料・報償費			
その他	380	54	70
指定管理料			
歳出計	10,836	10,807	7,071

【指定緊急避難場所・指定避難所】

指定緊急避難場所	地震	津波	高潮	土砂災害	洪水
指定避難所	指定	収容人員		人	

【施設写真】



【過去5年以内に実施した工事の内容】 (単位:千円)

実施年度	件名	工事費
(No data provided)		

【公共施設の適正配置に関する方向性】

占有面積	前期末面積	前期増減	機能の方向性	
			前期	中期・後期
3,492.00 m <sup>2</sup>	3,492.00 m <sup>2</sup>	0.00 m <sup>2</sup>	→	→

カルテ番号	0893	利用用途分類	その他施設	評価分類	書庫・倉庫
-------	------	--------	-------	------	-------

【施設基本情報】

施設名	資料収蔵庫	所在地	豊北町大字神田上2773			所管課	土井ヶ浜通・人権学ミュージアム	敷地面積	110.80 m <sup>2</sup>	うち借地面積	0.00 m <sup>2</sup>
		地区	豊北	利用圏域	その他	駐車場台数	0台	総延床面積	110.80 m <sup>2</sup>	延床面積	110.80 m <sup>2</sup>
設置根拠法令		設置条例				複合 関連施設	カルテ番号	施設名		所管課	延床面積
設置目的	旧豊北第2中学校の空校舎。平成23年に豊北教育支所より所管替。当該施設名称で区分されている部分は使用していない。										m <sup>2</sup>
											m <sup>2</sup>
											m <sup>2</sup>

【建物内訳】

No.	物件番号	名称	建築日	主体構造	屋根構造	耐用年数	地上階	地下階	耐震性	財産区分	延床面積
1	3017	資料収蔵庫 便所	1969(S44)/03/01	鉄筋コンクリート	陸屋根	38	1F			行政財産	42.00 m <sup>2</sup>
2	3018	資料収蔵庫 自転車置場	1984(S59)/03/01	木造	その他	15	1F			行政財産	55.00 m <sup>2</sup>
3	3019	資料収蔵庫 灯油貯蔵庫	1984(S59)/03/01	コンクリートブロック	陸屋根	34	1F			行政財産	1.80 m <sup>2</sup>
4	3020	資料収蔵庫 便所	1991(H03)/03/01	木造	その他	15	1F			行政財産	12.00 m <sup>2</sup>
5											m <sup>2</sup>
6											m <sup>2</sup>
7											m <sup>2</sup>
8											m <sup>2</sup>
9											m <sup>2</sup>
10											m <sup>2</sup>
合 計											110.80 m <sup>2</sup>

【運営方法等】

運営方法	直営(一部委託を含む)	指定管理者		指定管理期間	~
------	-------------	-------	--	--------	---

【利用状況】

区分	H28(2016)年度	H29(2017)年度	H30(2018)年度
開館日数	0	0	0
利用者数			
利用者数/日			
利用可能コマ数	0	0	0
利用コマ数	0	0	0
利用率			

【歳入情報】

区分	H28(2016)年度	H29(2017)年度	H30(2018)年度
施設使用料・負担金等	0	0	0
貸付料・目的外使用料等	0	0	0
その他収入	0	0	0
歳入計	0	0	0

【歳出情報】

(単位:千円)

区分	H28(2016)年度	H29(2017)年度	H30(2018)年度
施設の コスト	人件費	0	0
	光熱水費等		
	修繕料		
	委託料		
	工事請負費	0	0
	使用料及び賃借料		
事業の コスト	その他	0	0
	人件費		
	委託料・報償費		
	その他	0	0
指定管理料			
歳出計	0	0	0

【指定緊急避難場所・指定避難所】

指定緊急 避難場所	地震	津波	高潮	土砂災害	洪水
指定 避難所	指定	収容人員			人

【施設写真】



【過去5年以内に実施した工事の内容】 (単位:千円)

実施年度	件名	工事費
(No work reported)		

【公共施設の適正配置に関する方向性】

占有面積	前期末面積	前期増減	機能の方向性	
			前期	中期・後期
110.80 m <sup>2</sup>	110.80 m <sup>2</sup>	0.00 m <sup>2</sup>	→	→

カルテ番号	0641	利用用途分類	その他施設	評価分類	公衆便所
-------	------	--------	-------	------	------

【施設基本情報】

施設名	角島尾山公衆便所	所在地	豊北町大字角島2170-7			所管課	豊北地域政策課	敷地面積	18.42 m <sup>2</sup>	うち借地面積	18.42 m <sup>2</sup>		
		地区	豊北	利用圏域	地区	駐車場台数	0台	総延床面積	18.42 m <sup>2</sup>	延床面積	18.42 m <sup>2</sup>		
設置根拠法令		設置条例				複合 関連施設	カルテ番号	施設名		所管課	延床面積		
設置目的	住民に健全な「レクリエーション」の場を与えるため											m <sup>2</sup>	
													m <sup>2</sup>
													m <sup>2</sup>

【建物内訳】

No.	物件番号	名称	建築日	主体構造	屋根構造	耐用年数	地上階	地下階	耐震性	財産区分	延床面積
1	1590	角島尾山公衆便所	1982(S57)/03/31	コンクリートブロック	陸屋根	34	1F		—	行政財産	18.42 m <sup>2</sup>
2											m <sup>2</sup>
3											m <sup>2</sup>
4											m <sup>2</sup>
5											m <sup>2</sup>
6											m <sup>2</sup>
7											m <sup>2</sup>
8											m <sup>2</sup>
9											m <sup>2</sup>
10											m <sup>2</sup>
合 計											18.42 m <sup>2</sup>

【運営方法等】

運営方法	直営(一部委託を含む)	指定管理者		指定管理期間	~
------	-------------	-------	--	--------	---

【利用状況】

区分	H28(2016)年度	H29(2017)年度	H30(2018)年度
開館日数	365	365	365
利用者数			
利用者数/日	0.0	0.0	0.0
利用可能コマ数	0	0	0
利用コマ数	0	0	0
利用率			

【歳入情報】

区分	H28(2016)年度	H29(2017)年度	H30(2018)年度
施設使用料・負担金等	0	0	0
貸付料・目的外使用料等	0	0	0
その他収入	0	0	0
歳入計	0	0	0

【歳出情報】

区分	H28(2016)年度	H29(2017)年度	H30(2018)年度	
施設の コスト	人件費	0	0	0
	光熱水費等			
	修繕料			
	委託料			78
	工事請負費	0	0	0
	使用料及び賃借料			
事業の コスト	その他	80	122	1
	人件費			
	委託料・報償費			
	その他	0	0	0
	指定管理料			
歳出計	80	122	79	

【指定緊急避難場所・指定避難所】

指定緊急 避難場所	地震	津波	高潮	土砂災害	洪水
指定 避難所	指定	収容人員		人	

【施設写真】



【過去5年以内に実施した工事の内容】

実施年度	件名	工事費
(単位:千円)		
(No work reported)		

【公共施設の適正配置に関する方向性】

占有面積	前期末面積	前期増減	機能の方向性	
			前期	中期・後期
18.42 m <sup>2</sup>	18.42 m <sup>2</sup>	0.00 m <sup>2</sup>	→	→

カルテ番号	0642	利用用途分類	その他施設	評価分類	公衆便所
-------	------	--------	-------	------	------

【施設基本情報】

施設名	角島元山公衆便所	所在地	豊北町大字角島1002-2			所管課	豊北地域政策課	敷地面積	47.30 m <sup>2</sup>	うち借地面積	0.00 m <sup>2</sup>
		地区	豊北	利用圏域	地区	駐車場台数	0台	総延床面積	12.30 m <sup>2</sup>	延床面積	12.30 m <sup>2</sup>
設置根拠法令		設置条例				複合 関連施設	カルテ番号	施設名		所管課	延床面積
設置目的	住民に健全な「レクリエーション」の場を与えるため										m <sup>2</sup>
											m <sup>2</sup>
											m <sup>2</sup>

【建物内訳】

No.	物件番号	名称	建築日	主体構造	屋根構造	耐用年数	地上階	地下階	耐震性	財産区分	延床面積
1	1591	角島元山公衆便所	1985(S60)/01/15	コンクリートブロック	陸屋根	34	1F		—	行政財産	12.30 m <sup>2</sup>
2											m <sup>2</sup>
3											m <sup>2</sup>
4											m <sup>2</sup>
5											m <sup>2</sup>
6											m <sup>2</sup>
7											m <sup>2</sup>
8											m <sup>2</sup>
9											m <sup>2</sup>
10											m <sup>2</sup>
合 計											12.30 m <sup>2</sup>

【指定緊急避難場所・指定避難所】

指定緊急 避難場所	地震	津波	高潮	土砂災害	洪水
指定 避難所	指定	収容人員		人	

【施設写真】



【過去5年以内に実施した工事の内容】 (単位:千円)

実施年度	件名	工事費
(No work performed in the last 5 years)		

【公共施設の適正配置に関する方向性】

占有面積	前期末面積	前期増減	機能の方向性	
			前期	中期・後期
12.30 m <sup>2</sup>	12.30 m <sup>2</sup>	0.00 m <sup>2</sup>	→	→

【運営方法等】

運営方法	直営(一部委託を含む)	指定管理者		指定管理期間	~
------	-------------	-------	--	--------	---

【利用状況】

区分	H28(2016)年度	H29(2017)年度	H30(2018)年度
開館日数	365	365	365
利用者数			
利用者数/日	0.0	0.0	0.0
利用可能コマ数	0	0	0
利用コマ数	0	0	0
利用率			

【歳出情報】 (単位:千円)

区分	H28(2016)年度	H29(2017)年度	H30(2018)年度
施設の コスト	人件費	0	0
	光熱水費等		20
	修繕料		
	委託料		78
	工事請負費	9	0
	使用料及び賃借料		
その他	100	118	1
事業の コスト	人件費		
	委託料・報償費		
	その他	0	0
指定管理料			
歳出計	109	118	99

【歳入情報】 (単位:千円)

区分	H28(2016)年度	H29(2017)年度	H30(2018)年度
施設使用料・負担金等	0	0	0
貸付料・目的外使用料等	2	2	2
その他収入	0	0	0
歳入計	2	2	2



カルテ番号	0643	利用用途分類	その他施設	評価分類	公衆便所
-------	------	--------	-------	------	------

【施設基本情報】

施設名	粟野海水浴場公衆便所	所在地	豊北町大字粟野			所管課	豊北地域政策課	敷地面積	6.25 m <sup>2</sup>	うち借地面積	6.25 m <sup>2</sup>			
		地区	豊北	利用圏域	地区	駐車場台数	0台	総延床面積	6.25 m <sup>2</sup>	延床面積	6.25 m <sup>2</sup>			
設置根拠法令		設置条例				複合 関連施設	カルテ番号	施設名		所管課	延床面積			
設置目的	住民に健全な「レクリエーション」の場を与えるため											m <sup>2</sup>		
														m <sup>2</sup>

【建物内訳】

No.	物件番号	名称	建築日	主体構造	屋根構造	耐用年数	地上階	地下階	耐震性	財産区分	延床面積
1	1592	粟野海水浴場公衆便所	1988(S63)/06/25	コンクリートブロック	陸屋根	34	1F		—	行政財産	6.25 m <sup>2</sup>
2											m <sup>2</sup>
3											m <sup>2</sup>
4											m <sup>2</sup>
5											m <sup>2</sup>
6											m <sup>2</sup>
7											m <sup>2</sup>
8											m <sup>2</sup>
9											m <sup>2</sup>
10											m <sup>2</sup>
合 計											6.25 m <sup>2</sup>

【運営方法等】

運営方法	直営(一部委託を含む)	指定管理者		指定管理期間	~
------	-------------	-------	--	--------	---

【利用状況】

区分	H28(2016)年度	H29(2017)年度	H30(2018)年度
開館日数	0	0	0
利用者数			
利用者数/日			
利用可能コマ数	0	0	0
利用コマ数	0	0	0
利用率			

【歳入情報】

区分	H28(2016)年度	H29(2017)年度	H30(2018)年度
施設使用料・負担金等	0	0	0
貸付料・目的外使用料等	0	0	0
その他収入	0	0	0
歳入計	0	0	0

【歳出情報】

区分	H28(2016)年度	H29(2017)年度	H30(2018)年度
施設の コスト	人件費	0	0
	光熱水費等		
	修繕料		
	委託料		
	工事請負費	0	0
	使用料及び賃借料		
その他	1	1	1
事業の コスト	人件費		
	委託料・報償費		
	その他	0	0
指定管理料			
歳出計	1	1	1

【指定緊急避難場所・指定避難所】

指定緊急 避難場所	地震	津波	高潮	土砂災害	洪水
指定 避難所	指定	収容人員		人	

【施設写真】



【過去5年以内に実施した工事の内容】 (単位:千円)

実施年度	件名	工事費
(No work performed in the last 5 years)		

【公共施設の適正配置に関する方向性】

占有面積	前期末面積	前期増減	機能の方向性	
			前期	中期・後期
6.25 m <sup>2</sup>	0.00 m <sup>2</sup>	△ 6.25 m <sup>2</sup>	廃止	

カルテ番号	0644	利用用途分類	その他施設	評価分類	公衆便所
-------	------	--------	-------	------	------

【施設基本情報】

施設名	豊北峡入口公衆便所	所在地	豊北町大字粟野828-1			所管課	豊北地域政策課	敷地面積	28.98 m <sup>2</sup>	うち借地面積	28.98 m <sup>2</sup>
		地区	豊北	利用圏域	地区	駐車場台数	0台	総延床面積	20.80 m <sup>2</sup>	延床面積	20.80 m <sup>2</sup>
設置根拠法令		設置条例				複合 関連施設	カルテ番号	施設名		所管課	延床面積
設置目的	住民に健全な「レクリエーション」の場を与えるため										m <sup>2</sup>
											m <sup>2</sup>
											m <sup>2</sup>

【建物内訳】

No.	物件番号	名称	建築日	主体構造	屋根構造	耐用年数	地上階	地下階	耐震性	財産区分	延床面積
1	1593	豊北峡入口公衆便所	1996(H08)/03/31	木造	その他	15	1F		—	行政財産	20.80 m <sup>2</sup>
2											m <sup>2</sup>
3											m <sup>2</sup>
4											m <sup>2</sup>
5											m <sup>2</sup>
6											m <sup>2</sup>
7											m <sup>2</sup>
8											m <sup>2</sup>
9											m <sup>2</sup>
10											m <sup>2</sup>
合 計											20.80 m <sup>2</sup>

【運営方法等】

運営方法	直営(一部委託を含む)	指定管理者		指定管理期間	~
------	-------------	-------	--	--------	---

【利用状況】

区分	H28(2016)年度	H29(2017)年度	H30(2018)年度
開館日数	365	365	365
利用者数			
利用者数/日	0.0	0.0	0.0
利用可能コマ数	0	0	0
利用コマ数	0	0	0
利用率			

【歳入情報】

区分	H28(2016)年度	H29(2017)年度	H30(2018)年度
施設使用料・負担金等	0	0	0
貸付料・目的外使用料等	0	0	0
その他収入	0	0	0
歳入計	0	0	0

【歳出情報】

区分	H28(2016)年度	H29(2017)年度	H30(2018)年度
施設の コスト	人件費	0	0
	光熱水費等		15
	修繕料		
	委託料		175
	工事請負費	0	0
	使用料及び賃借料		
その他	197	191	7
事業の コスト	人件費		
	委託料・報償費		
	その他	0	0
指定管理料			
歳出計	197	191	197

【指定緊急避難場所・指定避難所】

指定緊急 避難場所	地震	津波	高潮	土砂災害	洪水
指定 避難所	指定	収容人員			人

【施設写真】



【過去5年以内に実施した工事の内容】 (単位:千円)

実施年度	件名	工事費
(No work has been implemented in the past 5 years)		

【公共施設の適正配置に関する方向性】

占有面積	前期末面積	前期増減	機能の方向性	
			前期	中期・後期
20.80 m <sup>2</sup>	20.80 m <sup>2</sup>	0.00 m <sup>2</sup>	→	→

カルテ番号	0674	利用用途分類	その他施設	評価分類	公衆便所
-------	------	--------	-------	------	------

【施設基本情報】

施設名	長門栗野駅公衆便所	所在地	豊北町大字栗野4890-4			所管課	豊北市民生活課	敷地面積	9.00 m <sup>2</sup>	うち借地面積	9.00 m <sup>2</sup>
		地区	豊北	利用圏域	地区	駐車場台数	0台	総延床面積	9.00 m <sup>2</sup>	延床面積	9.00 m <sup>2</sup>
設置根拠法令		設置条例				複合 関連施設	カルテ番号	施設名		所管課	延床面積
設置目的	使用者を特定せず、広く一般に開放している共用便所										m <sup>2</sup>
											m <sup>2</sup>
											m <sup>2</sup>

【建物内訳】

No.	物件番号	名称	建築日	主体構造	屋根構造	耐用年数	地上階	地下階	耐震性	財産区分	延床面積
1	1640	長門栗野駅公衆便所	1930(S05)/12/04	木造	スレート葺	3	1F		×	行政財産	9.00 m <sup>2</sup>
2											m <sup>2</sup>
3											m <sup>2</sup>
4											m <sup>2</sup>
5											m <sup>2</sup>
6											m <sup>2</sup>
7											m <sup>2</sup>
8											m <sup>2</sup>
9											m <sup>2</sup>
10											m <sup>2</sup>
合 計											9.00 m <sup>2</sup>

【運営方法等】

運営方法	直営(一部委託を含む)	指定管理者		指定管理期間	~
------	-------------	-------	--	--------	---

【利用状況】

区分	H28(2016)年度	H29(2017)年度	H30(2018)年度
開館日数	365	365	365
利用者数			
利用者数/日	0.0	0.0	0.0
利用可能コマ数	0	0	0
利用コマ数	0	0	0
利用率			

【歳入情報】

区分	H28(2016)年度	H29(2017)年度	H30(2018)年度
施設使用料・負担金等	0	0	0
貸付料・目的外使用料等	0	0	0
その他収入	0	0	0
歳入計	0	0	0

【歳出情報】

区分	H28(2016)年度	H29(2017)年度	H30(2018)年度
施設の コスト	人件費	0	0
	光熱水費等		14
	修繕料		0
	委託料		93
	工事請負費	0	0
	使用料及び賃借料		0
その他	112	111	12
事業の コスト	人件費		0
	委託料・報償費		0
	その他	0	0
指定管理料			0
歳出計	112	111	119

【指定緊急避難場所・指定避難所】

指定緊急 避難場所	地震	津波	高潮	土砂災害	洪水
指定 避難所	指定	収容人員			
		人			

【施設写真】



【過去5年以内に実施した工事の内容】 (単位:千円)

実施年度	件名	工事費
(No work has been implemented in the past 5 years)		

【公共施設の適正配置に関する方向性】

占有面積	前期末面積	前期増減	機能の方向性	
			前期	中期・後期
9.00 m <sup>2</sup>	9.00 m <sup>2</sup>	0.00 m <sup>2</sup>	→	→

カルテ番号	0675	利用用途分類	その他施設	評価分類	公衆便所
-------	------	--------	-------	------	------

【施設基本情報】

施設名	阿川駅公衆便所	所在地	豊北町大字阿川3484-3			所管課	豊北市民生活課	敷地面積	9.00 m <sup>2</sup>	うち借地面積	9.00 m <sup>2</sup>
		地区	豊北	利用圏域	地区	駐車場台数	0台	総延床面積	9.00 m <sup>2</sup>	延床面積	9.00 m <sup>2</sup>
設置根拠法令		設置条例				複合 関連施設	カルテ番号	施設名		所管課	延床面積
設置目的	使用者を特定せず、広く一般に開放している共用便所										m <sup>2</sup>
											m <sup>2</sup>
											m <sup>2</sup>

【建物内訳】

No.	物件番号	名称	建築日	主体構造	屋根構造	耐用年数	地上階	地下階	耐震性	財産区分	延床面積
1	1641	阿川駅公衆便所	1928(S03)/03/09	木造	スレート葺	3	1F		×	行政財産	9.00 m <sup>2</sup>
2											m <sup>2</sup>
3											m <sup>2</sup>
4											m <sup>2</sup>
5											m <sup>2</sup>
6											m <sup>2</sup>
7											m <sup>2</sup>
8											m <sup>2</sup>
9											m <sup>2</sup>
10											m <sup>2</sup>
合 計											9.00 m <sup>2</sup>

【運営方法等】

運営方法	直営(一部委託を含む)	指定管理者		指定管理期間	~
------	-------------	-------	--	--------	---

【利用状況】

区分	H28(2016)年度	H29(2017)年度	H30(2018)年度
開館日数	365	365	365
利用者数			
利用者数/日	0.0	0.0	0.0
利用可能コマ数	0	0	0
利用コマ数	0	0	0
利用率			

【歳入情報】

区分	H28(2016)年度	H29(2017)年度	H30(2018)年度
施設使用料・負担金等	0	0	0
貸付料・目的外使用料等	0	0	0
その他収入	0	0	0
歳入計	0	0	0

【歳出情報】

区分	H28(2016)年度	H29(2017)年度	H30(2018)年度
施設の コスト	人件費	0	0
	光熱水費等		14
	修繕料		0
	委託料		135
	工事請負費	0	7
	使用料及び賃借料		0
その他	160	157	10
事業の コスト	人件費		0
	委託料・報償費		0
	その他	0	0
指定管理料			0
歳出計	160	164	159

【指定緊急避難場所・指定避難所】

指定緊急 避難場所	地震	津波	高潮	土砂災害	洪水
指定 避難所	指定	収容人員			
		人			

【施設写真】



【過去5年以内に実施した工事の内容】 (単位:千円)

実施年度	件名	工事費
(No work items reported)		

【公共施設の適正配置に関する方向性】

占有面積	前期末面積	前期増減	機能の方向性	
			前期	中期・後期
9.00 m <sup>2</sup>	9.00 m <sup>2</sup>	0.00 m <sup>2</sup>	→	→

カルテ番号	0676	利用用途分類	その他施設	評価分類	公衆便所
-------	------	--------	-------	------	------

【施設基本情報】

施設名	特牛駅公衆便所	所在地	豊北町大字神田253-12			所管課	豊北市民生活課	敷地面積	3.24 m <sup>2</sup>	うち借地面積	3.24 m <sup>2</sup>
		地区	豊北	利用圏域	地区	駐車場台数	0台	総延床面積	3.24 m <sup>2</sup>	延床面積	3.24 m <sup>2</sup>
設置根拠法令		設置条例				複合 関連施設	カルテ番号	施設名		所管課	延床面積
設置目的	使用者を特定せず、広く一般に開放している共用便所										m <sup>2</sup>
											m <sup>2</sup>
											m <sup>2</sup>

【建物内訳】

No.	物件番号	名称	建築日	主体構造	屋根構造	耐用年数	地上階	地下階	耐震性	財産区分	延床面積
1	1642	特牛駅公衆便所	1982(S57)/03/01	鉄骨コンクリート	スレート葺	11	1F		×	行政財産	3.24 m <sup>2</sup>
2											m <sup>2</sup>
3											m <sup>2</sup>
4											m <sup>2</sup>
5											m <sup>2</sup>
6											m <sup>2</sup>
7											m <sup>2</sup>
8											m <sup>2</sup>
9											m <sup>2</sup>
10											m <sup>2</sup>
合 計											3.24 m <sup>2</sup>

【運営方法等】

運営方法	直営(一部委託を含む)	指定管理者		指定管理期間	~
------	-------------	-------	--	--------	---

【利用状況】

区分	H28(2016)年度	H29(2017)年度	H30(2018)年度
開館日数	365	365	365
利用者数			
利用者数/日	0.0	0.0	0.0
利用可能コマ数	0	0	0
利用コマ数	0	0	0
利用率			

【歳入情報】

区分	H28(2016)年度	H29(2017)年度	H30(2018)年度
施設使用料・負担金等	0	0	0
貸付料・目的外使用料等	0	0	0
その他収入	0	0	0
歳入計	0	0	0

【歳出情報】

区分	H28(2016)年度	H29(2017)年度	H30(2018)年度	
施設の コスト	人件費	0	0	0
	光熱水費等			14
	修繕料			45
	委託料			69
	工事請負費	0	0	0
	使用料及び賃借料			0
その他	92	92	14	
事業の コスト	人件費			0
	委託料・報償費			0
	その他	0	0	0
指定管理料			0	
歳出計	92	92	142	

【指定緊急避難場所・指定避難所】

指定緊急 避難場所	地震	津波	高潮	土砂災害	洪水
指定 避難所	指定	収容人員		人	

【施設写真】



【過去5年以内に実施した工事の内容】 (単位:千円)

実施年度	件名	工事費
(No work performed in the last 5 years)		

【公共施設の適正配置に関する方向性】

占有面積	前期末面積	前期増減	機能の方向性	
			前期	中期・後期
3.24 m <sup>2</sup>	3.24 m <sup>2</sup>	0.00 m <sup>2</sup>	→	→



カルテ番号	0673	利用用途分類	その他施設	評価分類	その他
-------	------	--------	-------	------	-----

【施設基本情報】

施設名	豊北斎場	所在地	豊北町大字滝部2241-1			所管課	豊北市民生活課	敷地面積	7,036.57 m <sup>2</sup>	うち借地面積	0.00 m <sup>2</sup>
		地区	豊北	利用圏域	広域	駐車場台数	22台	総延床面積	494.43 m <sup>2</sup>	延床面積	494.43 m <sup>2</sup>
設置根拠法令		設置条例	下関市斎場の設置等に関する条例			複合 関連施設	カルテ番号	施設名		所管課	延床面積
設置目的	遺体を火葬するため										m <sup>2</sup>
											m <sup>2</sup>
											m <sup>2</sup>

【建物内訳】

No.	物件番号	名称	建築日	主体構造	屋根構造	耐用年数	地上階	地下階	耐震性	財産区分	延床面積
1	1639	豊北斎場 斎場	1996(H08)/05/31	鉄筋コンクリート	陸屋根	50	2F		○	行政財産	494.43 m <sup>2</sup>
2											m <sup>2</sup>
3											m <sup>2</sup>
4											m <sup>2</sup>
5											m <sup>2</sup>
6											m <sup>2</sup>
7											m <sup>2</sup>
8											m <sup>2</sup>
9											m <sup>2</sup>
10											m <sup>2</sup>
合 計											494.43 m <sup>2</sup>

【指定緊急避難場所・指定避難所】

指定緊急 避難場所	地震	津波	高潮	土砂災害	洪水
指定 避難所	指定	収容人員		人	

【施設写真】



【過去5年以内を実施した工事の内容】 (単位:千円)

実施年度	件名	工事費
(No data visible)		

【公共施設の適正配置に関する方向性】

占有面積	前期末面積	前期増減	機能の方向性	
			前期	中期・後期
494.43 m <sup>2</sup>	494.43 m <sup>2</sup>	0.00 m <sup>2</sup>	→	→

【運営方法等】

運営方法	直営(一部委託を含む)	指定管理者		指定管理期間	~
------	-------------	-------	--	--------	---

【利用状況】

区分	H28(2016)年度	H29(2017)年度	H30(2018)年度
開館日数	168	153	169
利用者数			
利用者数/日	0.0	0.0	0.0
利用可能コマ数	0	0	0
利用コマ数	0	0	0
利用率			

【歳出情報】 (単位:千円)

区分	H28(2016)年度	H29(2017)年度	H30(2018)年度
施設の コスト	人件費	0	0
	光熱水費等		814
	修繕料		950
	委託料		7,193
	工事請負費	468	177
	使用料及び賃借料		0
その他	9,149	9,074	1,276
事業の コスト	人件費		0
	委託料・報償費		0
	その他	0	0
指定管理料			0
歳出計	9,617	9,251	11,637

【歳入情報】 (単位:千円)

区分	H28(2016)年度	H29(2017)年度	H30(2018)年度
施設使用料・負担金等	1,278	1,194	1,906
貸付料・目的外使用料等	0	2	2
その他収入	0	0	1
歳入計	1,278	1,196	1,909

カルテ番号	0862	利用用途分類	その他施設	評価分類	その他
-------	------	--------	-------	------	-----

【施設基本情報】

施設名	旧下関市立二見小学校	所在地	豊北町大字北宇賀3087-3			所管課	豊北教育支所	敷地面積	5,814.00 m <sup>2</sup>	うち借地面積	0.00 m <sup>2</sup>
		地区	豊北	利用圏域	地区	駐車場台数	10台	総延床面積	2,061.10 m <sup>2</sup>	延床面積	2,061.10 m <sup>2</sup>
設置根拠法令		設置条例				複合 関連施設	カルテ番号	施設名		所管課	延床面積
設置目的	明治8年誘稚小学校を設立。明治25年二見尋常高等小学校に改称昭和16年二見国民学校と改称。昭和22年二見小学校と改称。昭和30年市町村合併により豊北町立二見小学校と改称。平成17年市町村合併により下関市立二見小学校に名称変更。平成22年度末で休校。平成26年度末で廃校										m <sup>2</sup>
											m <sup>2</sup>
										m <sup>2</sup>	

【建物内訳】

No.	物件番号	名称	建築日	主体構造	屋根構造	耐用年数	地上階	地下階	耐震性	財産区分	延床面積
1	2859	下関市立二見小学校 屋内運動場	1972(S47)/03/01	鉄骨造	スレート葺	34	1F		○	行政財産	264.50 m <sup>2</sup>
2	2860	下関市立二見小学校 便所	1973(S48)/03/01	コンクリートブロック	陸屋根	34	1F		—	行政財産	10.21 m <sup>2</sup>
3	2861	下関市立二見小学校 給食室	1979(S54)/03/01	鉄骨造	カラー鉄板葺	31	1F		—	行政財産	55.00 m <sup>2</sup>
4	2862	下関市立二見小学校 宿直室	1979(S54)/03/01	木造	カラー鉄板葺	24	1F		—	行政財産	29.00 m <sup>2</sup>
5	2863	下関市立二見小学校 更衣室及び管理室	1984(S59)/08/31	コンクリートブロック	陸屋根	38	1F		○	行政財産	33.00 m <sup>2</sup>
6	2864	下関市立二見小学校 便所及び機械室	1984(S59)/08/31	コンクリートブロック	陸屋根	34	1F		○	行政財産	29.00 m <sup>2</sup>
7	2865	下関市立二見小学校 校舎(S62. 3)	1987(S62)/03/14	鉄筋コンクリート	陸屋根	47	3F		○	行政財産	851.40 m <sup>2</sup>
8	2866	下関市立二見小学校 校舎(S63. 3)	1988(S63)/03/01	鉄筋コンクリート	陸屋根	47	3F		○	行政財産	764.99 m <sup>2</sup>
9	2867	下関市立二見小学校 倉庫	1988(S63)/03/01	鉄筋コンクリート	その他	38	1F		○	行政財産	24.00 m <sup>2</sup>
10											m <sup>2</sup>
合 計											2,061.10 m <sup>2</sup>

【運営方法等】

運営方法	直営(一部委託を含む)	指定管理者		指定管理期間	~
------	-------------	-------	--	--------	---

【利用状況】

区分	H28(2016)年度	H29(2017)年度	H30(2018)年度
開館日数	0	0	0
利用者数			
利用者数/日			
利用可能コマ数	0	0	0
利用コマ数	0	0	0
利用率			

【歳入情報】

区分	H28(2016)年度	H29(2017)年度	H30(2018)年度
施設使用料・負担金等	0	0	0
貸付料・目的外使用料等	3	6	2
その他収入	0	0	0
歳入計	3	6	2

【歳出情報】

区分	H28(2016)年度	H29(2017)年度	H30(2018)年度
施設の コスト	人件費	0	0
	光熱水費等		
	修繕料		
	委託料		
	工事請負費	0	0
	使用料及び賃借料		
その他	376	376	14
事業の コスト	人件費		
	委託料・報償費		
	その他	0	0
指定管理料			
歳出計	376	376	377

【指定緊急避難場所・指定避難所】

指定緊急 避難場所	地震	津波	高潮	土砂災害	洪水
	○(ヶ)	○	○	×	○
指定 避難所	指定	収容人員			
	×	人			

【施設写真】



【過去5年以内に実施した工事の内容】

実施年度	件名	工事費
(単位:千円)		
(No data visible)		

【公共施設の適正配置に関する方向性】

占有面積	前期末面積	前期増減	機能の方向性	
			前期	中期・後期
2,061.10 m <sup>2</sup>	0.00 m <sup>2</sup>	△ 2,061.10 m <sup>2</sup>	集約化済	

カルテ番号	0869	利用用途分類	その他施設	評価分類	その他
-------	------	--------	-------	------	-----

【施設基本情報】

施設名	旧下関市立滝部学校給食共同調理場	所在地	豊北町大字滝部1200			所管課	豊北教育支所	敷地面積	147.00 m <sup>2</sup>	うち借地面積	0.00 m <sup>2</sup>
		地区	豊北	利用圏域	その他	駐車場台数	0台	総延床面積	147.00 m <sup>2</sup>	延床面積	147.00 m <sup>2</sup>
設置根拠法令		設置条例				複合 関連施設	カルテ番号	施設名		所管課	延床面積
設置目的	昭和54年滝部小学校内に滝部学校給食共同調理場を開設。平成18年度に豊北中学校内に調理場が完成し供用を開始したことから、現在は使用されていない。										m <sup>2</sup>
											m <sup>2</sup>
											m <sup>2</sup>

【建物内訳】

No.	物件番号	名称	建築日	主体構造	屋根構造	耐用年数	地上階	地下階	耐震性	財産区分	延床面積
1	2930	下関市立滝部学校給食共同調理場	1979(S54)/03/25	鉄筋コンクリート	陸屋根	41	1F		○	行政財産	117.00 m <sup>2</sup>
2	2931	下関市立滝部学校給食共同調理場 H2. 10増築	1990(H02)/10/25	コンクリートブロック	陸屋根	38	1F		○	行政財産	30.00 m <sup>2</sup>
3											m <sup>2</sup>
4											m <sup>2</sup>
5											m <sup>2</sup>
6											m <sup>2</sup>
7											m <sup>2</sup>
8											m <sup>2</sup>
9											m <sup>2</sup>
10											m <sup>2</sup>
合 計											147.00 m <sup>2</sup>

【指定緊急避難場所・指定避難所】

指定緊急 避難場所	地震	津波	高潮	土砂災害	洪水
指定 避難所	指定	収容人員		人	

【施設写真】



【過去5年以内に実施した工事の内容】 (単位:千円)

実施年度	件名	工事費
(No work reported in the last 5 years)		

【公共施設の適正配置に関する方向性】

占有面積	前期末面積	前期増減	機能の方向性	
			前期	中期・後期
147.00 m <sup>2</sup>	147.00 m <sup>2</sup>	0.00 m <sup>2</sup>	→	→

【運営方法等】

運営方法	直営(一部委託を含む)	指定管理者		指定管理期間	~
------	-------------	-------	--	--------	---

【利用状況】

区分	H28(2016)年度	H29(2017)年度	H30(2018)年度
開館日数	0	0	0
利用者数			
利用者数/日			
利用可能コマ数	0	0	0
利用コマ数	0	0	0
利用率			

【歳出情報】 (単位:千円)

区分	H28(2016)年度	H29(2017)年度	H30(2018)年度
施設の コスト	人件費	0	0
	光熱水費等		
	修繕料		
	委託料		
	工事請負費	0	0
	使用料及び賃借料		
	その他	1	1
事業の コスト	人件費		
	委託料・報償費		
	その他	0	0
指定管理料			
歳出計	1	1	1

【歳入情報】 (単位:千円)

区分	H28(2016)年度	H29(2017)年度	H30(2018)年度
施設使用料・負担金等	0	0	
貸付料・目的外使用料等	0	0	
その他収入	0	0	
歳入計	0	0	0

カルテ番号	0870	利用用途分類	その他施設	評価分類	その他
-------	------	--------	-------	------	-----

【施設基本情報】

施設名	旧下関市立田耕小学校	所在地	豊北町大字田耕4351			所管課	豊北教育支所	敷地面積	15,471.00 m <sup>2</sup>	うち借地面積	0.00 m <sup>2</sup>			
		地区	豊北	利用圏域		地区		駐車場台数	16台	総延床面積	2,931.58 m <sup>2</sup>	延床面積	2,931.58 m <sup>2</sup>	
設置根拠法令		設置条例				複合 関連施設	カルテ番号	施設名		所管課	延床面積			
設置目的	明治6年田耕村に市庭小学校を創設。昭和22年田耕村立田耕小学校と改称。昭和30年市町村合併により豊北町立田耕小学校と改称。平成17年市町村合併により下関市立田耕小学校に名称変更。平成26年度末で廃校。											m <sup>2</sup>		
														m <sup>2</sup>
														m <sup>2</sup>

【建物内訳】

No.	物件番号	名称	建築日	主体構造	屋根構造	耐用年数	地上階	地下階	耐震性	財産区分	延床面積
1	2932	下関市立田耕小学校 便所	1971(S46)/03/01	コンクリートブロック	カラー鉄板葺	34	1F		—	行政財産	29.00 m <sup>2</sup>
2	2933	下関市立田耕小学校 校舎(S46.3)	1971(S46)/03/20	鉄筋コンクリート	陸屋根	47	2F		○	行政財産	519.00 m <sup>2</sup>
3	2934	下関市立田耕小学校 公仕室	1971(S46)/08/10	木造	その他	24	1F		—	行政財産	48.38 m <sup>2</sup>
4	2935	下関市立田耕小学校 屋内運動場	1977(S52)/03/25	鉄筋コンクリート	その他	47	1F		○	行政財産	646.00 m <sup>2</sup>
5	2936	下関市立田耕小学校 校舎(S57.3)	1982(S57)/03/10	鉄筋コンクリート	陸屋根	47	2F		—	行政財産	1,383.00 m <sup>2</sup>
6	2937	下関市立田耕小学校 便所及び機械室	1982(S57)/08/19	コンクリートブロック	陸屋根	34	1F		○	行政財産	34.00 m <sup>2</sup>
7	2938	下関市立田耕小学校 控室及び更衣室	1982(S57)/08/19	コンクリートブロック	陸屋根	38	1F		○	行政財産	25.00 m <sup>2</sup>
8	2939	下関市立田耕小学校 灯油貯蔵庫	1984(S59)/03/01	コンクリートブロック	カラー鉄板葺	34	1F		○	行政財産	2.00 m <sup>2</sup>
9	2940	下関市立田耕小学校 給食室	1985(S60)/02/28	鉄筋コンクリート	陸屋根	41	1F		○	行政財産	245.20 m <sup>2</sup>
10											m <sup>2</sup>
合 計											2,931.58 m <sup>2</sup>

【指定緊急避難場所・指定避難所】

指定緊急 避難場所	地震	津波	高潮	土砂災害	洪水
	○(グ)	○	○	○	○
指定 避難所	指定	収容人員			
	×	人			

【施設写真】



【過去5年以内に実施した工事の内容】 (単位:千円)

実施年度	件名	工事費
(No work items reported)		

【公共施設の適正配置に関する方向性】

占有面積	前期末面積	前期増減	機能の方向性	
			前期	中期・後期
2,931.58 m <sup>2</sup>	0.00 m <sup>2</sup>	△ 2,931.58 m <sup>2</sup>	集約化済	

【運営方法等】

運営方法	直営(一部委託を含む)	指定管理者		指定管理期間	~
------	-------------	-------	--	--------	---

【利用状況】

区分	H28(2016)年度	H29(2017)年度	H30(2018)年度
開館日数	0	0	0
利用者数			
利用者数/日			
利用可能コマ数	2,190	0	0
利用コマ数	2	0	0
利用率	0.1%		

【歳出情報】 (単位:千円)

区分	H28(2016)年度	H29(2017)年度	H30(2018)年度
施設の コスト	人件費	0	0
	光熱水費等		
	修繕料		
	委託料		
	工事請負費	0	0
	使用料及び賃借料		
その他	387	387	26
事業の コスト	人件費		
	委託料・報償費		
	その他	0	0
指定管理料			
歳出計	387	387	389

【歳入情報】 (単位:千円)

区分	H28(2016)年度	H29(2017)年度	H30(2018)年度
施設使用料・負担金等	0	0	0
貸付料・目的外使用料等	8	8	8
その他収入	0	0	0
歳入計	8	8	8

カルテ番号	1157	利用用途分類	その他施設	評価分類	その他
-------	------	--------	-------	------	-----

【施設基本情報】

施設名	角島公衆便所簡易上屋	所在地	豊北町大字角島893-1			所管課	豊北地域政策課	敷地面積	0.00 m <sup>2</sup>	うち借地面積	0.00 m <sup>2</sup>
		地区	豊北	利用圏域	地区	駐車場台数	0台	総延床面積	71.19 m <sup>2</sup>	延床面積	71.19 m <sup>2</sup>
設置根拠法令		設置条例				複合 関連施設	カルテ番号	施設名		所管課	延床面積
設置目的	施設機能としては公衆用トイレ。映画のロケセットとして外観を教会(礼拝堂)のように新築。日本海を望む角島の代表的な観光スポットであり、観光パンフやHP等でも使用されるなど、観光客誘致にも貢献している建物。										m <sup>2</sup>
											m <sup>2</sup>
											m <sup>2</sup>

【建物内訳】

No.	物件番号	名称	建築日	主体構造	屋根構造	耐用年数	地上階	地下階	耐震性	財産区分	延床面積
1	1634	角島公衆便所簡易上屋 公衆便所	2005(H17)/03/15	木造	その他	15	1F		—	行政財産	71.19 m <sup>2</sup>
2											m <sup>2</sup>
3											m <sup>2</sup>
4											m <sup>2</sup>
5											m <sup>2</sup>
6											m <sup>2</sup>
7											m <sup>2</sup>
8											m <sup>2</sup>
9											m <sup>2</sup>
10											m <sup>2</sup>
合 計											71.19 m <sup>2</sup>

【運営方法等】

運営方法	直営(一部委託を含む)	指定管理者		指定管理期間	~
------	-------------	-------	--	--------	---

【利用状況】

区分	H28(2016)年度	H29(2017)年度	H30(2018)年度
開館日数	365	365	365
利用者数			
利用者数/日	0.0	0.0	0.0
利用可能コマ数	0	0	0
利用コマ数	0	0	0
利用率			

【歳入情報】

区分	H28(2016)年度	H29(2017)年度	H30(2018)年度
施設使用料・負担金等	0	0	0
貸付料・目的外使用料等	0	0	0
その他収入	0	0	0
歳入計	0	0	0

【歳出情報】


(単位:千円)

区分	H28(2016)年度	H29(2017)年度	H30(2018)年度
施設の コスト	人件費	0	0
	光熱水費等		
	修繕料		988
	委託料		
	工事請負費	1,746	0
	使用料及び賃借料		
事業の コスト	その他	5	5
	人件費		
	委託料・報償費		
	その他	0	0
指定管理料			
歳出計	1,751	5	993

【指定緊急避難場所・指定避難所】

指定緊急 避難場所	地震	津波	高潮	土砂災害	洪水
指定 避難所	指定	収容人員		人	

【施設写真】



【過去5年以内に実施した工事の内容】 (単位:千円)

実施年度	件名	工事費
(No work reported)		

【公共施設の適正配置に関する方向性】

占有面積	前期末面積	前期増減	機能の方向性	
			前期	中期・後期
m <sup>2</sup>	m <sup>2</sup>	0.00 m <sup>2</sup>		