

令和元年度版公共施設カルテ 利用用途分類別一覧表

学校教育施設

施設数	96 施設
延床面積	463,561.88 m ²

No.	地区	カルテ番号	施設名称	延床面積	No.	地区	カルテ番号	施設名称	延床面積	No.	地区	カルテ番号	施設名称	延床面積
1	中東	0751	下関市立第一幼稚園	909.43	744	東部5	0749	下関市立木屋川中学校	4,320.09	847	豊浦	0847	下関市立川棚小学校	5,318.00
2	中東	0704	下関市立養治小学校	5,490.23	745	勝山	0722	下関市立勝山小学校	7,167.26	848	豊浦	0848	下関市立小串小学校	4,186.00
3	中東	0705	下関市立文関小学校	7,766.00	746	勝山	0770	下関市立一の宮小学校	7,380.32	849	豊浦	0849	下関市立宇賀小学校	3,533.00
4	中東	0706	下関市立名池小学校	4,736.35	747	勝山	0745	下関市立勝山中学校	8,698.84	850	豊浦	0850	下関市立豊洋中学校	4,240.00
5	中東	0707	下関市立王江小学校	4,478.13	748	勝山	0776	下関市立中部学校給食共同調理場	866.66	851	豊浦	0853	下関市立夢が丘中学校	5,858.00
6	中東	0737	下関市立日新中学校	7,968.54	749	内日	0757	下関市立内日幼稚園	542.88	852	豊浦	0851	下関市立豊浦町学校給食共同調理場	620.00
7	中東	0740	下関市立名陵中学校	6,308.51	750	内日	0731	下関市立内日小学校	3,405.95	853	豊浦	0852	下関市立黒井学校給食共同調理場	176.00
8	西部	0708	下関市立関西小学校	5,992.53	751	内日	0748	下関市立内日中学校	2,828.94	854	豊北	0873	旧下関市立神玉幼稚園	350.00
9	西部	0709	下関市立桜山小学校	5,835.14	752	川中	0761	下関市立川中西幼稚園	779.28	855	豊北	0863	旧下関市立神玉小学校	3,892.47
10	西部	0712	旧下関市立神田小学校	6,195.32	753	川中	0762	旧下関市立第五幼稚園	773.28	856	豊北	0864	旧下関市立角島小学校	2,791.83
11	西部	0739	下関市立文洋中学校	8,017.92	754	川中	0765	下関市立川中幼稚園	998.20	857	豊北	0865	旧下関市立神田小学校	3,146.69
12	向洋	0710	下関市立向山小学校	9,556.35	755	川中	0723	下関市立川中小学校	7,951.85	858	豊北	0866	旧下関市立阿川小学校	3,021.14
13	向洋	0738	下関市立向洋中学校	7,454.02	756	川中	0733	下関市立川中西小学校	6,339.03	859	豊北	0867	旧下関市立粟野小学校	2,869.28
14	向洋	0895	下関商業高等学校	19,981.88	757	川中	0735	下関市立垢田小学校	7,773.27	860	豊北	0868	下関市立豊北小学校(旧下関市立滝部小学校)	3,876.89
15	山の田	0711	下関市立生野小学校	5,521.96	758	川中	0771	下関市立熊野小学校	7,850.97	861	豊北	0879	下関市立豊北中学校	10,067.14
16	山の田	0732	下関市立山の田小学校	6,809.07	759	川中	0769	下関市立垢田中学校	8,416.56	862	豊北	1142	下関市立滝部学校給食共同調理場	413.25
17	山の田	0750	下関市立山の田中学校	8,053.73	760	川中	0774	下関市立川中中学校	15,402.51					
18	山の田	1147	下関市教育センター	2,916.13	761	安岡	0724	下関市立安岡小学校	8,506.58					
19	彦島	0758	下関市立江浦幼稚園	983.55	762	安岡	0746	下関市立安岡中学校	8,062.04					
20	彦島	0713	下関市立本村小学校	5,612.93	763	吉見	0725	下関市立吉見小学校	5,176.82					
21	彦島	0715	下関市立西山小学校	5,965.54	764	吉見	0726	下関市立吉母小学校	3,049.78					
22	彦島	0716	下関市立江浦小学校	5,808.29	765	吉見	0727	下関市立蓋井小学校	1,158.71					
23	彦島	0717	下関市立角倉小学校	7,207.43	766	吉見	0747	下関市立吉見中学校	5,264.34					
24	彦島	0736	下関市立向井小学校	5,968.37	767	吉見	0768	下関市学校寄宿舎青雲寮	327.91					
25	彦島	0741	下関市立彦島中学校	8,740.72	768	菊川	0816	下関市立豊東幼稚園	447.00					
26	彦島	0742	下関市立玄洋中学校	7,874.11	769	菊川	0817	旧下関市立岡枝幼稚園	322.00					
27	彦島	0775	下関市立南部学校給食共同調理場	989.48	770	菊川	0813	下関市立豊東小学校	4,497.60					
28	長府	0755	下関市立豊浦幼稚園	1,034.72	771	菊川	0814	下関市立岡枝小学校	3,766.00					
29	長府	0721	下関市立豊浦小学校	10,951.19	772	菊川	0815	下関市立檜崎小学校	2,803.44					
30	長府	0744	下関市立長府中学校	8,937.44	773	菊川	0812	下関市立菊川中学校	5,515.40					
31	長府東部	0734	下関市立長府小学校	8,759.04	774	豊田	0828	旧下関市立殿居小学校	2,748.40					
32	長府東部	0772	下関市立長成中学校	7,404.49	775	豊田	0829	下関市立豊田中小学校	2,749.52					
33	東部5	0756	下関市立小月幼稚園	1,005.38	776	豊田	0830	下関市立西市小学校	4,094.66					
34	東部5	0759	下関市立清末幼稚園	848.54	777	豊田	0832	下関市立豊田下小学校	2,669.43					
35	東部5	0718	下関市立小月小学校	5,280.04	778	豊田	0827	下関市立豊田中学校	4,609.27					
36	東部5	0719	下関市立清末小学校	5,472.73	779	豊田	0825	下関市立豊田町学校給食共同調理場	486.51					
37	東部5	0720	下関市立王司小学校	5,524.18	780	豊浦	0841	旧下関市立室津幼稚園	334.00					
38	東部5	0729	下関市立王喜小学校	3,863.06	781	豊浦	0844	旧下関市立小串幼稚園	442.00					
39	東部5	0730	下関市立吉田小学校	3,048.57	782	豊浦	0845	下関市立室津小学校	2,841.75					
40	東部5	0743	下関市立東部中学校	7,968.10	783	豊浦	0846	下関市立誠意小学校	4,594.00					

カルテ番号	0751	利用用途分類	学校教育施設	評価分類	幼稚園
-------	------	--------	--------	------	-----

【施設基本情報】

施設名	下関市立第一幼稚園	所在地	貴船町三丁目11-12			所管課	幼児保育課	敷地面積	4,174.00 m ²	うち借地面積	0.00 m ²
		地区	中東	利用圏域		地区		駐車場台数	0台	総延床面積	909.43 m ²
設置根拠法令	学校教育法	設置条例	下関市立学校の設置等に関する条例			複合 関連施設	カルテ番号	施設名		所管課	延床面積
設置目的	義務教育及びその後の教育の基礎を培うものとして、幼児を保育し、幼児の健やかな成長のために適当な環境を与えて、その心身の発達を助長することを目的として、未就学児を就園させるために必要な施設。										m ²
											m ²
											m ²

【建物内訳】

No.	物件番号	名称	建築日	主体構造	屋根構造	耐用年数	地上階	地下階	耐震性	財産区分	延床面積
1	134	下関市立第一幼稚園 園舎	1960(S35)/11/30	鉄筋コンクリート	陸屋根	47	2F		×	行政財産	513.16 m ²
2	135	下関市立第一幼稚園 遊戯室	1960(S35)/11/30	鉄筋コンクリート	陸屋根	47	1F		○	行政財産	185.78 m ²
3	136	下関市立第一幼稚園 教材室	1981(S56)/03/31	鉄骨造	カラー鉄板葺	34	1F		—	行政財産	39.49 m ²
4	137	下関市立第一幼稚園 園舎(玄関・廊下)	1987(S62)/03/30	鉄骨造	陸屋根	34	2F		×	行政財産	121.00 m ²
5	138	下関市立第一幼稚園 園舎(南側バルコニー)	1992(H04)/03/30	鉄筋コンクリート	陸屋根	47	2F		×	行政財産	32.00 m ²
6	139	下関市立第一幼稚園 倉庫	1996(H08)/03/29	鉄筋コンクリート	陸屋根	38	1F		—	行政財産	18.00 m ²
7											m ²
8											m ²
9											m ²
10											m ²
合 計											909.43 m ²

【指定緊急避難場所・指定避難所】

指定緊急 避難場所	地震	津波	高潮	土砂災害	洪水
指定 避難所	指定	収容人員		人	

【施設写真】



【過去5年以内に実施した工事の内容】 (単位:千円)

実施年度	件名	工事費
(No data visible)		

【公共施設の適正配置に関する方向性】

占有面積	前期末面積	前期増減	機能の方向性	
			前期	中期・後期
920.15 m ²	0.00 m ²	△ 920.15 m ²	譲渡	

【運営方法等】

運営方法	直営(一部委託を含む)	指定管理者		指定管理期間	~
------	-------------	-------	--	--------	---

【利用状況】

区分	H29(2017)年度	H30(2018)年度	R1(2019)年度
開館日数	365	365	366
園児数	19	27	20
学級数	2	2	2
定員	20	20	20

【歳出情報】 (単位:千円)

区分	H29(2017)年度	H30(2018)年度	R1(2019)年度
施設の コスト	人件費	0	0
	光熱水費等	215	206
	修繕料	222	926
	委託料	481	419
	工事請負費	0	766
	使用料及び賃借料	30	37
その他	81	91	
事業の コスト	人件費	27,684	27,501
	委託料・報償費	723	736
	その他	105	225
指定管理料	0	0	
歳出計	29,541	30,907	

【歳入情報】 (単位:千円)

区分	H29(2017)年度	H30(2018)年度	R1(2019)年度
施設使用料・負担金等	2,556	3,003	
貸付料・目的外使用料等	1	1	
その他収入	0	0	
歳入計	2,557	3,004	

カルテ番号	0704	利用用途分類	学校教育施設	評価分類	小学校
-------	------	--------	--------	------	-----

【施設基本情報】

施設名	下関市立養治小学校	所在地	本町二丁目6-1			所管課	学校支援課	敷地面積	10,589.00 m ²	うち借地面積	0.00 m ²
		地区	中東	利用圏域		地区		駐車場台数	0台	総延床面積	5,558.24 m ²
設置根拠法令	学校教育法	設置条例	下関市立学校の設置等に関する条例			複合 関連施設	カルテ番号	施設名		所管課	延床面積
設置目的	心身の発達に応じて、義務教育として行われる普通教育のうち基礎的なものを施すため、学齢児童を就学させるに必要な施設。						0704	下関市立養治小学校	学校支援課	5,490.23 m ²	
							1079	養治児童クラブ	子育て政策課	68.01 m ²	
											m ²

【建物内訳】

No.	物件番号	名称	建築日	主体構造	屋根構造	耐用年数	地上階	地下階	耐震性	財産区分	延床面積
1	1746	下関市立養治小学校 第1校舎	1955(S30)/04/01	鉄筋コンクリート	陸屋根	47	3F		○	行政財産	954.30 m ²
2	1747	下関市立養治小学校 第2校舎	1959(S34)/04/01	鉄筋コンクリート	陸屋根	47	3F		○	行政財産	1,159.32 m ²
3	1748	下関市立養治小学校 第3校舎	1960(S35)/04/01	鉄筋コンクリート	陸屋根	47	3F		○	行政財産	1,006.96 m ²
4	1751	下関市立養治小学校 第4校舎	1964(S39)/06/15	鉄筋コンクリート	陸屋根	47	3F		○	行政財産	999.80 m ²
5	1752	下関市立養治小学校 便所	1964(S39)/06/15	鉄筋コンクリート	陸屋根	38	3F		○	行政財産	120.63 m ²
6	1755	下関市立養治小学校 屋内運動場	1981(S56)/03/10	鉄骨造	カラー鉄板葺	34	2F		○	行政財産	820.08 m ²
7	1759	下関市立養治小学校 第5校舎(階段室)	1989(H01)/03/31	鉄筋コンクリート	陸屋根	47	3F		○	行政財産	136.00 m ²
8	1760	下関市立養治小学校 職員便所	1991(H03)/03/30	鉄筋コンクリート	陸屋根	38	2F		○	行政財産	50.64 m ²
9	1764	下関市立養治小学校 配膳室	2001(H13)/09/10	鉄骨造	カラー鉄板葺	31	1F		○	行政財産	59.80 m ²
10	99999	ほか10棟の合計									250.71 m ²
合 計											5,558.24 m ²

【指定緊急避難場所・指定避難所】

指定緊急 避難場所	地震	津波	高潮	土砂災害	洪水
	○	○	○	×	○
指定 避難所	指定	収容人員			
	○	273人			

【施設写真】



【過去5年以内に実施した工事の内容】 (単位:千円)

実施年度	件名	工事費
(No work items listed)		

【公共施設の適正配置に関する方向性】

占有面積	前期末面積	前期増減	機能の方向性	
			前期	中期・後期
5,583.72 m ²	5,490.23 m ²	△ 93.49 m ²	→(台帳整理)	→

【運営方法等】

運営方法	直営(一部委託を含む)	指定管理者		指定管理期間	~
------	-------------	-------	--	--------	---

【利用状況】

区分	H29(2017)年度	H30(2018)年度	R1(2019)年度
開館日数	365	365	366
児童数	125	118	119
学級数	8	8	8
定員			

【歳出情報】

(単位:千円)

区分	H29(2017)年度	H30(2018)年度	R1(2019)年度	
施設の コスト	人件費	1,965	1,981	1,982
	光熱水費等		2,684	2,417
	修繕料		487	2,039
	委託料		905	992
	工事請負費	2,264	583	17,288
	使用料及び賃借料		416	466
	その他	4,866	402	386
事業の コスト	人件費			
	委託料・報償費			
	その他	1,202	1,255	1,287
指定管理料				
歳出計	10,297	8,713	26,857	

【歳入情報】

(単位:千円)

区分	H29(2017)年度	H30(2018)年度	R1(2019)年度
施設使用料・負担金等	0	0	0
貸付料・目的外使用料等	0	12	12
その他収入	0	0	11,828
歳入計	0	12	11,840

カルテ番号	0705	利用用途分類	学校教育施設	評価分類	小学校
-------	------	--------	--------	------	-----

【施設基本情報】

施設名	下関市立文関小学校	所在地	上田中町一丁目14-1			所管課	学校支援課	敷地面積	18,679.00 m ²	うち借地面積	0.00 m ²
		地区	中東	利用圏域	地区	駐車場台数	0台	総延床面積	7,964.22 m ²	延床面積	7,766.00 m ²
設置根拠法令	学校教育法	設置条例	下関市立学校の設置等に関する条例			複合 関連施設	カルテ番号	施設名		所管課	延床面積
設置目的	心身の発達に応じて、義務教育として行われる普通教育のうち基礎的なものを施すため、学齢児童を就学させるに必要な施設。						0705	下関市立文関小学校	学校支援課	7,766.00 m ²	
							1062	文関児童クラブ	子育て政策課	198.22 m ²	
m ²											

【建物内訳】

No.	物件番号	名称	建築日	主体構造	屋根構造	耐用年数	地上階	地下階	耐震性	財産区分	延床面積
1	1765	下関市立文関小学校 体育倉庫	1932(S07)/04/01	木造	瓦葺	15	1F		—	行政財産	81.61 m ²
2	1766	下関市立文関小学校 第1校舎	1950(S25)/04/01	鉄筋コンクリート	陸屋根	47	3F		○	行政財産	1,337.64 m ²
3	1767	下関市立文関小学校 第2校舎	1951(S26)/04/01	鉄筋コンクリート	陸屋根	47	3F		○	行政財産	1,238.40 m ²
4	1768	下関市立文関小学校 第3校舎	1952(S27)/04/01	鉄筋コンクリート	陸屋根	47	3F		○	行政財産	627.80 m ²
5	1769	下関市立文関小学校 第6校舎	1952(S27)/04/01	鉄筋コンクリート	陸屋根	47	3F		○	行政財産	2,199.40 m ²
6	1770	下関市立文関小学校 第4校舎	1953(S28)/04/01	鉄筋コンクリート	陸屋根	47	2F		○	行政財産	730.50 m ²
7	1771	下関市立文関小学校 第7校舎	1956(S31)/04/01	鉄筋コンクリート	陸屋根	47	3F		○	行政財産	297.36 m ²
8	1773	下関市立文関小学校 第5校舎	1958(S33)/04/01	鉄筋コンクリート	陸屋根	47	3F		○	行政財産	276.75 m ²
9	1777	下関市立文関小学校 屋内運動場	1981(S56)/03/20	鉄骨造	カラー鉄板葺	34	2F		○	行政財産	960.10 m ²
10	99999	ほか12棟の合計									214.66 m ²
合 計											7,964.22 m ²

【運営方法等】

運営方法	直営(一部委託を含む)	指定管理者		指定管理期間	~
------	-------------	-------	--	--------	---

【利用状況】

区分	H29(2017)年度	H30(2018)年度	R1(2019)年度
開館日数	365	365	366
児童数	527	526	522
学級数	22	22	22
定員			

【歳入情報】

区分	H29(2017)年度	H30(2018)年度	R1(2019)年度
施設使用料・負担金等	0	0	0
貸付料・目的外使用料等	0	0	0
その他収入	0	0	34,091
歳入計	0	0	34,091

【歳出情報】

区分	H29(2017)年度	H30(2018)年度	R1(2019)年度	
施設の コスト	人件費	7,215	7,186	7,173
	光熱水費等		7,492	7,370
	修繕料		1,851	487
	委託料		2,187	3,034
	工事請負費	1,262	373	41,911
	使用料及び賃借料		486	497
	その他	15,322	534	670
事業の コスト	人件費			
	委託料・報償費			
	その他	2,282	2,213	2,208
指定管理料				
歳出計	26,081	22,322	63,350	

【指定緊急避難場所・指定避難所】

指定緊急 避難場所	地震	津波	高潮	土砂災害	洪水
	○	○	○	×	○
指定 避難所	指定		収容人員		
	○		322人		

【施設写真】



【過去5年以内に実施した工事の内容】

実施年度	件名	工事費
(単位:千円)		
(内容が空欄のため表示されません)		

【公共施設の適正配置に関する方向性】

占有面積	前期末面積	前期増減	機能の方向性	
			前期	中期・後期
8,157.94 m ²	7,865.11 m ²	△ 292.83 m ²	→(台帳整理)	→

カルテ番号	0706	利用用途分類	学校教育施設	評価分類	小学校
-------	------	--------	--------	------	-----

【施設基本情報】

施設名	下関市立名池小学校	所在地	名池町10-1			所管課	学校支援課	敷地面積	15,920.00 m ²	うち借地面積	0.00 m ²
		地区	中東	利用圏域	地区	駐車場台数	0台	総延床面積	4,804.41 m ²	延床面積	4,736.35 m ²
設置根拠法令	学校教育法	設置条例	下関市立学校の設置等に関する条例			複合 関連施設	カルテ番号	施設名		所管課	延床面積
設置目的	心身の発達に応じて、義務教育として行われる普通教育のうち基礎的なものを施すため、学齢児童を就学させるに必要な施設。						0706	下関市立名池小学校		学校支援課	4,736.35 m ²
							1082	名池児童クラブ		子育て政策課	68.06 m ²
m ²											

【建物内訳】

No.	物件番号	名称	建築日	主体構造	屋根構造	耐用年数	地上階	地下階	耐震性	財産区分	延床面積
1	1786	下関市立名池小学校 第1校舎	1951(S26)/04/01	鉄筋コンクリート	陸屋根	47	3F		○	行政財産	1,624.18 m ²
2	1787	下関市立名池小学校 第2校舎	1956(S31)/04/01	鉄筋コンクリート	陸屋根	47	3F		○	行政財産	277.94 m ²
3	1788	下関市立名池小学校 第1体育倉庫	1959(S34)/04/01	補強コンクリート	その他	34	1F		—	行政財産	52.31 m ²
4	1789	下関市立名池小学校 第4校舎	1960(S35)/04/01	鉄骨造	カラー鉄板葺	34	2F		○	行政財産	607.49 m ²
5	1792	下関市立名池小学校 便所	1969(S44)/03/31	補強コンクリート	陸屋根	34	1F		—	行政財産	36.00 m ²
6	1793	下関市立名池小学校 屋内運動場	1973(S48)/11/30	鉄骨造	カラー鉄板葺	34	2F		○	行政財産	794.82 m ²
7	1795	下関市立名池小学校 第3校舎	1981(S56)/01/31	鉄筋コンクリート	陸屋根	47	2F		○	行政財産	1,030.78 m ²
8	1796	下関市立名池小学校 給食室	1982(S57)/03/31	鉄骨造	カラー鉄板葺	31	1F		—	行政財産	205.50 m ²
9	1799	下関市立名池小学校 屋内運動場増築分	1995(H07)/03/31	鉄骨造	カラー鉄板葺	34	2F		○	行政財産	84.00 m ²
10	99999	ほか7棟の合計									91.39 m ²
合 計											4,804.41 m ²

【指定緊急避難場所・指定避難所】

指定緊急 避難場所	地震	津波	高潮	土砂災害	洪水
	○	○	○	×	○
指定 避難所	指定	収容人員			
	○	295人			

【施設写真】



【過去5年以内に実施した工事の内容】 (単位:千円)

実施年度	件名	工事費
(No data visible)		

【公共施設の適正配置に関する方向性】

占有面積	前期末面積	前期増減	機能の方向性	
			前期	中期・後期
4,885.00 m ²	4,736.35 m ²	△ 148.65 m ²	→(台帳整理)	→

【運営方法等】

運営方法	直営(一部委託を含む)	指定管理者		指定管理期間	~
------	-------------	-------	--	--------	---

【利用状況】

区分	H29(2017)年度	H30(2018)年度	R1(2019)年度
開館日数	365	365	366
児童数	179	190	178
学級数	8	12	11
定員			

【歳出情報】

(単位:千円)

区分	H29(2017)年度	H30(2018)年度	R1(2019)年度	
施設の コスト	人件費	1,965	1,981	1,982
	光熱水費等		5,015	4,691
	修繕料		2,350	1,622
	委託料		749	989
	工事請負費	1,183	1,364	39,595
	使用料及び賃借料		537	569
	その他	8,721	582	583
事業の コスト	人件費			
	委託料・報償費			
	その他	1,483	1,669	1,497
指定管理料				
歳出計	13,352	14,247	51,528	

【歳入情報】

(単位:千円)

区分	H29(2017)年度	H30(2018)年度	R1(2019)年度
施設使用料・負担金等	0	0	0
貸付料・目的外使用料等	0	7	7
その他収入	0	0	16,553
歳入計	0	7	16,560

カルテ番号	0707	利用用途分類	学校教育施設	評価分類	小学校
-------	------	--------	--------	------	-----

【施設基本情報】

施設名	下関市立王江小学校	所在地	入江町9-1			所管課	学校支援課	敷地面積	14,454.00 m ²	うち借地面積	0.00 m ²
		地区	中東	利用圏域	地区	駐車場台数	0台	総延床面積	4,545.74 m ²	延床面積	4,478.13 m ²
設置根拠法令	学校教育法	設置条例	下関市立学校の設置等に関する条例			複合 関連施設	カルテ番号	施設名		所管課	延床面積
設置目的	心身の発達に応じて、義務教育として行われる普通教育のうち基礎的なものを施すため、学齢児童を就学させるに必要な施設。						0707	下関市立王江小学校	学校支援課	4,478.13 m ²	
							1063	王江児童クラブ	子育て政策課	67.61 m ²	
m ²											

【建物内訳】

No.	物件番号	名称	建築日	主体構造	屋根構造	耐用年数	地上階	地下階	耐震性	財産区分	延床面積
1	1802	下関市立王江小学校 第1校舎	1937(S12)/04/01	鉄筋コンクリート	陸屋根	47	3F		×	行政財産	1,188.71 m ²
2	1803	下関市立王江小学校 第2校舎	1937(S12)/04/01	鉄筋コンクリート	陸屋根	47	3F		×	行政財産	1,247.49 m ²
3	1804	下関市立王江小学校 第3校舎	1937(S12)/04/01	鉄筋コンクリート	陸屋根	47	3F		×	行政財産	1,046.63 m ²
4	1805	下関市立王江小学校 階段室	1965(S40)/03/31	鉄筋コンクリート	陸屋根	47	1F		○	行政財産	53.20 m ²
5	1806	下関市立王江小学校 屋内運動場	1965(S40)/03/31	鉄骨造	カラー鉄板葺	34	2F		○	行政財産	728.79 m ²
6	1807	下関市立王江小学校 体育倉庫	1973(S48)/10/15	補強コンクリート	カラー鉄板葺	34	1F		—	行政財産	40.50 m ²
7	1809	下関市立王江小学校 便所	1982(S57)/03/31	補強コンクリート	陸屋根	34	1F		—	行政財産	17.62 m ²
8	1811	下関市立王江小学校 給食室	1983(S58)/11/01	鉄骨造	その他	31	1F		○	行政財産	150.80 m ²
9	1814	下関市立王江小学校 第2倉庫	2001(H13)/03/26	鉄筋コンクリート	陸屋根	38	1F		○	行政財産	41.09 m ²
10	99999	ほか4棟の合計									30.91 m ²
合 計											4,545.74 m ²

【指定緊急避難場所・指定避難所】

指定緊急 避難場所	地震	津波	高潮	土砂災害	洪水
	○	○	○	×	○
指定 避難所	指定	収容人員			
	○	243人			

【施設写真】



【過去5年以内に実施した工事の内容】 (単位:千円)

実施年度	件名	工事費
(No data visible)		

【公共施設の適正配置に関する方向性】

占有面積	前期末面積	前期増減	機能の方向性	
			前期	中期・後期
4,575.59 m ²	0.00 m ²	△ 4,575.59 m ²	集約化	

【運営方法等】

運営方法	直営(一部委託を含む)	指定管理者		指定管理期間	~
------	-------------	-------	--	--------	---

【利用状況】

区分	H29(2017)年度	H30(2018)年度	R1(2019)年度
開館日数	365	365	366
児童数	101	94	96
学級数	8	8	8
定員			

【歳出情報】

(単位:千円)

区分	H29(2017)年度	H30(2018)年度	R1(2019)年度	
施設の コスト	人件費	1,965	1,981	1,982
	光熱水費等		3,480	3,065
	修繕料		4,955	941
	委託料		1,235	1,185
	工事請負費	2,365	501	14,920
	使用料及び賃借料		543	586
その他	5,525	409	417	
事業の コスト	人件費			
	委託料・報償費			
	その他	1,506	1,374	1,503
指定管理料				
歳出計	11,361	14,478	24,599	

【歳入情報】

(単位:千円)

区分	H29(2017)年度	H30(2018)年度	R1(2019)年度
施設使用料・負担金等	0	0	0
貸付料・目的外使用料等	0	1	1
その他収入	0	0	10,979
歳入計	0	1	10,980

カルテ番号	0737	利用用途分類	学校教育施設	評価分類	中学校
-------	------	--------	--------	------	-----

【施設基本情報】

施設名	下関市立日新中学校	所在地	上田中町一丁目15-1			所管課	学校支援課	敷地面積	33,695.00 m ²	うち借地面積	0.00 m ²
		地区	中東	利用圏域	地区	駐車場台数	0台	総延床面積	7,968.54 m ²	延床面積	7,968.54 m ²
設置根拠法令	学校教育法	設置条例	下関市立学校の設置等に関する条例			複合 関連施設	カルテ番号	施設名		所管課	延床面積
設置目的	小学校における教育の基礎の上に、心身の発達に応じて、義務教育として行われる普通教育を施すことを目的として、学齢生徒を就学させるために必要な施設。										m ²
											m ²
											m ²

【建物内訳】

No.	物件番号	名称	建築日	主体構造	屋根構造	耐用年数	地上階	地下階	耐震性	財産区分	延床面積
1	2242	下関市立日新中学校 屋内運動場	1961(S36)/03/31	鉄筋コンクリート	その他	47	2F		○	行政財産	812.12 m ²
2	2243	下関市立日新中学校 第1校舎	1962(S37)/07/26	鉄筋コンクリート	陸屋根	47	3F		○	行政財産	932.56 m ²
3	2245	下関市立日新中学校 第2校舎	1970(S45)/03/31	鉄筋コンクリート	陸屋根	47	3F		○	行政財産	1,223.65 m ²
4	2246	下関市立日新中学校 第3校舎	1971(S46)/03/31	鉄筋コンクリート	陸屋根	47	3F		○	行政財産	1,181.99 m ²
5	2247	下関市立日新中学校 第4校舎	1972(S47)/03/31	鉄筋コンクリート	陸屋根	47	3F		○	行政財産	681.27 m ²
6	2248	下関市立日新中学校 第5校舎	1973(S48)/03/31	鉄筋コンクリート	陸屋根	47	2F		○	行政財産	995.94 m ²
7	2249	下関市立日新中学校 第6校舎	1975(S50)/03/31	鉄筋コンクリート	陸屋根	47	2F		○	行政財産	731.56 m ²
8	2250	下関市立日新中学校 第7校舎	1978(S53)/02/28	鉄筋コンクリート	陸屋根	47	2F		○	行政財産	351.88 m ²
9	2256	下関市立日新中学校 柔剣道場	1984(S59)/02/10	鉄筋コンクリート	カラー鉄板葺	47	1F		○	行政財産	391.20 m ²
10	99999	ほか9棟の合計									666.37 m ²
合 計											7,968.54 m ²

【指定緊急避難場所・指定避難所】

指定緊急 避難場所	地震	津波	高潮	土砂災害	洪水
	○	○	○	×	○
指定 避難所	指定	収容人員			
	○	270人			

【施設写真】



【過去5年以内に実施した工事の内容】 (単位:千円)

実施年度	件名	工事費
(No data visible)		

【公共施設の適正配置に関する方向性】

占有面積	前期末面積	前期増減	機能の方向性	
			前期	中期・後期
8,105.14 m ²	7,968.54 m ²	△ 136.60 m ²	→(台帳整理)	→

【運営方法等】

運営方法	直営(一部委託を含む)	指定管理者		指定管理期間	~
------	-------------	-------	--	--------	---

【利用状況】

区分	H29(2017)年度	H30(2018)年度	R1(2019)年度
開館日数	365	365	366
生徒数	278	276	281
学級数	11	11	11
定員			

【歳出情報】

(単位:千円)

区分	H29(2017)年度	H30(2018)年度	R1(2019)年度	
施設の コスト	人件費	7,215	7,186	7,173
	光熱水費等		3,247	3,266
	修繕料		804	1,088
	委託料		936	1,117
	工事請負費	5,662	2,890	22,000
	使用料及び賃借料		626	191
事業の コスト	その他	5,711	561	592
	人件費			
	委託料・報償費			
指定管理料				
歳出計	21,061	18,366	37,353	

【歳入情報】

(単位:千円)

区分	H29(2017)年度	H30(2018)年度	R1(2019)年度
施設使用料・負担金等	0	0	0
貸付料・目的外使用料等	0	7	7
その他収入	0	0	16,916
歳入計	0	7	16,923

カルテ番号	0740	利用用途分類	学校教育施設	評価分類	中学校
-------	------	--------	--------	------	-----

【施設基本情報】

施設名	下関市立名陵中学校	所在地	丸山町一丁目13-3			所管課	学校支援課	敷地面積	16,391.00 m ²	うち借地面積	0.00 m ²
		地区	中東	利用圏域		地区		駐車場台数	0台	総延床面積	6,308.51 m ²
設置根拠法令	学校教育法	設置条例	下関市立学校の設置等に関する条例			複合 関連施設	カルテ番号	施設名		所管課	延床面積
設置目的	小学校における教育の基礎の上に、心身の発達に応じて、義務教育として行われる普通教育を施すことを目的として、学齢生徒を就学させるために必要な施設。										m ²
											m ²
											m ²

【建物内訳】

No.	物件番号	名称	建築日	主体構造	屋根構造	耐用年数	地上階	地下階	耐震性	財産区分	延床面積
1	2302	下関市立名陵中学校 第2校舎	1956(S31)/09/18	鉄筋コンクリート	陸屋根	47	1F		○	行政財産	296.14 m ²
2	2303	下関市立名陵中学校 屋内運動場	1960(S35)/04/01	鉄筋コンクリート	カラー鉄板葺	47	2F		○	行政財産	755.58 m ²
3	2304	下関市立名陵中学校 第1校舎	1961(S36)/12/18	鉄筋コンクリート	陸屋根	47	3F		○	行政財産	946.54 m ²
4	2306	下関市立名陵中学校 第3校舎	1972(S47)/03/31	鉄筋コンクリート	陸屋根	47	3F		○	行政財産	860.46 m ²
5	2308	下関市立名陵中学校 第4校舎	1973(S48)/03/31	鉄筋コンクリート	陸屋根	47	3F		○	行政財産	1,090.88 m ²
6	2311	下関市立名陵中学校 第5校舎	1976(S51)/03/31	鉄筋コンクリート	陸屋根	47	4F		○	行政財産	1,063.88 m ²
7	2312	下関市立名陵中学校 第1クラブ室	1977(S52)/03/31	補強コンクリート	カラー鉄板葺	38	1F		—	行政財産	55.77 m ²
8	2313	下関市立名陵中学校 第6校舎	1978(S53)/03/30	鉄筋コンクリート	陸屋根	47	4F		○	行政財産	684.00 m ²
9	2316	下関市立名陵中学校 柔剣道場	1985(S60)/03/31	鉄筋コンクリート	カラー鉄板葺	47	1F		○	行政財産	391.20 m ²
10	99999	ほか7棟の合計									164.06 m ²
合 計											6,308.51 m ²

【指定緊急避難場所・指定避難所】

指定緊急 避難場所	地震	津波	高潮	土砂災害	洪水
	○	○	○	○	○
指定 避難所	指定	収容人員			
	○	252人			

【施設写真】



【過去5年以内に実施した工事の内容】 (単位:千円)

実施年度	件名	工事費
(No work items listed)		

【公共施設の適正配置に関する方向性】

占有面積	前期末面積	前期増減	機能の方向性	
			前期	中期・後期
6,377.65 m ²	6,308.51 m ²	△ 69.14 m ²	→(台帳整理)	→

【運営方法等】

運営方法	直営(一部委託を含む)	指定管理者		指定管理期間	~
------	-------------	-------	--	--------	---

【利用状況】

区分	H29(2017)年度	H30(2018)年度	R1(2019)年度
開館日数	365	365	366
生徒数	130	121	122
学級数	9	8	7
定員			

【歳出情報】 (単位:千円)

区分	H29(2017)年度	H30(2018)年度	R1(2019)年度	
施設の コスト	人件費	7,215	7,186	7,173
	光熱水費等		3,301	2,850
	修繕料		934	1,036
	委託料		927	1,286
	工事請負費	1,700	1,985	22,712
	使用料及び賃借料		503	536
事業の コスト	その他	4,837	652	622
	人件費			
	委託料・報償費			
指定管理料				
歳出計	15,792	17,214	37,847	

【歳入情報】 (単位:千円)

区分	H29(2017)年度	H30(2018)年度	R1(2019)年度
施設使用料・負担金等	0	0	0
貸付料・目的外使用料等	0	0	0
その他収入	0	0	11,594
歳入計	0	0	11,594

カルテ番号	0708	利用用途分類	学校教育施設	評価分類	小学校
-------	------	--------	--------	------	-----

【施設基本情報】

施設名	下関市立関西小学校	所在地	関西町12-1			所管課	学校支援課	敷地面積	20,947.00 m ²	うち借地面積	0.00 m ²
		地区	西部	利用圏域		地区		駐車場台数	0台	総延床面積	6,080.50 m ²
設置根拠法令	学校教育法	設置条例	下関市立学校の設置等に関する条例			複合 関連施設	カルテ番号	施設名		所管課	延床面積
設置目的	心身の発達に応じて、義務教育として行われる普通教育のうち基礎的なものを施すため、学齢児童を就学させるに必要な施設。						0708	下関市立関西小学校		学校支援課	5,992.53 m ²
							1064	関西児童クラブ		子育て政策課	87.97 m ²
											m ²

【建物内訳】

No.	物件番号	名称	建築日	主体構造	屋根構造	耐用年数	地上階	地下階	耐震性	財産区分	延床面積
1	1816	下関市立関西小学校 第1校舎	1972(S47)/03/31	鉄筋コンクリート	陸屋根	47	4F		○	行政財産	1,270.73 m ²
2	1817	下関市立関西小学校 第2校舎	1973(S48)/03/31	鉄筋コンクリート	陸屋根	47	4F		○	行政財産	1,748.50 m ²
3	1818	下関市立関西小学校 第3校舎	1974(S49)/06/17	鉄筋コンクリート	陸屋根	47	3F		○	行政財産	1,218.02 m ²
4	1819	下関市立関西小学校 第5校舎	1977(S52)/02/28	鉄筋コンクリート	陸屋根	47	1F		○	行政財産	429.97 m ²
5	1820	下関市立関西小学校 プール付属室	1977(S52)/07/05	補強コンクリート	カラー鉄板葺	34	1F		—	行政財産	74.85 m ²
6	1821	下関市立関西小学校 第1体育倉庫	1978(S53)/01/20	補強コンクリート	カラー鉄板葺	34	1F		—	行政財産	58.65 m ²
7	1822	下関市立関西小学校 給食室	1978(S53)/12/28	鉄骨造	カラー鉄板葺	31	1F		—	行政財産	243.75 m ²
8	1823	下関市立関西小学校 屋内運動場	1980(S55)/03/31	鉄骨造	カラー鉄板葺	34	2F		○	行政財産	965.23 m ²
9	1824	下関市立関西小学校 第2体育倉庫	1981(S56)/01/24	鉄骨造	カラー鉄板葺	31	1F		—	行政財産	35.40 m ²
10	99999	ほか3棟の合計									35.40 m ²
合 計											6,080.50 m ²

【指定緊急避難場所・指定避難所】

指定緊急 避難場所	地震	津波	高潮	土砂災害	洪水
	○	○	○	×	○
指定 避難所	指定	収容人員			
	○	321人			

【施設写真】



【過去5年以内に実施した工事の内容】 (単位:千円)

実施年度	件名	工事費
(No work items listed)		

【公共施設の適正配置に関する方向性】

占有面積	前期末面積	前期増減	機能の方向性	
			前期	中期・後期
6,215.51 m ²	0.00 m ²	△ 6,215.51 m ²	集約化	

【運営方法等】

運営方法	直営(一部委託を含む)	指定管理者		指定管理期間	~
------	-------------	-------	--	--------	---

【利用状況】

区分	H29(2017)年度	H30(2018)年度	R1(2019)年度
開館日数	365	365	366
児童数	79	71	57
学級数	7	8	8
定員			

【歳出情報】

(単位:千円)

区分	H29(2017)年度	H30(2018)年度	R1(2019)年度	
施設の コスト	人件費	1,965	1,981	1,982
	光熱水費等		4,502	4,718
	修繕料		1,094	2,732
	委託料		767	1,384
	工事請負費	3,005	1,639	18,744
	使用料及び賃借料		344	373
	その他	6,582	403	386
事業の コスト	人件費			
	委託料・報償費			
	その他	1,352	1,139	1,183
指定管理料				
歳出計	12,904	11,869	31,502	

【歳入情報】

(単位:千円)

区分	H29(2017)年度	H30(2018)年度	R1(2019)年度
施設使用料・負担金等	0	0	0
貸付料・目的外使用料等	0	6	6
その他収入	0	0	12,194
歳入計	0	6	12,200

令和元年度(2019年度)

公共施設カルテ

カルテ番号	0709	利用用途分類	学校教育施設	評価分類	小学校
-------	------	--------	--------	------	-----

【施設基本情報】

施設名	下関市立桜山小学校	所在地	上新地町二丁目5-10			所管課	学校支援課	敷地面積	11,647.00 m ²	うち借地面積	0.00 m ²
		地区	西部	利用圏域		地区		駐車場台数	0台	総延床面積	5,899.94 m ²
設置根拠法令	学校教育法	設置条例	下関市立学校の設置等に関する条例			複合 関連施設	カルテ番号	施設名		所管課	延床面積
設置目的	心身の発達に応じて、義務教育として行われる普通教育のうち基礎的なものを施すため、学齢児童を就学させるに必要な施設。						0709	下関市立桜山小学校	学校支援課	5,835.14 m ²	
							1065	桜山児童クラブ	子育て政策課	64.80 m ²	
											m ²

【建物内訳】

No.	物件番号	名称	建築日	主体構造	屋根構造	耐用年数	地上階	地下階	耐震性	財産区分	延床面積
1	1827	下関市立桜山小学校 第1校舎	1965(S40)/06/14	鉄筋コンクリート	陸屋根	47	4F		○	行政財産	1,065.05 m ²
2	1828	下関市立桜山小学校 第2校舎	1966(S41)/11/14	鉄筋コンクリート	陸屋根	47	4F		○	行政財産	1,375.96 m ²
3	1830	下関市立桜山小学校 第3校舎	1974(S49)/06/05	鉄筋コンクリート	陸屋根	47	4F		○	行政財産	1,437.49 m ²
4	1831	下関市立桜山小学校 第4校舎	1974(S49)/11/01	鉄筋コンクリート	陸屋根	47	4F		○	行政財産	958.75 m ²
5	1832	下関市立桜山小学校 体育倉庫	1978(S53)/01/10	鉄骨造	カラー鉄板葺	31	1F		-	行政財産	32.40 m ²
6	1833	下関市立桜山小学校 屋内運動場	1979(S54)/03/31	鉄骨造	カラー鉄板葺	34	2F		○	行政財産	776.17 m ²
7	1834	下関市立桜山小学校 廊下	1979(S54)/03/31	鉄骨造	カラー鉄板葺	34	1F		-	行政財産	117.00 m ²
8	1835	下関市立桜山小学校 プール付属室	1979(S54)/03/31	補強コンクリート	その他	34	1F		-	行政財産	53.60 m ²
9	1837	下関市立桜山小学校 配膳室	2003(H15)/12/25	鉄骨造	カラー鉄板葺	31	1F		○	行政財産	63.00 m ²
10	99999	ほか2棟の合計									20.52 m ²
合 計											5,899.94 m ²

【運営方法等】

運営方法	直営(一部委託を含む)	指定管理者		指定管理期間	~
------	-------------	-------	--	--------	---

【利用状況】

区分	H29(2017)年度	H30(2018)年度	R1(2019)年度
開館日数	365	365	366
児童数	220	222	197
学級数	11	11	10
定員			

【歳入情報】

区分	H29(2017)年度	H30(2018)年度	R1(2019)年度
施設使用料・負担金等	0	0	0
貸付料・目的外使用料等	0	3	2
その他収入	0	0	15,017
歳入計	0	3	15,019

【歳出情報】

区分	H29(2017)年度	H30(2018)年度	R1(2019)年度
人件費	1,965	1,981	1,982
光熱水費等		2,594	2,448
修繕料		2,673	1,628
委託料		807	930
工事請負費	289	373	27,777
使用料及び賃借料		409	411
その他	4,661	475	429
事業のコスト			
人件費			
委託料・報償費			
その他	1,590	1,479	1,689
指定管理料			
歳出計	8,505	10,791	37,294

【指定緊急避難場所・指定避難所】

指定緊急避難場所	地震	津波	高潮	土砂災害	洪水
	○	○	○	×	○
指定避難所	○	収容人員		261人	

【施設写真】



【過去5年以内に実施した工事の内容】 (単位:千円)

実施年度	件名	工事費
(No work items reported)		

【公共施設の適正配置に関する方向性】

占有面積	前期末面積	前期増減	機能の方向性	
			前期	中期・後期
5,904.01 m ²	5,835.14 m ²	△ 68.87 m ²	→(台帳整理)	→

カルテ番号	0712	利用用途分類	学校教育施設	評価分類	小学校
-------	------	--------	--------	------	-----

【施設基本情報】

施設名	旧下関市立神田小学校	所在地	西神田町5-1			所管課	学校支援課	敷地面積	18,034.00 m ²	うち借地面積	0.00 m ²
		地区	西部	利用圏域		地区		駐車場台数	0台	総延床面積	6,195.32 m ²
設置根拠法令	学校教育法	設置条例	下関市立学校の設置等に関する条例			複合 関連施設	カルテ番号	施設名		所管課	延床面積
設置目的	心身の発達に応じて、義務教育として行われる普通教育のうち基礎的なものを施すため、学齢児童を就学させるに必要な施設。										m ²
											m ²
											m ²

【建物内訳】

No.	物件番号	名称	建築日	主体構造	屋根構造	耐用年数	地上階	地下階	耐震性	財産区分	延床面積
1	1872	下関市立神田小学校 第2校舎	1955(S30)/04/01	鉄筋コンクリート	陸屋根	47	3F		×	行政財産	1,022.82 m ²
2	1873	下関市立神田小学校 第1便所	1955(S30)/04/01	鉄筋コンクリート	陸屋根	38	3F		—	行政財産	105.67 m ²
3	1874	下関市立神田小学校 第3校舎	1956(S31)/04/01	鉄筋コンクリート	陸屋根	47	3F		×	行政財産	1,192.82 m ²
4	1875	下関市立神田小学校 第1校舎	1958(S33)/04/01	鉄筋コンクリート	陸屋根	47	3F		×	行政財産	972.32 m ²
5	1876	下関市立神田小学校 第2便所	1958(S33)/04/01	鉄筋コンクリート	陸屋根	38	3F		—	行政財産	107.94 m ²
6	1877	下関市立神田小学校 第5校舎	1959(S34)/04/01	鉄筋コンクリート	陸屋根	47	3F		×	行政財産	1,189.03 m ²
7	1878	下関市立神田小学校 第4校舎	1965(S40)/03/31	鉄筋コンクリート	陸屋根	47	3F		×	行政財産	493.47 m ²
8	1881	下関市立神田小学校 屋内運動場	1980(S55)/03/31	鉄骨造	カラー鉄板葺	34	2F		○	行政財産	792.03 m ²
9	1884	下関市立神田小学校 配膳室	2000(H12)/03/30	鉄骨造	カラー鉄板葺	31	1F		○	行政財産	177.19 m ²
10	99999	ほか5棟の合計									142.03 m ²
合 計											6,195.32 m ²

【指定緊急避難場所・指定避難所】

指定緊急 避難場所	地震	津波	高潮	土砂災害	洪水
	○(グ)	○	○	×	○
指定 避難所	指定	収容人員			
	×	人			

【施設写真】



【過去5年以内に実施した工事の内容】 (単位:千円)

実施年度	件名	工事費
(No data visible)		

【公共施設の適正配置に関する方向性】

占有面積	前期末面積	前期増減	機能の方向性	
			前期	中期・後期
6,291.22 m ²	0.00 m ²	△ 6,291.22 m ²	集約化済	

【運営方法等】

運営方法	直営(一部委託を含む)	指定管理者		指定管理期間	~
------	-------------	-------	--	--------	---

【利用状況】

区分	H29(2017)年度	H30(2018)年度	R1(2019)年度
開館日数	0	0	
児童数	0	0	
学級数	0	0	
定員			

【歳出情報】

(単位:千円)

区分	H29(2017)年度	H30(2018)年度	R1(2019)年度
施設の コスト	人件費	0	0
	光熱水費等		684
	修繕料		8
	委託料		632
	工事請負費	0	0
	使用料及び賃借料		0
その他	1,389	34	35
事業の コスト	人件費		0
	委託料・報償費		0
	その他	0	0
指定管理料			
歳出計	1,389	1,358	704

【歳入情報】

(単位:千円)

区分	H29(2017)年度	H30(2018)年度	R1(2019)年度
施設使用料・負担金等	0	0	0
貸付料・目的外使用料等	4	4	4
その他収入	0	0	0
歳入計	4	4	4

カルテ番号	0739	利用用途分類	学校教育施設	評価分類	中学校
-------	------	--------	--------	------	-----

【施設基本情報】

施設名	下関市立文洋中学校	所在地	上新地町五丁目6-1			所管課	学校支援課	敷地面積	25,490.00 m ²	うち借地面積	2,888.00 m ²	
		地区	西部	利用圏域		地区		駐車場台数	0台	総延床面積	8,017.92 m ²	延床面積
設置根拠法令	学校教育法	設置条例	下関市立学校の設置等に関する条例			複合 関連施設	カルテ番号	施設名		所管課	延床面積	
設置目的	小学校における教育の基礎の上に、心身の発達に応じて、義務教育として行われる普通教育を施すことを目的として、学齢生徒を就学させるために必要な施設。											m ²
												m ²
												m ²

【建物内訳】

No.	物件番号	名称	建築日	主体構造	屋根構造	耐用年数	地上階	地下階	耐震性	財産区分	延床面積
1	2279	下関市立文洋中学校 屋内運動場	1959(S34)/02/20	鉄筋コンクリート	カラー鉄板葺	47	2F		○	行政財産	748.60 m ²
2	2280	下関市立文洋中学校 第2校舎	1960(S35)/03/16	鉄筋コンクリート	陸屋根	47	3F		×	行政財産	1,108.31 m ²
3	2281	下関市立文洋中学校 第3校舎	1961(S36)/03/31	鉄筋コンクリート	陸屋根	47	3F		×	行政財産	1,211.55 m ²
4	2283	下関市立文洋中学校 第4校舎	1961(S36)/12/18	鉄筋コンクリート	陸屋根	47	3F		×	行政財産	843.53 m ²
5	2286	下関市立文洋中学校 第5校舎	1973(S48)/03/31	鉄筋コンクリート	陸屋根	47	3F		×	行政財産	1,046.24 m ²
6	2291	下関市立文洋中学校 第6校舎	1974(S49)/06/24	鉄筋コンクリート	陸屋根	47	3F		×	行政財産	1,146.77 m ²
7	2293	下関市立文洋中学校 第7校舎	1977(S52)/02/28	鉄筋コンクリート	陸屋根	47	1F		×	行政財産	387.22 m ²
8	2298	下関市立文洋中学校 第8校舎	1983(S58)/10/22	鉄骨造	カラー鉄板葺	34	1F		○	行政財産	306.00 m ²
9	2300	下関市立文洋中学校 柔剣道場	1991(H03)/03/30	鉄筋コンクリート	カラー鉄板葺	47	1F		○	行政財産	391.32 m ²
10	99999	ほか14棟の合計									828.38 m ²
合 計											8,017.92 m ²

【指定緊急避難場所・指定避難所】

指定緊急 避難場所	地震	津波	高潮	土砂災害	洪水
	○	○	○	×	○
指定 避難所	指定	収容人員			
	○	249人			

【施設写真】



【過去5年以内に実施した工事の内容】 (単位:千円)

実施年度	件名	工事費
(No data visible)		

【公共施設の適正配置に関する方向性】

占有面積	前期末面積	前期増減	機能の方向性	
			前期	中期・後期
8,347.84 m ²	0.00 m ²	△ 8,347.84 m ²	集約化	

【運営方法等】

運営方法	直営(一部委託を含む)	指定管理者		指定管理期間	~
------	-------------	-------	--	--------	---

【利用状況】

区分	H29(2017)年度	H30(2018)年度	R1(2019)年度
開館日数	365	365	366
生徒数	171	154	162
学級数	9	9	9
定員			

【歳出情報】

(単位:千円)

区分	H29(2017)年度	H30(2018)年度	R1(2019)年度	
施設の コスト	人件費	7,215	7,186	7,173
	光熱水費等		2,737	2,585
	修繕料		3,520	9,712
	委託料		1,383	1,023
	工事請負費	3,888	6,519	45,045
	使用料及び賃借料		1,846	1,809
	その他	7,152	789	831
事業の コスト	人件費			
	委託料・報償費			
	その他	2,198	1,868	1,819
指定管理料				
歳出計	20,453	25,848	69,997	

【歳入情報】

(単位:千円)

区分	H29(2017)年度	H30(2018)年度	R1(2019)年度
施設使用料・負担金等	0	0	0
貸付料・目的外使用料等	0	0	0
その他収入	0	0	19,943
歳入計	0	0	19,943

カルテ番号	0710	利用用途分類	学校教育施設	評価分類	小学校
-------	------	--------	--------	------	-----

【施設基本情報】

施設名	下関市立向山小学校	所在地	向山町14-1			所管課	学校支援課	敷地面積	18,074.00 m ²	うち借地面積	0.00 m ²
		地区	向洋	利用圏域	地区	駐車場台数	0台	総延床面積	9,682.35 m ²	延床面積	9,556.35 m ²
設置根拠法令	学校教育法	設置条例	下関市立学校の設置等に関する条例			複合 関連施設	カルテ番号	施設名		所管課	延床面積
設置目的	心身の発達に応じて、義務教育として行われる普通教育のうち基礎的なものを施すため、学齢児童を就学させるに必要な施設。						0710	下関市立向山小学校	学校支援課	9,556.35 m ²	
							1067	向山児童クラブ	子育て政策課	126.00 m ²	
m ²											

【建物内訳】

No.	物件番号	名称	建築日	主体構造	屋根構造	耐用年数	地上階	地下階	耐震性	財産区分	延床面積
1	162	こども未来部幼児保育課から教育部学校支援課へ所属換	1972(S47)/03/31	鉄筋コンクリート	陸屋根	47	2F		○	行政財産	622.50 m ²
2	1838	下関市立向山小学校 第1校舎	1972(S47)/03/31	鉄筋コンクリート	陸屋根	47	4F		○	行政財産	1,448.04 m ²
3	1839	下関市立向山小学校 第2校舎	1973(S48)/03/31	鉄筋コンクリート	陸屋根	47	4F		○	行政財産	1,368.00 m ²
4	1840	下関市立向山小学校 第3校舎	1973(S48)/11/30	鉄筋コンクリート	陸屋根	47	4F		○	行政財産	560.88 m ²
5	1841	下関市立向山小学校 第4校舎	1974(S49)/07/03	鉄筋コンクリート	陸屋根	47	4F		○	行政財産	1,523.90 m ²
6	1842	下関市立向山小学校 第5校舎	1974(S49)/07/03	鉄筋コンクリート	陸屋根	47	4F		○	行政財産	305.62 m ²
7	1843	下関市立向山小学校 第6校舎	1975(S50)/03/31	鉄筋コンクリート	陸屋根	47	4F		○	行政財産	1,028.16 m ²
8	1844	下関市立向山小学校 第7校舎	1976(S51)/03/31	鉄筋コンクリート	陸屋根	47	4F		○	行政財産	1,065.69 m ²
9	1846	下関市立向山小学校 屋内運動場	1979(S54)/02/28	鉄骨造	カラー鉄板葺	34	2F		○	行政財産	938.67 m ²
10	99999	ほか12棟の合計									820.89 m ²
合 計											9,682.35 m ²

【指定緊急避難場所・指定避難所】

指定緊急 避難場所	地震	津波	高潮	土砂災害	洪水
	○	○	○	×	○
指定 避難所	指定	収容人員			
	○	312人			

【施設写真】



【過去5年以内に実施した工事の内容】 (単位:千円)

実施年度	件名	工事費
(No work items listed)		

【公共施設の適正配置に関する方向性】

占有面積	前期末面積	前期増減	機能の方向性	
			前期	中期・後期
8,910.69 m ²	9,556.35 m ²	645.66 m ²	→(拡大)	→

【運営方法等】

運営方法	直営(一部委託を含む)	指定管理者		指定管理期間	~
------	-------------	-------	--	--------	---

【利用状況】

区分	H29(2017)年度	H30(2018)年度	R1(2019)年度
開館日数	365	365	366
児童数	317	315	310
学級数	14	14	14
定員			

【歳出情報】

(単位:千円)

区分	H29(2017)年度	H30(2018)年度	R1(2019)年度	
施設の コスト	人件費	7,215	7,186	7,173
	光熱水費等		6,264	5,877
	修繕料		633	654
	委託料		1,514	1,916
	工事請負費	9,978	3,121	29,617
	使用料及び賃借料		350	374
	その他	10,190	446	536
事業の コスト	人件費			
	委託料・報償費			
	その他	1,708	1,588	1,641
指定管理料				
歳出計	29,091	21,102	47,788	

【歳入情報】

(単位:千円)

区分	H29(2017)年度	H30(2018)年度	R1(2019)年度
施設使用料・負担金等	0	0	0
貸付料・目的外使用料等	0	112	3
その他収入	0	0	21,548
歳入計	0	112	21,551

カルテ番号	0738	利用用途分類	学校教育施設	評価分類	中学校
-------	------	--------	--------	------	-----

【施設基本情報】

施設名	下関市立向洋中学校	所在地	向洋町一丁目14-1			所管課	学校支援課	敷地面積	30,529.00 m ²	うち借地面積	17,258.00 m ²
		地区	向洋	利用圏域		地区		駐車場台数	0台	総延床面積	7,454.02 m ²
設置根拠法令	学校教育法	設置条例	下関市立学校の設置等に関する条例			複合 関連施設	カルテ番号	施設名		所管課	延床面積
設置目的	小学校における教育の基礎の上に、心身の発達に応じて、義務教育として行われる普通教育を施すことを目的として、学齢生徒を就学させるために必要な施設。										m ²
											m ²
											m ²

【建物内訳】

No.	物件番号	名称	建築日	主体構造	屋根構造	耐用年数	地上階	地下階	耐震性	財産区分	延床面積
1	2260	下関市立向洋中学校 第1校舎	1957(S32)/04/01	鉄筋コンクリート	陸屋根	47	3F		○	行政財産	1,771.15 m ²
2	2261	下関市立向洋中学校 第2校舎	1958(S33)/04/01	鉄筋コンクリート	陸屋根	47	3F		○	行政財産	407.06 m ²
3	2262	下関市立向洋中学校 第3校舎	1960(S35)/03/31	鉄筋コンクリート	陸屋根	47	3F		○	行政財産	1,666.20 m ²
4	2263	下関市立向洋中学校 第4校舎	1961(S36)/03/31	鉄筋コンクリート	陸屋根	47	3F		○	行政財産	424.51 m ²
5	2264	下関市立向洋中学校 第5校舎	1961(S36)/03/31	鉄筋コンクリート	陸屋根	47	2F		○	行政財産	705.60 m ²
6	2265	下関市立向洋中学校 第6校舎	1961(S36)/10/06	鉄筋コンクリート	陸屋根	47	2F		○	行政財産	302.40 m ²
7	2266	下関市立向洋中学校 屋内運動場	1963(S38)/10/03	鉄筋コンクリート	カラー鉄板葺	47	2F		○	行政財産	1,191.87 m ²
8	2270	下関市立向洋中学校 第7校舎	1983(S58)/03/30	鉄骨造	カラー鉄板葺	34	1F		○	行政財産	306.00 m ²
9	2272	下関市立向洋中学校 柔剣道場	1992(H04)/03/30	鉄筋コンクリート	カラー鉄板葺	47	1F		○	行政財産	391.00 m ²
10	99999	ほか10棟の合計									288.23 m ²
合 計											7,454.02 m ²

【指定緊急避難場所・指定避難所】

指定緊急 避難場所	地震	津波	高潮	土砂災害	洪水
	○	○	○	○	○
指定 避難所	指定	収容人員			
	○	397人			

【施設写真】



【過去5年以内に実施した工事の内容】 (単位:千円)

実施年度	件名	工事費
(No data visible)		

【公共施設の適正配置に関する方向性】

占有面積	前期末面積	前期増減	機能の方向性	
			前期	中期・後期
7,595.91 m ²	7,454.02 m ²	△ 141.89 m ²	→(台帳整理)	→

【運営方法等】

運営方法	直営(一部委託を含む)	指定管理者		指定管理期間	~
------	-------------	-------	--	--------	---

【利用状況】

区分	H29(2017)年度	H30(2018)年度	R1(2019)年度
開館日数	365	365	366
生徒数	148	131	131
学級数	9	8	7
定員			

【歳出情報】 (単位:千円)

区分	H29(2017)年度	H30(2018)年度	R1(2019)年度	
施設の コスト	人件費	1,965	7,186	7,173
	光熱水費等		2,271	2,017
	修繕料		1,737	75
	委託料		1,838	1,856
	工事請負費	1,704	8,066	22,079
	使用料及び賃借料		5,386	5,383
	その他	9,777	516	573
事業の コスト	人件費			
	委託料・報償費			
	その他	1,875	1,626	1,426
指定管理料				
歳出計	15,321	28,626	40,582	

【歳入情報】 (単位:千円)

区分	H29(2017)年度	H30(2018)年度	R1(2019)年度
施設使用料・負担金等	0	0	0
貸付料・目的外使用料等	0	3	3
その他収入	0	0	11,756
歳入計	0	3	11,759

カルテ番号	0895	利用用途分類	学校教育施設	評価分類	高等学校
-------	------	--------	--------	------	------

【施設基本情報】

施設名	下関商業高等学校	所在地	後田町四丁目11番1号			所管課	下関商業高等学校	敷地面積	38,517.50 m ²	うち借地面積	0.00 m ²
		地区	向洋	利用圏域	市域	駐車場台数	100台	総延床面積	19,981.88 m ²	延床面積	19,981.88 m ²
設置根拠法令	学校教育法	設置条例	下関市立学校の設置等に関する条例			複合 関連施設	カルテ番号	施設名		所管課	延床面積
設置目的	山口県内唯一の市立高等学校で全日制・定時制課程があり、全日制には商業科・情報処理科、定時制には商業科がある。										m ²
											m ²
											m ²

【建物内訳】

No.	物件番号	名称	建築日	主体構造	屋根構造	耐用年数	地上階	地下階	耐震性	財産区分	延床面積
1	3025	下関市立下関商業高等学校 実習室(S42年分)	1967(S42)/03/31	鉄筋コンクリート	陸屋根	47	2F			行政財産	571.00 m ²
2	3026	下関市立下関商業高等学校 実習室(S42年分)	1968(S43)/03/01	鉄筋コンクリート	陸屋根	47	2F			行政財産	683.81 m ²
3	3028	下関市立下関商業高等学校 体育館(本体)	1973(S48)/03/31	鉄筋コンクリート	カラー鉄板葺	47	3F			行政財産	1,592.00 m ²
4	3029	下関市立下関商業高等学校 体育館(更衣室増築)	1973(S48)/03/31	鉄筋コンクリート	陸屋根	47	1F			行政財産	1,593.99 m ²
5	3035	下関市立下関商業高等学校 校舎(教室棟)	1982(S57)/10/13	鉄筋コンクリート	陸屋根	47	3F			行政財産	6,555.97 m ²
6	3038	下関市立下関商業高等学校 校舎(管理棟)	1984(S59)/03/31	鉄筋コンクリート	陸屋根	47	2F			行政財産	2,560.36 m ²
7	3039	下関市立下関商業高等学校 渡廊下(2階)	1984(S59)/03/31	鉄筋コンクリート	陸屋根	47	2F			行政財産	330.60 m ²
8	3045	下関市立下関商業高等学校 図書館	1994(H06)/03/31	鉄筋コンクリート	陸屋根	47	3F			行政財産	2,164.46 m ²
9	3048	下関市立下関商業高等学校 講堂	2013(H25)/02/28	鉄筋コンクリート	その他	47	4F			行政財産	2,761.03 m ²
10	99999	ほか19棟の合計									1,168.66 m ²
合 計											19,981.88 m ²

【指定緊急避難場所・指定避難所】

指定緊急 避難場所	地震	津波	高潮	土砂災害	洪水
	○	○	○	×	○
指定 避難所	指定	収容人員			
	○	1,061人			

【施設写真】



【過去5年以内に実施した工事の内容】 (単位:千円)

実施年度	件名	工事費
(No data visible)		

【公共施設の適正配置に関する方向性】

占有面積	前期末面積	前期増減	機能の方向性	
			前期	中期・後期
19,981.88 m ²	19,981.88 m ²	0.00 m ²	→	→

【運営方法等】

運営方法	直営(一部委託を含む)	指定管理者		指定管理期間	~
------	-------------	-------	--	--------	---

【利用状況】

区分	H29(2017)年度	H30(2018)年度	R1(2019)年度
開館日数	365	365	365
生徒数	619	617	567
学級数	22	22	20
定員	760	760	680

【歳入情報】

区分	H29(2017)年度	H30(2018)年度	R1(2019)年度
施設使用料・負担金等	70,710	70,594	66,978
貸付料・目的外使用料等	12	12	525
その他収入	1,717	1,658	18,500
歳入計	72,439	72,264	86,003

【歳出情報】

区分	H29(2017)年度	H30(2018)年度	R1(2019)年度
人件費	476,438	446,503	421,036
光熱水費等		12,157	12,571
修繕料		3,061	3,136
委託料		4,683	10,049
工事請負費	23,965	40,507	18,546
使用料及び賃借料		22,718	5,774
その他	50,565	47	2,252
事業の コスト			
人件費			
委託料・報償費		563	523
その他	6,991	7,904	8,117
指定管理料			
歳出計	557,959	538,143	482,004

カルテ番号	0711	利用用途分類	学校教育施設	評価分類	小学校
-------	------	--------	--------	------	-----

【施設基本情報】

施設名	下関市立生野小学校	所在地	幡生本町7-14			所管課	学校支援課	敷地面積	14,271.00 m ²	うち借地面積	0.00 m ²
		地区	山の田	利用圏域	地区	駐車場台数	0台	総延床面積	5,611.96 m ²	延床面積	5,521.96 m ²
設置根拠法令	学校教育法	設置条例	下関市立学校の設置等に関する条例			複合 関連施設	カルテ番号	施設名		所管課	延床面積
設置目的	心身の発達に応じて、義務教育として行われる普通教育のうち基礎的なものを施すため、学齢児童を就学させるに必要な施設。						0711	下関市立生野小学校	学校支援課	5,521.96 m ²	
							1068	生野児童クラブ	子育て政策課	90.00 m ²	
m ²											

【建物内訳】

No.	物件番号	名称	建築日	主体構造	屋根構造	耐用年数	地上階	地下階	耐震性	財産区分	延床面積
1	1854	下関市立生野小学校 第3校舎	1957(S32)/04/01	鉄筋コンクリート	陸屋根	47	3F		○	行政財産	965.62 m ²
2	1855	下関市立生野小学校 第2校舎	1961(S36)/04/01	鉄筋コンクリート	陸屋根	47	3F		○	行政財産	509.25 m ²
3	1856	下関市立生野小学校 第1便所	1961(S36)/04/01	鉄筋コンクリート	陸屋根	38	3F		○	行政財産	80.25 m ²
4	1857	下関市立生野小学校 第1校舎	1963(S38)/10/22	鉄筋コンクリート	陸屋根	47	3F		○	行政財産	1,259.90 m ²
5	1858	下関市立生野小学校 第2便所	1963(S38)/10/22	鉄筋コンクリート	陸屋根	38	3F		○	行政財産	90.78 m ²
6	1861	下関市立生野小学校 第4校舎	1983(S58)/03/30	鉄筋コンクリート	陸屋根	47	1F		○	行政財産	592.81 m ²
7	1862	下関市立生野小学校 屋内運動場	1984(S59)/03/31	鉄骨造	カラー鉄板葺	34	2F		○	行政財産	930.70 m ²
8	1863	下関市立生野小学校 給食室	1984(S59)/03/31	鉄骨造	その他	31	1F		○	行政財産	146.75 m ²
9	1867	下関市立生野小学校 第5校舎	1991(H03)/03/30	鉄筋コンクリート	陸屋根	47	3F		○	行政財産	812.82 m ²
10	99999	ほか9棟の合計									223.08 m ²
合 計											5,611.96 m ²

【指定緊急避難場所・指定避難所】

指定緊急 避難場所	地震	津波	高潮	土砂災害	洪水
	○	○	○	○	○
指定 避難所	指定	収容人員			
	○	309人			

【施設写真】



【運営方法等】

運営方法	直営(一部委託を含む)	指定管理者		指定管理期間	~
------	-------------	-------	--	--------	---

【利用状況】

区分	H29(2017)年度	H30(2018)年度	R1(2019)年度
開館日数	365	365	366
児童数	359	344	339
学級数	16	16	15
定員			

【歳出情報】

(単位:千円)

区分	H29(2017)年度	H30(2018)年度	R1(2019)年度	
施設の コスト	人件費	1,965	1,981	1,982
	光熱水費等		5,598	5,845
	修繕料		1,438	1,983
	委託料		484	519
	工事請負費	980	711	35,948
	使用料及び賃借料		350	364
その他	7,367	460	465	
事業の コスト	人件費			
	委託料・報償費			
	その他	1,762	1,744	1,775
指定管理料				
歳出計	12,074	12,766	48,881	

【歳入情報】

(単位:千円)

区分	H29(2017)年度	H30(2018)年度	R1(2019)年度
施設使用料・負担金等	0	0	0
貸付料・目的外使用料等	0	3	3
その他収入	0	0	21,689
歳入計	0	3	21,692

【過去5年以内に実施した工事の内容】 (単位:千円)

実施年度	件名	工事費
(No data visible)		

【公共施設の適正配置に関する方向性】

占有面積	前期末面積	前期増減	機能の方向性	
			前期	中期・後期
5,756.31 m ²	5,548.47 m ²	△ 207.84 m ²	→(台帳整理)	→

カルテ番号	0732	利用用途分類	学校教育施設	評価分類	小学校
-------	------	--------	--------	------	-----

【施設基本情報】

施設名	下関市立山の田小学校	所在地	山の田中央町13-1			所管課	学校支援課	敷地面積	17,902.00 m ²	うち借地面積	0.00 m ²
		地区	山の田	利用圏域		地区		駐車場台数	0台	総延床面積	6,942.63 m ²
設置根拠法令	学校教育法	設置条例	下関市立学校の設置等に関する条例			複合 関連施設	カルテ番号	施設名		所管課	延床面積
設置目的	心身の発達に応じて、義務教育として行われる普通教育のうち基礎的なものを施すため、学齢児童を就学させるに必要な施設。						0732	下関市立山の田小学校	学校支援課	6,809.07 m ²	
							1122	山の田児童クラブ	子育て政策課	133.56 m ²	
											m ²

【建物内訳】

No.	物件番号	名称	建築日	主体構造	屋根構造	耐用年数	地上階	地下階	耐震性	財産区分	延床面積
1	2165	下関市立山の田小学校 第1校舎	1966(S41)/08/31	鉄筋コンクリート	陸屋根	47	3F		○	行政財産	937.49 m ²
2	2166	下関市立山の田小学校 第2校舎	1967(S42)/03/31	鉄筋コンクリート	陸屋根	47	3F		○	行政財産	785.17 m ²
3	2167	下関市立山の田小学校 第1給食室	1967(S42)/03/31	鉄骨造	陸屋根	31	1F		—	行政財産	124.83 m ²
4	2168	下関市立山の田小学校 第3校舎	1968(S43)/02/19	鉄筋コンクリート	陸屋根	47	3F		○	行政財産	920.22 m ²
5	2169	下関市立山の田小学校 第4校舎	1968(S43)/02/19	鉄筋コンクリート	陸屋根	47	3F		○	行政財産	1,065.09 m ²
6	2171	下関市立山の田小学校 第5校舎	1971(S46)/03/31	鉄筋コンクリート	陸屋根	47	4F		○	行政財産	895.50 m ²
7	2173	下関市立山の田小学校 第6校舎	1973(S48)/03/31	鉄筋コンクリート	陸屋根	47	4F		○	行政財産	375.72 m ²
8	2174	下関市立山の田小学校 屋内運動場	1974(S49)/03/30	鉄骨造	カラー鉄板葺	34	2F		○	行政財産	811.23 m ²
9	2178	下関市立山の田小学校 第7校舎	1982(S57)/03/31	鉄筋コンクリート	陸屋根	47	3F		○	行政財産	767.47 m ²
10	99999	ほか8棟の合計									259.91 m ²
合 計											6,942.63 m ²

【指定緊急避難場所・指定避難所】

指定緊急 避難場所	地震	津波	高潮	土砂災害	洪水
	○	○	○	○	○
指定 避難所	指定	収容人員			
	○	270人			

【施設写真】



【過去5年以内に実施した工事の内容】 (単位:千円)

実施年度	件名	工事費
(No data visible)		

【公共施設の適正配置に関する方向性】

占有面積	前期末面積	前期増減	機能の方向性	
			前期	中期・後期
6,996.52 m ²	6,873.87 m ²	△ 122.65 m ²	→(台帳整理)	→

【運営方法等】

運営方法	直営(一部委託を含む)	指定管理者		指定管理期間	~
------	-------------	-------	--	--------	---

【利用状況】

区分	H29(2017)年度	H30(2018)年度	R1(2019)年度
開館日数	365	365	366
児童数	556	571	584
学級数	21	22	23
定員			

【歳出情報】

(単位:千円)

区分	H29(2017)年度	H30(2018)年度	R1(2019)年度	
施設の コスト	人件費	7,215	7,186	7,173
	光熱水費等		6,505	6,405
	修繕料		2,054	5,462
	委託料		625	689
	工事請負費	1,308	711	53,124
	使用料及び賃借料		528	576
	その他	8,827	672	611
事業の コスト	人件費			
	委託料・報償費			
	その他	2,057	2,345	2,651
指定管理料				
歳出計	19,407	20,626	76,691	

【歳入情報】

(単位:千円)

区分	H29(2017)年度	H30(2018)年度	R1(2019)年度
施設使用料・負担金等	0	0	0
貸付料・目的外使用料等	0	1	1
その他収入	0	0	33,747
歳入計	0	1	33,748

カルテ番号	0750	利用用途分類	学校教育施設	評価分類	中学校
-------	------	--------	--------	------	-----

【施設基本情報】

施設名	下関市立山の田中学校	所在地	山の田本町8-1			所管課	学校支援課	敷地面積	20,761.00 m ²	うち借地面積	0.00 m ²		
		地区	山の田	利用圏域		地区		駐車場台数	0台	総延床面積	8,053.73 m ²	延床面積	8,053.73 m ²
設置根拠法令	学校教育法	設置条例	下関市立学校の設置等に関する条例			複合 関連施設	カルテ番号	施設名		所管課	延床面積		
設置目的	小学校における教育の基礎の上に、心身の発達に応じて、義務教育として行われる普通教育を施すことを目的として、学齢生徒を就学させるために必要な施設。											m ²	
													m ²
													m ²

【建物内訳】

No.	物件番号	名称	建築日	主体構造	屋根構造	耐用年数	地上階	地下階	耐震性	財産区分	延床面積
1	2492	下関市立山の田中学校 第1校舎	1969(S44)/03/31	鉄筋コンクリート	陸屋根	47	4F		○	行政財産	1,930.68 m ²
2	2493	下関市立山の田中学校 第2校舎	1970(S45)/03/31	鉄筋コンクリート	陸屋根	47	4F		○	行政財産	1,067.68 m ²
3	2494	下関市立山の田中学校 第3校舎	1970(S45)/03/31	鉄筋コンクリート	陸屋根	47	2F		○	行政財産	751.58 m ²
4	2496	下関市立山の田中学校 屋内運動場	1971(S46)/03/31	鉄骨造	カラー鉄板葺	34	2F		○	行政財産	996.58 m ²
5	2499	下関市立山の田中学校 第5校舎	1976(S51)/03/31	鉄筋コンクリート	陸屋根	47	2F		○	行政財産	729.47 m ²
6	2501	下関市立山の田中学校 第7校舎	1978(S53)/12/28	鉄筋コンクリート	陸屋根	47	3F		○	行政財産	374.40 m ²
7	2503	下関市立山の田中学校 第8校舎	1980(S55)/03/31	鉄筋コンクリート	陸屋根	47	3F		○	行政財産	381.43 m ²
8	2506	下関市立山の田中学校 第9校舎	1983(S58)/03/24	鉄筋コンクリート	陸屋根	47	4F		○	行政財産	689.76 m ²
9	2509	下関市立山の田中学校 柔剣道場	1988(S63)/03/31	鉄筋コンクリート	カラー鉄板葺	47	1F		○	行政財産	391.33 m ²
10	99999	ほか11棟の合計									740.82 m ²
合 計											8,053.73 m ²

【指定緊急避難場所・指定避難所】

指定緊急 避難場所	地震	津波	高潮	土砂災害	洪水
	○	○	○	○	○
指定 避難所	指定	収容人員			
	○	328人			

【施設写真】



【過去5年以内に実施した工事の内容】 (単位:千円)

実施年度	件名	工事費
(No data visible)		

【公共施設の適正配置に関する方向性】

占有面積	前期末面積	前期増減	機能の方向性	
			前期	中期・後期
8,119.78 m ²	8,053.73 m ²	△ 66.05 m ²	→(台帳整理)	→

【運営方法等】

運営方法	直営(一部委託を含む)	指定管理者		指定管理期間	~
------	-------------	-------	--	--------	---

【利用状況】

区分	H29(2017)年度	H30(2018)年度	R1(2019)年度
開館日数	365	365	366
生徒数	443	428	434
学級数	15	15	15
定員			

【歳出情報】 (単位:千円)

区分	H29(2017)年度	H30(2018)年度	R1(2019)年度	
施設の コスト	人件費	7,215	7,186	7,173
	光熱水費等		5,142	4,885
	修繕料		2,102	2,396
	委託料		949	1,052
	工事請負費	615	11,658	22,079
	使用料及び賃借料		502	516
	その他	6,625	606	616
事業の コスト	人件費			
	委託料・報償費			
	その他	3,062	2,361	2,526
指定管理料				
歳出計	17,517	30,506	41,243	

【歳入情報】 (単位:千円)

区分	H29(2017)年度	H30(2018)年度	R1(2019)年度
施設使用料・負担金等	0	0	0
貸付料・目的外使用料等	0	7	7
その他収入	0	0	23,862
歳入計	0	7	23,869

カルテ番号	1147	利用用途分類	学校教育施設	評価分類	その他教育施設
-------	------	--------	--------	------	---------

【施設基本情報】

施設名	下関市教育センター	所在地	幡生新町1-1			所管課	教育政策課	敷地面積	7,997.52 m ²	うち借地面積	0.00 m ²
		地区	山の田	利用圏域	市域	駐車場台数	150台	総延床面積	2,916.13 m ²	延床面積	2,916.13 m ²
設置根拠法令		設置条例				複合 関連施設	カルテ番号	施設名		所管課	延床面積
設置目的	教職員の研修・研究機能、教育相談機能及び教育委員会事務局とを併せ持ち、教育現場と教育委員会との密接な連携による教育の一元的な推進を図ることを目的とした本市教育の中心的施設。										m ²
											m ²
											m ²

【建物内訳】

No.	物件番号	名称	建築日	主体構造	屋根構造	耐用年数	地上階	地下階	耐震性	財産区分	延床面積
1	1745	下関市教育センター 庁舎(附属設備含む)	2016(H28)/02/01	鉄筋コンクリート	陸屋根	50	3F		○	行政財産	2,916.13 m ²
2											m ²
3											m ²
4											m ²
5											m ²
6											m ²
7											m ²
8											m ²
9											m ²
10											m ²
合 計											2,916.13 m ²

【指定緊急避難場所・指定避難所】

指定緊急 避難場所	地震	津波	高潮	土砂災害	洪水
指定 避難所	指定	収容人員		人	

【施設写真】



【過去5年以内に実施した工事の内容】 (単位:千円)

実施年度	件名	工事費
(No data visible)		

【公共施設の適正配置に関する方向性】

占有面積	前期末面積	前期増減	機能の方向性	
			前期	中期・後期
m ²	m ²	0.00 m ²		

【運営方法等】

運営方法	直営(一部委託を含む)	指定管理者		指定管理期間	~
------	-------------	-------	--	--------	---

【利用状況】

区分	H29(2017)年度	H30(2018)年度	R1(2019)年度
開館日数	244	244	240
利用者数			
利用者数/日	0.0	0.0	0.0
利用可能コマ数	0	0	0
利用コマ数	0	0	0
利用率			

【歳出情報】

(単位:千円)

区分	H29(2017)年度	H30(2018)年度	R1(2019)年度	
施設の コスト	人件費	3,608	3,593	3,587
	光熱水費等	4,379	4,479	4,547
	修繕料		52	32
	委託料	10,876	11,024	10,704
	工事請負費	0		
	使用料及び賃借料	874	798	736
その他	1,566	1,523	1,528	
事業の コスト	人件費			
	委託料・報償費			
	その他			
指定管理料				
歳出計	21,303	21,469	21,134	

【歳入情報】

(単位:千円)

区分	H29(2017)年度	H30(2018)年度	R1(2019)年度
施設使用料・負担金等	0		
貸付料・目的外使用料等	375	760	764
その他収入	0		
歳入計	375	760	764

カルテ番号	0758	利用用途分類	学校教育施設	評価分類	幼稚園
-------	------	--------	--------	------	-----

【施設基本情報】

施設名	下関市立江浦幼稚園	所在地	彦島江の浦町三丁目4-5			所管課	幼児保育課	敷地面積	3,498.00 m ²	うち借地面積	0.00 m ²
		地区	彦島	利用圏域	地区	駐車場台数	0台	総延床面積	983.55 m ²	延床面積	983.55 m ²
設置根拠法令	学校教育法	設置条例	下関市立学校の設置等に関する条例			複合 関連施設	カルテ番号	施設名		所管課	延床面積
設置目的	義務教育及びその後の教育の基礎を培うものとして、幼児を保育し、幼児の健やかな成長のために適当な環境を与えて、その心身の発達を助長することを目的として、未就学児を就園させるために必要な施設。										m ²
											m ²
											m ²

【建物内訳】

No.	物件番号	名称	建築日	主体構造	屋根構造	耐用年数	地上階	地下階	耐震性	財産区分	延床面積
1	188	下関市立江浦幼稚園 園舎	1973(S48)/03/31	鉄筋コンクリート	カラー鉄板葺	47	2F		×	行政財産	956.05 m ²
2	189	下関市立江浦幼稚園 運動場遊具倉庫	1973(S48)/03/31	補強コンクリート	カラー鉄板葺	34	1F		—	行政財産	9.93 m ²
3	190	下関市立江浦幼稚園 園舎裏体育倉庫	1979(S54)/03/31	補強コンクリート	カラー鉄板葺	34	1F		—	行政財産	16.07 m ²
4	191	下関市立江浦幼稚園 動物小屋	1995(H07)/03/31	軽量鉄骨造	カラー鉄板葺	24	1F		—	行政財産	1.50 m ²
5											m ²
6											m ²
7											m ²
8											m ²
9											m ²
10											m ²
合 計											983.55 m ²

【指定緊急避難場所・指定避難所】

指定緊急 避難場所	地震	津波	高潮	土砂災害	洪水
指定 避難所	指定	収容人員			
		人			

【施設写真】



【過去5年以内に実施した工事の内容】 (単位:千円)

実施年度	件名	工事費
(No data visible)		

【公共施設の適正配置に関する方向性】

占有面積	前期末面積	前期増減	機能の方向性	
			前期	中期・後期
983.55 m ²	983.55 m ²	0.00 m ²	→	→

【運営方法等】

運営方法	直営(一部委託を含む)	指定管理者		指定管理期間	~
------	-------------	-------	--	--------	---

【利用状況】

区分	H29(2017)年度	H30(2018)年度	R1(2019)年度
開館日数	365	365	366
園児数	24	17	10
学級数	2	2	2
定員	60	60	60

【歳出情報】

(単位:千円)

区分	H29(2017)年度	H30(2018)年度	R1(2019)年度
施設の コスト	人件費	0	0
	光熱水費等	647	616
	修繕料	85	692
	委託料	1,223	1,156
	工事請負費	0	724
	使用料及び賃借料	90	24
その他	135	160	
事業の コスト	人件費	34,696	27,501
	委託料・報償費	36	46
	その他	318	676
指定管理料	0	0	
歳出計	37,230	31,595	29,943

【歳入情報】

(単位:千円)

区分	H29(2017)年度	H30(2018)年度	R1(2019)年度
施設使用料・負担金等	2,102	1,907	576
貸付料・目的外使用料等	0	0	0
その他収入	0	0	0
歳入計	2,102	1,907	576

カルテ番号	0713	利用用途分類	学校教育施設	評価分類	小学校
-------	------	--------	--------	------	-----

【施設基本情報】

施設名	下関市立本村小学校	所在地	彦島本村町三丁目16-1			所管課	学校支援課	敷地面積	14,537.00 m ²	うち借地面積	0.00 m ²
		地区	彦島	利用圏域		地区		駐車場台数	0台	総延床面積	5,678.81 m ²
設置根拠法令	学校教育法	設置条例	下関市立学校の設置等に関する条例			複合 関連施設	カルテ番号	施設名		所管課	延床面積
設置目的	心身の発達に応じて、義務教育として行われる普通教育のうち基礎的なものを施すため、学齢児童を就学させるに必要な施設。						0713	下関市立本村小学校		学校支援課	5,612.93 m ²
							1080	本村児童クラブ		子育て政策課	65.88 m ²
											m ²

【建物内訳】

No.	物件番号	名称	建築日	主体構造	屋根構造	耐用年数	地上階	地下階	耐震性	財産区分	延床面積
1	1886	下関市立本村小学校 第1校舎	1953(S28)/04/01	鉄筋コンクリート	陸屋根	47	3F		×	行政財産	3,829.03 m ²
2	1887	下関市立本村小学校 便所	1956(S31)/04/01	補強コンクリート	陸屋根	34	1F		—	行政財産	89.06 m ²
3	1888	下関市立本村小学校 第2校舎	1956(S31)/09/08	鉄筋コンクリート	陸屋根	47	2F		×	行政財産	665.14 m ²
4	1890	下関市立本村小学校 プール付属室	1973(S48)/03/31	補強コンクリート	カラー鉄板葺	34	1F		—	行政財産	19.61 m ²
5	1891	下関市立本村小学校 屋内運動場	1975(S50)/03/31	鉄骨造	カラー鉄板葺	34	2F		○	行政財産	805.43 m ²
6	1892	下関市立本村小学校 配膳室	1985(S60)/03/31	鉄骨造	その他	31	1F		○	行政財産	162.00 m ²
7	1893	下関市立本村小学校 プール付属室	1987(S62)/03/30	鉄筋コンクリート	陸屋根	38	1F		○	行政財産	48.00 m ²
8	1895	下関市立本村小学校 体育倉庫	1996(H08)/03/29	鉄筋コンクリート	陸屋根	38	1F		○	行政財産	27.70 m ²
9	1897	下関市立本村小学校 飼育舎	2000(H12)/03/17	木造	スレート葺	15	1F		—	行政財産	16.20 m ²
10	99999	ほか3棟の合計									16.64 m ²
合 計											5,678.81 m ²

【指定緊急避難場所・指定避難所】

指定緊急 避難場所	地震	津波	高潮	土砂災害	洪水
	○	○	○	○	○
指定 避難所	指定	収容人員			
	○	268人			

【施設写真】



【過去5年以内に実施した工事の内容】 (単位:千円)

実施年度	件名	工事費
(No work items listed)		

【公共施設の適正配置に関する方向性】

占有面積	前期末面積	前期増減	機能の方向性	
			前期	中期・後期
5,642.93 m ²	0.00 m ²	△ 5,642.93 m ²	集約化	

【運営方法等】

運営方法	直営(一部委託を含む)	指定管理者		指定管理期間	~
------	-------------	-------	--	--------	---

【利用状況】

区分	H29(2017)年度	H30(2018)年度	R1(2019)年度
開館日数	365	365	366
児童数	96	93	91
学級数	8	8	8
定員			

【歳出情報】

(単位:千円)

区分	H29(2017)年度	H30(2018)年度	R1(2019)年度	
施設の コスト	人件費	1,965	1,981	1,982
	光熱水費等		3,145	2,829
	修繕料		124	974
	委託料		591	602
	工事請負費	1,031	2,538	19,187
	使用料及び賃借料		345	360
	その他	9,206	402	403
事業の コスト	人件費			
	委託料・報償費			
	その他	1,160	1,307	1,302
指定管理料				
歳出計	13,362	10,433	27,639	

【歳入情報】

(単位:千円)

区分	H29(2017)年度	H30(2018)年度	R1(2019)年度
施設使用料・負担金等	0	0	0
貸付料・目的外使用料等	0	1	1
その他収入	0	0	11,918
歳入計	0	1	11,919

カルテ番号	0715	利用用途分類	学校教育施設	評価分類	小学校
-------	------	--------	--------	------	-----

【施設基本情報】

施設名	下関市立西山小学校	所在地	彦島迫町五丁目13-21			所管課	学校支援課	敷地面積	25,481.00 m ²	うち借地面積	20,832.00 m ²
		地区	彦島	利用圏域	地区	駐車場台数	0台	総延床面積	5,965.54 m ²	延床面積	5,965.54 m ²
設置根拠法令	学校教育法	設置条例	下関市立学校の設置等に関する条例			複合 関連施設	カルテ番号	施設名		所管課	延床面積
設置目的	心身の発達に応じて、義務教育として行われる普通教育のうち基礎的なものを施すため、学齢児童を就学させるに必要な施設。										m ²
											m ²
											m ²

【建物内訳】

No.	物件番号	名称	建築日	主体構造	屋根構造	耐用年数	地上階	地下階	耐震性	財産区分	延床面積
1	1899	下関市立西山小学校 第1校舎	1957(S32)/04/01	鉄筋コンクリート	陸屋根	47	2F		○	行政財産	703.45 m ²
2	1901	下関市立西山小学校 屋内運動場	1982(S57)/02/27	鉄骨造	カラー鉄板葺	34	2F		○	行政財産	889.97 m ²
3	1903	下関市立西山小学校 校舎	1983(S58)/02/19	鉄筋コンクリート	陸屋根	47	2F		○	行政財産	1,238.78 m ²
4	1904	下関市立西山小学校 給食室	1983(S58)/03/22	鉄骨造	その他	31	1F		○	行政財産	102.75 m ²
5	1906	下関市立西山小学校 第2校舎	1985(S60)/03/31	鉄筋コンクリート	陸屋根	47	2F		○	行政財産	2,137.88 m ²
6	1907	下関市立西山小学校 第3校舎	1985(S60)/03/31	鉄筋コンクリート	陸屋根	47	2F		○	行政財産	647.28 m ²
7	1908	下関市立西山小学校 プール付属室	1991(H03)/03/30	鉄筋コンクリート	陸屋根	38	1F		○	行政財産	66.19 m ²
8	1910	下関市立西山小学校 第2倉庫	1995(H07)/07/31	鉄骨造	その他	31	1F		○	行政財産	48.47 m ²
9	1911	下関市立西山小学校 農具倉庫	1996(H08)/03/29	軽量鉄骨造	カラー鉄板葺	24	1F		○	行政財産	55.00 m ²
10	99999	ほか5棟の合計									75.77 m ²
合 計											5,965.54 m ²

【運営方法等】

運営方法	直営(一部委託を含む)	指定管理者		指定管理期間	~
------	-------------	-------	--	--------	---

【利用状況】

区分	H29(2017)年度	H30(2018)年度	R1(2019)年度
開館日数	365	365	366
児童数	195	213	217
学級数	9	10	11
定員			

【歳入情報】

区分	H29(2017)年度	H30(2018)年度	R1(2019)年度
施設使用料・負担金等	0	0	0
貸付料・目的外使用料等	0	1	1
その他収入	0	0	14,696
歳入計	0	1	14,697

【歳出情報】

区分	H29(2017)年度	H30(2018)年度	R1(2019)年度	
施設の コスト	人件費	7,215	7,186	7,173
	光熱水費等		2,981	2,927
	修繕料		880	1,425
	委託料		514	671
	工事請負費	1,893	646	24,469
	使用料及び賃借料		15,970	15,511
事業の コスト	その他	22,049	446	419
	人件費			
	委託料・報償費			
指定管理料				
歳出計	32,564	30,131	54,056	

【指定緊急避難場所・指定避難所】

指定緊急 避難場所	地震	津波	高潮	土砂災害	洪水
	○	○	○	○	○
指定 避難所	指定	収容人員			
	○	296人			

【施設写真】



【過去5年以内に実施した工事の内容】 (単位:千円)

実施年度	件名	工事費
(No work items reported)		

【公共施設の適正配置に関する方向性】

占有面積	前期末面積	前期増減	機能の方向性	
			前期	中期・後期
6,016.67 m ²	5,965.54 m ²	△ 51.13 m ²	→(台帳整理)	→

カルテ番号	0716	利用用途分類	学校教育施設	評価分類	小学校
-------	------	--------	--------	------	-----

【施設基本情報】

施設名	下関市立江浦小学校	所在地	彦島江の浦町三丁目4-1			所管課	学校支援課	敷地面積	18,047.00 m ²	うち借地面積	0.00 m ²
		地区	彦島	利用圏域	地区	駐車場台数	0台	総延床面積	5,939.20 m ²	延床面積	5,808.29 m ²
設置根拠法令	学校教育法	設置条例	下関市立学校の設置等に関する条例			複合 関連施設	カルテ番号	施設名		所管課	延床面積
設置目的	心身の発達に応じて、義務教育として行われる普通教育のうち基礎的なものを施すため、学齢児童を就学させるに必要な施設。						0716	下関市立江浦小学校	学校支援課	5,808.29 m ²	
							1069	江浦児童クラブ	子育て政策課	130.91 m ²	
m ²											

【建物内訳】

No.	物件番号	名称	建築日	主体構造	屋根構造	耐用年数	地上階	地下階	耐震性	財産区分	延床面積
1	1914	下関市立江の浦小学校 第1校舎	1967(S42)/03/31	鉄筋コンクリート	陸屋根	47	3F		○	行政財産	523.85 m ²
2	1915	下関市立江の浦小学校 第2校舎	1968(S43)/03/31	鉄筋コンクリート	陸屋根	47	3F		○	行政財産	676.74 m ²
3	1916	下関市立江の浦小学校 第3校舎	1969(S44)/03/31	鉄筋コンクリート	陸屋根	47	3F		○	行政財産	919.98 m ²
4	1917	下関市立江の浦小学校 第4校舎	1970(S45)/03/31	鉄筋コンクリート	陸屋根	47	3F		○	行政財産	1,351.14 m ²
5	1918	下関市立江の浦小学校 第5校舎	1971(S46)/03/31	鉄筋コンクリート	陸屋根	47	3F		○	行政財産	1,296.75 m ²
6	1919	下関市立江の浦小学校 配膳室	1971(S46)/03/31	鉄骨造	カラー鉄板葺	31	1F		—	行政財産	53.80 m ²
7	1921	下関市立江の浦小学校 体育倉庫	1974(S49)/03/30	補強コンクリート	カラー鉄板葺	34	1F		—	行政財産	49.70 m ²
8	1922	下関市立江の浦小学校 屋内運動場	1980(S55)/03/31	鉄骨造	カラー鉄板葺	34	2F		○	行政財産	917.63 m ²
9	1925	下関市立江の浦小学校 プール付属室	1993(H05)/03/30	鉄骨コンクリート	陸屋根	31	1F		○	行政財産	69.03 m ²
10	99999	ほか7棟の合計									80.58 m ²
合 計											5,939.20 m ²

【運営方法等】

運営方法	直営(一部委託を含む)	指定管理者		指定管理期間	~
------	-------------	-------	--	--------	---

【利用状況】

区分	H29(2017)年度	H30(2018)年度	R1(2019)年度
開館日数	365	365	366
児童数	319	311	296
学級数	15	15	16
定員			

【歳入情報】

区分	H29(2017)年度	H30(2018)年度	R1(2019)年度
施設使用料・負担金等	0	0	0
貸付料・目的外使用料等	0	0	0
その他収入	0	0	25,263
歳入計	0	0	25,263

【歳出情報】

区分	H29(2017)年度	H30(2018)年度	R1(2019)年度	
施設の コスト	人件費	7,215	1,981	1,982
	光熱水費等		4,953	4,215
	修繕料		1,471	1,944
	委託料		786	834
	工事請負費	1,196	710	35,985
	使用料及び賃借料		391	437
その他	6,707	492	573	
事業の コスト	人件費			
	委託料・報償費			
	その他	1,696	1,592	1,521
指定管理料				
歳出計	16,814	12,376	47,491	

【指定緊急避難場所・指定避難所】

指定緊急 避難場所	地震	津波	高潮	土砂災害	洪水
	○	○	×	○	○
指定 避難所	指定		収容人員		
	○		306人		

【施設写真】



【過去5年以内に実施した工事の内容】

実施年度	件名	工事費
(単位:千円)		
(No data visible)		

【公共施設の適正配置に関する方向性】

占有面積	前期末面積	前期増減	機能の方向性	
			前期	中期・後期
6,026.21 m ²	5,808.29 m ²	△ 217.92 m ²	→(台帳整理)	→

カルテ番号	0717	利用用途分類	学校教育施設	評価分類	小学校
-------	------	--------	--------	------	-----

【施設基本情報】

施設名	下関市立角倉小学校	所在地	彦島角倉町三丁目5-5			所管課	学校支援課	敷地面積	18,385.00 m ²	うち借地面積	0.00 m ²
		地区	彦島	利用圏域		地区		駐車場台数	0台	総延床面積	7,278.62 m ²
設置根拠法令	学校教育法	設置条例	下関市立学校の設置等に関する条例			複合 関連施設	カルテ番号	施設名		所管課	延床面積
設置目的	心身の発達に応じて、義務教育として行われる普通教育のうち基礎的なものを施すため、学齢児童を就学させるに必要な施設。						0717	下関市立角倉小学校		学校支援課	7,207.43 m ²
							1070	角倉児童クラブ		子育て政策課	71.19 m ²
											m ²

【建物内訳】

No.	物件番号	名称	建築日	主体構造	屋根構造	耐用年数	地上階	地下階	耐震性	財産区分	延床面積
1	1929	下関市立角倉小学校 第4校舎	1956(S31)/04/01	鉄筋コンクリート	陸屋根	47	3F		○	行政財産	1,206.65 m ²
2	1932	下関市立角倉小学校 第3校舎	1957(S32)/04/01	鉄筋コンクリート	陸屋根	47	3F		○	行政財産	976.43 m ²
3	1933	下関市立角倉小学校 第2校舎	1959(S34)/04/01	鉄筋コンクリート	陸屋根	47	3F		○	行政財産	965.13 m ²
4	1935	下関市立角倉小学校 第1校舎	1960(S35)/04/01	鉄筋コンクリート	陸屋根	47	3F		○	行政財産	1,086.95 m ²
5	1936	下関市立角倉小学校 第2便所	1965(S40)/03/30	鉄筋コンクリート	陸屋根	38	3F		○	行政財産	177.92 m ²
6	1937	下関市立角倉小学校 屋内運動場	1973(S48)/03/31	鉄骨造	カラー鉄板葺	34	2F		○	行政財産	1,033.04 m ²
7	1938	下関市立角倉小学校 第5校舎	1976(S51)/08/31	鉄筋コンクリート	陸屋根	47	3F		○	行政財産	553.22 m ²
8	1939	下関市立角倉小学校 第6校舎	1976(S51)/08/31	鉄筋コンクリート	陸屋根	47	3F		○	行政財産	818.11 m ²
9	1942	下関市立角倉小学校 給食室	1983(S58)/03/31	鉄骨造	その他	31	1F		○	行政財産	139.23 m ²
10	99999	ほか7棟の合計									321.94 m ²
合 計											7,278.62 m ²

【運営方法等】

運営方法	直営(一部委託を含む)	指定管理者		指定管理期間	~
------	-------------	-------	--	--------	---

【利用状況】

区分	H29(2017)年度	H30(2018)年度	R1(2019)年度
開館日数	365	365	366
児童数	287	261	240
学級数	13	12	12
定員			

【歳入情報】

区分	H29(2017)年度	H30(2018)年度	R1(2019)年度
施設使用料・負担金等	0	0	0
貸付料・目的外使用料等	0	2	2
その他収入	0	0	18,201
歳入計	0	2	18,203

【歳出情報】

区分	H29(2017)年度	H30(2018)年度	R1(2019)年度
人件費	7,215	7,186	7,173
光熱水費等		3,603	3,372
修繕料		156	897
委託料		652	1,156
工事請負費	1,439	710	24,649
使用料及び賃借料		359	370
その他	6,202	453	468
事業の歳出			
人件費			
委託料・報償費			
その他	1,592	1,674	1,749
指定管理料			
歳出計	16,448	14,793	39,834

【指定緊急避難場所・指定避難所】

指定緊急 避難場所	地震	津波	高潮	土砂災害	洪水
	○	○	○	×	○
指定 避難所	指定	収容人員			
	○	348人			

【施設写真】



【過去5年以内に実施した工事の内容】

実施年度	件名	工事費
(単位:千円)		
(No work items listed)		

【公共施設の適正配置に関する方向性】

占有面積	前期末面積	前期増減	機能の方向性	
			前期	中期・後期
7,183.13 m ²	7,207.43 m ²	24.30 m ²	→(台帳整理)	→

カルテ番号	0736	利用用途分類	学校教育施設	評価分類	小学校
-------	------	--------	--------	------	-----

【施設基本情報】

施設名	下関市立向井小学校	所在地	彦島向井町二丁目20-1			所管課	学校支援課	敷地面積	31,930.00 m ²	うち借地面積	0.00 m ²
		地区	彦島	利用圏域		地区		駐車場台数	0台	総延床面積	6,094.37 m ²
設置根拠法令	学校教育法	設置条例	下関市立学校の設置等に関する条例			複合 関連施設	カルテ番号	施設名		所管課	延床面積
設置目的	心身の発達に応じて、義務教育として行われる普通教育のうち基礎的なものを施すため、学齢児童を就学させるに必要な施設。						0736	下関市立向井小学校		学校支援課	5,968.37 m ²
							1071	向井児童クラブ		子育て政策課	126.00 m ²
											m ²

【建物内訳】

No.	物件番号	名称	建築日	主体構造	屋根構造	耐用年数	地上階	地下階	耐震性	財産区分	延床面積
1	2230	下関市立向井小学校 第3校舎	1981(S56)/03/31	鉄筋コンクリート	陸屋根	47	3F		○	行政財産	1,842.45 m ²
2	2232	下関市立向井小学校 第1校舎	1982(S57)/03/31	鉄筋コンクリート	陸屋根	47	3F		○	行政財産	536.94 m ²
3	2233	下関市立向井小学校 第2校舎	1982(S57)/03/31	鉄筋コンクリート	陸屋根	47	3F		○	行政財産	2,506.14 m ²
4	2234	下関市立向井小学校 プール付属室	1982(S57)/03/31	補強コンクリート	カラー鉄板葺	34	1F		—	行政財産	66.19 m ²
5	2235	下関市立向井小学校 第1倉庫	1982(S57)/03/31	鉄骨造	カラー鉄板葺	31	1F		—	行政財産	35.40 m ²
6	2236	下関市立向井小学校 第2倉庫	1982(S57)/03/31	鉄骨造	カラー鉄板葺	31	1F		—	行政財産	35.40 m ²
7	2237	下関市立向井小学校 配膳室	1982(S57)/03/31	鉄骨造	カラー鉄板葺	31	1F		—	行政財産	131.79 m ²
8	2238	下関市立向井小学校 温室	1982(S57)/03/31	軽量鉄骨造	その他	24	1F		—	行政財産	17.89 m ²
9	2239	下関市立向井小学校 屋内運動場	1982(S57)/12/25	鉄骨造	カラー鉄板葺	34	2F		○	行政財産	888.59 m ²
10	99999	ほか3棟の合計									33.58 m ²
合 計											6,094.37 m ²

【指定緊急避難場所・指定避難所】

指定緊急 避難場所	地震	津波	高潮	土砂災害	洪水
	○	○	○	○	○
指定 避難所	指定 収容人員				
	○			296人	

【施設写真】



【過去5年以内に実施した工事の内容】 (単位:千円)

実施年度	件名	工事費
(No data visible)		

【公共施設の適正配置に関する方向性】

占有面積	前期末面積	前期増減	機能の方向性	
			前期	中期・後期
6,325.67 m ²	6,031.37 m ²	△ 294.30 m ²	→(台帳整理)	→

【運営方法等】

運営方法	直営(一部委託を含む)	指定管理者		指定管理期間	~
------	-------------	-------	--	--------	---

【利用状況】

区分	H29(2017)年度	H30(2018)年度	R1(2019)年度
開館日数	365	365	366
児童数	263	243	247
学級数	13	12	13
定員			

【歳出情報】

(単位:千円)

区分	H29(2017)年度	H30(2018)年度	R1(2019)年度
施設のコスト			
人件費	1,965	1,981	1,982
光熱水費等		3,984	3,385
修繕料		897	726
委託料		604	762
工事請負費	164	8,898	24,332
使用料及び賃借料		352	373
その他	9,153	485	484
事業のコスト			
人件費			
委託料・報償費			
その他	2,010	1,533	1,578
指定管理料			
歳出計	13,292	18,734	33,622

【歳入情報】

(単位:千円)

区分	H29(2017)年度	H30(2018)年度	R1(2019)年度
施設使用料・負担金等	0	0	0
貸付料・目的外使用料等	0	0	0
その他収入	0	0	18,777
歳入計	0	0	18,777

カルテ番号	0741	利用用途分類	学校教育施設	評価分類	中学校
-------	------	--------	--------	------	-----

【施設基本情報】

施設名	下関市立彦島中学校	所在地	彦島江の浦町二丁目25-1			所管課	学校支援課	敷地面積	37,778.00 m ²	うち借地面積	0.00 m ²
		地区	彦島	利用圏域		地区		駐車場台数	0台	総延床面積	8,740.72 m ²
設置根拠法令	学校教育法	設置条例	下関市立学校の設置等に関する条例			複合 関連施設	カルテ番号	施設名		所管課	延床面積
設置目的	小学校における教育の基礎の上に、心身の発達に応じて、義務教育として行われる普通教育を施すことを目的として、学齢生徒を就学させるために必要な施設。										m ²
											m ²
											m ²

【建物内訳】

No.	物件番号	名称	建築日	主体構造	屋根構造	耐用年数	地上階	地下階	耐震性	財産区分	延床面積
1	2318	下関市立彦島中学校 第1校舎	1961(S36)/03/31	鉄筋コンクリート	陸屋根	47	3F		○	行政財産	1,210.28 m ²
2	2319	下関市立彦島中学校 第2校舎	1961(S36)/12/20	鉄筋コンクリート	陸屋根	47	3F		○	行政財産	816.68 m ²
3	2320	下関市立彦島中学校 屋内運動場	1962(S37)/03/31	鉄筋コンクリート	カラー鉄板葺	47	2F		○	行政財産	816.72 m ²
4	2323	下関市立彦島中学校 第3校舎	1974(S49)/03/30	鉄筋コンクリート	陸屋根	47	4F		○	行政財産	790.43 m ²
5	2324	下関市立彦島中学校 第4校舎	1975(S50)/02/22	鉄筋コンクリート	陸屋根	47	4F		○	行政財産	691.08 m ²
6	2325	下関市立彦島中学校 第5校舎	1975(S50)/02/22	鉄筋コンクリート	陸屋根	47	3F		○	行政財産	1,191.93 m ²
7	2326	下関市立彦島中学校 第6校舎	1976(S51)/03/31	鉄筋コンクリート	陸屋根	47	3F		○	行政財産	1,363.14 m ²
8	2332	下関市立彦島中学校 第8校舎	1985(S60)/03/31	鉄筋コンクリート	陸屋根	47	3F		○	行政財産	674.13 m ²
9	2336	下関市立彦島中学校 柔剣道場	1991(H03)/03/30	鉄筋コンクリート	カラー鉄板葺	47	1F		○	行政財産	391.32 m ²
10	99999	ほか13棟の合計									795.01 m ²
合 計											8,740.72 m ²

【指定緊急避難場所・指定避難所】

指定緊急 避難場所	地震	津波	高潮	土砂災害	洪水
	○	○	○	×	○
指定 避難所	指定	収容人員			
	○	272人			

【施設写真】



【過去5年以内に実施した工事の内容】 (単位:千円)

実施年度	件名	工事費
(No work items listed)		

【公共施設の適正配置に関する方向性】

占有面積	前期末面積	前期増減	機能の方向性	
			前期	中期・後期
8,712.50 m ²	8,740.72 m ²	28.22 m ²	→(台帳整理)	→

【運営方法等】

運営方法	直営(一部委託を含む)	指定管理者		指定管理期間	~
------	-------------	-------	--	--------	---

【利用状況】

区分	H29(2017)年度	H30(2018)年度	R1(2019)年度
開館日数	365	365	366
生徒数	402	405	389
学級数	16	16	16
定員			

【歳出情報】

(単位:千円)

区分	H29(2017)年度	H30(2018)年度	R1(2019)年度	
施設の コスト	人件費	7,215	7,186	7,173
	光熱水費等		4,111	4,401
	修繕料		1,504	743
	委託料		1,077	999
	工事請負費	2,068	2,280	22,079
	使用料及び賃借料		602	479
その他	7,096	832	760	
事業の コスト	人件費			
	委託料・報償費			
	その他	2,677	2,284	2,093
指定管理料				
歳出計	19,056	19,876	38,727	

【歳入情報】

(単位:千円)

区分	H29(2017)年度	H30(2018)年度	R1(2019)年度
施設使用料・負担金等	0	0	0
貸付料・目的外使用料等	0	0	0
その他収入	0	0	23,565
歳入計	0	0	23,565

カルテ番号	0742	利用用途分類	学校教育施設	評価分類	中学校
-------	------	--------	--------	------	-----

【施設基本情報】

施設名	下関市立玄洋中学校	所在地	彦島本村町二丁目8-1			所管課	学校支援課	敷地面積	46,640.00 m ²	うち借地面積	0.00 m ²	
		地区	彦島	利用圏域		地区		駐車場台数	0台	総延床面積	7,874.11 m ²	延床面積
設置根拠法令	学校教育法	設置条例	下関市立学校の設置等に関する条例			複合 関連施設	カルテ番号	施設名		所管課	延床面積	
設置目的	小学校における教育の基礎の上に、心身の発達に応じて、義務教育として行われる普通教育を施すことを目的として、学齢生徒を就学させるために必要な施設。											m ²
												m ²
												m ²

【建物内訳】

No.	物件番号	名称	建築日	主体構造	屋根構造	耐用年数	地上階	地下階	耐震性	財産区分	延床面積
1	2340	下関市立玄洋中学校 第1配膳室	1980(S55)/05/20	鉄骨造	カラー鉄板葺	31	1F		—	行政財産	78.68 m ²
2	2343	下関市立玄洋中学校 第1校舎	1980(S55)/05/20	鉄筋コンクリート	陸屋根	47	3F		○	行政財産	2,525.63 m ²
3	2344	下関市立玄洋中学校 第2校舎	1980(S55)/05/20	鉄筋コンクリート	陸屋根	47	4F		○	行政財産	3,066.57 m ²
4	2345	下関市立玄洋中学校 第3校舎	1980(S55)/05/20	鉄骨造	カラー鉄板葺	34	1F		○	行政財産	306.00 m ²
5	2346	下関市立玄洋中学校 第2配膳室	1980(S55)/05/20	鉄骨造	その他	31	1F		—	行政財産	78.68 m ²
6	2347	下関市立玄洋中学校 プール付属室	1980(S55)/07/31	補強コンクリート	カラー鉄板葺	34	1F		—	行政財産	58.51 m ²
7	2350	下関市立玄洋中学校 屋内運動場	1980(S55)/12/25	鉄骨造	カラー鉄板葺	34	2F		○	行政財産	1,123.19 m ²
8	2353	下関市立玄洋中学校 第3クラブ室	1982(S57)/03/31	補強コンクリート	カラー鉄板葺	38	1F		—	行政財産	57.28 m ²
9	2355	下関市立玄洋中学校 柔剣道場	1986(S61)/02/20	鉄筋コンクリート	カラー鉄板葺	47	1F		○	行政財産	391.33 m ²
10	99999	ほか8棟の合計									188.24 m ²
合 計											7,874.11 m ²

【指定緊急避難場所・指定避難所】

指定緊急 避難場所	地震	津波	高潮	土砂災害	洪水
	○	○	○	○	○
指定 避難所	指定	収容人員			
	○	380人			

【施設写真】



【過去5年以内に実施した工事の内容】 (単位:千円)

実施年度	件名	工事費
(No work items listed)		

【公共施設の適正配置に関する方向性】

占有面積	前期末面積	前期増減	機能の方向性	
			前期	中期・後期
8,059.40 m ²	7,874.11 m ²	△ 185.29 m ²	→(台帳整理)	→

【運営方法等】

運営方法	直営(一部委託を含む)	指定管理者		指定管理期間	~
------	-------------	-------	--	--------	---

【利用状況】

区分	H29(2017)年度	H30(2018)年度	R1(2019)年度
開館日数	365	365	366
生徒数	150	146	143
学級数	8	8	8
定員			

【歳出情報】

(単位:千円)

区分	H29(2017)年度	H30(2018)年度	R1(2019)年度	
施設の コスト	人件費	1,965	1,981	1,982
	光熱水費等		3,992	3,860
	修繕料		874	396
	委託料		959	1,132
	工事請負費	2,134	2,084	23,570
	使用料及び賃借料		484	454
	その他	5,318	586	625
事業の コスト	人件費			
	委託料・報償費			
	その他	1,988	1,656	957
指定管理料				
歳出計	11,405	12,616	32,976	

【歳入情報】

(単位:千円)

区分	H29(2017)年度	H30(2018)年度	R1(2019)年度
施設使用料・負担金等	0	0	0
貸付料・目的外使用料等	0	2	2
その他収入	0	0	11,505
歳入計	0	2	11,507

カルテ番号	0775	利用用途分類	学校教育施設	評価分類	学校給食共同調理場
-------	------	--------	--------	------	-----------

【施設基本情報】

施設名	下関市立南部学校給食共同調理場	所在地	彦島江の浦町三丁目4-10			所管課	学校保健給食課	敷地面積	1,975.00 m ²	うち借地面積	0.00 m ²
		地区	彦島	利用圏域	その他	駐車場台数	4台	総延床面積	989.48 m ²	延床面積	989.48 m ²
設置根拠法令	学校給食法	設置条例	下関市学校給食共同調理場設置条例			複合 関連施設	カルテ番号	施設名		所管課	延床面積
設置目的	学校給食法に基づき、受配校等(西山小学校、江浦小学校、本村小学校、角倉小学校、桜山小学校、向井小学校、彦島中学校、玄洋中学校、文洋中学校の計9校)に学校給食を提供するため。										m ²
											m ²
											m ²

【建物内訳】

No.	物件番号	名称	建築日	主体構造	屋根構造	耐用年数	地上階	地下階	耐震性	財産区分	延床面積
1	2577	下関市立南部学校給食共同調理場 調理場	1972(S47)/03/31	鉄骨造	その他	31	1F		—	行政財産	886.00 m ²
2	2578	下関市立南部学校給食共同調理場 ポンプ室	1972(S47)/04/10	鉄骨造	その他	31	1F		—	行政財産	8.49 m ²
3	2579	下関市立南部学校給食共同調理場 ゴミ収納庫	1977(S52)/07/13	補強コンクリート	その他	34	1F		—	行政財産	8.28 m ²
4	2580	下関市立南部学校給食共同調理場 調理室	1980(S55)/03/31	鉄骨造	その他	31	1F		—	行政財産	76.46 m ²
5	2581	下関市立南部学校給食共同調理場 ボイラー庫	1981(S56)/03/31	鉄骨造	その他	31	1F		—	行政財産	6.25 m ²
6	2582	下関市立南部学校給食共同調理場 真空冷却機置場	1999(H11)/08/25	軽量鉄骨造	その他	24	1F		—	行政財産	4.00 m ²
7											m ²
8											m ²
9											m ²
10											m ²
合 計											989.48 m ²

【指定緊急避難場所・指定避難所】

指定緊急 避難場所	地震	津波	高潮	土砂災害	洪水
指定 避難所	指定	収容人員		人	

【施設写真】



【過去5年以内に実施した工事の内容】 (単位:千円)

実施年度	件名	工事費
(No work items listed)		

【公共施設の適正配置に関する方向性】

占有面積	前期末面積	前期増減	機能の方向性	
			前期	中期・後期
989.48 m ²	989.48 m ²	0.00 m ²	→(改築)	→

【運営方法等】

運営方法	直営(一部委託を含む)	指定管理者		指定管理期間	~
------	-------------	-------	--	--------	---

【利用状況】

区分	H29(2017)年度	H30(2018)年度	R1(2019)年度
開館日数	244	244	244
利用者数			
利用者数/日	0.0	0.0	0.0
利用可能コマ数	0	0	0
利用コマ数	0	0	0
利用率			

【歳出情報】

(単位:千円)

区分	H29(2017)年度	H30(2018)年度	R1(2019)年度
施設の コスト	人件費	5,748	5,748
	光熱水費等	17,820	18,548
	修繕料	1,914	2,090
	委託料	4,769	4,770
	工事請負費		
	使用料及び賃借料	540	549
その他	139	137	
事業の コスト	人件費	17,791	17,791
	委託料・報償費	91,619	91,619
	その他	119,401	114,824
指定管理料			
歳出計	259,741	256,076	245,153

【歳入情報】

(単位:千円)

区分	H29(2017)年度	H30(2018)年度	R1(2019)年度
施設使用料・負担金等	0	0	0
貸付料・目的外使用料等	0	0	0
その他収入	114,655	110,873	99,361
歳入計	114,655	110,873	99,361

カルテ番号	0755	利用用途分類	学校教育施設	評価分類	幼稚園
-------	------	--------	--------	------	-----

【施設基本情報】

施設名	下関市立豊浦幼稚園	所在地	長府亀の甲二丁目2-8			所管課	幼児保育課	敷地面積	2,005.00 m ²	うち借地面積	0.00 m ²
		地区	長府	利用圏域	地区	駐車場台数	0台	総延床面積	1,034.72 m ²	延床面積	1,034.72 m ²
設置根拠法令	学校教育法	設置条例	下関市立学校の設置等に関する条例			複合 関連施設	カルテ番号	施設名		所管課	延床面積
設置目的	義務教育及びその後の教育の基礎を培うものとして、幼児を保育し、幼児の健やかな成長のために適当な環境を与えて、その心身の発達を助長することを目的として、未就学児を就園させるために必要な施設。										m ²
											m ²
											m ²

【建物内訳】

No.	物件番号	名称	建築日	主体構造	屋根構造	耐用年数	地上階	地下階	耐震性	財産区分	延床面積
1	142	下関市立豊浦幼稚園 園舎	1988(S63)/03/31	鉄筋コンクリート	陸屋根	47	2F		○	行政財産	990.00 m ²
2	143	下関市立豊浦幼稚園 倉庫	1988(S63)/03/31	鉄筋コンクリート	陸屋根	38	1F		○	行政財産	35.00 m ²
3	144	下関市立豊浦幼稚園 動物小屋	2000(H12)/11/24	木造	スレート葺	15	1F		-	行政財産	9.72 m ²
4											m ²
5											m ²
6											m ²
7											m ²
8											m ²
9											m ²
10											m ²
合 計											1,034.72 m ²

【指定緊急避難場所・指定避難所】

指定緊急 避難場所	地震	津波	高潮	土砂災害	洪水
指定 避難所	指定	収容人員		人	

【施設写真】



【過去5年以内に実施した工事の内容】 (単位:千円)

実施年度	件名	工事費
(No work items listed)		

【公共施設の適正配置に関する方向性】

占有面積	前期末面積	前期増減	機能の方向性	
			前期	中期・後期
1,034.72 m ²	0.00 m ²	△ 1,034.72 m ²	こども園に移行	

【運営方法等】

運営方法	直営(一部委託を含む)	指定管理者		指定管理期間	~
------	-------------	-------	--	--------	---

【利用状況】

区分	H29(2017)年度	H30(2018)年度	R1(2019)年度
開館日数	365	365	366
園児数	35	30	23
学級数	2	2	2
定員	70	70	70

【歳出情報】 (単位:千円)

区分	H29(2017)年度	H30(2018)年度	R1(2019)年度
施設の コスト	人件費	0	0
	光熱水費等	755	719
	修繕料	239	0
	委託料	660	681
	工事請負費	0	2,167
	使用料及び賃借料	105	41
その他	144	172	
事業の コスト	人件費	36,912	43,854
	委託料・報償費	530	520
	その他	371	789
指定管理料	0	0	
歳出計	39,716	48,943	

【歳入情報】 (単位:千円)

区分	H29(2017)年度	H30(2018)年度	R1(2019)年度
施設使用料・負担金等	4,857	3,500	
貸付料・目的外使用料等	0	0	
その他収入	0	0	
歳入計	4,857	3,500	

カルテ番号	0721	利用用途分類	学校教育施設	評価分類	小学校
-------	------	--------	--------	------	-----

【施設基本情報】

施設名	下関市立豊浦小学校	所在地	長府亀の甲二丁目2-1			所管課	学校支援課	敷地面積	29,261.00 m ²	うち借地面積	0.00 m ²
		地区	長府	利用圏域	地区	駐車場台数	0台	総延床面積	11,168.18 m ²	延床面積	10,951.19 m ²
設置根拠法令	学校教育法	設置条例	下関市立学校の設置等に関する条例			複合 関連施設	カルテ番号	施設名		所管課	延床面積
設置目的	心身の発達に応じて、義務教育として行われる普通教育のうち基礎的なものを施すため、学齢児童を就学させるに必要な施設。						0721	下関市立豊浦小学校	学校支援課	10,951.19 m ²	
							1072	豊浦児童クラブ	子育て政策課	216.99 m ²	
m ²											

【建物内訳】

No.	物件番号	名称	建築日	主体構造	屋根構造	耐用年数	地上階	地下階	耐震性	財産区分	延床面積
1	1992	下関市立豊浦小学校 第3校舎	1955(S30)/04/01	鉄筋コンクリート	陸屋根	47	2F		○	行政財産	1,330.09 m ²
2	1993	下関市立豊浦小学校 第1校舎	1958(S33)/04/20	鉄筋コンクリート	陸屋根	47	2F		○	行政財産	709.56 m ²
3	1994	下関市立豊浦小学校 第2校舎	1961(S36)/03/31	鉄筋コンクリート	陸屋根	47	2F		○	行政財産	943.83 m ²
4	1995	下関市立豊浦小学校 第4校舎	1962(S37)/10/31	鉄筋コンクリート	陸屋根	47	3F		○	行政財産	1,332.55 m ²
5	1996	下関市立豊浦小学校 第5校舎	1972(S47)/03/31	鉄筋コンクリート	陸屋根	47	3F		○	行政財産	520.53 m ²
6	1998	下関市立豊浦小学校 第6校舎	1975(S50)/03/31	鉄筋コンクリート	陸屋根	47	4F		○	行政財産	1,112.35 m ²
7	1999	下関市立豊浦小学校 第7校舎	1976(S51)/03/31	鉄筋コンクリート	陸屋根	47	4F		○	行政財産	1,888.48 m ²
8	2001	下関市立豊浦小学校 第8校舎	1977(S52)/02/10	鉄筋コンクリート	陸屋根	47	4F		○	行政財産	703.76 m ²
9	2009	下関市立豊浦小学校 屋内運動場	1984(S59)/03/31	鉄骨造	カラー鉄板葺	34	2F		○	行政財産	1,405.98 m ²
10	99999	ほか12棟の合計									1,221.05 m ²
合 計											11,168.18 m ²

【運営方法等】

運営方法	直営(一部委託を含む)	指定管理者		指定管理期間	~
------	-------------	-------	--	--------	---

【利用状況】

区分	H29(2017)年度	H30(2018)年度	R1(2019)年度
開館日数	365	365	366
児童数	922	901	893
学級数	36	34	34
定員			

【歳入情報】

区分	H29(2017)年度	H30(2018)年度	R1(2019)年度
施設使用料・負担金等	0	0	0
貸付料・目的外使用料等	0	13	1
その他収入	0	0	58,395
歳入計	0	13	58,396

【歳出情報】

区分	H29(2017)年度	H30(2018)年度	R1(2019)年度	
施設の コスト	人件費	7,215	7,186	7,173
	光熱水費等		13,015	10,935
	修繕料		4,580	5,029
	委託料		892	988
	工事請負費	8,171	1,924	85,346
	使用料及び賃借料		945	695
	その他	16,042	742	892
事業の コスト	人件費			
	委託料・報償費			
	その他	3,201	3,279	3,276
指定管理料				
歳出計	34,629	32,563	114,334	

【指定緊急避難場所・指定避難所】

指定緊急 避難場所	地震	津波	高潮	土砂災害	洪水
	○	○	○	○	○
指定 避難所	指定	収容人員			
	○	468人			

【施設写真】



【過去5年以内に実施した工事の内容】

実施年度	件名	工事費
(単位:千円)		
(内容が空欄のため表示されません)		

【公共施設の適正配置に関する方向性】

占有面積	前期末面積	前期増減	機能の方向性	
			前期	中期・後期
11,333.12 m ²	11,015.99 m ²	△ 317.13 m ²	→(台帳整理)	→

カルテ番号	0744	利用用途分類	学校教育施設	評価分類	中学校
-------	------	--------	--------	------	-----

【施設基本情報】

施設名	下関市立長府中学校	所在地	長府逢坂町3-1			所管課	学校支援課	敷地面積	57,236.00 m ²	うち借地面積	0.00 m ²				
		地区	長府	利用圏域		地区		駐車場台数	0台	総延床面積	8,937.44 m ²	延床面積	8,937.44 m ²		
設置根拠法令	学校教育法	設置条例	下関市立学校の設置等に関する条例			複合 関連施設	カルテ番号	施設名		所管課	延床面積				
設置目的	小学校における教育の基礎の上に、心身の発達に応じて、義務教育として行われる普通教育を施すことを目的として、学齢生徒を就学させるために必要な施設。											m ²			
															m ²

【建物内訳】

No.	物件番号	名称	建築日	主体構造	屋根構造	耐用年数	地上階	地下階	耐震性	財産区分	延床面積
1	2375	下関市立長府中学校 第1校舎	1961(S36)/12/21	鉄筋コンクリート	陸屋根	47	2F		○	行政財産	648.02 m ²
2	2378	下関市立長府中学校 第3校舎	1972(S47)/03/31	鉄筋コンクリート	陸屋根	47	3F		○	行政財産	1,213.73 m ²
3	2379	下関市立長府中学校 第4校舎	1973(S48)/03/31	鉄筋コンクリート	陸屋根	47	3F		○	行政財産	818.24 m ²
4	2383	下関市立長府中学校 第5校舎	1978(S53)/03/30	鉄筋コンクリート	陸屋根	47	3F		○	行政財産	1,040.82 m ²
5	2385	下関市立長府中学校 第6校舎	1981(S56)/01/31	鉄筋コンクリート	陸屋根	47	2F		○	行政財産	1,249.90 m ²
6	2387	下関市立長府中学校 第7校舎	1982(S57)/03/31	鉄骨造	カラー鉄板葺	34	1F		○	行政財産	306.00 m ²
7	2388	下関市立長府中学校 第8校舎	1982(S57)/03/31	鉄筋コンクリート	陸屋根	47	2F		○	行政財産	1,315.42 m ²
8	2389	下関市立長府中学校 柔剣道場	1982(S57)/12/15	鉄筋コンクリート	カラー鉄板葺	47	1F		○	行政財産	391.20 m ²
9	2393	下関市立長府中学校 屋内運動場・第4クラブ室	1988(S63)/03/31	鉄骨造	カラー鉄板葺	34	2F		○	行政財産	1,234.00 m ²
10	99999	ほか13棟の合計									720.11 m ²
合 計											8,937.44 m ²

【指定緊急避難場所・指定避難所】

指定緊急 避難場所	地震	津波	高潮	土砂災害	洪水
	○	○	○	×	○
指定 避難所	指定	収容人員			
	○	411人			

【施設写真】



【過去5年以内に実施した工事の内容】 (単位:千円)

実施年度	件名	工事費
(No work items listed)		

【公共施設の適正配置に関する方向性】

占有面積	前期末面積	前期増減	機能の方向性	
			前期	中期・後期
9,022.66 m ²	8,937.44 m ²	△ 85.22 m ²	→(台帳整理)	→

【運営方法等】

運営方法	直営(一部委託を含む)	指定管理者		指定管理期間	~
------	-------------	-------	--	--------	---

【利用状況】

区分	H29(2017)年度	H30(2018)年度	R1(2019)年度
開館日数	365	365	366
生徒数	459	432	426
学級数	17	17	16
定員			

【歳出情報】 (単位:千円)

区分	H29(2017)年度	H30(2018)年度	R1(2019)年度	
施設の コスト	人件費	7,215	7,186	7,173
	光熱水費等		8,148	7,321
	修繕料		3,001	980
	委託料		1,057	996
	工事請負費	3,230	3,600	22,079
	使用料及び賃借料		599	489
	その他	8,459	771	617
事業の コスト	人件費			
	委託料・報償費			
	その他	2,908	2,535	2,211
指定管理料				
歳出計	21,812	26,897	41,866	

【歳入情報】 (単位:千円)

区分	H29(2017)年度	H30(2018)年度	R1(2019)年度
施設使用料・負担金等	0	0	0
貸付料・目的外使用料等	0	0	0
その他収入	0	0	25,304
歳入計	0	0	25,304

カルテ番号	0734	利用用途分類	学校教育施設	評価分類	小学校
-------	------	--------	--------	------	-----

【施設基本情報】

施設名	下関市立長府小学校	所在地	長府松小田北町14-1			所管課	学校支援課	敷地面積	30,014.00 m ²	うち借地面積	0.00 m ²
		地区	長府東部	利用圏域		地区		駐車場台数	0台	総延床面積	8,886.86 m ²
設置根拠法令	学校教育法	設置条例	下関市立学校の設置等に関する条例			複合 関連施設	カルテ番号	施設名		所管課	延床面積
設置目的	心身の発達に応じて、義務教育として行われる普通教育のうち基礎的なものを施すため、学齢児童を就学させるに必要な施設。						0734	下関市立長府小学校	学校支援課	8,759.04 m ²	
							1073	長府児童クラブ	子育て政策課	127.82 m ²	
											m ²

【建物内訳】

No.	物件番号	名称	建築日	主体構造	屋根構造	耐用年数	地上階	地下階	耐震性	財産区分	延床面積
1	2198	下関市立長府小学校 第1校舎	1979(S54)/03/31	鉄筋コンクリート	陸屋根	47	3F		○	行政財産	1,080.90 m ²
2	2199	下関市立長府小学校 第2校舎	1979(S54)/03/31	鉄筋コンクリート	陸屋根	47	3F		○	行政財産	2,114.31 m ²
3	2201	下関市立長府小学校 給食室	1979(S54)/03/31	鉄骨造	カラー鉄板葺	31	1F		-	行政財産	200.00 m ²
4	2203	下関市立長府小学校 第3校舎	1979(S54)/08/15	鉄筋コンクリート	陸屋根	47	3F		○	行政財産	1,033.41 m ²
5	2204	下関市立長府小学校 第4校舎	1979(S54)/08/15	鉄筋コンクリート	陸屋根	47	3F		○	行政財産	2,398.77 m ²
6	2205	下関市立長府小学校 プール付属室	1979(S54)/08/15	補強コンクリート	カラー鉄板葺	34	1F		-	行政財産	58.47 m ²
7	2206	下関市立長府小学校 屋内運動場	1980(S55)/03/31	鉄骨造	カラー鉄板葺	34	2F		○	行政財産	1,130.51 m ²
8	2207	下関市立長府小学校 第1体育倉庫	1980(S55)/03/31	鉄骨造	カラー鉄板葺	31	1F		-	行政財産	35.40 m ²
9	2211	下関市立長府小学校 第5校舎	1982(S57)/01/30	鉄筋コンクリート	陸屋根	47	4F		○	行政財産	704.77 m ²
10	99999	ほか8棟の合計									130.32 m ²
合 計											8,886.86 m ²

【指定緊急避難場所・指定避難所】

指定緊急 避難場所	地震	津波	高潮	土砂災害	洪水
	○	○	○	×	○
指定 避難所	指定	収容人員			
	○	377人			

【施設写真】



【過去5年以内に実施した工事の内容】 (単位:千円)

実施年度	件名	工事費
(No work items listed)		

【公共施設の適正配置に関する方向性】

占有面積	前期末面積	前期増減	機能の方向性	
			前期	中期・後期
9,091.38 m ²	8,759.04 m ²	△ 332.34 m ²	→(台帳整理)	→

【運営方法等】

運営方法	直営(一部委託を含む)	指定管理者		指定管理期間	~
------	-------------	-------	--	--------	---

【利用状況】

区分	H29(2017)年度	H30(2018)年度	R1(2019)年度
開館日数	365	365	366
児童数	458	470	463
学級数	21	23	23
定員			

【歳出情報】

(単位:千円)

区分	H29(2017)年度	H30(2018)年度	R1(2019)年度	
施設の コスト	人件費	1,965	1,981	1,982
	光熱水費等		6,827	6,000
	修繕料		2,115	1,534
	委託料		1,016	1,080
	工事請負費	3,039	9,966	40,074
	使用料及び賃借料		567	529
	その他	9,559	526	496
事業の コスト	人件費			
	委託料・報償費			
	その他	1,911	1,931	1,825
指定管理料				
歳出計	16,474	24,929	53,520	

【歳入情報】

(単位:千円)

区分	H29(2017)年度	H30(2018)年度	R1(2019)年度
施設使用料・負担金等	0	0	0
貸付料・目的外使用料等	0	5	1
その他収入	0	0	32,553
歳入計	0	5	32,554

カルテ番号	0772	利用用途分類	学校教育施設	評価分類	中学校
-------	------	--------	--------	------	-----

【施設基本情報】

施設名	下関市立長成中学校	所在地	長府日の出町4-1			所管課	学校支援課	敷地面積	35,095.00 m ²	うち借地面積	0.00 m ²
		地区	長府東部	利用圏域		地区		駐車場台数	0台	総延床面積	7,404.49 m ²
設置根拠法令	学校教育法	設置条例	下関市立学校の設置等に関する条例			複合 関連施設	カルテ番号	施設名		所管課	延床面積
設置目的	小学校における教育の基礎の上に、心身の発達に応じて、義務教育として行われる普通教育を施すことを目的として、学齢生徒を就学させるために必要な施設。										m ²
											m ²
											m ²

【建物内訳】

No.	物件番号	名称	建築日	主体構造	屋根構造	耐用年数	地上階	地下階	耐震性	財産区分	延床面積
1	2564	下関市立長成中学校 校舎・体育館・柔剣道場	1990(H02)/03/30	鉄筋コンクリート	陸屋根	47	3F		○	行政財産	7,124.67 m ²
2	2565	下関市立長成中学校 体育倉庫	1990(H02)/03/30	補強コンクリート	陸屋根	34	1F		○	行政財産	56.92 m ²
3	2566	下関市立長成中学校 電気ポンプ室	1990(H02)/03/30	鉄筋コンクリート	陸屋根	38	1F		○	行政財産	30.00 m ²
4	2567	下関市立長成中学校 第2クラブ室	1990(H02)/03/30	補強コンクリート	陸屋根	38	1F		○	行政財産	55.68 m ²
5	2568	下関市立長成中学校 第3クラブ室	1990(H02)/03/30	補強コンクリート	陸屋根	38	1F		○	行政財産	55.68 m ²
6	2569	下関市立長成中学校 合併処理棟	1990(H02)/03/30	鉄筋コンクリート	陸屋根	38	1F		○	行政財産	8.55 m ²
7	2570	下関市立長成中学校 プール付属室	1991(H03)/03/30	鉄筋コンクリート	陸屋根	38	1F		○	行政財産	66.19 m ²
8	2571	下関市立長成中学校 油庫	1998(H10)/03/31	鉄筋コンクリート	カラー鉄板葺	38	1F		○	行政財産	3.90 m ²
9	2572	下関市立長成中学校 可燃ゴミ保管庫	1998(H10)/10/26	軽量鉄骨造	カラー鉄板葺	24	1F		○	行政財産	2.90 m ²
10											m ²
合 計											7,404.49 m ²

【指定緊急避難場所・指定避難所】

指定緊急 避難場所	地震	津波	高潮	土砂災害	洪水
	○	○	○	×	○
指定 避難所	指定	収容人員			
	○	708人			

【施設写真】



【過去5年以内に実施した工事の内容】 (単位:千円)

実施年度	件名	工事費
(No work items listed)		

【公共施設の適正配置に関する方向性】

占有面積	前期末面積	前期増減	機能の方向性	
			前期	中期・後期
7,466.41 m ²	7,404.49 m ²	△ 61.92 m ²	→(台帳整理)	→

【運営方法等】

運営方法	直営(一部委託を含む)	指定管理者		指定管理期間	~
------	-------------	-------	--	--------	---

【利用状況】

区分	H29(2017)年度	H30(2018)年度	R1(2019)年度
開館日数	365	365	366
生徒数	231	229	229
学級数	11	10	10
定員			

【歳出情報】

(単位:千円)

区分	H29(2017)年度	H30(2018)年度	R1(2019)年度	
施設の コスト	人件費	7,215	7,186	7,173
	光熱水費等		3,409	2,946
	修繕料		723	278
	委託料		1,067	1,044
	工事請負費	581	1,547	23,240
	使用料及び賃借料		456	483
事業の コスト	その他	4,948	597	456
	人件費			
	委託料・報償費			
指定管理料				
歳出計	14,726	16,832	37,387	

【歳入情報】

(単位:千円)

区分	H29(2017)年度	H30(2018)年度	R1(2019)年度
施設使用料・負担金等	0	0	0
貸付料・目的外使用料等	0	1	64
その他収入	0	0	14,853
歳入計	0	1	14,917

カルテ番号	0756	利用用途分類	学校教育施設	評価分類	幼稚園
-------	------	--------	--------	------	-----

【施設基本情報】

施設名	下関市立小月幼稚園	所在地	大字小月町1792			所管課	幼児保育課	敷地面積	3,121.00 m ²	うち借地面積	0.00 m ²
		地区	東部5	利用圏域	地区	駐車場台数	0台	総延床面積	1,005.38 m ²	延床面積	1,005.38 m ²
設置根拠法令	学校教育法	設置条例	下関市立学校の設置等に関する条例			複合 関連施設	カルテ番号	施設名		所管課	延床面積
設置目的	義務教育及びその後の教育の基礎を培うものとして、幼児を保育し、幼児の健やかな成長のために適当な環境を与えて、その心身の発達を助長することを目的として、未就学児を就園させるために必要な施設。									m ²	
										m ²	
									m ²		

【建物内訳】

No.	物件番号	名称	建築日	主体構造	屋根構造	耐用年数	地上階	地下階	耐震性	財産区分	延床面積
1	145	下関市立小月幼稚園 園舎	1979(S54)/03/31	鉄筋コンクリート	陸屋根	47	2F		○	行政財産	973.68 m ²
2	146	下関市立小月幼稚園 倉庫	1979(S54)/03/31	補強コンクリート	カラー鉄板葺	34	1F		—	行政財産	9.72 m ²
3	147	下関市立小月幼稚園 倉庫	1983(S58)/03/30	補強コンクリート	カラー鉄板葺	34	1F		—	行政財産	16.58 m ²
4	148	下関市立小月幼稚園 倉庫	1998(H10)/12/01	軽量鉄骨造	カラー鉄板葺	24	1F		—	行政財産	2.40 m ²
5	149	下関市立小月幼稚園 油庫	1974(S49)/03/31	コンクリートブロック	その他	34	1F		—	行政財産	3.00 m ²
6											m ²
7											m ²
8											m ²
9											m ²
10											m ²
合 計											1,005.38 m ²

【指定緊急避難場所・指定避難所】

指定緊急 避難場所	地震	津波	高潮	土砂災害	洪水
指定 避難所	指定	収容人員		人	

【施設写真】



【過去5年以内に実施した工事の内容】 (単位:千円)

実施年度	件名	工事費
(No data visible)		

【公共施設の適正配置に関する方向性】

占有面積	前期末面積	前期増減	機能の方向性	
			前期	中期・後期
1,002.38 m ²	1,005.38 m ²	3.00 m ²	→(台帳整理)	譲渡

【運営方法等】

運営方法	直営(一部委託を含む)	指定管理者		指定管理期間	~
------	-------------	-------	--	--------	---

【利用状況】

区分	H29(2017)年度	H30(2018)年度	R1(2019)年度
開館日数	365	365	366
園児数	42	48	49
学級数	3	3	3
定員	100	100	100

【歳出情報】 (単位:千円)

区分	H29(2017)年度	H30(2018)年度	R1(2019)年度
施設の コスト	人件費	0	0
	光熱水費等	1,078	1,027
	修繕料	448	444
	委託料	1,404	1,362
	工事請負費	6,901	1,875
	使用料及び賃借料	150	66
事業の コスト	その他	204	198
	人件費	36,912	41,873
	委託料・報償費	47	45
	その他	530	1,127
	指定管理料	0	0
歳出計	47,674	48,063	49,475

【歳入情報】 (単位:千円)

区分	H29(2017)年度	H30(2018)年度	R1(2019)年度
施設使用料・負担金等	5,841	5,700	3,169
貸付料・目的外使用料等	3	3	3
その他収入	0	0	0
歳入計	5,844	5,703	3,172

カルテ番号	0759	利用用途分類	学校教育施設	評価分類	幼稚園
-------	------	--------	--------	------	-----

【施設基本情報】

施設名	下関市立清末幼稚園	所在地	大字清末2401			所管課	幼児保育課	敷地面積	3,058.00 m ²	うち借地面積	0.00 m ²
		地区	東部5	利用圏域		地区		駐車場台数	0台	総延床面積	848.54 m ²
設置根拠法令	学校教育法	設置条例	下関市立学校の設置等に関する条例			複合 関連施設	カルテ番号	施設名		所管課	延床面積
設置目的	義務教育及びその後の教育の基礎を培うものとして、幼児を保育し、幼児の健やかな成長のために適当な環境を与えて、その心身の発達を助長することを目的として、未就学児を就園させるために必要な施設。										m ²
											m ²
											m ²

【建物内訳】

No.	物件番号	名称	建築日	主体構造	屋根構造	耐用年数	地上階	地下階	耐震性	財産区分	延床面積
1	154	下関市立清末幼稚園 園舎	1970(S45)/03/31	鉄筋コンクリート	陸屋根	47	1F		○	行政財産	277.86 m ²
2	155	下関市立清末幼稚園 遊戯室	1970(S45)/03/31	鉄筋コンクリート	陸屋根	47	1F		—	行政財産	193.20 m ²
3	156	下関市立清末幼稚園 体育倉庫	1979(S54)/03/31	補強コンクリート	カラー鉄板葺	34	1F		—	行政財産	16.07 m ²
4	157	下関市立清末幼稚園 園舎	1982(S57)/03/31	鉄筋コンクリート	陸屋根	47	1F		○	行政財産	136.25 m ²
5	158	下関市立清末幼稚園 園舎	1988(S63)/03/31	鉄筋コンクリート	陸屋根	47	1F		○	行政財産	12.24 m ²
6	159	下関市立清末幼稚園 倉庫	1992(H04)/03/30	補強コンクリート	陸屋根	34	1F		○	行政財産	16.20 m ²
7	160	下関市立清末幼稚園 渡廊下	1993(H05)/03/30	鉄骨造	カラー鉄板葺	34	1F		○	行政財産	48.72 m ²
8	161	下関市立清末幼稚園 園舎	2011(H23)/02/28	鉄骨造	その他	34	1F		○	行政財産	148.00 m ²
9											m ²
10											m ²
合 計											848.54 m ²

【指定緊急避難場所・指定避難所】

指定緊急 避難場所	地震	津波	高潮	土砂災害	洪水
指定 避難所	指定	収容人員		人	

【施設写真】



【過去5年以内に実施した工事の内容】 (単位:千円)

実施年度	件名	工事費
(No work items listed)		

【公共施設の適正配置に関する方向性】

占有面積	前期末面積	前期増減	機能の方向性	
			前期	中期・後期
861.04 m ²	848.54 m ²	△ 12.50 m ²	→(台帳整理)	→

【運営方法等】

運営方法	直営(一部委託を含む)	指定管理者		指定管理期間	~
------	-------------	-------	--	--------	---

【利用状況】

区分	H29(2017)年度	H30(2018)年度	R1(2019)年度
開館日数	365	365	366
園児数	98	92	93
学級数	4	3	4
定員	120	120	120

【歳出情報】

(単位:千円)

区分	H29(2017)年度	H30(2018)年度	R1(2019)年度
施設の コスト	人件費	0	0
	光熱水費等	1,294	1,232
	修繕料	378	304
	委託料	1,082	1,218
	工事請負費	0	4,004
	使用料及び賃借料	180	127
事業の コスト	その他	162	207
	人件費	48,720	49,059
	委託料・報償費	52	53
	その他	636	1,352
指定管理料	0	0	0
歳出計	52,504	57,556	63,499

【歳入情報】

(単位:千円)

区分	H29(2017)年度	H30(2018)年度	R1(2019)年度
施設使用料・負担金等	12,509	10,502	5,560
貸付料・目的外使用料等	0	0	0
その他収入	0	0	0
歳入計	12,509	10,502	5,560

カルテ番号	0718	利用用途分類	学校教育施設	評価分類	小学校
-------	------	--------	--------	------	-----

【施設基本情報】

施設名	下関市立小月小学校	所在地	大字小月町1630			所管課	学校支援課	敷地面積	26,279.00 m ²	うち借地面積	0.00 m ²
		地区	東部5	利用圏域	地区	駐車場台数	0台	総延床面積	5,404.01 m ²	延床面積	5,280.04 m ²
設置根拠法令	学校教育法	設置条例	下関市立学校の設置等に関する条例			複合 関連施設	カルテ番号	施設名		所管課	延床面積
設置目的	心身の発達に応じて、義務教育として行われる普通教育のうち基礎的なものを施すため、学齢児童を就学させるに必要な施設。						0718	下関市立小月小学校		学校支援課	5,280.04 m ²
							1074	小月児童クラブ		子育て政策課	123.97 m ²
m ²											

【建物内訳】

No.	物件番号	名称	建築日	主体構造	屋根構造	耐用年数	地上階	地下階	耐震性	財産区分	延床面積
1	1945	下関市立小月小学校 第1倉庫	1964(S39)/04/01	補強コンクリート	カラー鉄板葺	34	1F		—	行政財産	40.77 m ²
2	1946	下関市立小月小学校 第1校舎	1971(S46)/03/31	鉄筋コンクリート	陸屋根	47	3F		○	行政財産	1,162.50 m ²
3	1947	下関市立小月小学校 機械室	1971(S46)/03/31	鉄筋コンクリート	陸屋根	38	1F		—	行政財産	45.00 m ²
4	1948	下関市立小月小学校 第2校舎	1972(S47)/03/31	鉄筋コンクリート	陸屋根	47	3F		○	行政財産	689.45 m ²
5	1949	下関市立小月小学校 第3校舎	1972(S47)/03/31	鉄筋コンクリート	陸屋根	47	3F		○	行政財産	1,801.01 m ²
6	1953	下関市立小月小学校 屋内運動場	1981(S56)/03/20	鉄筋コンクリート	陸屋根	47	2F		○	行政財産	1,156.21 m ²
7	1955	下関市立小月小学校 給食室	1983(S58)/03/14	鉄骨造	その他	31	1F		○	行政財産	203.00 m ²
8	1956	下関市立小月小学校 廊下	1981(S56)/03/20	鉄骨造	カラー鉄板葺	34	1F		—	行政財産	129.00 m ²
9	1958	下関市立小月小学校 第2倉庫	1990(H02)/03/30	補強コンクリート	陸屋根	34	1F		○	行政財産	33.44 m ²
10	99999	ほか8棟の合計									143.63 m ²
合 計											5,404.01 m ²

【指定緊急避難場所・指定避難所】

指定緊急 避難場所	地震	津波	高潮	土砂災害	洪水
	○	○	○	×	○
指定 避難所	指定 収容人員				
	○			385人	

【施設写真】



【過去5年以内に実施した工事の内容】 (単位:千円)

実施年度	件名	工事費
(No work items listed)		

【公共施設の適正配置に関する方向性】

占有面積	前期末面積	前期増減	機能の方向性	
			前期	中期・後期
5,349.17 m ²	5,343.04 m ²	△ 6.13 m ²	→(台帳整理)	→

【運営方法等】

運営方法	直営(一部委託を含む)	指定管理者		指定管理期間	~
------	-------------	-------	--	--------	---

【利用状況】

区分	H29(2017)年度	H30(2018)年度	R1(2019)年度
開館日数	365	365	366
児童数	292	283	290
学級数	14	14	14
定員			

【歳出情報】

(単位:千円)

区分	H29(2017)年度	H30(2018)年度	R1(2019)年度	
施設の コスト	人件費	1,965	1,981	1,982
	光熱水費等		3,878	3,821
	修繕料		1,318	2,330
	委託料		895	2,517
	工事請負費	2,952	532	32,956
	使用料及び賃借料		537	514
	その他	5,946	413	462
事業の コスト	人件費			
	委託料・報償費			
	その他	1,605	1,757	1,930
指定管理料				
歳出計	12,468	11,311	46,512	

【歳入情報】

(単位:千円)

区分	H29(2017)年度	H30(2018)年度	R1(2019)年度
施設使用料・負担金等	0	0	0
貸付料・目的外使用料等	0	0	0
その他収入	0	0	22,698
歳入計	0	0	22,698

カルテ番号	0719	利用用途分類	学校教育施設	評価分類	小学校
-------	------	--------	--------	------	-----

【施設基本情報】

施設名	下関市立清末小学校	所在地	大字清末2401			所管課	学校支援課	敷地面積	19,842.00 m ²	うち借地面積	0.00 m ²
		地区	東部5	利用圏域	地区	駐車場台数	0台	総延床面積	5,472.73 m ²	延床面積	5,472.73 m ²
設置根拠法令	学校教育法	設置条例	下関市立学校の設置等に関する条例			複合 関連施設	カルテ番号	施設名		所管課	延床面積
設置目的	心身の発達に応じて、義務教育として行われる普通教育のうち基礎的なものを施すため、学齢児童を就学させるに必要な施設。										m ²
											m ²
											m ²

【建物内訳】

No.	物件番号	名称	建築日	主体構造	屋根構造	耐用年数	地上階	地下階	耐震性	財産区分	延床面積
1	1962	下関市立清末小学校 第1校舎	1953(S28)/04/01	鉄筋コンクリート	陸屋根	47	2F		○	行政財産	1,608.78 m ²
2	1963	下関市立清末小学校 第1給食室	1953(S28)/04/01	鉄骨造	その他	31	1F		-	行政財産	175.63 m ²
3	1965	下関市立清末小学校 第2校舎	1958(S33)/04/01	鉄筋コンクリート	陸屋根	47	2F		○	行政財産	200.38 m ²
4	1966	下関市立清末小学校 屋内運動場	1974(S49)/03/30	鉄骨造	カラー鉄板葺	34	2F		○	行政財産	801.82 m ²
5	1968	下関市立清末小学校 第3校舎	1980(S55)/03/31	鉄筋コンクリート	陸屋根	47	4F		○	行政財産	2,073.78 m ²
6	1971	下関市立清末小学校 機械室	1982(S57)/03/31	鉄筋コンクリート	陸屋根	38	2F		○	行政財産	81.00 m ²
7	1972	下関市立清末小学校 第2便所	1982(S57)/03/31	鉄筋コンクリート	陸屋根	38	2F		○	行政財産	198.00 m ²
8	1973	下関市立清末小学校 プール付属室	1991(H03)/03/30	鉄筋コンクリート	陸屋根	38	1F		○	行政財産	66.19 m ²
9	10008	下関市立清末小学校 普通教室棟	2017(H29)/03/09	木造	垂鉛メッキ銅板葺	22	1F		○	行政財産	149.60 m ²
10	99999	ほか7棟の合計									117.55 m ²
合 計											5,472.73 m ²

【指定緊急避難場所・指定避難所】

指定緊急 避難場所	地震	津波	高潮	土砂災害	洪水
	○	○	○	○	○
指定 避難所	指定	収容人員			
	○	267人			

【施設写真】



【過去5年以内に実施した工事の内容】 (単位:千円)

実施年度	件名	工事費
(No work items listed)		

【公共施設の適正配置に関する方向性】

占有面積	前期末面積	前期増減	機能の方向性	
			前期	中期・後期
5,609.59 m ²	5,472.73 m ²	△ 136.86 m ²	→(台帳整理)	→

【運営方法等】

運営方法	直営(一部委託を含む)	指定管理者		指定管理期間	~
------	-------------	-------	--	--------	---

【利用状況】

区分	H29(2017)年度	H30(2018)年度	R1(2019)年度
開館日数	365	365	366
児童数	496	483	462
学級数	20	20	19
定員			

【歳出情報】 (単位:千円)

区分	H29(2017)年度	H30(2018)年度	R1(2019)年度	
施設の コスト	人件費	7,215	7,186	7,173
	光熱水費等		5,572	5,390
	修繕料		1,316	1,093
	委託料		2,177	2,270
	工事請負費	536	4,002	40,270
	使用料及び賃借料		773	1,534
	その他	8,919	619	665
事業の コスト	人件費			
	委託料・報償費			
	その他	2,061	1,877	1,676
指定管理料				
歳出計	18,731	23,522	60,071	

【歳入情報】 (単位:千円)

区分	H29(2017)年度	H30(2018)年度	R1(2019)年度
施設使用料・負担金等	0	0	0
貸付料・目的外使用料等	0	1	1
その他収入	0	0	29,139
歳入計	0	1	29,140

カルテ番号	0720	利用用途分類	学校教育施設	評価分類	小学校
-------	------	--------	--------	------	-----

【施設基本情報】

施設名	下関市立王司小学校	所在地	王司神田六丁目9-1			所管課	学校支援課	敷地面積	18,672.00 m ²	うち借地面積	0.00 m ²
		地区	東部5	利用圏域	地区	駐車場台数	0台	総延床面積	5,524.18 m ²	延床面積	5,524.18 m ²
設置根拠法令	学校教育法	設置条例	下関市立学校の設置等に関する条例			複合 関連施設	カルテ番号	施設名		所管課	延床面積
設置目的	心身の発達に応じて、義務教育として行われる普通教育のうち基礎的なものを施すため、学齢児童を就学させるに必要な施設。										m ²
											m ²
											m ²

【建物内訳】

No.	物件番号	名称	建築日	主体構造	屋根構造	耐用年数	地上階	地下階	耐震性	財産区分	延床面積
1	1978	下関市立王司小学校 第1校舎	1973(S48)/03/31	鉄筋コンクリート	陸屋根	47	3F		○	行政財産	1,548.20 m ²
2	1979	下関市立王司小学校 第2校舎	1974(S49)/06/30	鉄筋コンクリート	陸屋根	47	3F		○	行政財産	1,347.50 m ²
3	1981	下関市立王司小学校 給食室	1978(S53)/03/31	鉄骨造	カラー鉄板葺	31	1F		-	行政財産	212.55 m ²
4	1982	下関市立王司小学校 第3校舎	1979(S54)/03/31	鉄筋コンクリート	陸屋根	47	3F		○	行政財産	898.55 m ²
5	1983	下関市立王司小学校 体育倉庫	1979(S54)/03/31	鉄骨造	カラー鉄板葺	31	1F		-	行政財産	32.40 m ²
6	1986	下関市立王司小学校 屋内運動場	1983(S58)/03/23	鉄筋コンクリート	陸屋根	47	2F		○	行政財産	971.94 m ²
7	1987	下関市立王司小学校 屋外便所	1985(S60)/03/31	補強コンクリート	陸屋根	34	1F		○	行政財産	17.15 m ²
8	1988	下関市立王司小学校 第4校舎	1987(S62)/03/30	鉄筋コンクリート	陸屋根	47	3F		○	行政財産	392.16 m ²
9	1990	下関市立王司小学校 プール付属室	1989(H01)/03/31	鉄筋コンクリート	陸屋根	38	1F		○	行政財産	63.10 m ²
10	99999	ほか6棟の合計									40.63 m ²
合 計											5,524.18 m ²

【指定緊急避難場所・指定避難所】

指定緊急 避難場所	地震	津波	高潮	土砂災害	洪水
	○	○	○	○	○
指定 避難所	指定		収容人員		
	○		327人		

【施設写真】



【過去5年以内に実施した工事の内容】 (単位:千円)

実施年度	件名	工事費
(No work items listed)		

【公共施設の適正配置に関する方向性】

占有面積	前期末面積	前期増減	機能の方向性	
			前期	中期・後期
5,588.22 m ²	5,524.18 m ²	△ 64.04 m ²	→(台帳整理)	→

【運営方法等】

運営方法	直営(一部委託を含む)	指定管理者		指定管理期間	~
------	-------------	-------	--	--------	---

【利用状況】

区分	H29(2017)年度	H30(2018)年度	R1(2019)年度
開館日数	365	365	366
児童数	453	462	500
学級数	19	19	20
定員			

【歳出情報】 (単位:千円)

区分	H29(2017)年度	H30(2018)年度	R1(2019)年度	
施設の コスト	人件費	1,965	1,981	1,982
	光熱水費等		4,780	4,874
	修繕料		2,693	2,146
	委託料		2,799	3,029
	工事請負費	3,480	2,734	38,588
	使用料及び賃借料		1,125	7,484
	その他	9,207	681	748
事業の コスト	人件費			
	委託料・報償費			
	その他	2,211	1,973	1,858
指定管理料				
歳出計	16,863	18,766	60,709	

【歳入情報】 (単位:千円)

区分	H29(2017)年度	H30(2018)年度	R1(2019)年度
施設使用料・負担金等	0	0	0
貸付料・目的外使用料等	0	5	5
その他収入	0	0	29,415
歳入計	0	5	29,420

カルテ番号	0729	利用用途分類	学校教育施設	評価分類	小学校
-------	------	--------	--------	------	-----

【施設基本情報】

施設名	下関市立王喜小学校	所在地	大字宇津井1243-1			所管課	学校支援課	敷地面積	17,861.00 m ²	うち借地面積	0.00 m ²
		地区	東部5	利用圏域	地区	駐車場台数	0台	総延床面積	3,928.71 m ²	延床面積	3,863.06 m ²
設置根拠法令	学校教育法	設置条例	下関市立学校の設置等に関する条例			複合 関連施設	カルテ番号	施設名		所管課	延床面積
設置目的	心身の発達に応じて、義務教育として行われる普通教育のうち基礎的なものを施すため、学齢児童を就学させるに必要な施設。						0729	下関市立王喜小学校	学校支援課	3,863.06 m ²	
							1081	王喜児童クラブ	子育て政策課	65.65 m ²	
m ²											

【建物内訳】

No.	物件番号	名称	建築日	主体構造	屋根構造	耐用年数	地上階	地下階	耐震性	財産区分	延床面積
1	2126	下関市立王喜小学校 第1校舎	1972(S47)/03/31	鉄筋コンクリート	陸屋根	47	3F		○	行政財産	877.41 m ²
2	2127	下関市立王喜小学校 第2校舎	1973(S48)/03/31	鉄筋コンクリート	陸屋根	47	3F		○	行政財産	1,217.40 m ²
3	2129	下関市立王喜小学校 屋内運動場	1976(S51)/03/31	鉄筋コンクリート	陸屋根	47	2F		○	行政財産	906.38 m ²
4	2130	下関市立王喜小学校 体育倉庫	1980(S55)/03/31	鉄骨造	カラー鉄板葺	31	1F		—	行政財産	35.40 m ²
5	2131	下関市立王喜小学校 第1給食室	1981(S56)/03/31	鉄骨造	カラー鉄板葺	31	1F		○	行政財産	18.52 m ²
6	2132	下関市立王喜小学校 第3校舎	1984(S59)/03/31	鉄筋コンクリート	陸屋根	47	2F		○	行政財産	726.28 m ²
7	2135	下関市立王喜小学校 プール機械室	1995(H07)/03/31	鉄筋コンクリート	陸屋根	38	1F		○	行政財産	74.70 m ²
8	2136	下関市立王喜小学校 農具・陶芸庫	1998(H10)/03/31	鉄筋コンクリート	陸屋根	38	1F		○	行政財産	31.80 m ²
9	2138	下関市立王喜小学校 飼育舎	2002(H14)/02/12	木造	その他	15	1F		—	行政財産	24.84 m ²
10	99999	ほか4棟の合計									15.98 m ²
合 計											3,928.71 m ²

【指定緊急避難場所・指定避難所】

指定緊急 避難場所	地震	津波	高潮	土砂災害	洪水
	○	○	×	○	○
指定 避難所	指定		収容人員		
	○		302人		

【施設写真】



【過去5年以内に実施した工事の内容】 (単位:千円)

実施年度	件名	工事費
(No data visible)		

【公共施設の適正配置に関する方向性】

占有面積	前期末面積	前期増減	機能の方向性	
			前期	中期・後期
3,917.89 m ²	0.00 m ²	△ 3,917.89 m ²	集約化	

【運営方法等】

運営方法	直営(一部委託を含む)	指定管理者		指定管理期間	~
------	-------------	-------	--	--------	---

【利用状況】

区分	H29(2017)年度	H30(2018)年度	R1(2019)年度
開館日数	365	365	366
児童数	185	186	181
学級数	12	11	11
定員			

【歳出情報】

(単位:千円)

区分	H29(2017)年度	H30(2018)年度	R1(2019)年度	
施設の コスト	人件費	1,965	1,981	1,982
	光熱水費等		2,621	2,755
	修繕料		1,900	831
	委託料		1,229	1,236
	工事請負費	3,478	2,127	22,215
	使用料及び賃借料		435	441
事業の コスト	その他	4,888	388	455
	人件費			
	委託料・報償費			
指定管理料				
歳出計	12,013	12,209	31,456	

【歳入情報】

(単位:千円)

区分	H29(2017)年度	H30(2018)年度	R1(2019)年度
施設使用料・負担金等	0	0	0
貸付料・目的外使用料等	0	4	4
その他収入	0	0	15,132
歳入計	0	4	15,136

カルテ番号	0730	利用用途分類	学校教育施設	評価分類	小学校
-------	------	--------	--------	------	-----

【施設基本情報】

施設名	下関市立吉田小学校	所在地	大字吉田1044-2			所管課	学校支援課	敷地面積	15,285.00 m ²	うち借地面積	0.00 m ²
		地区	東部5	利用圏域	地区	駐車場台数	0台	総延床面積	3,048.57 m ²	延床面積	3,048.57 m ²
設置根拠法令	学校教育法	設置条例	下関市立学校の設置等に関する条例			複合 関連施設	カルテ番号	施設名		所管課	延床面積
設置目的	心身の発達に応じて、義務教育として行われる普通教育のうち基礎的なものを施すため、学齢児童を就学させるに必要な施設。										m ²
											m ²
											m ²

【建物内訳】

No.	物件番号	名称	建築日	主体構造	屋根構造	耐用年数	地上階	地下階	耐震性	財産区分	延床面積
1	2139	下関市立吉田小学校 第1校舎	1972(S47)/03/31	鉄筋コンクリート	陸屋根	47	2F		○	行政財産	958.67 m ²
2	2140	下関市立吉田小学校 第1倉庫	1977(S52)/10/01	木造	その他	15	1F		-	行政財産	19.87 m ²
3	2141	下関市立吉田小学校 体育倉庫	1979(S54)/03/31	鉄骨造	カラー鉄板葺	31	1F		-	行政財産	32.40 m ²
4	2142	下関市立吉田小学校 屋内運動場	1982(S57)/02/27	鉄骨造	カラー鉄板葺	34	2F		○	行政財産	878.72 m ²
5	2144	下関市立吉田小学校 廊下	1982(S57)/02/27	鉄骨造	その他	34	1F		-	行政財産	58.50 m ²
6	2145	下関市立吉田小学校 第2校舎	1984(S59)/02/08	鉄筋コンクリート	陸屋根	47	2F		○	行政財産	850.00 m ²
7	2146	下関市立吉田小学校 プール付属室	1985(S60)/08/31	鉄筋コンクリート	陸屋根	38	1F		○	行政財産	58.80 m ²
8	2147	下関市立吉田小学校 給食室	1993(H05)/03/30	鉄骨造	カラー鉄板葺	31	1F		○	行政財産	162.00 m ²
9	2148	下関市立吉田小学校 飼育舎	1994(H06)/03/31	木造	スレート葺	15	1F		-	行政財産	15.72 m ²
10	99999	ほか3棟の合計									13.89 m ²
合 計											3,048.57 m ²

【指定緊急避難場所・指定避難所】

指定緊急 避難場所	地震	津波	高潮	土砂災害	洪水
	○	○	○	○	×
指定 避難所	指定	収容人員			
	○	293人			

【施設写真】



【過去5年以内に実施した工事の内容】 (単位:千円)

実施年度	件名	工事費
(No work items listed)		

【公共施設の適正配置に関する方向性】

占有面積	前期末面積	前期増減	機能の方向性	
			前期	中期・後期
3,087.57 m ²	0.00 m ²	△ 3,087.57 m ²	集約化	

【運営方法等】

運営方法	直営(一部委託を含む)	指定管理者		指定管理期間	~
------	-------------	-------	--	--------	---

【利用状況】

区分	H29(2017)年度	H30(2018)年度	R1(2019)年度
開館日数	365	365	366
児童数	49	52	45
学級数	7	6	6
定員			

【歳出情報】 (単位:千円)

区分	H29(2017)年度	H30(2018)年度	R1(2019)年度	
施設の コスト	人件費	1,965	1,981	1,982
	光熱水費等		2,134	2,450
	修繕料		1,430	124
	委託料		1,087	1,034
	工事請負費	962	3,226	15,012
	使用料及び賃借料		200	179
	その他	4,150	314	320
事業の コスト	人件費			
	委託料・報償費			
	その他	1,225	1,317	1,216
指定管理料				
歳出計	8,302	11,689	22,317	

【歳入情報】 (単位:千円)

区分	H29(2017)年度	H30(2018)年度	R1(2019)年度
施設使用料・負担金等	0	0	0
貸付料・目的外使用料等	0	3	3
その他収入	0	0	8,070
歳入計	0	3	8,073

カルテ番号	0743	利用用途分類	学校教育施設	評価分類	中学校
-------	------	--------	--------	------	-----

【施設基本情報】

施設名	下関市立東部中学校	所在地	大字清末340			所管課	学校支援課	敷地面積	73,459.00 m ²	うち借地面積	0.00 m ²	
		地区	東部5	利用圏域		地区		駐車場台数	0台	総延床面積	7,968.10 m ²	延床面積
設置根拠法令	学校教育法	設置条例	下関市立学校の設置等に関する条例			複合 関連施設	カルテ番号	施設名		所管課	延床面積	
設置目的	小学校における教育の基礎の上に、心身の発達に応じて、義務教育として行われる普通教育を施すことを目的として、学齢生徒を就学させるために必要な施設。											m ²
												m ²
												m ²

【建物内訳】

No.	物件番号	名称	建築日	主体構造	屋根構造	耐用年数	地上階	地下階	耐震性	財産区分	延床面積
1	2357	下関市立東部中学校 屋内運動場	1963(S38)/03/30	鉄筋コンクリート	カラー鉄板葺	47	2F		○	行政財産	819.40 m ²
2	2358	下関市立東部中学校 第1校舎	1971(S46)/03/31	鉄筋コンクリート	陸屋根	47	3F		○	行政財産	1,348.51 m ²
3	2359	下関市立東部中学校 第3校舎	1972(S47)/03/31	鉄筋コンクリート	陸屋根	47	3F		○	行政財産	832.96 m ²
4	2360	下関市立東部中学校 第4校舎	1972(S47)/03/31	鉄筋コンクリート	陸屋根	47	3F		○	行政財産	938.55 m ²
5	2361	下関市立東部中学校 第5校舎	1973(S48)/03/31	鉄筋コンクリート	陸屋根	47	3F		○	行政財産	1,695.60 m ²
6	2366	下関市立東部中学校 クラブ室	1982(S57)/03/31	補強コンクリート	カラー鉄板葺	38	1F		—	行政財産	122.22 m ²
7	2367	下関市立東部中学校 給食室	1983(S58)/01/13	鉄骨造	カラー鉄板葺	31	1F		○	行政財産	254.50 m ²
8	2369	下関市立東部中学校 第6校舎	1983(S58)/03/24	鉄筋コンクリート	陸屋根	47	3F		○	行政財産	1,381.72 m ²
9	2372	下関市立東部中学校 柔剣道場	1988(S63)/03/31	鉄筋コンクリート	カラー鉄板葺	47	1F		○	行政財産	391.33 m ²
10	99999	ほか8棟の合計									183.31 m ²
合 計											7,968.10 m ²

【指定緊急避難場所・指定避難所】

指定緊急 避難場所	地震	津波	高潮	土砂災害	洪水
	○	○	○	○	○
指定 避難所	指定	収容人員			
	○	273人			

【施設写真】



【過去5年以内に実施した工事の内容】 (単位:千円)

実施年度	件名	工事費
(No data visible)		

【公共施設の適正配置に関する方向性】

占有面積	前期末面積	前期増減	機能の方向性	
			前期	中期・後期
8,533.63 m ²	7,968.10 m ²	△ 565.53 m ²	→(台帳整理)	→

【運営方法等】

運営方法	直営(一部委託を含む)	指定管理者		指定管理期間	~
------	-------------	-------	--	--------	---

【利用状況】

区分	H29(2017)年度	H30(2018)年度	R1(2019)年度
開館日数	365	365	366
生徒数	566	553	556
学級数	20	20	20
定員			

【歳出情報】 (単位:千円)

区分	H29(2017)年度	H30(2018)年度	R1(2019)年度	
施設の コスト	人件費	7,215	7,186	7,173
	光熱水費等		7,880	7,664
	修繕料		1,691	2,011
	委託料		2,098	2,479
	工事請負費	3,341	3,731	21,953
	使用料及び賃借料		613	507
	その他	10,434	897	775
事業の コスト	人件費			
	委託料・報償費			
	その他	3,225	2,900	2,592
指定管理料				
歳出計	24,215	26,996	45,154	

【歳入情報】 (単位:千円)

区分	H29(2017)年度	H30(2018)年度	R1(2019)年度
施設使用料・負担金等	0	0	0
貸付料・目的外使用料等	0	1	1
その他収入	0	0	29,090
歳入計	0	1	29,091

カルテ番号	0749	利用用途分類	学校教育施設	評価分類	中学校
-------	------	--------	--------	------	-----

【施設基本情報】

施設名	下関市立木屋川中学校	所在地	大字宇津井660			所管課	学校支援課	敷地面積	20,743.00 m ²	うち借地面積	0.00 m ²
		地区	東部5	利用圏域	地区	駐車場台数	0台	総延床面積	4,320.09 m ²	延床面積	4,320.09 m ²
設置根拠法令	学校教育法	設置条例	下関市立学校の設置等に関する条例			複合 関連施設	カルテ番号	施設名		所管課	延床面積
設置目的	小学校における教育の基礎の上に、心身の発達に応じて、義務教育として行われる普通教育を施すことを目的として、学齢生徒を就学させるために必要な施設。									m ²	
										m ²	
										m ²	

【建物内訳】

No.	物件番号	名称	建築日	主体構造	屋根構造	耐用年数	地上階	地下階	耐震性	財産区分	延床面積
1	2472	下関市立木屋川中学校 第1校舎	1967(S42)/03/31	鉄筋コンクリート	陸屋根	47	3F		○	行政財産	1,443.15 m ²
2	2473	下関市立木屋川中学校 便所	1967(S42)/03/31	鉄筋コンクリート	陸屋根	38	3F		○	行政財産	179.10 m ²
3	2475	下関市立木屋川中学校 第2校舎	1968(S43)/03/31	鉄筋コンクリート	陸屋根	47	3F		○	行政財産	524.70 m ²
4	2476	下関市立木屋川中学校 第3校舎	1968(S43)/03/31	鉄筋コンクリート	陸屋根	47	1F		○	行政財産	347.22 m ²
5	2477	下関市立木屋川中学校 屋内運動場	1969(S44)/03/19	鉄骨造	カラー鉄板葺	34	2F		○	行政財産	601.83 m ²
6	2480	下関市立木屋川中学校 体育倉庫	1978(S53)/03/31	補強コンクリート	カラー鉄板葺	34	1F		—	行政財産	62.84 m ²
7	2485	下関市立木屋川中学校 給食室	1983(S58)/03/24	鉄骨造	カラー鉄板葺	31	1F		○	行政財産	130.00 m ²
8	2489	下関市立木屋川中学校 柔剣道場	1992(H04)/03/30	鉄筋コンクリート	カラー鉄板葺	47	1F		○	行政財産	391.00 m ²
9	2490	下関市立木屋川中学校 第5校舎	1993(H05)/03/30	鉄筋コンクリート	陸屋根	47	2F		○	行政財産	364.00 m ²
10	99999	ほか11棟の合計									276.25 m ²
合 計											4,320.09 m ²

【指定緊急避難場所・指定避難所】

指定緊急 避難場所	地震	津波	高潮	土砂災害	洪水
	○	○	×	○	○
指定 避難所	指定		収容人員		
	○		331人		

【施設写真】



【過去5年以内に実施した工事の内容】 (単位:千円)

実施年度	件名	工事費
(No data visible)		

【公共施設の適正配置に関する方向性】

占有面積	前期末面積	前期増減	機能の方向性	
			前期	中期・後期
4,446.06 m ²	4,257.09 m ²	△ 188.97 m ²	→(台帳整理)	→

【運営方法等】

運営方法	直営(一部委託を含む)	指定管理者		指定管理期間	~
------	-------------	-------	--	--------	---

【利用状況】

区分	H29(2017)年度	H30(2018)年度	R1(2019)年度
開館日数	365	365	366
生徒数	98	102	105
学級数	6	7	7
定員			

【歳出情報】

(単位:千円)

区分	H29(2017)年度	H30(2018)年度	R1(2019)年度
施設の コスト	人件費	7,215	7,186
	光熱水費等		2,589
	修繕料		1,772
	委託料		1,382
	工事請負費	2,948	1,100
	使用料及び賃借料		356
その他	4,831	613	420
事業の コスト	人件費		
	委託料・報償費		
	その他	1,789	1,482
指定管理料			
歳出計	16,783	16,480	36,264

【歳入情報】

(単位:千円)

区分	H29(2017)年度	H30(2018)年度	R1(2019)年度
施設使用料・負担金等	0	0	0
貸付料・目的外使用料等	0	3	3
その他収入	0	0	8,664
歳入計	0	3	8,667

カルテ番号	0722	利用用途分類	学校教育施設	評価分類	小学校
-------	------	--------	--------	------	-----

【施設基本情報】

施設名	下関市立勝山小学校	所在地	大字勝谷760			所管課	学校支援課	敷地面積	29,844.00 m ²	うち借地面積	0.00 m ²
		地区	勝山	利用圏域		地区		駐車場台数	0台	総延床面積	7,167.26 m ²
設置根拠法令	学校教育法	設置条例	下関市立学校の設置等に関する条例			複合 関連施設	カルテ番号	施設名		所管課	延床面積
設置目的	心身の発達に応じて、義務教育として行われる普通教育のうち基礎的なものを施すため、学齢児童を就学させるに必要な施設。										m ²
											m ²
											m ²


【建物内訳】

No.	物件番号	名称	建築日	主体構造	屋根構造	耐用年数	地上階	地下階	耐震性	財産区分	延床面積
1	2013	下関市立勝山小学校 第2校舎	1957(S32)/04/01	鉄筋コンクリート	陸屋根	47	2F		○	行政財産	1,236.64 m ²
2	2014	下関市立勝山小学校 第1校舎	1965(S40)/03/31	鉄筋コンクリート	陸屋根	47	2F		○	行政財産	264.82 m ²
3	2015	下関市立勝山小学校 第3校舎	1974(S49)/01/21	鉄筋コンクリート	陸屋根	47	2F		○	行政財産	471.42 m ²
4	2017	下関市立勝山小学校 第5校舎	1976(S51)/03/31	鉄筋コンクリート	陸屋根	47	4F		○	行政財産	1,088.30 m ²
5	2018	下関市立勝山小学校 第6校舎	1977(S52)/07/30	鉄筋コンクリート	陸屋根	47	4F		○	行政財産	684.00 m ²
6	2019	下関市立勝山小学校 給食室	1979(S54)/09/25	鉄骨造	カラー鉄板葺	31	1F		—	行政財産	279.00 m ²
7	2020	下関市立勝山小学校 第7校舎	1980(S55)/03/31	鉄筋コンクリート	陸屋根	47	4F		○	行政財産	1,659.76 m ²
8	2021	下関市立勝山小学校 第8校舎	1980(S55)/03/31	鉄筋コンクリート	陸屋根	47	2F		○	行政財産	119.32 m ²
9	2024	下関市立勝山小学校 屋内運動場	1981(S56)/03/10	鉄骨造	カラー鉄板葺	34	2F		○	行政財産	1,123.18 m ²
10	99999	ほか10棟の合計									240.82 m ²
合 計											7,167.26 m ²

【指定緊急避難場所・指定避難所】

指定緊急 避難場所	地震	津波	高潮	土砂災害	洪水
	○	○	○	×	○
指定 避難所	指定	収容人員			
	○	378人			

【施設写真】



【過去5年以内に実施した工事の内容】 (単位:千円)

実施年度	件名	工事費
(No work items listed)		

【公共施設の適正配置に関する方向性】

占有面積	前期末面積	前期増減	機能の方向性	
			前期	中期・後期
7,372.36 m ²	7,167.26 m ²	△ 205.10 m ²	→(台帳整理)	→

【運営方法等】

運営方法	直営(一部委託を含む)	指定管理者		指定管理期間	~
------	-------------	-------	--	--------	---

【利用状況】

区分	H29(2017)年度	H30(2018)年度	R1(2019)年度
開館日数	365	365	366
児童数	731	728	749
学級数	26	28	29
定員			

【歳出情報】

(単位:千円)

区分	H29(2017)年度	H30(2018)年度	R1(2019)年度	
施設の コスト	人件費	7,215	7,186	7,173
	光熱水費等		8,203	6,962
	修繕料		2,425	4,780
	委託料		1,323	1,379
	工事請負費	2,608	2,626	54,077
	使用料及び賃借料		581	537
事業の コスト	その他	11,081	663	600
	人件費			
	委託料・報償費			
指定管理料				
歳出計	23,322	25,236	77,869	

【歳入情報】

(単位:千円)

区分	H29(2017)年度	H30(2018)年度	R1(2019)年度
施設使用料・負担金等	0	0	0
貸付料・目的外使用料等	0	3	3
その他収入	0	0	42,069
歳入計	0	3	42,072

カルテ番号	0770	利用用途分類	学校教育施設	評価分類	小学校
-------	------	--------	--------	------	-----

【施設基本情報】

施設名	下関市立一の宮小学校	所在地	大字楠乃632			所管課	学校支援課	敷地面積	32,475.00 m ²	うち借地面積	204.00 m ²	
		地区	勝山	利用圏域		地区		駐車場台数	0台	総延床面積	7,380.32 m ²	延床面積
設置根拠法令	学校教育法	設置条例	下関市立学校の設置等に関する条例			複合 関連施設	カルテ番号	施設名		所管課	延床面積	
設置目的	心身の発達に応じて、義務教育として行われる普通教育のうち基礎的なものを施すため、学齢児童を就学させるに必要な施設。											m ²
												m ²
												m ²

【建物内訳】

No.	物件番号	名称	建築日	主体構造	屋根構造	耐用年数	地上階	地下階	耐震性	財産区分	延床面積
1	2542	下関市立一の宮小学校 第1校舎	1986(S61)/03/31	鉄筋コンクリート	陸屋根	47	2F		○	行政財産	5,552.00 m ²
2	2543	下関市立一の宮小学校 合併処理施設上屋	1986(S61)/03/31	鉄筋コンクリート	陸屋根	38	1F		○	行政財産	10.71 m ²
3	2544	下関市立一の宮小学校 給食室	1986(S61)/03/31	鉄筋コンクリート	陸屋根	41	2F		○	行政財産	296.03 m ²
4	2545	下関市立一の宮小学校 体育倉庫	1986(S61)/03/31	鉄筋コンクリート	陸屋根	38	1F		○	行政財産	35.00 m ²
5	2546	下関市立一の宮小学校 屋内運動場	1987(S62)/03/30	鉄骨造	その他	34	2F		○	行政財産	1,018.00 m ²
6	2547	下関市立一の宮小学校 プール付属室	1987(S62)/03/30	鉄筋コンクリート	陸屋根	38	1F		○	行政財産	65.00 m ²
7	2548	下関市立一の宮小学校 動物小屋	1988(S63)/03/31	鉄骨造	スレート葺	31	1F		○	行政財産	15.68 m ²
8	2549	下関市立一の宮小学校 第2校舎	1994(H06)/03/31	鉄筋コンクリート	陸屋根	47	2F		○	行政財産	104.00 m ²
9	2550	下関市立一の宮小学校 第3校舎	1994(H06)/03/31	鉄筋コンクリート	陸屋根	47	2F		○	行政財産	275.00 m ²
10	99999	ほか2棟の合計									8.90 m ²
合 計											7,380.32 m ²

【指定緊急避難場所・指定避難所】

指定緊急 避難場所	地震	津波	高潮	土砂災害	洪水
	○	○	○	×	○
指定 避難所	指定	収容人員			
	○	339人			

【施設写真】



【運営方法等】

運営方法	直営(一部委託を含む)	指定管理者		指定管理期間	~
------	-------------	-------	--	--------	---

【利用状況】

区分	H29(2017)年度	H30(2018)年度	R1(2019)年度
開館日数	365	365	366
児童数	483	481	484
学級数	20	20	21
定員			

【歳出情報】

(単位:千円)

	区分	H29(2017)年度	H30(2018)年度	R1(2019)年度
施設の コスト	人件費	7,215	7,186	7,173
	光熱水費等		5,630	5,886
	修繕料		2,533	742
	委託料		2,509	2,579
	工事請負費	469	901	42,134
	使用料及び賃借料		579	584
	その他	9,923	702	686
事業の コスト	人件費			
	委託料・報償費			
	その他	2,097	2,051	2,019
	指定管理料			
	歳出計	19,704	22,091	61,803

【歳入情報】

(単位:千円)

区分	H29(2017)年度	H30(2018)年度	R1(2019)年度
施設使用料・負担金等	0	0	0
貸付料・目的外使用料等	0	0	0
その他収入	0	0	28,266
歳入計	0	0	28,266

【過去5年以内に実施した工事の内容】 (単位:千円)

実施年度	件名	工事費
(No data visible)		

【公共施設の適正配置に関する方向性】

占有面積	前期末面積	前期増減	機能の方向性	
			前期	中期・後期
7,372.29 m ²	7,380.32 m ²	8.03 m ²	→(台帳整理)	→

カルテ番号	0745	利用用途分類	学校教育施設	評価分類	中学校
-------	------	--------	--------	------	-----

【施設基本情報】

施設名	下関市立勝山中学校	所在地	大字秋根442			所管課	学校支援課	敷地面積	29,899.00 m ²	うち借地面積	0.00 m ²	
		地区	勝山	利用圏域		地区		駐車場台数	0台	総延床面積	8,698.84 m ²	延床面積
設置根拠法令	学校教育法	設置条例	下関市立学校の設置等に関する条例			複合 関連施設	カルテ番号	施設名		所管課	延床面積	
設置目的	小学校における教育の基礎の上に、心身の発達に応じて、義務教育として行われる普通教育を施すことを目的として、学齢生徒を就学させるために必要な施設。											m ²
												m ²
												m ²

【建物内訳】

No.	物件番号	名称	建築日	主体構造	屋根構造	耐用年数	地上階	地下階	耐震性	財産区分	延床面積
1	2397	下関市立勝山中学校 屋内運動場	1971(S46)/03/31	鉄骨造	カラー鉄板葺	34	2F		○	行政財産	961.04 m ²
2	2398	下関市立勝山中学校 第1校舎	1974(S49)/06/29	鉄筋コンクリート	陸屋根	47	4F		○	行政財産	1,017.67 m ²
3	2400	下関市立勝山中学校 第2校舎	1976(S51)/08/31	鉄筋コンクリート	陸屋根	47	2F		○	行政財産	1,510.38 m ²
4	2401	下関市立勝山中学校 第3校舎	1976(S51)/08/31	鉄筋コンクリート	陸屋根	47	4F		○	行政財産	342.00 m ²
5	2404	下関市立勝山中学校 第4校舎	1981(S56)/03/31	鉄筋コンクリート	陸屋根	47	3F		○	行政財産	939.54 m ²
6	2405	下関市立勝山中学校 第5校舎	1981(S56)/03/31	鉄筋コンクリート	陸屋根	47	4F		○	行政財産	684.00 m ²
7	2408	下関市立勝山中学校 第6校舎	1986(S61)/03/20	鉄筋コンクリート	陸屋根	47	3F		○	行政財産	1,032.28 m ²
8	2410	下関市立勝山中学校 柔剣道場	1988(S63)/03/31	鉄筋コンクリート	カラー鉄板葺	47	1F		○	行政財産	391.33 m ²
9	2411	下関市立勝山中学校 第7校舎	1990(H02)/03/30	鉄筋コンクリート	陸屋根	47	4F		○	行政財産	1,266.16 m ²
10	99999	ほか11棟の合計									554.44 m ²
合 計											8,698.84 m ²

【指定緊急避難場所・指定避難所】

指定緊急 避難場所	地震	津波	高潮	土砂災害	洪水
	○	○	○	×	○
指定 避難所	指定	収容人員			
	○	320人			

【施設写真】



【過去5年以内に実施した工事の内容】 (単位:千円)

実施年度	件名	工事費
(No data visible)		

【公共施設の適正配置に関する方向性】

占有面積	前期末面積	前期増減	機能の方向性	
			前期	中期・後期
8,834.01 m ²	8,698.84 m ²	△ 135.17 m ²	→(台帳整理)	→

【運営方法等】

運営方法	直営(一部委託を含む)	指定管理者		指定管理期間	~
------	-------------	-------	--	--------	---

【利用状況】

区分	H29(2017)年度	H30(2018)年度	R1(2019)年度
開館日数	365	365	366
生徒数	598	599	586
学級数	20	20	21
定員			

【歳出情報】 (単位:千円)

区分	H29(2017)年度	H30(2018)年度	R1(2019)年度	
施設の コスト	人件費	7,215	7,186	7,173
	光熱水費等		5,597	5,676
	修繕料		3,707	1,536
	委託料		1,938	2,366
	工事請負費	759	3,186	22,000
	使用料及び賃借料		601	491
	その他	9,109	863	688
事業の コスト	人件費			
	委託料・報償費			
	その他	3,824	3,096	3,078
指定管理料				
歳出計	20,907	26,174	43,008	

【歳入情報】 (単位:千円)

区分	H29(2017)年度	H30(2018)年度	R1(2019)年度
施設使用料・負担金等	0	0	0
貸付料・目的外使用料等	0	3	3
その他収入	0	0	32,114
歳入計	0	3	32,117

カルテ番号	0776	利用用途分類	学校教育施設	評価分類	学校給食共同調理場
-------	------	--------	--------	------	-----------

【施設基本情報】

施設名	下関市立中部学校給食共同調理場	所在地	一の宮住吉二丁目9-8			所管課	学校保健給食課	敷地面積	2,996.75 m ²	うち借地面積	0.00 m ²				
		地区	勝山	利用圏域	その他	駐車場台数	28台	総延床面積	866.66 m ²	延床面積	866.66 m ²				
設置根拠法令	学校給食法	設置条例	下関市学校給食共同調理場設置条例			複合 関連施設	カルテ番号	施設名		所管課	延床面積				
設置目的	学校給食法に基づき、受配校等(養治小学校、日新中学校、向洋中学校、名陵中学校、山の田中学校、垢田中学校、川中中学校、長成中学校の計8校)に学校給食を供給するため。											m ²			
															m ²

【建物内訳】

No.	物件番号	名称	建築日	主体構造	屋根構造	耐用年数	地上階	地下階	耐震性	財産区分	延床面積
1	2583	下関市立中部学校給食共同調理場 学校給食共同調理場	1990(H02)/04/18	鉄骨造	カラー鉄板葺	31	1F			行政財産	861.66 m ²
2	2584	下関市立中部学校給食共同調理場 真空冷却機置場	1999(H11)/08/31	軽量鉄骨造	カラー鉄板葺	24	1F			行政財産	5.00 m ²
3											m ²
4											m ²
5											m ²
6											m ²
7											m ²
8											m ²
9											m ²
10											m ²
合 計											866.66 m ²

【運営方法等】

運営方法	直営(一部委託を含む)	指定管理者		指定管理期間	~
------	-------------	-------	--	--------	---

【利用状況】

区分	H29(2017)年度	H30(2018)年度	R1(2019)年度
開館日数	244	244	244
利用者数			
利用者数/日	0.0	0.0	0.0
利用可能コマ数	0	0	
利用コマ数	0	0	
利用率			

【歳入情報】

区分	H29(2017)年度	H30(2018)年度	R1(2019)年度
施設使用料・負担金等	0	0	
貸付料・目的外使用料等	0	0	
その他収入	126,025	122,683	114,444
歳入計	126,025	122,683	114,444


【歳出情報】

区分		H29(2017)年度	H30(2018)年度	R1(2019)年度
施設の コスト	人件費	5,748	5,748	5,738
	光熱水費等	18,243	18,782	17,411
	修繕料	1,817	1,412	1,124
	委託料	1,557	1,557	1,408
	工事請負費	0	992	0
	使用料及び賃借料	174	164	163
	その他	207	205	217
事業の コスト	人件費	97,070	17,791	17,763
	委託料・報償費	14,295	65,156	69,305
	その他	131,961	122,463	113,656
	指定管理料			
	歳出計	271,072	234,270	226,785

【指定緊急避難場所・指定避難所】

指定緊急 避難場所	地震	津波	高潮	土砂災害	洪水
指定 避難所	指定	収容人員		人	

【施設写真】



【過去5年以内に実施した工事の内容】 (単位:千円)

実施年度	件名	工事費
(No work items reported)		

【公共施設の適正配置に関する方向性】

占有面積	前期末面積	前期増減	機能の方向性	
			前期	中期・後期
866.66 m ²	866.66 m ²	0.00 m ²	→	→

カルテ番号	0757	利用用途分類	学校教育施設	評価分類	幼稚園
-------	------	--------	--------	------	-----

【施設基本情報】

施設名	下関市立内日幼稚園	所在地	大字内日下1031			所管課	幼児保育課	敷地面積	2,488.00 m ²	うち借地面積	0.00 m ²
		地区	内日	利用圏域	地区	駐車場台数	0台	総延床面積	542.88 m ²	延床面積	542.88 m ²
設置根拠法令	学校教育法	設置条例	下関市立学校の設置等に関する条例			複合 関連施設	カルテ番号	施設名		所管課	延床面積
設置目的	義務教育及びその後の教育の基礎を培うものとして、幼児を保育し、幼児の健やかな成長のために適当な環境を与えて、その心身の発達を助長することを目的として、未就学児を就園させるために必要な施設。平成29年度から休園										m ²
											m ²
											m ²

【建物内訳】

No.	物件番号	名称	建築日	主体構造	屋根構造	耐用年数	地上階	地下階	耐震性	財産区分	延床面積
1	150	下関市立内日幼稚園 園舎	1981(S56)/03/20	鉄骨造	カラー鉄板葺	34	1F		×	行政財産	472.00 m ²
2	151	下関市立内日幼稚園 倉庫	1983(S58)/03/12	補強コンクリート	亜鉛メッキ鋼板葺	34	1F		—	行政財産	16.58 m ²
3	152	下関市立内日幼稚園 テラス	1994(H06)/03/31	軽量鉄骨造	その他	27	1F		×	行政財産	51.00 m ²
4	153	下関市立内日幼稚園 倉庫	1998(H10)/12/01	軽量鉄骨造	カラー鉄板葺	24	1F		—	行政財産	3.30 m ²
5											m ²
6											m ²
7											m ²
8											m ²
9											m ²
10											m ²
合 計											542.88 m ²

【指定緊急避難場所・指定避難所】

指定緊急 避難場所	地震	津波	高潮	土砂災害	洪水
指定 避難所	指定	収容人員		人	

【施設写真】



【過去5年以内に実施した工事の内容】 (単位:千円)

実施年度	件名	工事費
(No work items listed)		

【公共施設の適正配置に関する方向性】

占有面積	前期末面積	前期増減	機能の方向性	
			前期	中期・後期
542.88 m ²	0.00 m ²	△ 542.88 m ²	廃止	

【運営方法等】

運営方法	直営(一部委託を含む)	指定管理者		指定管理期間	~
------	-------------	-------	--	--------	---

【利用状況】

区分	H29(2017)年度	H30(2018)年度	R1(2019)年度
開館日数	0	0	0
園児数	0	0	0
学級数	0	0	0
定員	0	0	0

【歳出情報】

(単位:千円)

区分	H29(2017)年度	H30(2018)年度	R1(2019)年度
施設の コスト	人件費	0	0
	光熱水費等	0	0
	修繕料	0	0
	委託料	143	0
	工事請負費	0	0
	使用料及び賃借料	0	0
事業の コスト	その他	0	0
	人件費	0	0
	委託料・報償費	0	0
	その他	0	0
指定管理料	0	0	0
歳出計	143	0	86

【歳入情報】

(単位:千円)

区分	H29(2017)年度	H30(2018)年度	R1(2019)年度
施設使用料・負担金等	0	0	0
貸付料・目的外使用料等	0	0	0
その他収入	0	0	0
歳入計	0	0	0

カルテ番号	0731	利用用途分類	学校教育施設	評価分類	小学校
-------	------	--------	--------	------	-----

【施設基本情報】

施設名	下関市立内日小学校	所在地	大字内日下1031			所管課	学校支援課	敷地面積	13,331.69 m ²	うち借地面積	8.69 m ²
		地区	内日	利用圏域		地区		駐車場台数	0台	総延床面積	3,405.95 m ²
設置根拠法令	学校教育法	設置条例	下関市立学校の設置等に関する条例			複合 関連施設	カルテ番号	施設名		所管課	延床面積
設置目的	心身の発達に応じて、義務教育として行われる普通教育のうち基礎的なものを施すため、学齢児童を就学させるに必要な施設。										m ²
											m ²
											m ²

【建物内訳】

No.	物件番号	名称	建築日	主体構造	屋根構造	耐用年数	地上階	地下階	耐震性	財産区分	延床面積
1	2151	下関市立内日小学校 第1給食室	1981(S56)/03/20	鉄骨造	カラー鉄板葺	31	1F		—	行政財産	136.00 m ²
2	2152	下関市立内日小学校 上屋	1981(S56)/03/20	鉄骨造	カラー鉄板葺	31	1F		—	行政財産	44.60 m ²
3	2153	下関市立内日小学校 第1体育倉庫	1981(S56)/11/24	鉄骨造	カラー鉄板葺	31	1F		—	行政財産	35.40 m ²
4	2154	下関市立内日小学校 屋内運動場	1982(S57)/02/27	鉄骨造	カラー鉄板葺	34	2F		○	行政財産	891.54 m ²
5	2156	下関市立内日小学校 体育倉庫	1985(S60)/03/31	鉄筋コンクリート	陸屋根	38	1F		○	行政財産	35.00 m ²
6	2157	下関市立内日小学校 校舎	1989(H01)/03/31	鉄筋コンクリート	瓦葺	47	2F		○	行政財産	2,137.88 m ²
7	2159	下関市立内日小学校 プール付属室	1994(H06)/03/31	鉄筋コンクリート	陸屋根	38	1F		○	行政財産	54.76 m ²
8	2163	下関市立内日小学校 第2給食室	1999(H11)/10/01	軽量鉄骨造	カラー鉄板葺	25	1F		○	行政財産	38.00 m ²
9	2164	下関市立内日小学校 配膳室	2000(H12)/03/31	鉄骨造	その他	31	1F		○	行政財産	9.25 m ²
10	99999	ほか5棟の合計									23.52 m ²
合 計											3,405.95 m ²

【運営方法等】

運営方法	直営(一部委託を含む)	指定管理者		指定管理期間	~
------	-------------	-------	--	--------	---

【利用状況】

区分	H29(2017)年度	H30(2018)年度	R1(2019)年度
開館日数	365	365	366
児童数	18	18	14
学級数	3	3	3
定員			

【歳入情報】

区分	H29(2017)年度	H30(2018)年度	R1(2019)年度
施設使用料・負担金等	0	0	0
貸付料・目的外使用料等	0	2	2
その他収入	0	0	4,584
歳入計	0	2	4,586


【歳出情報】

区分	H29(2017)年度	H30(2018)年度	R1(2019)年度
人件費	1,965	1,981	1,982
光熱水費等		2,222	2,369
修繕料		783	676
委託料		1,344	1,116
工事請負費	1,055	652	9,771
使用料及び賃借料		54	68
その他	3,839	324	391
事業の歳出			
人件費			
委託料・報償費			
その他	811	955	991
指定管理料			
歳出計	7,670	8,315	17,364

【指定緊急避難場所・指定避難所】

指定緊急避難場所	地震	津波	高潮	土砂災害	洪水
	○	○	○	×	○
指定避難所	指定	収容人員			
	○	297人			

【施設写真】



【過去5年以内に実施した工事の内容】 (単位:千円)

実施年度	件名	工事費
(No work items reported)		

【公共施設の適正配置に関する方向性】

占有面積	前期末面積	前期増減	機能の方向性	
			前期	中期・後期
3,500.49 m ²	0.00 m ²	△ 3,500.49 m ²	集約化	

カルテ番号	0748	利用用途分類	学校教育施設	評価分類	中学校
-------	------	--------	--------	------	-----

【施設基本情報】

施設名	下関市立内日中学校	所在地	大字内日下1196-2			所管課	学校支援課	敷地面積	12,611.00 m ²	うち借地面積	0.00 m ²
		地区	内日	利用圏域		地区		駐車場台数	0台	総延床面積	2,828.94 m ²
設置根拠法令	学校教育法	設置条例	下関市立学校の設置等に関する条例			複合 関連施設	カルテ番号	施設名		所管課	延床面積
設置目的	小学校における教育の基礎の上に、心身の発達に応じて、義務教育として行われる普通教育を施すことを目的として、学齢生徒を就学させるために必要な施設。										m ²
											m ²
											m ²


【建物内訳】

No.	物件番号	名称	建築日	主体構造	屋根構造	耐用年数	地上階	地下階	耐震性	財産区分	延床面積
1	2461	下関市立内日中学校 屋内運動場	1972(S47)/03/31	鉄骨造	カラー鉄板葺	34	2F		○	行政財産	775.89 m ²
2	2462	下関市立内日中学校 クラブ室	1977(S52)/02/10	補強コンクリート	カラー鉄板葺	38	1F		-	行政財産	37.53 m ²
3	2463	下関市立内日中学校 校舎	1986(S61)/01/31	鉄筋コンクリート	陸屋根	47	2F		○	行政財産	1,802.56 m ²
4	2465	下関市立内日中学校 体育倉庫	1986(S61)/01/31	鉄筋コンクリート	陸屋根	38	1F		○	行政財産	45.00 m ²
5	2466	下関市立内日中学校 自転車置場	1988(S63)/03/31	鉄骨造	カラー鉄板葺	31	1F		○	行政財産	16.30 m ²
6	2467	下関市立内日中学校 プール付属室	1989(H01)/03/31	鉄筋コンクリート	陸屋根	38	1F		○	行政財産	59.50 m ²
7	2468	下関市立内日中学校 倉庫	1989(H01)/03/31	鉄筋コンクリート	陸屋根	38	1F		○	行政財産	35.00 m ²
8	2469	下関市立内日中学校 仮設教材庫	1993(H05)/03/30	鉄骨造	カラー鉄板葺	38	2F		○	行政財産	26.00 m ²
9	2470	下関市立内日中学校 受電室	1994(H06)/03/31	鉄筋コンクリート	陸屋根	38	1F		○	行政財産	16.00 m ²
10	99999	ほか2棟の合計									15.16 m ²
合 計											2,828.94 m ²

【指定緊急避難場所・指定避難所】

指定緊急 避難場所	地震	津波	高潮	土砂災害	洪水
	○	○	○	×	○
指定 避難所	指定	収容人員			
	○	258人			

【施設写真】



【過去5年以内に実施した工事の内容】 (単位:千円)

実施年度	件名	工事費
(No data visible)		

【公共施設の適正配置に関する方向性】

占有面積	前期末面積	前期増減	機能の方向性	
			前期	中期・後期
2,870.42 m ²	0.00 m ²	△ 2,870.42 m ²	集約化	

【運営方法等】

運営方法	直営(一部委託を含む)	指定管理者		指定管理期間	~
------	-------------	-------	--	--------	---

【利用状況】

区分	H29(2017)年度	H30(2018)年度	R1(2019)年度
開館日数	365	365	366
生徒数	24	15	13
学級数	5	4	3
定員			

【歳出情報】 (単位:千円)

区分	H29(2017)年度	H30(2018)年度	R1(2019)年度	
施設の コスト	人件費	1,965	1,981	1,982
	光熱水費等		1,049	1,042
	修繕料		538	269
	委託料		1,393	1,443
	工事請負費	44	972	21,953
	使用料及び賃借料		84	79
	その他	3,799	321	377
事業の コスト	人件費			
	委託料・報償費			
	その他	1,286	1,300	1,135
指定管理料				
歳出計	7,094	7,638	28,280	

【歳入情報】 (単位:千円)

区分	H29(2017)年度	H30(2018)年度	R1(2019)年度
施設使用料・負担金等	0	0	0
貸付料・目的外使用料等	0	0	0
その他収入	0	0	4,992
歳入計	0	0	4,992

カルテ番号	0761	利用用途分類	学校教育施設	評価分類	幼稚園
-------	------	--------	--------	------	-----

【施設基本情報】

施設名	下関市立川中西幼稚園	所在地	古屋町二丁目8-1			所管課	幼児保育課	敷地面積	2,614.00 m ²	うち借地面積	0.00 m ²
		地区	川中	利用圏域	地区	駐車場台数	0台	総延床面積	779.28 m ²	延床面積	779.28 m ²
設置根拠法令	学校教育法	設置条例	下関市立学校の設置等に関する条例			複合 関連施設	カルテ番号	施設名		所管課	延床面積
設置目的	義務教育及びその後の教育の基礎を培うものとして、幼児を保育し、幼児の健やかな成長のために適当な環境を与えて、その心身の発達を助長することを目的として、未就学児を就園させるために必要な施設。										m ²
											m ²
											m ²

【建物内訳】

No.	物件番号	名称	建築日	主体構造	屋根構造	耐用年数	地上階	地下階	耐震性	財産区分	延床面積
1	167	下関市立川中西幼稚園 園舎	1973(S48)/03/31	鉄筋コンクリート	陸屋根	47	2F		×	行政財産	666.10 m ²
2	168	下関市立川中西幼稚園 倉庫	1973(S48)/03/31	補強コンクリート	カラー鉄板葺	34	1F		—	行政財産	9.93 m ²
3	169	下関市立川中西幼稚園 園舎(保育室増設)	1984(S59)/03/31	鉄筋コンクリート	陸屋根	47	1F		×	行政財産	90.25 m ²
4	170	下関市立川中西幼稚園 遊具倉庫	1991(H03)/03/30	補強コンクリート	カラー鉄板葺	34	1F		—	行政財産	13.00 m ²
5											m ²
6											m ²
7											m ²
8											m ²
9											m ²
10											m ²
合 計											779.28 m ²

【指定緊急避難場所・指定避難所】

指定緊急 避難場所	地震	津波	高潮	土砂災害	洪水
指定 避難所	指定	収容人員		人	

【施設写真】



【過去5年以内に実施した工事の内容】 (単位:千円)

実施年度	件名	工事費
(No data visible)		

【公共施設の適正配置に関する方向性】

占有面積	前期末面積	前期増減	機能の方向性	
			前期	中期・後期
779.28 m ²	0.00 m ²	△ 779.28 m ²	廃止	

【運営方法等】

運営方法	直営(一部委託を含む)	指定管理者		指定管理期間	~
------	-------------	-------	--	--------	---

【利用状況】

区分	H29(2017)年度	H30(2018)年度	R1(2019)年度
開館日数	365	365	366
園児数	22	23	14
学級数	2	2	2
定員	40	40	40

【歳出情報】 (単位:千円)

区分	H29(2017)年度	H30(2018)年度	R1(2019)年度
施設の コスト	人件費	0	0
	光熱水費等	431	411
	修繕料	23	784
	委託料	1,034	1,070
	工事請負費	0	540
	使用料及び賃借料	60	32
事業の コスト	その他	114	132
	人件費	18,456	22,296
	委託料・報償費	414	766
	その他	211	451
指定管理料	0	0	0
歳出計	20,743	26,482	21,308

【歳入情報】 (単位:千円)

区分	H29(2017)年度	H30(2018)年度	R1(2019)年度
施設使用料・負担金等	2,665	2,558	806
貸付料・目的外使用料等	0	0	0
その他収入	0	0	0
歳入計	2,665	2,558	806

カルテ番号	0762	利用用途分類	学校教育施設	評価分類	幼稚園
-------	------	--------	--------	------	-----

【施設基本情報】

施設名	旧下関市立第五幼稚園	所在地	山の田北町4-8			所管課	幼児保育課	敷地面積	2,005.00 m ²	うち借地面積	0.00 m ²
		地区	川中	利用圏域	地区	駐車場台数	0台	総延床面積	773.28 m ²	延床面積	773.28 m ²
設置根拠法令	学校教育法	設置条例	下関市立学校の設置等に関する条例			複合 関連施設	カルテ番号	施設名		所管課	延床面積
設置目的	義務教育及びその後の教育の基礎を培うものとして、幼児を保育し、幼児の健やかな成長のために適当な環境を与えて、その心身の発達を助長することを目的として、未就学児を就園させるために必要な施設。										m ²
											m ²
											m ²


【建物内訳】

No.	物件番号	名称	建築日	主体構造	屋根構造	耐用年数	地上階	地下階	耐震性	財産区分	延床面積
1	171	下関市立第五幼稚園 園舎他	1974(S49)/03/30	鉄骨造	カラー鉄板葺	34	2F		×	行政財産	749.84 m ²
2	172	下関市立第五幼稚園 遊具倉庫	1974(S49)/03/31	コンクリートブロック	その他	34	1F		—	行政財産	9.00 m ²
3	173	下関市立第五幼稚園 運動用具倉庫	1980(S55)/03/31	補強コンクリート	カラー鉄板葺	34	1F		—	行政財産	14.44 m ²
4											m ²
5											m ²
6											m ²
7											m ²
8											m ²
9											m ²
10											m ²
合 計											773.28 m ²

【指定緊急避難場所・指定避難所】

指定緊急 避難場所	地震	津波	高潮	土砂災害	洪水
指定 避難所	指定	収容人員		人	

【施設写真】



【過去5年以内に実施した工事の内容】 (単位:千円)

実施年度	件名	工事費
(No work items listed)		

【公共施設の適正配置に関する方向性】

占有面積	前期末面積	前期増減	機能の方向性	
			前期	中期・後期
764.28 m ²	0.00 m ²	△ 764.28 m ²	廃止	

【運営方法等】

運営方法	直営(一部委託を含む)	指定管理者		指定管理期間	~
------	-------------	-------	--	--------	---

【利用状況】

区分	H29(2017)年度	H30(2018)年度	R1(2019)年度
開館日数	365	365	
園児数	15	10	
学級数	2	1	
定員	40	40	

【歳出情報】

(単位:千円)

区分	H29(2017)年度	H30(2018)年度	R1(2019)年度
施設の コスト	人件費	0	0
	光熱水費等	431	411
	修繕料	70	0
	委託料	735	744
	工事請負費	0	0
	使用料及び賃借料	60	14
その他	126	143	
事業の コスト	人件費	18,456	20,315
	委託料・報償費	414	242
	その他	211	451
指定管理料	0	0	
歳出計	20,503	22,320	

【歳入情報】

(単位:千円)

区分	H29(2017)年度	H30(2018)年度	R1(2019)年度
施設使用料・負担金等	836	1,113	0
貸付料・目的外使用料等	0	0	0
その他収入	0	0	0
歳入計	836	1,113	0

カルテ番号	0765	利用用途分類	学校教育施設	評価分類	幼稚園
-------	------	--------	--------	------	-----

【施設基本情報】

施設名	下関市立川中幼稚園	所在地	伊倉本町21-1			所管課	幼児保育課	敷地面積	2,740.00 m ²	うち借地面積	0.00 m ²
		地区	川中	利用圏域	地区	駐車場台数	0台	総延床面積	998.20 m ²	延床面積	998.20 m ²
設置根拠法令	学校教育法	設置条例	下関市立学校の設置等に関する条例			複合 関連施設	カルテ番号	施設名		所管課	延床面積
設置目的	義務教育及びその後の教育の基礎を培うものとして、幼児を保育し、幼児の健やかな成長のために適当な環境を与えて、その心身の発達を助長することを目的として、未就学児を就園させるために必要な施設。										m ²
											m ²
											m ²

【建物内訳】

No.	物件番号	名称	建築日	主体構造	屋根構造	耐用年数	地上階	地下階	耐震性	財産区分	延床面積
1	177	下関市立川中幼稚園 園舎	1978(S53)/03/30	鉄骨造	カラー鉄板葺	34	2F		○	行政財産	968.00 m ²
2	178	下関市立川中幼稚園 体育倉庫	1978(S53)/03/30	鉄骨造	カラー鉄板葺	31	1F		—	行政財産	9.72 m ²
3	179	下関市立川中幼稚園 機械室	1978(S53)/03/30	補強コンクリート	陸屋根	34	1F		—	行政財産	3.23 m ²
4	180	下関市立川中幼稚園 倉庫	1981(S56)/06/19	補強コンクリート	カラー鉄板葺	34	1F		—	行政財産	17.25 m ²
5											m ²
6											m ²
7											m ²
8											m ²
9											m ²
10											m ²
合 計											998.20 m ²

【指定緊急避難場所・指定避難所】

指定緊急 避難場所	地震	津波	高潮	土砂災害	洪水
指定 避難所	指定	収容人員		人	

【施設写真】



【過去5年以内に実施した工事の内容】 (単位:千円)

実施年度	件名	工事費
(No data visible)		

【公共施設の適正配置に関する方向性】

占有面積	前期末面積	前期増減	機能の方向性	
			前期	中期・後期
998.20 m ²	998.20 m ²	0.00 m ²	→	→

【運営方法等】

運営方法	直営(一部委託を含む)	指定管理者		指定管理期間	~
------	-------------	-------	--	--------	---

【利用状況】

区分	H29(2017)年度	H30(2018)年度	R1(2019)年度
開館日数	365	365	366
園児数	60	69	66
学級数	2	3	3
定員	100	100	100

【歳出情報】 (単位:千円)

区分	H29(2017)年度	H30(2018)年度	R1(2019)年度
施設の コスト	人件費	0	0
	光熱水費等	1,078	1,027
	修繕料	198	235
	委託料	1,224	1,212
	工事請負費	37,959	2,853
	使用料及び賃借料	150	95
事業の コスト	その他	188	227
	人件費	27,684	41,873
	委託料・報償費	430	609
	その他	530	1,127
指定管理料	0	0	0
歳出計	69,441	49,258	69,296

【歳入情報】 (単位:千円)

区分	H29(2017)年度	H30(2018)年度	R1(2019)年度
施設使用料・負担金等	8,450	7,894	4,095
貸付料・目的外使用料等	0	0	0
その他収入	0	0	0
歳入計	8,450	7,894	4,095

カルテ番号	0723	利用用途分類	学校教育施設	評価分類	小学校
-------	------	--------	--------	------	-----

【施設基本情報】

施設名	下関市立川中小学校	所在地	伊倉本町19-1			所管課	学校支援課	敷地面積	24,071.00 m ²	うち借地面積	0.00 m ²
		地区	川中	利用圏域		地区		駐車場台数	0台	総延床面積	8,143.91 m ²
設置根拠法令	学校教育法	設置条例	下関市立学校の設置等に関する条例			複合 関連施設	カルテ番号	施設名		所管課	延床面積
設置目的	心身の発達に応じて、義務教育として行われる普通教育のうち基礎的なものを施すため、学齢児童を就学させるに必要な施設。						0723	下関市立川中小学校	学校支援課	7,951.85 m ²	
							1075	川中児童クラブ	子育て政策課	192.06 m ²	
											m ²

【建物内訳】

No.	物件番号	名称	建築日	主体構造	屋根構造	耐用年数	地上階	地下階	耐震性	財産区分	延床面積
1	2032	下関市立川中小学校 第1校舎	1956(S31)/04/01	鉄筋コンクリート	陸屋根	47	2F		○	行政財産	1,046.26 m ²
2	2034	下関市立川中小学校 第2校舎	1963(S38)/10/02	鉄筋コンクリート	陸屋根	47	3F		○	行政財産	771.45 m ²
3	2037	下関市立川中小学校 第5校舎	1968(S43)/03/30	鉄筋コンクリート	陸屋根	47	3F		○	行政財産	395.51 m ²
4	2038	下関市立川中小学校 第6校舎	1969(S44)/03/08	鉄骨造	陸屋根	34	1F		○	行政財産	365.82 m ²
5	2039	下関市立川中小学校 第7校舎	1974(S49)/12/18	鉄骨造	陸屋根	34	3F		○	行政財産	522.25 m ²
6	2041	下関市立川中小学校 第8校舎	1977(S52)/01/31	鉄筋コンクリート	陸屋根	47	4F		○	行政財産	1,615.64 m ²
7	2047	下関市立川中小学校 第9校舎	1978(S53)/03/30	鉄筋コンクリート	陸屋根	47	4F		○	行政財産	1,035.88 m ²
8	2049	下関市立川中小学校 屋内運動場	1982(S57)/02/27	鉄骨造	カラー鉄板葺	34	2F		○	行政財産	1,181.48 m ²
9	2052	下関市立川中小学校 給食室	1985(S60)/03/31	鉄骨造	その他	31	1F		○	行政財産	275.00 m ²
10	99999	ほか16棟の合計									934.62 m ²
合 計											8,143.91 m ²

【指定緊急避難場所・指定避難所】

指定緊急 避難場所	地震	津波	高潮	土砂災害	洪水
	○	○	○	○	○
指定 避難所	指定		収容人員		
	○		393人		

【施設写真】



【過去5年以内に実施した工事の内容】 (単位:千円)

実施年度	件名	工事費
(No work items listed)		

【公共施設の適正配置に関する方向性】

占有面積	前期末面積	前期増減	機能の方向性	
			前期	中期・後期
8,345.66 m ²	8,016.65 m ²	△ 329.01 m ²	→(台帳整理)	→

【運営方法等】

運営方法	直営(一部委託を含む)	指定管理者		指定管理期間	~
------	-------------	-------	--	--------	---

【利用状況】

区分	H29(2017)年度	H30(2018)年度	R1(2019)年度
開館日数	365	365	366
児童数	702	701	740
学級数	28	28	31
定員			

【歳出情報】 (単位:千円)

区分	H29(2017)年度	H30(2018)年度	R1(2019)年度	
施設の コスト	人件費	7,215	7,186	7,173
	光熱水費等		8,512	8,891
	修繕料		2,429	1,612
	委託料		872	1,054
	工事請負費	2,270	1,882	55,215
	使用料及び賃借料		586	557
	その他	10,679	673	756
事業の コスト	人件費			
	委託料・報償費			
	その他	2,462	2,711	2,734
指定管理料				
歳出計	22,626	24,851	77,992	

【歳入情報】 (単位:千円)

区分	H29(2017)年度	H30(2018)年度	R1(2019)年度
施設使用料・負担金等	0	0	0
貸付料・目的外使用料等	0	11	11
その他収入	0	0	44,775
歳入計	0	11	44,786

カルテ番号	0733	利用用途分類	学校教育施設	評価分類	小学校
-------	------	--------	--------	------	-----

【施設基本情報】

施設名	下関市立川中西小学校	所在地	古屋町二丁目9-1			所管課	学校支援課	敷地面積	17,018.00 m ²	うち借地面積	0.00 m ²
		地区	川中	利用圏域		地区		駐車場台数	0台	総延床面積	6,465.03 m ²
設置根拠法令	学校教育法	設置条例	下関市立学校の設置等に関する条例			複合 関連施設	カルテ番号	施設名		所管課	延床面積
設置目的	心身の発達に応じて、義務教育として行われる普通教育のうち基礎的なものを施すため、学齢児童を就学させるに必要な施設。						0733	下関市立川中西小学校	学校支援課	6,339.03 m ²	
							1076	川中西児童クラブ	子育て政策課	126.00 m ²	
											m ²

【建物内訳】

No.	物件番号	名称	建築日	主体構造	屋根構造	耐用年数	地上階	地下階	耐震性	財産区分	延床面積
1	2182	下関市立川中西小学校 第1給食室	1977(S52)/03/31	鉄骨造	カラー鉄板葺	31	1F		—	行政財産	190.00 m ²
2	2183	下関市立川中西小学校 第1校舎	1969(S44)/03/31	鉄筋コンクリート	陸屋根	47	3F		○	行政財産	1,088.45 m ²
3	2184	下関市立川中西小学校 第2校舎	1970(S45)/03/31	鉄筋コンクリート	陸屋根	47	3F		○	行政財産	1,182.75 m ²
4	2185	下関市立川中西小学校 第3校舎	1971(S46)/03/31	鉄筋コンクリート	陸屋根	47	3F		○	行政財産	1,182.75 m ²
5	2187	下関市立川中西小学校 第4校舎	1977(S52)/02/28	鉄筋コンクリート	陸屋根	47	3F		○	行政財産	256.50 m ²
6	2188	下関市立川中西小学校 屋内運動場	1978(S53)/03/10	鉄骨造	カラー鉄板葺	34	2F		○	行政財産	829.45 m ²
7	2189	下関市立川中西小学校 第5校舎	1978(S53)/03/30	鉄筋コンクリート	陸屋根	47	4F		○	行政財産	864.88 m ²
8	2192	下関市立川中西小学校 第6校舎	1988(S63)/03/31	鉄筋コンクリート	陸屋根	47	3F		○	行政財産	656.07 m ²
9	2197	下関市立川中西小学校 プール付属室	2007(H19)/03/06	鉄筋コンクリート	陸屋根	38	1F		○	行政財産	72.34 m ²
10	99999	ほか7棟の合計									141.84 m ²
合 計											6,465.03 m ²

【指定緊急避難場所・指定避難所】

指定緊急 避難場所	地震	津波	高潮	土砂災害	洪水
	○	○	○	×	○
指定 避難所	指定	収容人員			
	○	276人			

【施設写真】



【過去5年以内に実施した工事の内容】 (単位:千円)

実施年度	件名	工事費
(No data visible)		

【公共施設の適正配置に関する方向性】

占有面積	前期末面積	前期増減	機能の方向性	
			前期	中期・後期
6,578.46 m ²	6,402.03 m ²	△ 176.43 m ²	→(台帳整理)	→

【運営方法等】

運営方法	直営(一部委託を含む)	指定管理者		指定管理期間	~
------	-------------	-------	--	--------	---

【利用状況】

区分	H29(2017)年度	H30(2018)年度	R1(2019)年度
開館日数	365	365	366
児童数	441	444	449
学級数	19	19	21
定員			

【歳出情報】 (単位:千円)

区分	H29(2017)年度	H30(2018)年度	R1(2019)年度	
施設の コスト	人件費	1,965	1,981	1,982
	光熱水費等		6,841	6,666
	修繕料		4,621	5,128
	委託料		770	1,385
	工事請負費	1,686	634	40,828
	使用料及び賃借料		477	496
	その他	8,299	489	538
事業の コスト	人件費			
	委託料・報償費			
	その他	2,065	2,189	2,442
指定管理料				
歳出計	14,015	18,002	59,465	

【歳入情報】 (単位:千円)

区分	H29(2017)年度	H30(2018)年度	R1(2019)年度
施設使用料・負担金等	0	0	0
貸付料・目的外使用料等	0	2	2
その他収入	0	0	28,818
歳入計	0	2	28,820

カルテ番号	0735	利用用途分類	学校教育施設	評価分類	小学校
-------	------	--------	--------	------	-----

【施設基本情報】

施設名	下関市立垢田小学校	所在地	新垢田西町一丁目1-1			所管課	学校支援課	敷地面積	27,104.00 m ²	うち借地面積	0.00 m ²
		地区	川中	利用圏域		地区		駐車場台数	0台	総延床面積	7,902.98 m ²
設置根拠法令	学校教育法	設置条例	下関市立学校の設置等に関する条例			複合 関連施設	カルテ番号	施設名		所管課	延床面積
設置目的	心身の発達に応じて、義務教育として行われる普通教育のうち基礎的なものを施すため、学齢児童を就学させるに必要な施設。						0735	下関市立垢田小学校		学校支援課	7,773.27 m ²
							1077	垢田児童クラブ		子育て政策課	129.71 m ²
											m ²

【建物内訳】

No.	物件番号	名称	建築日	主体構造	屋根構造	耐用年数	地上階	地下階	耐震性	財産区分	延床面積
1	2215	下関市立垢田小学校 第1給食室	1981(S56)/03/20	鉄骨造	カラー鉄板葺	31	1F		—	行政財産	230.00 m ²
2	2217	下関市立垢田小学校 第2校舎	1981(S56)/03/31	鉄筋コンクリート	陸屋根	47	2F		○	行政財産	1,575.24 m ²
3	2218	下関市立垢田小学校 第3校舎	1981(S56)/03/31	鉄筋コンクリート	陸屋根	47	4F		○	行政財産	882.89 m ²
4	2220	下関市立垢田小学校 第1校舎	1982(S57)/03/31	鉄筋コンクリート	陸屋根	47	4F		○	行政財産	3,150.44 m ²
5	2221	下関市立垢田小学校 プール付属室	1982(S57)/03/31	補強コンクリート	陸屋根	34	1F		—	行政財産	87.48 m ²
6	2222	下関市立垢田小学校 第1倉庫	1982(S57)/03/31	鉄骨造	カラー鉄板葺	31	1F		—	行政財産	35.40 m ²
7	2223	下関市立垢田小学校 第2倉庫	1982(S57)/03/31	鉄骨造	カラー鉄板葺	31	1F		—	行政財産	35.40 m ²
8	2225	下関市立垢田小学校 屋内運動場	1982(S57)/12/25	鉄骨造	カラー鉄板葺	34	2F		○	行政財産	1,010.09 m ²
9	2226	下関市立垢田小学校 第4校舎	1985(S60)/12/20	鉄筋コンクリート	陸屋根	47	3F		○	行政財産	793.77 m ²
10	99999	ほか6棟の合計									102.27 m ²
合 計											7,902.98 m ²

【指定緊急避難場所・指定避難所】

指定緊急 避難場所	地震	津波	高潮	土砂災害	洪水
	○	○	○	○	○
指定 避難所	指定	収容人員			
	○	337人			

【施設写真】



【過去5年以内に実施した工事の内容】 (単位:千円)

実施年度	件名	工事費
(No work items listed)		

【公共施設の適正配置に関する方向性】

占有面積	前期末面積	前期増減	機能の方向性	
			前期	中期・後期
8,081.90 m ²	7,839.98 m ²	△ 241.92 m ²	→(台帳整理)	→

【運営方法等】

運営方法	直営(一部委託を含む)	指定管理者		指定管理期間	~
------	-------------	-------	--	--------	---

【利用状況】

区分	H29(2017)年度	H30(2018)年度	R1(2019)年度
開館日数	365	365	366
児童数	298	302	294
学級数	15	15	17
定員			

【歳出情報】

(単位:千円)

区分	H29(2017)年度	H30(2018)年度	R1(2019)年度	
施設の コスト	人件費	7,215	1,981	1,982
	光熱水費等		5,194	5,082
	修繕料		2,362	3,890
	委託料		619	697
	工事請負費	2,033	4,446	30,992
	使用料及び賃借料		440	450
その他	7,286	461	454	
事業の コスト	人件費			
	委託料・報償費			
	その他	1,798	1,760	1,622
指定管理料				
歳出計	18,332	17,263	45,169	

【歳入情報】

(単位:千円)

区分	H29(2017)年度	H30(2018)年度	R1(2019)年度
施設使用料・負担金等	0	0	0
貸付料・目的外使用料等	0	0	0
その他収入	0	0	21,756
歳入計	0	0	21,756

カルテ番号	0771	利用用途分類	学校教育施設	評価分類	小学校
-------	------	--------	--------	------	-----

【施設基本情報】

施設名	下関市立熊野小学校	所在地	熊野西町1-1			所管課	学校支援課	敷地面積	31,042.00 m ²	うち借地面積	0.00 m ²	
		地区	川中	利用圏域		地区		駐車場台数	0台	総延床面積	7,850.97 m ²	延床面積
設置根拠法令	学校教育法	設置条例	下関市立学校の設置等に関する条例			複合 関連施設	カルテ番号	施設名		所管課	延床面積	
設置目的	心身の発達に応じて、義務教育として行われる普通教育のうち基礎的なものを施すため、学齢児童を就学させるに必要な施設。											m ²
												m ²
												m ²

【建物内訳】

No.	物件番号	名称	建築日	主体構造	屋根構造	耐用年数	地上階	地下階	耐震性	財産区分	延床面積
1	2553	下関市立熊野小学校 第1校舎	1990(H02)/03/30	鉄筋コンクリート	瓦葺	47	2F		○	行政財産	5,835.72 m ²
2	2554	下関市立熊野小学校 屋内運動場	1990(H02)/03/30	鉄骨造	カラー鉄板葺	34	2F		○	行政財産	1,234.18 m ²
3	2555	下関市立熊野小学校 ポンプ室	1990(H02)/03/30	鉄筋コンクリート	陸屋根	38	1F		○	行政財産	14.00 m ²
4	2556	下関市立熊野小学校 電気室	1990(H02)/03/30	鉄筋コンクリート	陸屋根	38	1F		○	行政財産	16.00 m ²
5	2558	下関市立熊野小学校 プール付属室	1991(H03)/03/30	鉄筋コンクリート	陸屋根	38	1F		○	行政財産	66.19 m ²
6	2559	下関市立熊野小学校 第2校舎	1994(H06)/03/31	鉄筋コンクリート	瓦葺	47	2F		○	行政財産	416.00 m ²
7	2560	下関市立熊野小学校 飼育舎	1995(H07)/03/31	木造	スレート葺	15	1F		-	行政財産	19.44 m ²
8	2563	下関市立熊野小学校 体育倉庫	2012(H24)/03/14	軽量鉄骨造	その他	24	1F		○	行政財産	59.13 m ²
9	10024	下関市立熊野小学校 普通教室棟	2012(H24)/06/26	軽量鉄骨造	カラー鉄板葺	23	1F		○	行政財産	167.67 m ²
10	99999	ほか3棟の合計									22.64 m ²
合 計											7,850.97 m ²

【指定緊急避難場所・指定避難所】

指定緊急 避難場所	地震	津波	高潮	土砂災害	洪水
	○	○	○	○	○
指定 避難所	指定	収容人員			
	○	411人			

【施設写真】



【運営方法等】

運営方法	直営(一部委託を含む)	指定管理者		指定管理期間	~
------	-------------	-------	--	--------	---

【利用状況】

区分	H29(2017)年度	H30(2018)年度	R1(2019)年度
開館日数	365	365	366
児童数	802	792	795
学級数	28	27	28
定員			

【歳出情報】

(単位:千円)

区分	H29(2017)年度	H30(2018)年度	R1(2019)年度	
施設の コスト	人件費	7,215	7,186	7,173
	光熱水費等		8,068	7,688
	修繕料		2,497	1,538
	委託料		861	10,088
	工事請負費	902	1,401	49,206
	使用料及び賃借料		501	492
	その他	11,646	595	564
事業の コスト	人件費			
	委託料・報償費			
	その他	2,481	2,595	2,784
指定管理料				
歳出計	22,244	23,704	79,533	

【歳入情報】

(単位:千円)

区分	H29(2017)年度	H30(2018)年度	R1(2019)年度
施設使用料・負担金等	0	0	0
貸付料・目的外使用料等	0	0	0
その他収入	0	0	40,395
歳入計	0	0	40,395

【過去5年以内に実施した工事の内容】 (単位:千円)

実施年度	件名	工事費
(No data visible)		

【公共施設の適正配置に関する方向性】

占有面積	前期末面積	前期増減	機能の方向性	
			前期	中期・後期
7,826.37 m ²	7,683.30 m ²	△ 143.07 m ²	→(台帳整理)	→

カルテ番号	0769	利用用途分類	学校教育施設	評価分類	中学校
-------	------	--------	--------	------	-----

【施設基本情報】

施設名	下関市立垢田中学校	所在地	大字垢田			所管課	学校支援課	敷地面積	33,053.00 m ²	うち借地面積	0.00 m ²
		地区	川中	利用圏域	地区	駐車場台数	0台	総延床面積	8,416.56 m ²	延床面積	8,416.56 m ²
設置根拠法令	学校教育法	設置条例	下関市立学校の設置等に関する条例			複合 関連施設	カルテ番号	施設名		所管課	延床面積
設置目的	小学校における教育の基礎の上に、心身の発達に応じて、義務教育として行われる普通教育を施すことを目的として、学齢生徒を就学させるために必要な施設。										m ²
											m ²
											m ²

【建物内訳】

No.	物件番号	名称	建築日	主体構造	屋根構造	耐用年数	地上階	地下階	耐震性	財産区分	延床面積
1	2528	下関市垢田中学校 第1校舎	1984(S59)/03/31	鉄筋コンクリート	陸屋根	47	4F		○	行政財産	3,361.00 m ²
2	2529	下関市垢田中学校 第2校舎	1985(S60)/03/31	鉄筋コンクリート	陸屋根	47	3F		○	行政財産	2,636.20 m ²
3	2531	下関市垢田中学校 第1クラブ室	1985(S60)/03/31	鉄筋コンクリート	陸屋根	47	1F		○	行政財産	86.40 m ²
4	2532	下関市垢田中学校 プール付属室	1985(S60)/03/31	鉄筋コンクリート	陸屋根	38	1F		○	行政財産	66.19 m ²
5	2533	下関市垢田中学校 技術科教室	1985(S60)/11/20	鉄骨造	カラー鉄板葺	34	1F		○	行政財産	313.26 m ²
6	2534	下関市垢田中学校 屋内運動場	1986(S61)/02/28	鉄骨造	カラー鉄板葺	34	2F		○	行政財産	1,233.58 m ²
7	2535	下関市垢田中学校 第2クラブ室	1986(S61)/02/28	鉄筋コンクリート	陸屋根	47	1F		○	行政財産	120.96 m ²
8	2537	下関市垢田中学校 配膳室	1990(H02)/03/30	鉄骨造	カラー鉄板葺	31	1F		○	行政財産	77.00 m ²
9	2538	下関市垢田中学校 柔剣道場	1990(H02)/03/30	鉄筋コンクリート	カラー鉄板葺	47	1F		○	行政財産	391.32 m ²
10	99999	ほか6棟の合計									130.65 m ²
合 計											8,416.56 m ²

【指定緊急避難場所・指定避難所】

指定緊急 避難場所	地震	津波	高潮	土砂災害	洪水
	○	○	○	×	○
指定 避難所	指定	収容人員			
	○	411人			

【施設写真】



【過去5年以内に実施した工事の内容】 (単位:千円)

実施年度	件名	工事費
(No work items listed)		

【公共施設の適正配置に関する方向性】

占有面積	前期末面積	前期増減	機能の方向性	
			前期	中期・後期
8,738.56 m ²	8,416.56 m ²	△ 322.00 m ²	→(台帳整理)	→

【運営方法等】

運営方法	直営(一部委託を含む)	指定管理者		指定管理期間	~
------	-------------	-------	--	--------	---

【利用状況】

区分	H29(2017)年度	H30(2018)年度	R1(2019)年度
開館日数	365	365	366
生徒数	341	318	328
学級数	14	13	13
定員			

【歳出情報】

(単位:千円)

区分	H29(2017)年度	H30(2018)年度	R1(2019)年度	
施設の コスト	人件費	7,215	7,186	7,173
	光熱水費等		3,602	3,540
	修繕料		1,798	97
	委託料		894	994
	工事請負費	1,339	3,075	21,874
	使用料及び賃借料		426	426
その他	5,645	490	602	
事業の コスト	人件費			
	委託料・報償費			
	その他	2,555	2,233	1,863
指定管理料				
歳出計	16,754	19,704	36,569	

【歳入情報】

(単位:千円)

区分	H29(2017)年度	H30(2018)年度	R1(2019)年度
施設使用料・負担金等	0	0	0
貸付料・目的外使用料等	0	2	2
その他収入	0	0	20,583
歳入計	0	2	20,585

カルテ番号	0774	利用用途分類	学校教育施設	評価分類	中学校
-------	------	--------	--------	------	-----

【施設基本情報】

施設名	下関市立川中中学校	所在地	伊倉新町四丁目6-1			所管課	学校支援課	敷地面積	33,753.00 m ²	うち借地面積	0.00 m ²			
		地区	川中	利用圏域		地区		駐車場台数	96台	総延床面積	15,402.51 m ²	延床面積	15,402.51 m ²	
設置根拠法令	学校教育法	設置条例	下関市立学校の設置等に関する条例			複合 関連施設	カルテ番号	施設名		所管課	延床面積			
設置目的	小学校における教育の基礎の上に、心身の発達に応じて、義務教育として行われる普通教育を施すことを目的として、学齢生徒を就学させるために必要な施設。											m ²		
														m ²

【建物内訳】

No.	物件番号	名称	建築日	主体構造	屋根構造	耐用年数	地上階	地下階	耐震性	財産区分	延床面積
1	2574	下関市立川中中学校 校舎	2010(H22)/01/07	鉄筋コンクリート	陸屋根	47	2F		○	行政財産	11,969.21 m ²
2	2575	下関市立川中中学校 付属棟	2010(H22)/01/07	鉄筋コンクリート	陸屋根	47	1F		○	行政財産	246.40 m ²
3	2576	下関市立川中中学校 屋内運動場	2010(H22)/01/07	鉄骨造	カラー鉄板葺	34	2F		○	行政財産	3,186.90 m ²
4											m ²
5											m ²
6											m ²
7											m ²
8											m ²
9											m ²
10											m ²
合 計											15,402.51 m ²

【指定緊急避難場所・指定避難所】

指定緊急 避難場所	地震	津波	高潮	土砂災害	洪水
	○	○	○	○	○
指定 避難所	指定	収容人員			
	○	722人			

【施設写真】



【過去5年以内に実施した工事の内容】 (単位:千円)

実施年度	件名	工事費
(No work items listed)		

【公共施設の適正配置に関する方向性】

占有面積	前期末面積	前期増減	機能の方向性	
			前期	中期・後期
15,402.51 m ²	15,402.51 m ²	0.00 m ²	→	→

【運営方法等】

運営方法	直営(一部委託を含む)	指定管理者		指定管理期間	~
------	-------------	-------	--	--------	---

【利用状況】

区分	H29(2017)年度	H30(2018)年度	R1(2019)年度
開館日数	365	365	366
生徒数	644	638	635
学級数	22	22	21
定員			

【歳出情報】

(単位:千円)

	区分	H29(2017)年度	H30(2018)年度	R1(2019)年度
施設の コスト	人件費	7,215	1,981	1,982
	光熱水費等		6,406	6,401
	修繕料		744	344
	委託料		4,414	4,443
	工事請負費	399	483	21,953
	使用料及び賃借料		259	574
	その他	13,260	822	912
事業の コスト	人件費			
	委託料・報償費			
	その他	3,728	3,504	3,665
	指定管理料			
	歳出計	24,602	18,613	40,274

【歳入情報】

(単位:千円)

区分	H29(2017)年度	H30(2018)年度	R1(2019)年度
施設使用料・負担金等	0	0	0
貸付料・目的外使用料等	0	1	1
その他収入	0	0	32,184
歳入計	0	1	32,185

カルテ番号	0724	利用用途分類	学校教育施設	評価分類	小学校
-------	------	--------	--------	------	-----

【施設基本情報】

施設名	下関市立安岡小学校	所在地	大字安岡831			所管課	学校支援課	敷地面積	20,874.00 m ²	うち借地面積	9,547.00 m ²
		地区	安岡	利用圏域	地区	駐車場台数	0台	総延床面積	8,506.58 m ²	延床面積	8,506.58 m ²
設置根拠法令	学校教育法	設置条例	下関市立学校の設置等に関する条例			複合 関連施設	カルテ番号	施設名		所管課	延床面積
設置目的	心身の発達に応じて、義務教育として行われる普通教育のうち基礎的なものを施すため、学齢児童を就学させるに必要な施設。										m ²
											m ²
											m ²

【建物内訳】

No.	物件番号	名称	建築日	主体構造	屋根構造	耐用年数	地上階	地下階	耐震性	財産区分	延床面積
1	2057	下関市立安岡小学校 第1校舎	1955(S30)/12/01	鉄筋コンクリート	陸屋根	47	2F		○	行政財産	1,130.80 m ²
2	2058	下関市立安岡小学校 第2校舎	1961(S36)/03/31	鉄骨造	陸屋根	34	2F		○	行政財産	593.38 m ²
3	2059	下関市立安岡小学校 第3校舎	1966(S41)/12/20	鉄骨造	陸屋根	34	2F		○	行政財産	244.80 m ²
4	2060	下関市立安岡小学校 第5校舎	1968(S43)/03/01	鉄筋コンクリート	陸屋根	47	3F		○	行政財産	382.50 m ²
5	2061	下関市立安岡小学校 第6校舎	1970(S45)/03/31	鉄筋コンクリート	陸屋根	47	1F		○	行政財産	1,053.15 m ²
6	2062	下関市立安岡小学校 第7校舎	1971(S46)/03/31	鉄筋コンクリート	陸屋根	47	4F		○	行政財産	1,280.42 m ²
7	2067	下関市立安岡小学校 第8校舎	1977(S52)/03/30	鉄筋コンクリート	陸屋根	47	4F		○	行政財産	756.00 m ²
8	2071	下関市立安岡小学校 屋内運動場	1982(S57)/12/24	鉄骨造	カラー鉄板葺	34	2F		○	行政財産	1,199.84 m ²
9	2073	下関市立安岡小学校 第9校舎	1983(S58)/03/22	鉄筋コンクリート	陸屋根	47	3F		○	行政財産	1,297.32 m ²
10	99999	ほか18棟の合計									568.37 m ²
合 計											8,506.58 m ²

【指定緊急避難場所・指定避難所】

指定緊急 避難場所	地震	津波	高潮	土砂災害	洪水
	○	○	○	○	○
指定 避難所	指定		収容人員		
	○		400人		

【施設写真】



【過去5年以内に実施した工事の内容】 (単位:千円)

実施年度	件名	工事費
(No work items listed)		

【公共施設の適正配置に関する方向性】

占有面積	前期末面積	前期増減	機能の方向性	
			前期	中期・後期
8,802.86 m ²	8,506.58 m ²	△ 296.28 m ²	→(台帳整理)	→

【運営方法等】

運営方法	直営(一部委託を含む)	指定管理者		指定管理期間	~
------	-------------	-------	--	--------	---

【利用状況】

区分	H29(2017)年度	H30(2018)年度	R1(2019)年度
開館日数	365	365	366
児童数	757	774	753
学級数	28	28	27
定員			

【歳出情報】

(単位:千円)

区分	H29(2017)年度	H30(2018)年度	R1(2019)年度	
施設の コスト	人件費	7,215	7,186	7,173
	光熱水費等		6,789	6,306
	修繕料		2,224	4,228
	委託料		1,419	1,980
	工事請負費	2,709	16,032	54,067
	使用料及び賃借料		8,095	7,836
	その他	17,065	615	707
事業の コスト	人件費			
	委託料・報償費			
	その他	2,323	2,530	2,458
指定管理料				
歳出計	29,312	44,890	84,755	

【歳入情報】

(単位:千円)

区分	H29(2017)年度	H30(2018)年度	R1(2019)年度
施設使用料・負担金等	0	0	0
貸付料・目的外使用料等	0	1	1
その他収入	0	0	40,692
歳入計	0	1	40,693

カルテ番号	0746	利用用途分類	学校教育施設	評価分類	中学校
-------	------	--------	--------	------	-----

【施設基本情報】

施設名	下関市立安岡中学校	所在地	大字安岡1003			所管課	学校支援課	敷地面積	34,816.00 m ²	うち借地面積	0.00 m ²	
		地区	安岡	利用圏域		地区		駐車場台数	0台	総延床面積	8,062.04 m ²	延床面積
設置根拠法令	学校教育法	設置条例	下関市立学校の設置等に関する条例			複合 関連施設	カルテ番号	施設名		所管課	延床面積	
設置目的	小学校における教育の基礎の上に、心身の発達に応じて、義務教育として行われる普通教育を施すことを目的として、学齢生徒を就学させるために必要な施設。											m ²
												m ²
												m ²

【建物内訳】

No.	物件番号	名称	建築日	主体構造	屋根構造	耐用年数	地上階	地下階	耐震性	財産区分	延床面積
1	2416	下関市立安岡中学校 第1校舎	1971(S46)/03/31	鉄筋コンクリート	陸屋根	47	3F		○	行政財産	1,816.97 m ²
2	2417	下関市立安岡中学校 第2校舎	1971(S46)/03/31	鉄筋コンクリート	陸屋根	47	3F		○	行政財産	1,469.00 m ²
3	2419	下関市立安岡中学校 屋内運動場	1972(S47)/03/31	鉄骨造	カラー鉄板葺	34	2F		○	行政財産	1,018.80 m ²
4	2426	下関市立安岡中学校 第3校舎	1979(S54)/03/31	鉄筋コンクリート	陸屋根	47	3F		○	行政財産	904.76 m ²
5	2431	下関市立安岡中学校 第4校舎	1982(S57)/01/30	鉄筋コンクリート	陸屋根	47	4F		○	行政財産	606.67 m ²
6	2434	下関市立安岡中学校 給食室	1984(S59)/03/31	鉄骨造	カラー鉄板葺	31	1F		○	行政財産	245.60 m ²
7	2435	下関市立安岡中学校 第6校舎	1985(S60)/03/31	鉄筋コンクリート	陸屋根	47	4F		○	行政財産	766.07 m ²
8	2436	下関市立安岡中学校 第5校舎	1985(S60)/03/31	鉄骨造	カラー鉄板葺	34	1F		○	行政財産	306.00 m ²
9	2438	下関市立安岡中学校 柔剣道場	1989(H01)/03/31	鉄筋コンクリート	カラー鉄板葺	47	1F		○	行政財産	391.33 m ²
10	99999	ほか17棟の合計									536.84 m ²
合 計											8,062.04 m ²

【指定緊急避難場所・指定避難所】

指定緊急 避難場所	地震	津波	高潮	土砂災害	洪水
	○	○	○	○	○
指定 避難所	指定	収容人員			
	○	339人			

【施設写真】



【過去5年以内に実施した工事の内容】 (単位:千円)

実施年度	件名	工事費
(No data visible)		

【公共施設の適正配置に関する方向性】

占有面積	前期末面積	前期増減	機能の方向性	
			前期	中期・後期
8,203.45 m ²	8,062.04 m ²	△ 141.41 m ²	→(台帳整理)	→

【運営方法等】

運営方法	直営(一部委託を含む)	指定管理者		指定管理期間	~
------	-------------	-------	--	--------	---

【利用状況】

区分	H29(2017)年度	H30(2018)年度	R1(2019)年度
開館日数	365	365	366
生徒数	322	322	335
学級数	12	12	15
定員			

【歳出情報】

(単位:千円)

区分	H29(2017)年度	H30(2018)年度	R1(2019)年度	
施設の コスト	人件費	7,215	7,186	7,173
	光熱水費等		3,503	3,626
	修繕料		1,387	1,905
	委託料		1,911	1,978
	工事請負費	1,068	3,062	22,079
	使用料及び賃借料		478	485
	その他	7,063	558	683
事業の コスト	人件費			
	委託料・報償費			
	その他	2,792	2,378	1,995
指定管理料				
歳出計	18,138	20,463	39,924	

【歳入情報】

(単位:千円)

区分	H29(2017)年度	H30(2018)年度	R1(2019)年度
施設使用料・負担金等	0	0	0
貸付料・目的外使用料等	0	4	4
その他収入	0	0	21,777
歳入計	0	4	21,781

カルテ番号	0725	利用用途分類	学校教育施設	評価分類	小学校
-------	------	--------	--------	------	-----

【施設基本情報】

施設名	下関市立吉見小学校	所在地	大字吉見下2949			所管課	学校支援課	敷地面積	24,810.00 m ²	うち借地面積	0.00 m ²
		地区	吉見	利用圏域		地区		駐車場台数	0台	総延床面積	5,239.82 m ²
設置根拠法令	学校教育法	設置条例	下関市立学校の設置等に関する条例			複合 関連施設	カルテ番号	施設名		所管課	延床面積
設置目的	心身の発達に応じて、義務教育として行われる普通教育のうち基礎的なものを施すため、学齢児童を就学させるに必要な施設。						0725	下関市立吉見小学校		学校支援課	5,176.82 m ²
							1083	吉見児童クラブ		子育て政策課	63.00 m ²
											m ²

【建物内訳】

No.	物件番号	名称	建築日	主体構造	屋根構造	耐用年数	地上階	地下階	耐震性	財産区分	延床面積
1	2084	下関市立吉見小学校 第1校舎	1954(S29)/04/01	鉄筋コンクリート	陸屋根	47	2F		○	行政財産	1,551.02 m ²
2	2085	下関市立吉見小学校 第1便所	1963(S38)/03/01	鉄筋コンクリート	陸屋根	38	2F		○	行政財産	72.34 m ²
3	2086	下関市立吉見小学校 廊下	1977(S52)/02/28	鉄骨造	カラー鉄板葺	34	1F		—	行政財産	38.55 m ²
4	2087	下関市立吉見小学校 第2校舎	1977(S52)/03/30	鉄筋コンクリート	陸屋根	47	2F		○	行政財産	1,511.35 m ²
5	2089	下関市立吉見小学校 第1給食室	1982(S57)/03/31	鉄骨造	カラー鉄板葺	31	1F		○	行政財産	185.00 m ²
6	2092	下関市立吉見小学校 屋内運動場	1984(S59)/02/13	鉄骨造	カラー鉄板葺	34	2F		○	行政財産	935.84 m ²
7	2093	下関市立吉見小学校 第3校舎	1985(S60)/03/31	鉄筋コンクリート	陸屋根	47	2F		○	行政財産	391.40 m ²
8	2094	下関市立吉見小学校 第4校舎	1985(S60)/03/31	鉄筋コンクリート	陸屋根	47	2F		○	行政財産	406.02 m ²
9	2096	下関市立吉見小学校 プール付属室	1991(H03)/03/30	鉄筋コンクリート	陸屋根	38	1F		○	行政財産	66.19 m ²
10	99999	ほか6棟の合計									82.11 m ²
合 計											5,239.82 m ²

【指定緊急避難場所・指定避難所】

指定緊急 避難場所	地震	津波	高潮	土砂災害	洪水
	○	○	○	×	○
指定 避難所	指定	収容人員			
	○	326人			

【施設写真】



【過去5年以内に実施した工事の内容】 (単位:千円)

実施年度	件名	工事費
(No data visible)		

【公共施設の適正配置に関する方向性】

占有面積	前期末面積	前期増減	機能の方向性	
			前期	中期・後期
5,171.37 m ²	5,176.82 m ²	5.45 m ²	→(台帳整理)	→

【運営方法等】

運営方法	直営(一部委託を含む)	指定管理者		指定管理期間	~
------	-------------	-------	--	--------	---

【利用状況】

区分	H29(2017)年度	H30(2018)年度	R1(2019)年度
開館日数	365	365	366
児童数	181	184	174
学級数	9	9	7
定員			

【歳出情報】

(単位:千円)

区分	H29(2017)年度	H30(2018)年度	R1(2019)年度
施設のコスト			
人件費	1,965	1,981	1,982
光熱水費等		3,138	3,506
修繕料		2,330	623
委託料		1,577	1,521
工事請負費	1,877	3,069	21,211
使用料及び賃借料		430	430
その他	5,689	427	403
事業のコスト			
人件費			
委託料・報償費			
その他	1,457	1,416	1,372
指定管理料			
歳出計	10,988	14,368	31,048

【歳入情報】

(単位:千円)

区分	H29(2017)年度	H30(2018)年度	R1(2019)年度
施設使用料・負担金等	0	0	0
貸付料・目的外使用料等	0	6	6
その他収入	0	0	12,105
歳入計	0	6	12,111

カルテ番号	0726	利用用途分類	学校教育施設	評価分類	小学校
-------	------	--------	--------	------	-----

【施設基本情報】

施設名	下関市立吉母小学校	所在地	大字吉母287			所管課	学校支援課	敷地面積	11,517.00 m ²	うち借地面積	0.00 m ²		
		地区	吉見	利用圏域		地区		駐車場台数	0台	総延床面積	3,049.78 m ²	延床面積	3,049.78 m ²
設置根拠法令	学校教育法	設置条例	下関市立学校の設置等に関する条例			複合 関連施設	カルテ番号	施設名		所管課	延床面積		
設置目的	心身の発達に応じて、義務教育として行われる普通教育のうち基礎的なものを施すため、学齢児童を就学させるに必要な施設。											m ²	
													m ²
													m ²

【建物内訳】

No.	物件番号	名称	建築日	主体構造	屋根構造	耐用年数	地上階	地下階	耐震性	財産区分	延床面積
1	2099	下関市立吉母小学校 第1校舎	1980(S55)/03/31	鉄筋コンクリート	陸屋根	47	3F		×	行政財産	927.91 m ²
2	2101	下関市立吉母小学校 第2校舎	1980(S55)/09/29	鉄筋コンクリート	陸屋根	47	3F		×	行政財産	890.91 m ²
3	2102	下関市立吉母小学校 給食室	1980(S55)/09/30	鉄骨造	カラー鉄板葺	31	1F		—	行政財産	151.20 m ²
4	2103	下関市立吉母小学校 体育倉庫	1980(S55)/11/20	鉄骨造	カラー鉄板葺	31	1F		—	行政財産	35.40 m ²
5	2104	下関市立吉母小学校 プール付属室	1981(S56)/09/03	補強コンクリート	陸屋根	34	1F		—	行政財産	66.19 m ²
6	2105	下関市立吉母小学校 教材倉庫	1981(S56)/11/25	鉄骨造	その他	38	1F		—	行政財産	35.40 m ²
7	2106	下関市立吉母小学校 屋内運動場	1982(S57)/02/27	鉄骨造	カラー鉄板葺	34	2F		○	行政財産	878.72 m ²
8	2110	下関市立吉母小学校 動物小屋	1988(S63)/03/31	鉄骨造	スレート葺	31	1F		—	行政財産	15.68 m ²
9	2111	下関市立吉母小学校 水泳プール上屋	1990(H02)/03/30	鉄骨造	その他	31	1F		○	行政財産	16.20 m ²
10	99999	ほか5棟の合計									32.17 m ²
合 計											3,049.78 m ²

【指定緊急避難場所・指定避難所】

指定緊急 避難場所	地震	津波	高潮	土砂災害	洪水
	○	○	○	○	○
指定 避難所	指定	収容人員			
	○	293人			

【施設写真】



【過去5年以内に実施した工事の内容】 (単位:千円)

実施年度	件名	工事費
(No work items listed)		

【公共施設の適正配置に関する方向性】

占有面積	前期末面積	前期増減	機能の方向性	
			前期	中期・後期
3,059.38 m ²	0.00 m ²	△ 3,059.38 m ²	集約化	

【運営方法等】

運営方法	直営(一部委託を含む)	指定管理者		指定管理期間	~
------	-------------	-------	--	--------	---

【利用状況】

区分	H29(2017)年度	H30(2018)年度	R1(2019)年度
開館日数	365	365	366
児童数	8	9	8
学級数	3	3	2
定員			

【歳出情報】 (単位:千円)

区分	H29(2017)年度	H30(2018)年度	R1(2019)年度	
施設の コスト	人件費	1,965	1,981	1,982
	光熱水費等		1,501	1,458
	修繕料		583	68
	委託料		1,275	1,356
	工事請負費	307	1,881	9,263
	使用料及び賃借料		38	35
	その他	3,635	328	336
事業の コスト	人件費			
	委託料・報償費			
	その他	1,180	1,003	927
指定管理料				
歳出計	7,087	8,590	15,425	

【歳入情報】 (単位:千円)

区分	H29(2017)年度	H30(2018)年度	R1(2019)年度
施設使用料・負担金等	0	0	0
貸付料・目的外使用料等	0	7	7
その他収入	0	0	2,841
歳入計	0	7	2,848

カルテ番号	0727	利用用途分類	学校教育施設	評価分類	小学校
-------	------	--------	--------	------	-----

【施設基本情報】

施設名	下関市立蓋井小学校	所在地	大字蓋井島126-2			所管課	学校支援課	敷地面積	7,651.00 m ²	うち借地面積	0.00 m ²
		地区	吉見	利用圏域		地区		駐車場台数	0台	総延床面積	1,158.71 m ²
設置根拠法令	学校教育法	設置条例	下関市立学校の設置等に関する条例			複合 関連施設	カルテ番号	施設名		所管課	延床面積
設置目的	心身の発達に応じて、義務教育として行われる普通教育のうち基礎的なものを施すため、学齢児童を就学させるに必要な施設。										m ²
											m ²
											m ²

【建物内訳】

No.	物件番号	名称	建築日	主体構造	屋根構造	耐用年数	地上階	地下階	耐震性	財産区分	延床面積
1	2113	下関市立蓋井小学校 校舎	1976(S51)/03/31	鉄骨造	その他	34	1F		○	行政財産	300.48 m ²
2	2114	下関市立蓋井小学校 第1倉庫	1982(S57)/03/31	補強コンクリート	カラー鉄板葺	34	1F		—	行政財産	16.07 m ²
3	2115	下関市立蓋井小学校 第2倉庫	1982(S57)/05/31	補強コンクリート	カラー鉄板葺	34	1F		○	行政財産	23.01 m ²
4	2116	下関市立蓋井小学校 第1プール付属室	1982(S57)/09/08	補強コンクリート	陸屋根	34	1F		○	行政財産	14.52 m ²
5	2117	下関市立蓋井小学校 屋内運動場	1984(S59)/01/28	鉄骨造	カラー鉄板葺	34	2F		○	行政財産	762.93 m ²
6	2118	下関市立蓋井小学校 温室	1994(H06)/03/31	軽量鉄骨造	その他	24	1F		○	行政財産	13.80 m ²
7	2119	下関市立蓋井小学校 第3倉庫	1994(H06)/03/31	軽量鉄骨造	カラー鉄板葺	24	1F		○	行政財産	6.00 m ²
8	2120	下関市立蓋井小学校 第2プール付属室	1994(H06)/09/30	木造	その他	15	1F		○	行政財産	6.48 m ²
9	2121	下関市立蓋井小学校 更衣室	1995(H07)/03/31	木造	スレート葺	22	1F		○	行政財産	6.48 m ²
10	2122	下関市立蓋井小学校 給食室(校舎)	1999(H11)/09/02	木造	スレート葺	20	1F		○	行政財産	8.94 m ²
合 計											1,158.71 m ²

【運営方法等】

運営方法	直営(一部委託を含む)	指定管理者		指定管理期間	~
------	-------------	-------	--	--------	---

【利用状況】

区分	H29(2017)年度	H30(2018)年度	R1(2019)年度
開館日数	365	365	366
児童数	6	5	7
学級数	3	2	2
定員			

【歳入情報】

区分	H29(2017)年度	H30(2018)年度	R1(2019)年度
施設使用料・負担金等	0	0	0
貸付料・目的外使用料等	0	0	0
その他収入	0	0	1,212
歳入計	0	0	1,212

【歳出情報】

区分	H29(2017)年度	H30(2018)年度	R1(2019)年度	
施設の コスト	人件費	1,965	1,981	1,982
	光熱水費等		961	1,070
	修繕料		2,784	2,383
	委託料		108	442
	工事請負費	1,999	3,721	6,404
	使用料及び賃借料		38	53
事業の コスト	その他	1,475	150	167
	人件費			
	委託料・報償費			
指定管理料				
歳出計	6,612	10,822	13,430	

【指定緊急避難場所・指定避難所】

指定緊急 避難場所	地震	津波	高潮	土砂災害	洪水
	○	○	○	×	○
指定 避難所	指定	収容人員			
	○	253人			

【施設写真】



【過去5年以内に実施した工事の内容】

実施年度	件名	工事費
(単位:千円)		
(No data visible)		

【公共施設の適正配置に関する方向性】

占有面積	前期末面積	前期増減	機能の方向性	
			前期	中期・後期
1,156.40 m ²	1,158.71 m ²	2.31 m ²	→(台帳整理)	→

カルテ番号	0747	利用用途分類	学校教育施設	評価分類	中学校
-------	------	--------	--------	------	-----

【施設基本情報】

施設名	下関市立吉見中学校	所在地	永田本町一丁目3-10			所管課	学校支援課	敷地面積	26,753.00 m ²	うち借地面積	0.00 m ²	
		地区	吉見	利用圏域		地区		駐車場台数	0台	総延床面積	5,264.34 m ²	延床面積
設置根拠法令	学校教育法	設置条例	下関市立学校の設置等に関する条例			複合 関連施設	カルテ番号	施設名		所管課	延床面積	
設置目的	小学校における教育の基礎の上に、心身の発達に応じて、義務教育として行われる普通教育を施すことを目的として、学齢生徒を就学させるために必要な施設。											m ²
												m ²
												m ²

【建物内訳】

No.	物件番号	名称	建築日	主体構造	屋根構造	耐用年数	地上階	地下階	耐震性	財産区分	延床面積
1	2442	下関市立吉見中学校 第1校舎	1980(S55)/05/20	鉄筋コンクリート	陸屋根	47	3F		○	行政財産	1,899.37 m ²
2	2443	下関市立吉見中学校 第2校舎	1980(S55)/05/20	鉄筋コンクリート	陸屋根	47	3F		○	行政財産	1,289.91 m ²
3	2446	下関市立吉見中学校 廊下	1980(S55)/05/20	鉄骨造	カラー鉄板葺	34	1F		—	行政財産	61.80 m ²
4	2447	下関市立吉見中学校 給食室	1980(S55)/05/20	鉄骨造	カラー鉄板葺	31	1F		—	行政財産	182.20 m ²
5	2449	下関市立吉見中学校 第1体育倉庫	1980(S55)/05/20	補強コンクリート	カラー鉄板葺	34	1F		—	行政財産	45.78 m ²
6	2450	下関市立吉見中学校 プール付属室	1980(S55)/07/31	補強コンクリート	カラー鉄板葺	34	1F		—	行政財産	93.00 m ²
7	2451	下関市立吉見中学校 屋内運動場	1982(S57)/03/31	鉄骨造	カラー鉄板葺	34	2F		○	行政財産	993.67 m ²
8	2455	下関市立吉見中学校 第4校舎	1986(S61)/11/28	鉄骨造	その他	34	1F		○	行政財産	64.80 m ²
9	2456	下関市立吉見中学校 柔剣道場	1989(H01)/03/31	鉄筋コンクリート	カラー鉄板葺	47	1F		○	行政財産	391.33 m ²
10	99999	ほか10棟の合計									242.48 m ²
合 計											5,264.34 m ²

【指定緊急避難場所・指定避難所】

指定緊急 避難場所	地震	津波	高潮	土砂災害	洪水
	○	○	×	○	○
指定 避難所	指定		収容人員		
	○		331人		

【施設写真】



【過去5年以内に実施した工事の内容】 (単位:千円)

実施年度	件名	工事費
(No work items listed)		

【公共施設の適正配置に関する方向性】

占有面積	前期末面積	前期増減	機能の方向性	
			前期	中期・後期
5,451.54 m ²	5,264.34 m ²	△ 187.20 m ²	→(台帳整理)	→

【運営方法等】

運営方法	直営(一部委託を含む)	指定管理者		指定管理期間	~
------	-------------	-------	--	--------	---

【利用状況】

区分	H29(2017)年度	H30(2018)年度	R1(2019)年度
開館日数	365	365	366
生徒数	106	101	92
学級数	4	5	4
定員			

【歳出情報】 (単位:千円)

区分	H29(2017)年度	H30(2018)年度	R1(2019)年度	
施設の コスト	人件費	7,215	7,186	7,173
	光熱水費等		2,761	2,890
	修繕料		506	417
	委託料		2,383	2,460
	工事請負費	1,025	281	21,953
	使用料及び賃借料		5,775	5,769
その他	11,509	581	695	
事業の コスト	人件費			
	委託料・報償費			
	その他	1,856	1,482	1,502
指定管理料				
歳出計	21,605	20,955	42,859	

【歳入情報】 (単位:千円)

区分	H29(2017)年度	H30(2018)年度	R1(2019)年度
施設使用料・負担金等	0	0	0
貸付料・目的外使用料等	0	0	0
その他収入	0	0	7,353
歳入計	0	0	7,353

カルテ番号	0768	利用用途分類	学校教育施設	評価分類	その他教育施設
-------	------	--------	--------	------	---------

【施設基本情報】

施設名	下関市学校寄宿舎青雲寮	所在地	大字吉見下567-19			所管課	学校支援課	敷地面積	650.00 m ²	うち借地面積	0.00 m ²					
		地区	吉見	利用圏域		地区		駐車場台数	0台	総延床面積	327.91 m ²	延床面積	327.91 m ²			
設置根拠法令		設置条例	下関市学校寄宿舎設置条例			複合 関連施設	カルテ番号		施設名		所管課		延床面積			
設置目的	へき地に保護者が居住する学齢生徒及び高等学校生徒の寄宿のための施設。													m ²		
																m ²

【建物内訳】

No.	物件番号	名称	建築日	主体構造	屋根構造	耐用年数	地上階	地下階	耐震性	財産区分	延床面積
1	2525	下関市学校寄宿舎青雲寮 宿舍	1968(S43)/12/10	補強コンクリート	陸屋根	38	1F		×	行政財産	322.95 m ²
2	2526	下関市学校寄宿舎青雲寮 倉庫	1968(S43)/12/10	補強コンクリート	陸屋根	34	1F		×	行政財産	4.96 m ²
3											m ²
4											m ²
5											m ²
6											m ²
7											m ²
8											m ²
9											m ²
10											m ²
合 計											327.91 m ²

【指定緊急避難場所・指定避難所】

指定緊急 避難場所	地震	津波	高潮	土砂災害	洪水
指定 避難所	指定	収容人員		人	

【施設写真】



【過去5年以内に実施した工事の内容】 (単位:千円)

実施年度	件名	工事費
(No work performed in the last 5 years)		

【公共施設の適正配置に関する方向性】

占有面積	前期末面積	前期増減	機能の方向性	
			前期	中期・後期
327.91 m ²	327.91 m ²	0.00 m ²	→	→

【運営方法等】

運営方法	直営(一部委託を含む)	指定管理者		指定管理期間	~
------	-------------	-------	--	--------	---

【利用状況】

区分	H29(2017)年度	H30(2018)年度	R1(2019)年度
開館日数	0	0	0
利用者数			
利用者数/日			
利用可能コマ数	0	0	0
利用コマ数	0	0	0
利用率			

【歳出情報】 (単位:千円)

区分	H29(2017)年度	H30(2018)年度	R1(2019)年度
施設の コスト	人件費	0	0
	光熱水費等		
	修繕料		
	委託料		
	工事請負費	0	0
	使用料及び賃借料		
その他	0	0	
事業の コスト	人件費		
	委託料・報償費		
	その他	0	0
指定管理料			
歳出計	0	0	1,276

【歳入情報】 (単位:千円)

区分	H29(2017)年度	H30(2018)年度	R1(2019)年度
施設使用料・負担金等	0	0	0
貸付料・目的外使用料等	0	0	0
その他収入	0	0	0
歳入計	0	0	0

カルテ番号	0816	利用用途分類	学校教育施設	評価分類	幼稚園
-------	------	--------	--------	------	-----

【施設基本情報】

施設名	下関市立豊東幼稚園	所在地	菊川町大字上大野20-1			所管課	菊川市民生活課	敷地面積	2,550.00 m ²	うち借地面積	0.00 m ²
		地区	菊川	利用圏域	地区	駐車場台数	20台	総延床面積	447.00 m ²	延床面積	447.00 m ²
設置根拠法令	学校教育法	設置条例	下関市立学校の設置等に関する条例			複合 関連施設	カルテ番号	施設名		所管課	延床面積
設置目的	義務教育及びその後の教育の基礎を培うものとして、幼児を保育し、幼児の健やかな成長のために適当な環境を与えて、その心身の発達を助長することを目的とする。										m ²
											m ²
											m ²

【建物内訳】

No.	物件番号	名称	建築日	主体構造	屋根構造	耐用年数	地上階	地下階	耐震性	財産区分	延床面積
1	1211	下関市立豊東幼稚園 保育室・遊戯室・ふれあい室	2003(H15)/03/01	鉄骨造	瓦葺	34	1F			行政財産	447.00 m ²
2											m ²
3											m ²
4											m ²
5											m ²
6											m ²
7											m ²
8											m ²
9											m ²
10											m ²
合 計											447.00 m ²

【指定緊急避難場所・指定避難所】

指定緊急 避難場所	地震	津波	高潮	土砂災害	洪水
指定 避難所	指定	収容人員		人	

【施設写真】



【運営方法等】

運営方法	直営(一部委託を含む)	指定管理者		指定管理期間	~
------	-------------	-------	--	--------	---

【利用状況】

区分	H29(2017)年度	H30(2018)年度	R1(2019)年度
開館日数	198	365	366
園児数	52	34	27
学級数	3	3	3
定員		40	40

【歳出情報】

(単位:千円)

区分	H29(2017)年度	H30(2018)年度	R1(2019)年度
施設の コスト	人件費	30,264	0
	光熱水費等		411
	修繕料		324
	委託料		765
	工事請負費	125	1,181
	使用料及び賃借料		140
その他	1,510	90	109
事業の コスト	人件費		25,520
	委託料・報償費		23
	その他	272	498
指定管理料			0
歳出計	32,171	28,952	31,850

【歳入情報】

(単位:千円)

区分	H29(2017)年度	H30(2018)年度	R1(2019)年度
施設使用料・負担金等	5,520	4,021	1,809
貸付料・目的外使用料等	0	0	0
その他収入	0	0	0
歳入計	5,520	4,021	1,809

【過去5年以内に実施した工事の内容】 (単位:千円)

実施年度	件名	工事費
(No data visible)		

【公共施設の適正配置に関する方向性】

占有面積	前期末面積	前期増減	機能の方向性	
			前期	中期・後期
447.00 m ²	447.00 m ²	0.00 m ²	→	→

カルテ番号	0817	利用用途分類	学校教育施設	評価分類	幼稚園
-------	------	--------	--------	------	-----

【施設基本情報】

施設名	旧下関市立岡枝幼稚園	所在地	菊川町大字吉賀2517			所管課	菊川市民生活課	敷地面積	2,388.00 m ²	うち借地面積	0.00 m ²
		地区	菊川	利用圏域	地区	駐車場台数	3台	総延床面積	322.00 m ²	延床面積	322.00 m ²
設置根拠法令		設置条例				複合 関連施設	カルテ番号	施設名		所管課	延床面積
設置目的	義務教育及びその後の教育の基礎を培うものとして、幼児を保育し、幼児の健やかな成長のために適当な環境を与えて、その心身の発達を助長することを目的とする。										m ²
											m ²
											m ²

【建物内訳】

No.	物件番号	名称	建築日	主体構造	屋根構造	耐用年数	地上階	地下階	耐震性	財産区分	延床面積
1	1212	旧岡枝幼稚園 旧園舎	1964(S39)/03/01	木造	瓦葺	22	1F		×	行政財産	254.00 m ²
2	1213	旧岡枝幼稚園 旧園舎	1984(S59)/10/01	鉄骨造	瓦葺	34	1F		×	行政財産	52.00 m ²
3	1214	旧岡枝幼稚園 倉庫	1984(S59)/10/01	鉄骨造	瓦葺	31	1F		×	行政財産	16.00 m ²
4											m ²
5											m ²
6											m ²
7											m ²
8											m ²
9											m ²
10											m ²
合 計											322.00 m ²

【指定緊急避難場所・指定避難所】

指定緊急 避難場所	地震	津波	高潮	土砂災害	洪水
指定 避難所	指定	収容人員		人	

【施設写真】



【過去5年以内に実施した工事の内容】 (単位:千円)

実施年度	件名	工事費
(No work items recorded)		

【公共施設の適正配置に関する方向性】

占有面積	前期末面積	前期増減	機能の方向性	
			前期	中期・後期
322.00 m ²	0.00 m ²	△ 322.00 m ²	こども園に移行	

【運営方法等】

運営方法	直営(一部委託を含む)	指定管理者		指定管理期間	~
------	-------------	-------	--	--------	---

【利用状況】

区分	H29(2017)年度	H30(2018)年度	R1(2019)年度
開館日数	0	0	0
園児数	0	0	0
学級数	0	0	0
定員			

【歳出情報】

(単位:千円)

区分	H29(2017)年度	H30(2018)年度	R1(2019)年度
施設の コスト	人件費	0	0
	光熱水費等		
	修繕料		
	委託料		
	工事請負費	0	0
	使用料及び賃借料		
事業の コスト	その他	0	0
	人件費		
	委託料・報償費		
	その他	0	0
指定管理料			
歳出計	0	0	0

【歳入情報】

(単位:千円)

区分	H29(2017)年度	H30(2018)年度	R1(2019)年度
施設使用料・負担金等	0	0	0
貸付料・目的外使用料等	0	0	0
その他収入	0	0	0
歳入計	0	0	0

カルテ番号	0813	利用用途分類	学校教育施設	評価分類	小学校
-------	------	--------	--------	------	-----

【施設基本情報】

施設名	下関市立豊東小学校	所在地	菊川町大字上大野10020-1			所管課	菊川教育支所	敷地面積	21,195.00 m ²	うち借地面積	0.00 m ²
		地区	菊川	利用圏域	地区	駐車場台数	23台	総延床面積	4,497.60 m ²	延床面積	4,497.60 m ²
設置根拠法令	学校教育法	設置条例	下関市立学校の設置等に関する条例			複合 関連施設	カルテ番号	施設名		所管課	延床面積
設置目的	心身の発達に応じて、義務教育として行われる普通教育のうち基礎的なものを施すことを目的とする。										m ²
											m ²
											m ²

【建物内訳】

No.	物件番号	名称	建築日	主体構造	屋根構造	耐用年数	地上階	地下階	耐震性	財産区分	延床面積
1	2693	下関市立豊東小学校 プール更衣室等	1978(S53)/02/27	コンクリートブロック	亜鉛メッキ銅板葺	38	1F		○	行政財産	67.00 m ²
2	2694	下関市立豊東小学校 屋内体育館	1979(S54)/04/01	鉄骨造	その他	34	1F		○	行政財産	648.00 m ²
3	2695	下関市立豊東小学校 本館棟	1988(S63)/04/01	鉄筋コンクリート	瓦葺	47	3F		○	行政財産	2,672.80 m ²
4	2696	下関市立豊東小学校 給食棟	1988(S63)/04/01	鉄骨造	瓦葺	31	1F		○	行政財産	449.80 m ²
5	2697	下関市立豊東小学校 低学年棟	1988(S63)/08/11	鉄骨造	瓦葺	34	1F		○	行政財産	557.00 m ²
6	2698	下関市立豊東小学校 体育倉庫	1988(S63)/09/22	鉄骨造	スレート葺	31	1F		○	行政財産	34.00 m ²
7	2699	下関市立豊東小学校 倉庫	1988(S63)/12/01	木造	スレート葺	15	1F		○	行政財産	19.00 m ²
8	2700	下関市立豊東小学校 身障者用トイレ(バリアフリー)	2004(H16)/03/22	鉄骨造	亜鉛メッキ銅板葺	31	1F		○	行政財産	17.00 m ²
9	2701	下関市立豊東小学校 校舎(本館棟1～3階部分増築用途エレベーター)	2006(H18)/01/30	鉄骨コンクリート	陸屋根	34	3F		○	行政財産	33.00 m ²
10											m ²
合 計											4,497.60 m ²

【指定緊急避難場所・指定避難所】

指定緊急 避難場所	地震	津波	高潮	土砂災害	洪水
	○	○	○	○	○
指定 避難所	指定	収容人員			
	○	216人			

【施設写真】



【運営方法等】

運営方法	直営(一部委託を含む)	指定管理者		指定管理期間	～
------	-------------	-------	--	--------	---

【利用状況】

区分	H29(2017)年度	H30(2018)年度	R1(2019)年度
開館日数	365	365	366
児童数	223	212	206
学級数	11	11	10
定員			

【歳出情報】

(単位:千円)

区分	H29(2017)年度	H30(2018)年度	R1(2019)年度	
施設の コスト	人件費	19,343	19,325	19,301
	光熱水費等		4,345	3,744
	修繕料		741	867
	委託料		1,593	1,615
	工事請負費	1,447		26,421
	使用料及び賃借料			
	その他	7,063	1,149	1,374
事業の コスト	人件費			
	委託料・報償費		21	21
	その他	1,634	1,349	1,608
指定管理料				
歳出計	29,487	28,523	54,951	

【歳入情報】

(単位:千円)

区分	H29(2017)年度	H30(2018)年度	R1(2019)年度
施設使用料・負担金等	0	0	0
貸付料・目的外使用料等	12	12	12
その他収入	0	0	14,649
歳入計	12	12	14,661

【過去5年以内に実施した工事の内容】

(単位:千円)

実施年度	件名	工事費
(No work items reported)		

【公共施設の適正配置に関する方向性】

占有面積	前期末面積	前期増減	機能の方向性	
			前期	中期・後期
5,462.60 m ²	4,497.60 m ²	△ 965.00 m ²	→(台帳整理)	→

カルテ番号	0814	利用用途分類	学校教育施設	評価分類	小学校
-------	------	--------	--------	------	-----

【施設基本情報】

施設名	下関市立岡枝小学校	所在地	菊川町大字吉賀2494			所管課	菊川教育支所	敷地面積	17,131.00 m ²	うち借地面積	0.00 m ²		
		地区	菊川	利用圏域		地区		駐車場台数	15台	総延床面積	3,766.00 m ²	延床面積	3,766.00 m ²
設置根拠法令	学校教育法	設置条例	下関市立学校の設置等に関する条例			複合 関連施設	カルテ番号	施設名		所管課	延床面積		
設置目的	心身の発達に応じて、義務教育として行われる普通教育のうち基礎的なものを施すことを目的とする。											m ²	
													m ²
													m ²

【建物内訳】

No.	物件番号	名称	建築日	主体構造	屋根構造	耐用年数	地上階	地下階	耐震性	財産区分	延床面積
1	2702	下関市立岡枝小学校 屋内体育館	1976(S51)/03/01	鉄骨造	カラー鉄板葺	34	1F		○	行政財産	544.00 m ²
2	2703	下関市立岡枝小学校 普通教室管理棟	1982(S57)/03/01	鉄筋コンクリート	陸屋根	47	1F		○	行政財産	2,734.00 m ²
3	2704	下関市立岡枝小学校 給食棟	1982(S57)/03/01	鉄筋コンクリート	瓦葺	41	1F		○	行政財産	370.00 m ²
4	2705	下関市立岡枝小学校 屋外便所	1982(S57)/03/01	鉄筋コンクリート	カラー鉄板葺	38	1F		○	行政財産	27.00 m ²
5	2706	下関市立岡枝小学校 体育用具倉庫	1982(S57)/10/01	コンクリートブロック	カラー鉄板葺	34	1F		○	行政財産	24.00 m ²
6	2707	下関市立岡枝小学校 倉庫	1982(S57)/10/01	コンクリートブロック	瓦葺	34	1F		○	行政財産	5.00 m ²
7	2708	下関市立岡枝小学校 プール更衣室等	1984(S59)/02/01	コンクリートブロック	亜鉛メッキ鋼板葺	38	1F		○	行政財産	62.00 m ²
8											m ²
9											m ²
10											m ²
合 計											3,766.00 m ²

【指定緊急避難場所・指定避難所】

指定緊急 避難場所	地震	津波	高潮	土砂災害	洪水
	○	○	○	×	○
指定 避難所	指定	収容人員			
	○	181人			

【施設写真】



【運営方法等】

運営方法	直営(一部委託を含む)	指定管理者		指定管理期間	~
------	-------------	-------	--	--------	---

【利用状況】

区分	H29(2017)年度	H30(2018)年度	R1(2019)年度
開館日数	365	365	366
児童数	128	128	133
学級数	8	8	8
定員			

【歳出情報】

(単位:千円)

区分	H29(2017)年度	H30(2018)年度	R1(2019)年度	
施設の コスト	人件費	17,378	17,344	17,319
	光熱水費等		2,453	2,379
	修繕料		622	224
	委託料		1,357	1,304
	工事請負費	642		21,165
	使用料及び賃借料			
事業の コスト	その他	4,876	779	932
	人件費			
	委託料・報償費		21	21
	その他	1,055	1,790	1,079
指定管理料				
歳出計	23,951	24,366	44,423	

【歳入情報】

(単位:千円)

区分	H29(2017)年度	H30(2018)年度	R1(2019)年度
施設使用料・負担金等	0	0	
貸付料・目的外使用料等	3	3	3
その他収入	0	0	11,439
歳入計	3	3	11,442

【過去5年以内に実施した工事の内容】 (単位:千円)

実施年度	件名	工事費
(No data visible)		

【公共施設の適正配置に関する方向性】

占有面積	前期末面積	前期増減	機能の方向性	
			前期	中期・後期
4,445.00 m ²	3,766.00 m ²	△ 679.00 m ²	→(台帳整理)	→

カルテ番号	0815	利用用途分類	学校教育施設	評価分類	小学校
-------	------	--------	--------	------	-----

【施設基本情報】

施設名	下関市立榑崎小学校	所在地	菊川町大字榑崎215			所管課	菊川教育支所	敷地面積	19,664.00 m ²	うち借地面積	0.00 m ²
		地区	菊川	利用圏域		地区		駐車場台数	18台	総延床面積	2,803.44 m ²
設置根拠法令	学校教育法	設置条例	下関市立学校の設置等に関する条例			複合 関連施設	カルテ番号	施設名		所管課	延床面積
設置目的	心身の発達に応じて、義務教育として行われる普通教育のうち基礎的なものを施すことを目的とする。										m ²
											m ²
											m ²

【建物内訳】

No.	物件番号	名称	建築日	主体構造	屋根構造	耐用年数	地上階	地下階	耐震性	財産区分	延床面積
1	2709	下関市立榑崎小学校 プール更衣室等	1977(S52)/03/25	コンクリートブロック	垂鉛メッキ銅板葺	38	1F		○	行政財産	44.00 m ²
2	2710	下関市立榑崎小学校 屋内体育館(ダイヤモンドジム)	1978(S53)/02/20	鉄骨造	カラー鉄板葺	34	1F		○	行政財産	544.00 m ²
3	2711	下関市立榑崎小学校 普通教室管理棟	1984(S59)/02/01	鉄筋コンクリート	陸屋根	47	2F		○	行政財産	1,463.00 m ²
4	2712	下関市立榑崎小学校 給食室特別教室	1984(S59)/02/01	鉄筋コンクリート	瓦葺	41	2F		○	行政財産	452.00 m ²
5	2713	下関市立榑崎小学校 倉庫	1984(S59)/02/01	木造	瓦葺	15	1F		○	行政財産	5.00 m ²
6	2714	下関市立榑崎小学校 倉庫	1984(S59)/02/01	木造	瓦葺	15	1F		○	行政財産	12.00 m ²
7	2715	下関市立榑崎小学校 体育倉庫・便所	1984(S59)/02/01	コンクリートブロック	瓦葺	34	1F		○	行政財産	49.00 m ²
8	2716	下関市立榑崎小学校 校舎	1990(H02)/02/28	木造	瓦葺	22	1F		○	行政財産	215.00 m ²
9	2717	下関市立榑崎小学校 倉庫	1993(H05)/08/31	木造	瓦葺	15	1F		○	行政財産	19.44 m ²
10											m ²
合 計											2,803.44 m ²

【指定緊急避難場所・指定避難所】

指定緊急 避難場所	地震	津波	高潮	土砂災害	洪水
	○	○	○	×	○
指定 避難所	指定	収容人員			
	○	181人			

【施設写真】



【過去5年以内に実施した工事の内容】 (単位:千円)

実施年度	件名	工事費
(No data visible)		

【公共施設の適正配置に関する方向性】

占有面積	前期末面積	前期増減	機能の方向性	
			前期	中期・後期
3,176.44 m ²	2,803.44 m ²	△ 373.00 m ²	→(台帳整理)	→

【運営方法等】

運営方法	直営(一部委託を含む)	指定管理者		指定管理期間	~
------	-------------	-------	--	--------	---

【利用状況】

区分	H29(2017)年度	H30(2018)年度	R1(2019)年度
開館日数	365	365	366
児童数	72	61	52
学級数	6	6	7
定員			

【歳出情報】 (単位:千円)

区分	H29(2017)年度	H30(2018)年度	R1(2019)年度	
施設の コスト	人件費	16,395	16,353	16,328
	光熱水費等		2,306	2,010
	修繕料		888	515
	委託料		1,284	1,360
	工事請負費	345		20,825
	使用料及び賃借料			
事業の コスト	その他	4,536	764	878
	人件費			
	委託料・報償費		21	21
	その他	899	1,162	1,057
指定管理料				
歳出計	22,175	22,778	42,994	

【歳入情報】 (単位:千円)

区分	H29(2017)年度	H30(2018)年度	R1(2019)年度
施設使用料・負担金等	0	0	0
貸付料・目的外使用料等	4	4	4
その他収入	0	0	8,916
歳入計	4	4	8,920

カルテ番号	0812	利用用途分類	学校教育施設	評価分類	中学校
-------	------	--------	--------	------	-----

【施設基本情報】

施設名	下関市立菊川中学校	所在地	菊川町大字下岡枝1-2			所管課	菊川教育支所	敷地面積	24,118.00 m ²	うち借地面積	0.00 m ²
		地区	菊川	利用圏域		地区		駐車場台数	22台	総延床面積	5,515.40 m ²
設置根拠法令	学校教育法	設置条例	下関市立学校の設置等に関する条例			複合 関連施設	カルテ番号	施設名		所管課	延床面積
設置目的	小学校における教育の基礎の上に、心身の発達に応じて、義務教育として行われる普通教育を施すことを目的とする。										m ²
											m ²
											m ²

【建物内訳】

No.	物件番号	名称	建築日	主体構造	屋根構造	耐用年数	地上階	地下階	耐震性	財産区分	延床面積
1	1201	下関市立菊川中学校 体育館	1976(S51)/03/01	鉄骨造	カラー鉄板葺	34	2F		×	行政財産	1,393.99 m ²
2	2685	下関市立菊川中学校 自転車置場	1968(S43)/01/01	鉄骨造	その他	31	1F		○	行政財産	296.00 m ²
3	2686	下関市立菊川中学校 普通教室	1968(S43)/03/01	鉄筋コンクリート	陸屋根	47	3F		○	行政財産	1,320.00 m ²
4	2687	下関市立菊川中学校 特別教室管理棟	1969(S44)/03/01	鉄筋コンクリート	陸屋根	47	2F		○	行政財産	1,272.00 m ²
5	2688	下関市立菊川中学校 部室・倉庫	1990(H02)/03/01	鉄筋コンクリート	陸屋根	38	1F		○	行政財産	126.00 m ²
6	2689	下関市立菊川中学校 特別教室給食室	1993(H05)/03/22	鉄骨造	瓦葺	31	1F		○	行政財産	1,022.90 m ²
7	2690	下関市立菊川中学校 便所	1993(H05)/03/22	鉄筋コンクリート	陸屋根	38	1F		○	行政財産	21.00 m ²
8	2691	下関市立菊川中学校 倉庫	1993(H05)/08/31	木造	瓦葺	15	1F		○	行政財産	25.92 m ²
9	2692	下関市立菊川中学校 校舎(普通教室1~3階部分増築 エレベーター)	2012(H24)/02/29	鉄骨造	陸屋根	34	3F		○	行政財産	37.59 m ²
10											m ²
合 計											5,515.40 m ²

【指定緊急避難場所・指定避難所】

指定緊急 避難場所	地震	津波	高潮	土砂災害	洪水
	○(グ)	○	○	○	○
指定 避難所	指定		収容人員		
	○		464人		

【施設写真】



【過去5年以内に実施した工事の内容】 (単位:千円)

実施年度	件名	工事費
(No data visible)		

【公共施設の適正配置に関する方向性】

占有面積	前期末面積	前期増減	機能の方向性	
			前期	中期・後期
4,121.41 m ²	5,515.40 m ²	1,393.99 m ²	→(拡大)	→

【運営方法等】

運営方法	直営(一部委託を含む)	指定管理者		指定管理期間	~
------	-------------	-------	--	--------	---

【利用状況】

区分	H29(2017)年度	H30(2018)年度	R1(2019)年度
開館日数	365	365	366
生徒数	195	197	208
学級数	10	10	9
定員			

【歳出情報】

(単位:千円)

区分	H29(2017)年度	H30(2018)年度	R1(2019)年度	
施設の コスト	人件費	19,343	19,325	17,319
	光熱水費等		4,765	4,801
	修繕料		1,402	632
	委託料		1,656	1,674
	工事請負費	1,322		21,184
	使用料及び賃借料			
事業の コスト	その他	5,843	853	876
	人件費			
	委託料・報償費		21	21
	その他	2,533	2,269	2,496
指定管理料				
歳出計	29,041	30,291	49,003	

【歳入情報】

(単位:千円)

区分	H29(2017)年度	H30(2018)年度	R1(2019)年度
施設使用料・負担金等	0	0	0
貸付料・目的外使用料等	2	2	2
その他収入	0	0	13,155
歳入計	2	2	13,157

カルテ番号	0828	利用用途分類	学校教育施設	評価分類	小学校
-------	------	--------	--------	------	-----

【施設基本情報】

施設名	旧下関市立殿居小学校	所在地	豊田町大字殿居1040-1			所管課	豊田教育支所	敷地面積	15,736.00 m ²	うち借地面積	0.00 m ²		
		地区	豊田	利用圏域	地区	駐車場台数	11台	総延床面積	2,748.40 m ²	延床面積	2,748.40 m ²		
設置根拠法令		設置条例				複合 関連施設	カルテ番号	施設名		所管課	延床面積		
設置目的	平成28年3月31日をもって廃校となる。施設の利用等については検討中である。現在、屋内運動場・グラウンドについては、地域に開放している。											m ²	
													m ²
													m ²

【建物内訳】

No.	物件番号	名称	建築日	主体構造	屋根構造	耐用年数	地上階	地下階	耐震性	財産区分	延床面積
1	2739	下関市立殿居小学校 校舎	1981(S56)/02/28	鉄筋コンクリート	その他	47	2F			行政財産	1,994.00 m ²
2	2740	下関市立殿居小学校 体育倉庫	1982(S57)/03/31	コンクリートブロック	その他	34	1F			行政財産	25.90 m ²
3	2741	下関市立殿居小学校 屋内運動場	1983(S58)/02/15	鉄筋コンクリート	その他	47	2F			行政財産	680.00 m ²
4	2742	下関市立殿居小学校 飼育小屋	1985(S60)/11/15	木造	その他	15	1F			行政財産	7.45 m ²
5	2743	下関市立殿居小学校 屋外便所及び倉庫	1986(S61)/01/01	コンクリートブロック	その他	34	1F			行政財産	23.05 m ²
6	2744	下関市立殿居小学校 農機具倉庫	1988(S63)/01/01	軽量鉄骨造	その他	24	1F			行政財産	18.00 m ²
7											m ²
8											m ²
9											m ²
10											m ²
合 計											2,748.40 m ²

【指定緊急避難場所・指定避難所】

指定緊急 避難場所	地震	津波	高潮	土砂災害	洪水
	○(ヶ)	○	○	○	○
指定 避難所	指定	収容人員			
	×	人			

【施設写真】



【過去5年以内に実施した工事の内容】 (単位:千円)

実施年度	件名	工事費
(No work performed in the last 5 years)		

【公共施設の適正配置に関する方向性】

占有面積	前期末面積	前期増減	機能の方向性	
			前期	中期・後期
3,080.40 m ²	0.00 m ²	△ 3,080.40 m ²	集約化済	

【運営方法等】

運営方法	直営(一部委託を含む)	指定管理者		指定管理期間	~
------	-------------	-------	--	--------	---

【利用状況】

区分	H29(2017)年度	H30(2018)年度	R1(2019)年度
開館日数	0	0	0
児童数	0	0	0
学級数	0	0	0
定員			

【歳入情報】

区分	H29(2017)年度	H30(2018)年度	R1(2019)年度
施設使用料・負担金等	0	0	0
貸付料・目的外使用料等	10	9	9
その他収入	0	0	0
歳入計	10	9	9

【歳出情報】

		(単位:千円)		
区分	H29(2017)年度	H30(2018)年度	R1(2019)年度	
施設の コスト	人件費	0		0
	光熱水費等		706	672
	修繕料			0
	委託料		245	260
	工事請負費	0		0
	使用料及び賃借料			0
	その他	643		0
事業の コスト	人件費			0
	委託料・報償費			0
	その他	0		0
指定管理料				
歳出計	643	951	932	

カルテ番号	0829	利用用途分類	学校教育施設	評価分類	小学校
-------	------	--------	--------	------	-----

【施設基本情報】

施設名	下関市立豊田中小学校	所在地	豊田町大字浮石1159-1			所管課	豊田教育支所	敷地面積	26,081.00 m ²	うち借地面積	0.00 m ²
		地区	豊田	利用圏域		地区		駐車場台数	14台	総延床面積	2,749.52 m ²
設置根拠法令	学校教育法	設置条例	下関市立学校の設置等に関する条例			複合 関連施設	カルテ番号	施設名		所管課	延床面積
設置目的	学校教育法によって義務づけられている、学齢に達した満6歳から満12歳までの児童の、義務教育の第一段階で、将来必要とされる共通の基礎的な知識・技能を習得させる初等普通教育を施す学校。										m ²
											m ²
											m ²

【建物内訳】

No.	物件番号	名称	建築日	主体構造	屋根構造	耐用年数	地上階	地下階	耐震性	財産区分	延床面積
1	2745	下関市立豊田中小学校 便所	1976(S51)/01/01	鉄筋コンクリート	その他	38	1F			行政財産	15.00 m ²
2	2746	下関市立豊田中小学校 ランチルーム	1981(S56)/01/01	鉄筋コンクリート	その他	41	1F			行政財産	203.00 m ²
3	2747	下関市立豊田中小学校 渡廊下	1982(S57)/02/16	木造	その他	22	1F			行政財産	35.60 m ²
4	2748	下関市立豊田中小学校 教室・管理棟	1982(S57)/02/19	鉄筋コンクリート	その他	47	2F			行政財産	1,670.00 m ²
5	2749	下関市立豊田中小学校 機械室	1982(S57)/02/19	鉄筋コンクリート	その他	38	1F			行政財産	34.00 m ²
6	2750	下関市立豊田中小学校 体育倉庫	1982(S57)/11/20	鉄筋コンクリート	その他	38	1F			行政財産	26.00 m ²
7	2751	下関市立豊田中小学校 屋内運動場	1984(S59)/02/28	鉄筋コンクリート	瓦葺	47	1F			行政財産	697.32 m ²
8	2752	下関市立豊田中小学校 倉庫	1988(S63)/01/01	コンクリートブロック	その他	34	1F			行政財産	17.25 m ²
9	2753	下関市立豊田中小学校 便所	1991(H03)/11/07	コンクリートブロック	陸屋根	34	1F			行政財産	23.00 m ²
10	2754	下関市立豊田中小学校 倉庫	1992(H04)/01/01	木造	その他	15	1F			行政財産	28.35 m ²
合 計											2,749.52 m ²

【指定緊急避難場所・指定避難所】

指定緊急 避難場所	地震	津波	高潮	土砂災害	洪水
	○	○	○	×	○
指定 避難所	指定	収容人員			
	○	150人			

【施設写真】



【過去5年以内に実施した工事の内容】 (単位:千円)

実施年度	件名	工事費
(No work items listed)		

【公共施設の適正配置に関する方向性】

占有面積	前期末面積	前期増減	機能の方向性	
			前期	中期・後期
3,081.52 m ²	0.00 m ²	△ 3,081.52 m ²	集約化	

【運営方法等】

運営方法	直営(一部委託を含む)	指定管理者		指定管理期間	~
------	-------------	-------	--	--------	---

【利用状況】

区分	H29(2017)年度	H30(2018)年度	R1(2019)年度
開館日数	365	365	365
児童数	30	31	21
学級数	3	3	3
定員			

【歳出情報】

(単位:千円)

区分	H29(2017)年度	H30(2018)年度	R1(2019)年度
施設の コスト	人件費	0	0
	光熱水費等		1,587
	修繕料		63
	委託料		655
	工事請負費	368	
	使用料及び賃借料		109
その他	1,675	160	158
事業の コスト	人件費		0
	委託料・報償費		0
	その他	0	0
指定管理料			
歳出計	2,043	2,574	3,073

【歳入情報】

(単位:千円)

区分	H29(2017)年度	H30(2018)年度	R1(2019)年度
施設使用料・負担金等	0	0	0
貸付料・目的外使用料等	0	0	0
その他収入	0	0	0
歳入計	0	0	0

カルテ番号	0830	利用用途分類	学校教育施設	評価分類	小学校
-------	------	--------	--------	------	-----

【施設基本情報】

施設名	下関市立西市小学校	所在地	豊田町大字矢田130			所管課	豊田教育支所	敷地面積	14,331.00 m ²	うち借地面積	0.00 m ²
		地区	豊田	利用圏域		地区		駐車場台数	27台	総延床面積	4,159.46 m ²
設置根拠法令	学校教育法	設置条例	下関市立学校の設置等に関する条例			複合 関連施設	カルテ番号	施設名		所管課	延床面積
設置目的	学校教育法によって義務づけられている、学齢に達した満6歳から満12歳までの児童の、義務教育の第一段階で、将来必要とされる共通の基礎的な知識・技能を習得させる初等普通教育を施す学校。						0830	下関市立西市小学校		豊田教育支所	4,094.66 m ²
							1086	西市児童クラブ		子育て政策課	64.80 m ²
											m ²

【建物内訳】

No.	物件番号	名称	建築日	主体構造	屋根構造	耐用年数	地上階	地下階	耐震性	財産区分	延床面積
1	2755	下関市立西市小学校 便所	1966(S41)/02/01	鉄筋コンクリート	その他	38	1F		○	行政財産	29.40 m ²
2	2756	下関市立西市小学校 校舎	1966(S41)/12/01	鉄筋コンクリート	その他	47	2F		○	行政財産	858.34 m ²
3	2757	下関市立西市小学校 屋内運動場	1970(S45)/03/01	鉄筋コンクリート	その他	47	1F		○	行政財産	706.00 m ²
4	2758	下関市立西市小学校 危険物貯蔵庫	1976(S51)/01/01	木造	その他	15	1F		—	行政財産	2.52 m ²
5	2759	下関市立西市小学校 渡廊下	1980(S55)/03/01	鉄筋コンクリート	その他	47	1F		—	行政財産	19.50 m ²
6	2760	下関市立西市小学校 体育倉庫	1980(S55)/03/31	コンクリートブロック	その他	34	1F		—	行政財産	25.06 m ²
7	2761	下関市立西市小学校 校舎	1988(S63)/03/20	鉄筋コンクリート	その他	47	1F		○	行政財産	2,516.00 m ²
8	2762	下関市立西市小学校 油庫	1999(H11)/01/01	コンクリートブロック	その他	34	1F		○	行政財産	2.64 m ²
9											m ²
10											m ²
合 計											4,159.46 m ²

【指定緊急避難場所・指定避難所】

指定緊急 避難場所	地震	津波	高潮	土砂災害	洪水
	○	○	○	×	○
指定 避難所	指定	収容人員			
	○	140人			

【施設写真】



【過去5年以内に実施した工事の内容】 (単位:千円)

実施年度	件名	工事費
(No work items listed)		

【公共施設の適正配置に関する方向性】

占有面積	前期末面積	前期増減	機能の方向性	
			前期	中期・後期
4,492.14 m ²	4,094.66 m ²	△ 397.48 m ²	→(台帳整理)	→

【運営方法等】

運営方法	直営(一部委託を含む)	指定管理者		指定管理期間	~
------	-------------	-------	--	--------	---

【利用状況】

区分	H29(2017)年度	H30(2018)年度	R1(2019)年度
開館日数	365	365	365
児童数	114	111	99
学級数	7	8	8
定員			

【歳出情報】

(単位:千円)

区分	H29(2017)年度	H30(2018)年度	R1(2019)年度
施設の コスト	人件費	0	0
	光熱水費等		2,618
	修繕料		246
	委託料		511
	工事請負費	471	
	使用料及び賃借料		140
その他	2,311	207	199
事業の コスト	人件費		0
	委託料・報償費		0
	その他	0	0
指定管理料			
歳出計	2,782	3,722	4,214

【歳入情報】

(単位:千円)

区分	H29(2017)年度	H30(2018)年度	R1(2019)年度
施設使用料・負担金等	0	0	0
貸付料・目的外使用料等	6	6	6
その他収入	0	0	0
歳入計	6	6	6

カルテ番号	0832	利用用途分類	学校教育施設	評価分類	小学校
-------	------	--------	--------	------	-----

【施設基本情報】

施設名	下関市立豊田下小学校	所在地	豊田町大字手洗303			所管課	豊田教育支所	敷地面積	15,966.00 m ²	うち借地面積	0.00 m ²
		地区	豊田	利用圏域	地区	駐車場台数	20台	総延床面積	2,669.43 m ²	延床面積	2,669.43 m ²
設置根拠法令	学校教育法	設置条例	下関市立学校の設置等に関する条例			複合 関連施設	カルテ番号	施設名		所管課	延床面積
設置目的	学校教育法によって義務づけられている、学齢に達した満6歳から満12歳までの児童の、義務教育の第一段階で、将来必要とされる共通の基礎的な知識・技能を習得させる初等普通教育を施す学校。										m ²
											m ²
											m ²

【建物内訳】

No.	物件番号	名称	建築日	主体構造	屋根構造	耐用年数	地上階	地下階	耐震性	財産区分	延床面積
1	2776	下関市立豊田下小学校 倉庫	1965(S40)/01/01	木造	その他	15	1F			行政財産	30.00 m ²
2	2777	下関市立豊田下小学校 校舎	1965(S40)/03/01	鉄筋コンクリート	その他	47	2F			行政財産	1,695.00 m ²
3	2778	下関市立豊田下小学校 ランチルーム	1983(S58)/12/26	鉄筋コンクリート	その他	41	1F			行政財産	248.00 m ²
4	2779	下関市立豊田下小学校 屋内運動場	1986(S61)/02/17	鉄筋コンクリート	その他	47	1F			行政財産	696.43 m ²
5											m ²
6											m ²
7											m ²
8											m ²
9											m ²
10											m ²
合 計											2,669.43 m ²

【指定緊急避難場所・指定避難所】

指定緊急 避難場所	地震	津波	高潮	土砂災害	洪水
	○	○	○	○	×
指定 避難所	指定	収容人員			
	○	140人			

【施設写真】



【過去5年以内に実施した工事の内容】 (単位:千円)

実施年度	件名	工事費
(No work items listed)		

【公共施設の適正配置に関する方向性】

占有面積	前期末面積	前期増減	機能の方向性	
			前期	中期・後期
3,001.43 m ²	0.00 m ²	△ 3,001.43 m ²	集約化	

【運営方法等】

運営方法	直営(一部委託を含む)	指定管理者		指定管理期間	~
------	-------------	-------	--	--------	---

【利用状況】

区分	H29(2017)年度	H30(2018)年度	R1(2019)年度
開館日数	365	365	365
児童数	60	60	54
学級数	7	7	6
定員			

【歳出情報】

(単位:千円)

区分	H29(2017)年度	H30(2018)年度	R1(2019)年度	
施設の コスト	人件費		0	
	光熱水費等		1,457	
	修繕料		248	
	委託料		898	
	工事請負費	707		0
	使用料及び賃借料		379	336
	その他	1,957	174	180
事業の コスト	人件費		0	
	委託料・報償費		0	
	その他	0	0	
指定管理料				
歳出計	2,664	3,488	3,119	

【歳入情報】

(単位:千円)

区分	H29(2017)年度	H30(2018)年度	R1(2019)年度
施設使用料・負担金等	0	0	0
貸付料・目的外使用料等	10	10	10
その他収入	0	0	0
歳入計	10	10	10

カルテ番号	0827	利用用途分類	学校教育施設	評価分類	中学校
-------	------	--------	--------	------	-----

【施設基本情報】

施設名	下関市立豊田中学校	所在地	豊田町大字矢田434			所管課	豊田教育支所	敷地面積	25,538.00 m ²	うち借地面積	0.00 m ²	
		地区	豊田	利用圏域		地区		駐車場台数	27台	総延床面積	4,609.27 m ²	延床面積
設置根拠法令	学校教育法	設置条例	下関市立学校の設置等に関する条例			複合 関連施設	カルテ番号	施設名		所管課	延床面積	
設置目的	小学校六年の課程をおえた者に、小学校における教育の基礎の上に、心身の発達に応じて、中等普通教育を施す3年制の義務教育の学校。											m ²
												m ²
												m ²

【建物内訳】

No.	物件番号	名称	建築日	主体構造	屋根構造	耐用年数	地上階	地下階	耐震性	財産区分	延床面積
1	2792	下関市立豊田中学校 校舎(工作技術教室外)	1961(S36)/01/01	鉄筋コンクリート	その他	47	2F			行政財産	616.00 m ²
2	2793	下関市立豊田中学校 便所	1961(S36)/02/01	鉄筋コンクリート	その他	38	1F			行政財産	49.00 m ²
3	2794	下関市立豊田中学校 プール附属施設	1970(S45)/01/01	コンクリートブロック	その他	38	1F			行政財産	92.28 m ²
4	2795	下関市立豊田中学校 管理棟	1983(S58)/02/15	鉄筋コンクリート	その他	50	2F			行政財産	980.00 m ²
5	2796	下関市立豊田中学校 ランチルーム	1983(S58)/02/15	鉄筋コンクリート	その他	41	1F			行政財産	375.00 m ²
6	2798	下関市立豊田中学校 校舎(家庭科教室外)	1999(H11)/11/01	鉄筋コンクリート	その他	47	2F			行政財産	1,171.00 m ²
7	2799	下関市立豊田中学校 体育館	2000(H12)/01/01	鉄筋コンクリート	その他	47	2F			行政財産	1,172.60 m ²
8	2800	下関市立豊田中学校 部室	2000(H12)/01/01	木造	その他	22	1F			行政財産	43.70 m ²
9	10079	豊田中学校 屋外倉庫	1949(S24)/03/21	軽量鉄骨造	亜鉛メッキ銅板葺	24	1F			行政財産	57.85 m ²
10	99999	ほか3棟の合計									51.84 m ²
合 計											4,609.27 m ²

【指定緊急避難場所・指定避難所】

指定緊急 避難場所	地震	津波	高潮	土砂災害	洪水
	○	○	○	○	×
指定 避難所	指定	収容人員			
	○	240人			

【施設写真】



【過去5年以内に実施した工事の内容】 (単位:千円)

実施年度	件名	工事費
(No work items listed)		

【公共施設の適正配置に関する方向性】

占有面積	前期末面積	前期増減	機能の方向性	
			前期	中期・後期
4,933.92 m ²	4,551.42 m ²	△ 382.50 m ²	→(台帳整理)	→

【運営方法等】

運営方法	直営(一部委託を含む)	指定管理者		指定管理期間	~
------	-------------	-------	--	--------	---

【利用状況】

区分	H29(2017)年度	H30(2018)年度	R1(2019)年度
開館日数	365	365	365
生徒数	101		107
学級数	7	7	6
定員			

【歳出情報】 (単位:千円)

区分	H29(2017)年度	H30(2018)年度	R1(2019)年度	
施設の コスト	人件費	0	0	
	光熱水費等		2,604	2,323
	修繕料		769	603
	委託料		436	436
	工事請負費	798		0
	使用料及び賃借料		360	99
	その他	2,657	201	166
事業の コスト	人件費		0	
	委託料・報償費		0	
	その他	0	0	
指定管理料				
歳出計	3,455	4,370	3,627	

【歳入情報】 (単位:千円)

区分	H29(2017)年度	H30(2018)年度	R1(2019)年度
施設使用料・負担金等	0	0	0
貸付料・目的外使用料等	3	3	3
その他収入	0	0	0
歳入計	3	3	3

カルテ番号	0825	利用用途分類	学校教育施設	評価分類	学校給食共同調理場
-------	------	--------	--------	------	-----------

【施設基本情報】

施設名	下関市立豊田町学校給食共同調理場	所在地	豊田町大字矢田320-1			所管課	豊田教育支所	敷地面積	1,487.16 m ²	うち借地面積	0.00 m ²
		地区	豊田	利用圏域	その他	駐車場台数	7台	総延床面積	486.51 m ²	延床面積	486.51 m ²
設置根拠法令	学校給食法	設置条例	下関市学校給食共同調理場設置条例			複合 関連施設	カルテ番号	施設名		所管課	延床面積
設置目的	豊田町内の小学校3校及び中学校1校の児童生徒に安心・安全及び衛生的な給食の提供するため設置。地場産物を積極的に取り入れた献立により、地元の特産物・食文化などへの理解を深める取り組みを実施している。										m ²
											m ²
											m ²

【建物内訳】

No.	物件番号	名称	建築日	主体構造	屋根構造	耐用年数	地上階	地下階	耐震性	財産区分	延床面積
1	2726	下関市立豊田町学校給食共同調理場 共同調理場	1992(H04)/03/24	鉄骨鉄筋コンクリート	その他	41	1F			行政財産	454.59 m ²
2	2727	下関市立豊田町学校給食共同調理場 倉庫	1995(H07)/09/29	木造	その他	15	1F			行政財産	31.92 m ²
3											m ²
4											m ²
5											m ²
6											m ²
7											m ²
8											m ²
9											m ²
10											m ²
合 計											486.51 m ²

【指定緊急避難場所・指定避難所】

指定緊急 避難場所	地震	津波	高潮	土砂災害	洪水
指定 避難所	指定	収容人員		人	

【施設写真】



【過去5年以内に実施した工事の内容】 (単位:千円)

実施年度	件名	工事費
(No data visible)		

【公共施設の適正配置に関する方向性】

占有面積	前期末面積	前期増減	機能の方向性	
			前期	中期・後期
486.51 m ²	486.51 m ²	0.00 m ²	→	→

【運営方法等】

運営方法	直営(一部委託を含む)	指定管理者		指定管理期間	~
------	-------------	-------	--	--------	---

【利用状況】

区分	H29(2017)年度	H30(2018)年度	R1(2019)年度
開館日数	197	197	179
利用者数			
利用者数/日	0.0	0.0	0.0
利用可能コマ数	0	0	
利用コマ数	0	0	
利用率			

【歳出情報】

(単位:千円)

区分	H29(2017)年度	H30(2018)年度	R1(2019)年度
施設の コスト	人件費	14,430	14,372
	光熱水費等		
	修繕料		
	委託料		
	工事請負費	1,335	1,499
	使用料及び賃借料		
その他	7,268	7,092	6,253
事業の コスト	人件費		
	委託料・報償費		
	その他	32,268	30,536
指定管理料			
歳出計	55,301	53,499	52,485

【歳入情報】

(単位:千円)

区分	H29(2017)年度	H30(2018)年度	R1(2019)年度
施設使用料・負担金等	0		
貸付料・目的外使用料等	0		
その他収入	18,897	17,901	15,436
歳入計	18,897	17,901	15,436

カルテ番号	0841	利用用途分類	学校教育施設	評価分類	幼稚園
-------	------	--------	--------	------	-----

【施設基本情報】

施設名	旧下関市立室津幼稚園	所在地	豊浦町大字室津下669-7			所管課	豊浦市民生活課	敷地面積	1,422.00 m ²	うち借地面積	0.00 m ²
		地区	豊浦	利用圏域	地区	駐車場台数	8台	総延床面積	334.00 m ²	延床面積	334.00 m ²
設置根拠法令	学校教育法	設置条例	下関市立学校の設置等に関する条例			複合 関連施設	カルテ番号	施設名		所管課	延床面積
設置目的	義務教育及びその後の教育の基礎を培うものとして、幼児を保育し、幼児の健やかな成長のために適当な環境を与えて、その心身の発達を助長することを目的として、未就学児を就園させるために必要な施設。平成31年3月末で廃園										m ²
											m ²
											m ²

【建物内訳】

No.	物件番号	名称	建築日	主体構造	屋根構造	耐用年数	地上階	地下階	耐震性	財産区分	延床面積
1	1499	下関市立室津幼稚園 幼稚園舎	1972(S47)/11/01	鉄骨造	カラー鉄板葺	34	1F			行政財産	315.00 m ²
2	1500	下関市立室津幼稚園 倉庫	1979(S54)/03/01	補強コンクリート	カラー鉄板葺	34	1F			行政財産	10.00 m ²
3	1501	下関市立室津幼稚園 倉庫	1983(S58)/03/01	補強コンクリート	陸屋根	34	1F			行政財産	9.00 m ²
4											m ²
5											m ²
6											m ²
7											m ²
8											m ²
9											m ²
10											m ²
合 計											334.00 m ²

【運営方法等】

運営方法	直営(一部委託を含む)	指定管理者		指定管理期間	~
------	-------------	-------	--	--------	---

【利用状況】

区分	H29(2017)年度	H30(2018)年度	R1(2019)年度
開館日数	198	365	0
園児数	13	2	0
学級数	20	1	0
定員		20	0

【歳入情報】

区分	H29(2017)年度	H30(2018)年度	R1(2019)年度
施設使用料・負担金等	0	2,225	0
貸付料・目的外使用料等	0		0
その他収入	1,752		0
歳入計	1,752	2,225	0

【歳出情報】

区分	H29(2017)年度	H30(2018)年度	R1(2019)年度
施設の コスト	人件費	25,468	0
	光熱水費等		206
	修繕料		0
	委託料		960
	工事請負費	120	
	使用料及び賃借料		36
その他	1,173	59	0
事業の コスト	人件費		18,334
	委託料・報償費		15
	その他	140	228
指定管理料			0
歳出計	26,901	19,838	0

【指定緊急避難場所・指定避難所】

指定緊急 避難場所	地震	津波	高潮	土砂災害	洪水
指定 避難所	指定	収容人員		人	

【施設写真】



【過去5年以内に実施した工事の内容】

実施年度	件名	工事費
(単位:千円)		
(No data visible)		

【公共施設の適正配置に関する方向性】

占有面積	前期末面積	前期増減	機能の方向性	
			前期	中期・後期
334.00 m ²	0.00 m ²	△ 334.00 m ²	廃止	

カルテ番号	0844	利用用途分類	学校教育施設	評価分類	幼稚園
-------	------	--------	--------	------	-----

【施設基本情報】

施設名	旧下関市立小串幼稚園	所在地	豊浦町大字小串630			所管課	豊浦市民生活課	敷地面積	2,057.00 m ²	うち借地面積	0.00 m ²	
		地区	豊浦	利用圏域		地区		駐車場台数	10台	総延床面積	442.00 m ²	延床面積
設置根拠法令		設置条例				複合 関連施設	カルテ番号	施設名		所管課	延床面積	
設置目的	平成27年4月1日より休園 平成29年3月末で廃園											m ²
												m ²
												m ²

【建物内訳】

No.	物件番号	名称	建築日	主体構造	屋根構造	耐用年数	地上階	地下階	耐震性	財産区分	延床面積
1	1507	旧小串幼稚園 幼稚園舎	1979(S54)/01/01	鉄骨造	カラー鉄板葺	34	1F			行政財産	432.00 m ²
2	1508	旧小串幼稚園 倉庫	1982(S57)/03/01	補強コンクリート	カラー鉄板葺	34	1F			行政財産	10.00 m ²
3											m ²
4											m ²
5											m ²
6											m ²
7											m ²
8											m ²
9											m ²
10											m ²
合 計											442.00 m ²

【指定緊急避難場所・指定避難所】

指定緊急 避難場所	地震	津波	高潮	土砂災害	洪水
指定 避難所	指定	収容人員		人	

【施設写真】



【運営方法等】

運営方法	直営(一部委託を含む)	指定管理者		指定管理期間	~
------	-------------	-------	--	--------	---

【利用状況】

区分	H29(2017)年度	H30(2018)年度	R1(2019)年度
開館日数	0	0	0
園児数	0	0	0
学級数	0	0	0
定員			

【歳出情報】

(単位:千円)

区分	H29(2017)年度	H30(2018)年度	R1(2019)年度
施設の コスト	人件費	0	0
	光熱水費等		
	修繕料		
	委託料		
	工事請負費	0	0
	使用料及び賃借料		
その他	85	0	0
事業の コスト	人件費		
	委託料・報償費		
	その他	0	0
指定管理料			
歳出計	85	0	0

【歳入情報】

(単位:千円)

区分	H29(2017)年度	H30(2018)年度	R1(2019)年度
施設使用料・負担金等	0	0	0
貸付料・目的外使用料等	0	0	0
その他収入	0	0	0
歳入計	0	0	0

【過去5年以内に実施した工事の内容】 (単位:千円)

実施年度	件名	工事費
(No data visible)		

【公共施設の適正配置に関する方向性】

占有面積	前期末面積	前期増減	機能の方向性	
			前期	中期・後期
442.00 m ²	0.00 m ²	△ 442.00 m ²	廃止済	

カルテ番号	0845	利用用途分類	学校教育施設	評価分類	小学校
-------	------	--------	--------	------	-----

【施設基本情報】

施設名	下関市立室津小学校	所在地	豊浦町大字室津下152-1			所管課	豊浦教育支所	敷地面積	19,699.00 m ²	うち借地面積	0.00 m ²
		地区	豊浦	利用圏域	地区	駐車場台数	0台	総延床面積	2,898.00 m ²	延床面積	2,841.75 m ²
設置根拠法令	学校教育法	設置条例	下関市立学校の設置等に関する条例			複合 関連施設	カルテ番号	施設名		所管課	延床面積
設置目的	心身の発達に応じて、義務教育として行われる普通教育のうち基礎的なものを施すため、学齢児童を就学させるのに必要な施設。						0845	下関市立室津小学校		豊浦教育支所	2,841.75 m ²
							1087	室津児童クラブ		子育て政策課	56.25 m ²
m ²											

【建物内訳】

No.	物件番号	名称	建築日	主体構造	屋根構造	耐用年数	地上階	地下階	耐震性	財産区分	延床面積
1	2803	下関市立室津小学校 校舎	1996(H08)/11/11	鉄筋コンクリート	カラー鉄板葺	47	2F		○	行政財産	2,064.00 m ²
2	2804	下関市立室津小学校 体育館	1996(H08)/11/11	鉄筋コンクリート	カラー鉄板葺	47	1F		○	行政財産	785.00 m ²
3	2805	下関市立室津小学校 体育倉庫	1997(H09)/11/18	木造	カラー鉄板葺	15	1F		—	行政財産	49.00 m ²
4											m ²
5											m ²
6											m ²
7											m ²
8											m ²
9											m ²
10											m ²
合 計											2,898.00 m ²

【指定緊急避難場所・指定避難所】

指定緊急 避難場所	地震	津波	高潮	土砂災害	洪水
	○	○	○	○	○
指定 避難所	指定		収容人員		
	○		262人		

【施設写真】



【過去5年以内に実施した工事の内容】 (単位:千円)

実施年度	件名	工事費
(No work items reported)		

【公共施設の適正配置に関する方向性】

占有面積	前期末面積	前期増減	機能の方向性	
			前期	中期・後期
2,841.75 m ²	0.00 m ²	△ 2,841.75 m ²	集約化	

【運営方法等】

運営方法	直営(一部委託を含む)	指定管理者		指定管理期間	~
------	-------------	-------	--	--------	---

【利用状況】

区分	H29(2017)年度	H30(2018)年度	R1(2019)年度
開館日数	365	365	365
児童数	58	55	44
学級数	7	6	5
定員			

【歳出情報】

(単位:千円)

区分	H29(2017)年度	H30(2018)年度	R1(2019)年度
施設のコスト			
人件費	1,965	1,981	1,982
光熱水費等		1,411	1,450
修繕料		277	141
委託料		608	678
工事請負費	267	0	13,530
使用料及び賃借料		58	598
その他	3,752	239	666
事業のコスト		0	0
委託料・報償費		224	245
その他	0	1,335	413
指定管理料			
歳出計	5,984	6,133	19,703

【歳入情報】

(単位:千円)

区分	H29(2017)年度	H30(2018)年度	R1(2019)年度
施設使用料・負担金等	0	0	0
貸付料・目的外使用料等	0	0	0
その他収入	0	0	0
歳入計	0	0	0

カルテ番号	0846	利用用途分類	学校教育施設	評価分類	小学校
-------	------	--------	--------	------	-----

【施設基本情報】

施設名	下関市立誠意小学校	所在地	豊浦町大字黒井2200			所管課	豊浦教育支所	敷地面積	16,216.00 m ²	うち借地面積	0.00 m ²
		地区	豊浦	利用圏域		地区		駐車場台数	0台	総延床面積	4,660.00 m ²
設置根拠法令	学校教育法	設置条例	下関市立学校の設置等に関する条例			複合 関連施設	カルテ番号	施設名		所管課	延床面積
設置目的	心身の発達に応じて、義務教育として行われる普通教育のうち基礎的なものを施すため、学齢児童を就学させるのに必要な施設。						0846	下関市立誠意小学校		豊浦教育支所	4,594.00 m ²
							1088	誠意児童クラブ		子育て政策課	66.00 m ²
											m ²

【建物内訳】

No.	物件番号	名称	建築日	主体構造	屋根構造	耐用年数	地上階	地下階	耐震性	財産区分	延床面積
1	2806	下関市立誠意小学校 校舎(教室棟)	1959(S34)/03/01	鉄筋コンクリート	陸屋根	47	2F		○	行政財産	732.00 m ²
2	2807	下関市立誠意小学校 校舎(教室棟)	1960(S35)/03/01	鉄筋コンクリート	陸屋根	47	2F		○	行政財産	976.00 m ²
3	2808	下関市立誠意小学校 体育館	1972(S47)/02/01	鉄骨造	カラー鉄板葺	34	1F		○	行政財産	591.00 m ²
4	2809	下関市立誠意小学校 校舎(管理・教室棟)	1981(S56)/03/01	鉄筋コンクリート	陸屋根	47	1F		○	行政財産	2,302.00 m ²
5	2810	下関市立誠意小学校 体育倉庫	1981(S56)/03/01	補強コンクリート	陸屋根	34	1F		—	行政財産	32.00 m ²
6	2811	下関市立誠意小学校 倉庫	1982(S57)/03/01	鉄骨造	スレート葺	31	1F		—	行政財産	12.00 m ²
7	2812	下関市立誠意小学校 体育倉庫	1994(H06)/01/01	木造	カラー鉄板葺	15	3F		—	行政財産	15.00 m ²
8											m ²
9											m ²
10											m ²
合 計											4,660.00 m ²

【指定緊急避難場所・指定避難所】

指定緊急 避難場所	地震	津波	高潮	土砂災害	洪水
	○	○	○	○	○
指定 避難所	指定	収容人員			
	○	197人			

【施設写真】



【過去5年以内に実施した工事の内容】 (単位:千円)

実施年度	件名	工事費
(No work items listed)		

【公共施設の適正配置に関する方向性】

占有面積	前期末面積	前期増減	機能の方向性	
			前期	中期・後期
4,631.00 m ²	4,594.00 m ²	△ 37.00 m ²	→(台帳整理)	→

【運営方法等】

運営方法	直営(一部委託を含む)	指定管理者		指定管理期間	~
------	-------------	-------	--	--------	---

【利用状況】

区分	H29(2017)年度	H30(2018)年度	R1(2019)年度
開館日数	365	365	365
児童数	209	193	188
学級数	11	10	10
定員			

【歳出情報】 (単位:千円)

区分	H29(2017)年度	H30(2018)年度	R1(2019)年度
施設のコスト			
人件費	1,965	1,981	1,982
光熱水費等		2,846	2,914
修繕料		1,583	725
委託料		1,158	1,122
工事請負費	306	0	32,950
使用料及び賃借料		0	437
その他	6,135	284	1,181
事業のコスト			
人件費			0
委託料・報償費		224	245
その他	0	1,707	788
指定管理料			
歳出計	8,406	9,783	42,344

【歳入情報】 (単位:千円)

区分	H29(2017)年度	H30(2018)年度	R1(2019)年度
施設使用料・負担金等	0	0	0
貸付料・目的外使用料等	11	11	11
その他収入	0	0	0
歳入計	11	11	11

カルテ番号	0847	利用用途分類	学校教育施設	評価分類	小学校
-------	------	--------	--------	------	-----

【施設基本情報】

施設名	下関市立川棚小学校	所在地	豊浦町大字川棚3650-1			所管課	豊浦教育支所	敷地面積	22,290.00 m ²	うち借地面積	0.00 m ²
		地区	豊浦	利用圏域	地区	駐車場台数	0台	総延床面積	5,318.00 m ²	延床面積	5,318.00 m ²
設置根拠法令	学校教育法	設置条例	下関市立学校の設置等に関する条例			複合 関連施設	カルテ番号	施設名		所管課	延床面積
設置目的	心身の発達に応じて、義務教育として行われる普通教育のうち基礎的なものを施すため、学齢児童を就学させるのに必要な施設。										m ²
											m ²
											m ²

【建物内訳】

No.	物件番号	名称	建築日	主体構造	屋根構造	耐用年数	地上階	地下階	耐震性	財産区分	延床面積
1	2813	下関市立川棚小学校 校舎(校舎棟)	1991(H03)/10/31	鉄筋コンクリート	瓦葺	47	3F		○	行政財産	3,881.00 m ²
2	2814	下関市立川棚小学校 校舎	1993(H05)/03/05	鉄骨造	カラー鉄板葺	34	2F		○	行政財産	114.00 m ²
3	2815	下関市立川棚小学校 体育館	1997(H09)/03/21	鉄筋コンクリート	陸屋根	47	1F		○	行政財産	120.00 m ²
4	2816	下関市立川棚小学校 体育倉庫	2000(H12)/03/01	木造	カラー鉄板葺	15	1F			行政財産	106.00 m ²
5	2817	下関市立川棚小学校 体育館	2001(H13)/12/13	鉄骨造	カラー鉄板葺	34	1F			行政財産	1,097.00 m ²
6											m ²
7											m ²
8											m ²
9											m ²
10											m ²
合 計											5,318.00 m ²

【指定緊急避難場所・指定避難所】

指定緊急 避難場所	地震	津波	高潮	土砂災害	洪水
	○	○	○	○	×
指定 避難所	指定	収容人員			
	○	365人			

【施設写真】



【運営方法等】

運営方法	直営(一部委託を含む)	指定管理者		指定管理期間	~
------	-------------	-------	--	--------	---

【利用状況】

区分	H29(2017)年度	H30(2018)年度	R1(2019)年度
開館日数	365	365	365
児童数	424	423	408
学級数	17	17	15
定員			

【歳出情報】

(単位:千円)

区分	H29(2017)年度	H30(2018)年度	R1(2019)年度	
施設の コスト	人件費	1,965	1,981	1,982
	光熱水費等		2,536	2,565
	修繕料		158	851
	委託料		778	873
	工事請負費	518	0	37,085
	使用料及び賃借料		58	573
その他	5,822	284	1,090	
事業の コスト	人件費			0
	委託料・報償費		224	245
	その他	0	1,707	991
指定管理料				
歳出計	8,305	7,726	46,255	

【歳入情報】

(単位:千円)

区分	H29(2017)年度	H30(2018)年度	R1(2019)年度
施設使用料・負担金等	0	0	0
貸付料・目的外使用料等	3	3	3
その他収入	0	0	0
歳入計	3	3	3

【過去5年以内に実施した工事の内容】 (単位:千円)

実施年度	件名	工事費
(No work items reported)		

【公共施設の適正配置に関する方向性】

占有面積	前期末面積	前期増減	機能の方向性	
			前期	中期・後期
5,317.00 m ²	5,318.00 m ²	1.00 m ²	→(台帳整理)	→

カルテ番号	0848	利用用途分類	学校教育施設	評価分類	小学校
-------	------	--------	--------	------	-----

【施設基本情報】

施設名	下関市立小串小学校	所在地	豊浦町大字小串617			所管課	豊浦教育支所	敷地面積	14,632.00 m ²	うち借地面積	0.00 m ²
		地区	豊浦	利用圏域		地区		駐車場台数	0台	総延床面積	4,251.00 m ²
設置根拠法令	学校教育法	設置条例	下関市立学校の設置等に関する条例			複合 関連施設	カルテ番号	施設名		所管課	延床面積
設置目的	心身の発達に応じて、義務教育として行われる普通教育のうち基礎的なものを施すため、学齢児童を就学させるのに必要な施設。				0848		下関市立小串小学校		豊浦教育支所	4,186.00 m ²	
					1090		小串児童クラブ		子育て政策課	65.00 m ²	
											m ²

【建物内訳】

No.	物件番号	名称	建築日	主体構造	屋根構造	耐用年数	地上階	地下階	耐震性	財産区分	延床面積
1	2818	下関市立小串小学校 倉庫	1948(S23)/03/01	補強コンクリート	カラー鉄板葺	34	1F		×	行政財産	32.00 m ²
2	2819	下関市立小串小学校 校舎(教室棟)	1970(S45)/03/01	鉄筋コンクリート	陸屋根	47	3F		○	行政財産	997.00 m ²
3	2820	下関市立小串小学校 校舎(教室棟)	1971(S46)/03/01	鉄筋コンクリート	陸屋根	47	3F		○	行政財産	959.00 m ²
4	2821	下関市立小串小学校 校舎(昇降口)	1971(S46)/03/01	鉄筋コンクリート	陸屋根	47	1F		○	行政財産	113.00 m ²
5	2822	下関市立小串小学校 体育館	1980(S55)/02/01	鉄筋コンクリート	その他	47	1F		○	行政財産	607.00 m ²
6	2823	下関市立小串小学校 ランチルーム	1981(S56)/02/01	鉄筋コンクリート	その他	41	1F		○	行政財産	436.00 m ²
7	2824	下関市立小串小学校 校舎(管理棟)	1981(S56)/09/01	鉄筋コンクリート	陸屋根	47	2F		○	行政財産	1,094.00 m ²
8	2825	下関市立小串小学校 倉庫	1982(S57)/03/01	鉄骨造	スレート葺	31	1F		×	行政財産	13.00 m ²
9											m ²
10											m ²
合 計											4,251.00 m ²

【指定緊急避難場所・指定避難所】

指定緊急 避難場所	地震	津波	高潮	土砂災害	洪水
	○	○	○	×	○
指定 避難所	指定	収容人員			
	○	202人			

【施設写真】



【過去5年以内に実施した工事の内容】 (単位:千円)

実施年度	件名	工事費
(No data visible)		

【公共施設の適正配置に関する方向性】

占有面積	前期末面積	前期増減	機能の方向性	
			前期	中期・後期
4,139.00 m ²	4,186.00 m ²	47.00 m ²	→(台帳整理)	→

【運営方法等】

運営方法	直営(一部委託を含む)	指定管理者		指定管理期間	~
------	-------------	-------	--	--------	---

【利用状況】

区分	H29(2017)年度	H30(2018)年度	R1(2019)年度
開館日数	365	365	365
児童数	62	50	47
学級数	7	7	6
定員			

【歳出情報】 (単位:千円)

区分	H29(2017)年度	H30(2018)年度	R1(2019)年度	
施設の コスト	人件費	1,965	1,981	1,982
	光熱水費等		1,819	1,925
	修繕料		336	515
	委託料		812	719
	工事請負費	218	0	17,296
	使用料及び賃借料		58	514
事業の コスト	その他	4,579	363	697
	人件費		0	0
	委託料・報償費		224	245
その他	0	1,773	695	
指定管理料				
歳出計	6,762	7,366	24,588	

【歳入情報】 (単位:千円)

区分	H29(2017)年度	H30(2018)年度	R1(2019)年度
施設使用料・負担金等	0	0	0
貸付料・目的外使用料等	7	7	8
その他収入	0	0	0
歳入計	7	7	8

カルテ番号	0849	利用用途分類	学校教育施設	評価分類	小学校
-------	------	--------	--------	------	-----

【施設基本情報】

施設名	下関市立宇賀小学校	所在地	豊浦町大字宇賀4961			所管課	豊浦教育支所	敷地面積	11,772.00 m ²	うち借地面積	0.00 m ²
		地区	豊浦	利用圏域	地区	駐車場台数	0台	総延床面積	3,533.00 m ²	延床面積	3,533.00 m ²
設置根拠法令	学校教育法	設置条例	下関市立学校の設置等に関する条例			複合 関連施設	カルテ番号	施設名		所管課	延床面積
設置目的	心身の発達に応じて、義務教育として行われる普通教育のうち基礎的なものを施すため、学齢児童を就学させるのに必要な施設。										m ²
											m ²
											m ²

【建物内訳】

No.	物件番号	名称	建築日	主体構造	屋根構造	耐用年数	地上階	地下階	耐震性	財産区分	延床面積
1	2826	下関市立宇賀小学校 プール管理棟	1992(H04)/03/19	木造	スレート葺	22	1F		○	行政財産	78.00 m ²
2	2827	下関市立宇賀小学校 校舎(管理・教室棟)	1999(H11)/08/31	鉄筋コンクリート	カラー鉄板葺	47	3F		○	行政財産	2,450.00 m ²
3	2828	下関市立宇賀小学校 給食室	1999(H11)/08/31	鉄筋コンクリート	カラー鉄板葺	41	1F		○	行政財産	135.00 m ²
4	2829	下関市立宇賀小学校 体育館	1999(H11)/08/31	鉄筋コンクリート	カラー鉄板葺	47	1F		○	行政財産	809.00 m ²
5	2830	下関市立宇賀小学校 体育倉庫	1999(H11)/08/31	木造	カラー鉄板葺	15	1F		○	行政財産	49.00 m ²
6	2831	下関市立宇賀小学校 器具倉庫	1999(H11)/08/31	木造	カラー鉄板葺	15	1F		○	行政財産	12.00 m ²
7											m ²
8											m ²
9											m ²
10											m ²
合 計											3,533.00 m ²

【指定緊急避難場所・指定避難所】

指定緊急 避難場所	地震	津波	高潮	土砂災害	洪水
	○	○	○	×	○
指定 避難所	指定	収容人員			
	○	269人			

【施設写真】



【運営方法等】

運営方法	直営(一部委託を含む)	指定管理者		指定管理期間	~
------	-------------	-------	--	--------	---

【利用状況】

区分	H29(2017)年度	H30(2018)年度	R1(2019)年度
開館日数	365	365	365
児童数	28	30	31
学級数	5	5	5
定員			

【歳出情報】

(単位:千円)

区分	H29(2017)年度	H30(2018)年度	R1(2019)年度	
施設の コスト	人件費	1,965	1,981	1,982
	光熱水費等		1,975	1,978
	修繕料		572	326
	委託料		713	819
	工事請負費	775	0	11,646
	使用料及び賃借料		58	556
その他	4,238	253	588	
事業の コスト	人件費		0	0
	委託料・報償費		4,908	245
	その他	0	1,313	523
指定管理料				
歳出計	6,978	11,773	18,663	

【歳入情報】

(単位:千円)

区分	H29(2017)年度	H30(2018)年度	R1(2019)年度
施設使用料・負担金等	0	0	0
貸付料・目的外使用料等	5	5	5
その他収入	0	0	0
歳入計	5	5	5

【過去5年以内に実施した工事の内容】 (単位:千円)

実施年度	件名	工事費
(No data visible)		

【公共施設の適正配置に関する方向性】

占有面積	前期末面積	前期増減	機能の方向性	
			前期	中期・後期
3,533.00 m ²	0.00 m ²	△ 3,533.00 m ²	集約化	

カルテ番号	0850	利用用途分類	学校教育施設	評価分類	中学校
-------	------	--------	--------	------	-----

【施設基本情報】

施設名	下関市立豊洋中学校	所在地	豊浦町大字黒井724-1			所管課	豊浦教育支所	敷地面積	19,928.00 m ²	うち借地面積	0.00 m ²
		地区	豊浦	利用圏域		地区		駐車場台数	0台	総延床面積	4,240.00 m ²
設置根拠法令	学校教育法	設置条例	下関市立学校の設置等に関する条例			複合 関連施設	カルテ番号	施設名		所管課	延床面積
設置目的	心身の発達に応じて、義務教育として行われる普通教育のうち基礎的なものを施すため、学齢児童を就学させるのに必要な施設。										m ²
											m ²
											m ²

【建物内訳】

No.	物件番号	名称	建築日	主体構造	屋根構造	耐用年数	地上階	地下階	耐震性	財産区分	延床面積
1	2832	下関市立豊洋中学校 体育館	1963(S38)/03/01	鉄骨造	カラー鉄板葺	34	1F		○	行政財産	676.00 m ²
2	2833	下関市立豊洋中学校 便所	1980(S55)/10/24	補強コンクリート	カラー鉄板葺	34	1F		-	行政財産	36.00 m ²
3	2834	下関市立豊洋中学校 校舎(教室棟)	1984(S59)/03/28	鉄筋コンクリート	陸屋根	47	3F		○	行政財産	2,996.00 m ²
4	2835	下関市立豊洋中学校 校舎(特別教室棟)	1984(S59)/03/28	鉄筋コンクリート	陸屋根	47	2F		○	行政財産	341.00 m ²
5	2836	下関市立豊洋中学校 倉庫	1985(S60)/08/01	軽量鉄骨造	カラー鉄板葺	24	1F		○	行政財産	33.00 m ²
6	2837	下関市立豊洋中学校 プール管理棟	1990(H02)/03/29	鉄筋コンクリート	陸屋根	47	1F		○	行政財産	89.00 m ²
7	2839	下関市立豊洋中学校 部室	2001(H13)/12/20	補強コンクリート	カラー鉄板葺	38	1F		○	行政財産	69.00 m ²
8											m ²
9											m ²
10											m ²
合 計											4,240.00 m ²

【指定緊急避難場所・指定避難所】

指定緊急 避難場所	地震	津波	高潮	土砂災害	洪水
	○	○	○	○	○
指定 避難所	指定	収容人員			
	○	225人			

【施設写真】



【過去5年以内に実施した工事の内容】 (単位:千円)

実施年度	件名	工事費
(No data visible)		

【公共施設の適正配置に関する方向性】

占有面積	前期末面積	前期増減	機能の方向性	
			前期	中期・後期
4,108.00 m ²	4,273.00 m ²	165.00 m ²	→(台帳整理)	→

【運営方法等】

運営方法	直営(一部委託を含む)	指定管理者		指定管理期間	~
------	-------------	-------	--	--------	---

【利用状況】

区分	H29(2017)年度	H30(2018)年度	R1(2019)年度
開館日数	365	365	365
生徒数	127	126	121
学級数	7	7	7
定員			

【歳出情報】

(単位:千円)

区分	H29(2017)年度	H30(2018)年度	R1(2019)年度	
施設の コスト	人件費	1,965	1,981	1,982
	光熱水費等		2,716	2,378
	修繕料		425	545
	委託料		992	891
	工事請負費	917	0	13,069
	使用料及び賃借料		0	592
	その他	5,922	319	828
事業の コスト	人件費			0
	委託料・報償費		224	245
	その他	0	2,706	1,306
指定管理料				
歳出計	8,804	9,363	21,836	

【歳入情報】

(単位:千円)

区分	H29(2017)年度	H30(2018)年度	R1(2019)年度
施設使用料・負担金等	0	0	0
貸付料・目的外使用料等	6	6	6
その他収入	0	0	0
歳入計	6	6	6

カルテ番号	0853	利用用途分類	学校教育施設	評価分類	中学校
-------	------	--------	--------	------	-----

【施設基本情報】

施設名	下関市立夢ヶ丘中学校	所在地	豊浦町大字小串145			所管課	豊浦教育支所	敷地面積	23,423.00 m ²	うち借地面積	0.00 m ²			
		地区	豊浦	利用圏域		地区		駐車場台数	0台	総延床面積	5,858.00 m ²	延床面積	5,858.00 m ²	
設置根拠法令	学校教育法	設置条例	下関市立学校の設置等に関する条例			複合 関連施設	カルテ番号	施設名		所管課	延床面積			
設置目的	心身の発達に応じて、義務教育として行われる普通教育のうち基礎的なものを施すため、学齢児童を就学させるのに必要な施設。											m ²		
														m ²

【建物内訳】

No.	物件番号	名称	建築日	主体構造	屋根構造	耐用年数	地上階	地下階	耐震性	財産区分	延床面積
1	2844	下関市立夢ヶ丘中学校 夢ヶ丘中学校	2004(H16)/06/30	鉄筋コンクリート	その他	47	2F		○	行政財産	5,580.00 m ²
2	2845	下関市立夢ヶ丘中学校 クラブハウス棟	2004(H16)/06/30	鉄筋コンクリート	その他	47	1F		○	行政財産	278.00 m ²
3											m ²
4											m ²
5											m ²
6											m ²
7											m ²
8											m ²
9											m ²
10											m ²
合 計											5,858.00 m ²

【運営方法等】

運営方法	直営(一部委託を含む)	指定管理者		指定管理期間	~
------	-------------	-------	--	--------	---

【利用状況】

区分	H29(2017)年度	H30(2018)年度	R1(2019)年度
開館日数	365	365	365
生徒数	241	231	254
学級数	11	10	11
定員			

【歳入情報】

区分	H29(2017)年度	H30(2018)年度	R1(2019)年度
施設使用料・負担金等	0	0	0
貸付料・目的外使用料等	0	0	0
その他収入	0	0	0
歳入計	0	0	0

【歳出情報】

区分	H29(2017)年度	H30(2018)年度	R1(2019)年度	
施設の コスト	人件費	1,965	1,981	1,982
	光熱水費等		2,935	3,332
	修繕料		129	368
	委託料		1,583	1,576
	工事請負費	374	0	24,049
	使用料及び賃借料		0	538
	7,634	353	829	
事業の コスト	人件費			0
	委託料・報償費		224	245
	その他	0	3,690	1,654
指定管理料				
歳出計	9,973	10,895	34,573	

【指定緊急避難場所・指定避難所】

指定緊急 避難場所	地震	津波	高潮	土砂災害	洪水
	○	○	○	×	○
指定 避難所	指定	収容人員			
	○	100人			

【施設写真】



【過去5年以内に実施した工事の内容】 (単位:千円)

実施年度	件名	工事費
(No work items reported)		

【公共施設の適正配置に関する方向性】

占有面積	前期末面積	前期増減	機能の方向性	
			前期	中期・後期
5,930.00 m ²	5,858.00 m ²	△ 72.00 m ²	→(台帳整理)	→

カルテ番号	0851	利用用途分類	学校教育施設	評価分類	学校給食共同調理場
-------	------	--------	--------	------	-----------

【施設基本情報】

施設名	下関市立豊浦町学校給食共同調理場	所在地	豊浦町大字川棚3647			所管課	豊浦教育支所	敷地面積	2,107.00 m ²	うち借地面積	0.00 m ²
		地区	豊浦	利用圏域	その他	駐車場台数	2台	総延床面積	620.00 m ²	延床面積	620.00 m ²
設置根拠法令	学校給食法(昭和29年法律第160号)	設置条例	下関市学校給食共同調理場設置条例			複合 関連施設	カルテ番号	施設名	所管課	延床面積	
設置目的	当該施設は川棚小学校敷地内に平成5年3月31日に竣工し、1600食の処理機能を有する。当時としては最新の機器の自動化、フルドライシステム方式を採用し、旧豊浦町時の学校完全給食実現化を達成した。現在、建設から26年経過し、施設、機器の老朽化は進んでいるが、学校給食の安全かつ適正な運営に努めている。										m ²
											m ²
											m ²

【建物内訳】

No.	物件番号	名称	建築日	主体構造	屋根構造	耐用年数	地上階	地下階	耐震性	財産区分	延床面積
1	2840	下関市立豊浦町学校給食共同調理場	1993(H05)/03/01	鉄骨造	カラー鉄板葺	31	1F		○	行政財産	620.00 m ²
2											m ²
3											m ²
4											m ²
5											m ²
6											m ²
7											m ²
8											m ²
9											m ²
10											m ²
合 計											620.00 m ²

【運営方法等】

運営方法	直営(一部委託を含む)	指定管理者		指定管理期間	~
------	-------------	-------	--	--------	---

【利用状況】

区分	H29(2017)年度	H30(2018)年度	R1(2019)年度
開館日数	197	197	179
利用者数			
利用者数/日	0.0	0.0	0.0
利用可能コマ数	0	0	0
利用コマ数	0	0	0
利用率			

【歳入情報】

区分	H29(2017)年度	H30(2018)年度	R1(2019)年度
施設使用料・負担金等	0	0	0
貸付料・目的外使用料等	0	0	0
その他収入	47,780	46,493	42,439
歳入計	47,780	46,493	42,439

【歳出情報】

区分	H29(2017)年度	H30(2018)年度	R1(2019)年度
人件費	0	0	0
光熱水費等		6,890	6,480
修繕料		2,028	2,001
委託料		1,248	1,259
工事請負費	2,002		
使用料及び賃借料		274	280
その他	23,695	10,498	121
事業のコスト			
人件費			
委託料・報償費			
その他	72,516	69,562	67,712
指定管理料			
歳出計	98,213	90,500	77,853

【指定緊急避難場所・指定避難所】

指定緊急避難場所	地震	津波	高潮	土砂災害	洪水
指定避難所	指定	収容人員		人	

【施設写真】



【過去5年以内に実施した工事の内容】 (単位:千円)

実施年度	件名	工事費
(No work items reported)		

【公共施設の適正配置に関する方向性】

占有面積	前期末面積	前期増減	機能の方向性	
			前期	中期・後期
620.00 m ²	620.00 m ²	0.00 m ²	→	→

カルテ番号	0852	利用用途分類	学校教育施設	評価分類	学校給食共同調理場
-------	------	--------	--------	------	-----------

【施設基本情報】

施設名	下関市立黒井学校給食共同調理場	所在地	豊浦町大字黒井1832			所管課	豊浦教育支所	敷地面積	2,877.00 m ²	うち借地面積	0.00 m ²
		地区	豊浦	利用圏域	その他	駐車場台数	2台	総延床面積	176.00 m ²	延床面積	176.00 m ²
設置根拠法令	学校給食法(昭和29年法律第160号)	設置条例	下関市学校給食共同調理場設置条例			複合 関連施設	カルテ番号	施設名	所管課	延床面積	
設置目的	当初、誠意小学校敷地内に昭和39年1月に単独校調理場として設置され、その後昭和55年9月に学校給食施設の設備の更新をした。現在の調理場の給食は平成9年1月から開始されている。建設から30年以上経過し、施設、機器の老朽化は進んでいるが、学校給食の安全かつ適正な運営に努めている。										m ²
											m ²
											m ²

【建物内訳】

No.	物件番号	名称	建築日	主体構造	屋根構造	耐用年数	地上階	地下階	耐震性	財産区分	延床面積
1	2841	下関市立黒井学校給食共同調理場 共同調理場	1980(S55)/09/01	鉄筋コンクリート	陸屋根	41	1F		—	行政財産	140.00 m ²
2	2842	下関市立黒井学校給食共同調理場 配送配膳場	1980(S55)/09/01	木造	カラー鉄板葺	20	1F		—	行政財産	32.00 m ²
3	2843	下関市立黒井学校給食共同調理場 整理棚	1996(H08)/12/01	木造	カラー鉄板葺	15	1F		○	行政財産	4.00 m ²
4											m ²
5											m ²
6											m ²
7											m ²
8											m ²
9											m ²
10											m ²
合 計											176.00 m ²

【運営方法等】

運営方法	直営(一部委託を含む)	指定管理者		指定管理期間	~
------	-------------	-------	--	--------	---

【利用状況】

区分	H29(2017)年度	H30(2018)年度	R1(2019)年度
開館日数	192	194	175
利用者数			
利用者数/日	0.0	0.0	0.0
利用可能コマ数	0	0	0
利用コマ数	0	0	0
利用率			

【歳入情報】

区分	H29(2017)年度	H30(2018)年度	R1(2019)年度
施設使用料・負担金等	0	0	0
貸付料・目的外使用料等	0	0	0
その他収入	15,227	14,153	12,111
歳入計	15,227	14,153	12,111

【歳出情報】

区分	H29(2017)年度	H30(2018)年度	R1(2019)年度
人件費	0	0	0
光熱水費等		1,065	834
修繕料		296	214
委託料		58	58
工事請負費	242		
使用料及び賃借料			
その他	1,020		
人件費			
委託料・報償費			
その他	26,367	25,008	23,284
指定管理料			
歳出計	27,629	26,427	24,390

【指定緊急避難場所・指定避難所】

指定緊急避難場所	地震	津波	高潮	土砂災害	洪水
指定避難所	指定	収容人員		人	

【施設写真】



【過去5年以内に実施した工事の内容】

実施年度	件名	工事費
(単位:千円)		
(内容が空欄のため表示されません)		

【公共施設の適正配置に関する方向性】

占有面積	前期末面積	前期増減	機能の方向性	
			前期	中期・後期
176.00 m ²	176.00 m ²	0.00 m ²	→	集約化

カルテ番号	0873	利用用途分類	学校教育施設	評価分類	幼稚園
-------	------	--------	--------	------	-----

【施設基本情報】

施設名	旧下関市立神玉幼稚園	所在地	豊北町大字神田上2704-1			所管課	豊北教育支所	敷地面積	3,000.00 m ²	うち借地面積	0.00 m ²
		地区	豊北	利用圏域	地区	駐車場台数	5台	総延床面積	350.00 m ²	延床面積	350.00 m ²
設置根拠法令		設置条例				複合 関連施設	カルテ番号	施設名	所管課	延床面積	
設置目的	豊北こども園開設により、平成20年度末閉園										m ²
											m ²
											m ²

【建物内訳】

No.	物件番号	名称	建築日	主体構造	屋根構造	耐用年数	地上階	地下階	耐震性	財産区分	延床面積
1	2959	旧神玉幼稚園 神玉幼稚園	1986(S61)/03/01	鉄筋コンクリート	陸屋根	47	1F		○	行政財産	343.00 m ²
2	2960	旧神玉幼稚園 神玉幼稚園(H9.3増築)	1997(H09)/03/01	鉄骨造	陸屋根	34	1F		○	行政財産	7.00 m ²
3											m ²
4											m ²
5											m ²
6											m ²
7											m ²
8											m ²
9											m ²
10											m ²
合 計											350.00 m ²

【指定緊急避難場所・指定避難所】

指定緊急 避難場所	地震	津波	高潮	土砂災害	洪水
指定 避難所	指定	収容人員		人	

【施設写真】



【過去5年以内に実施した工事の内容】 (単位:千円)

実施年度	件名	工事費
(No work has been implemented in the last 5 years)		

【公共施設の適正配置に関する方向性】

占有面積	前期末面積	前期増減	機能の方向性	
			前期	中期・後期
350.00 m ²	0.00 m ²	△ 350.00 m ²	廃止済	

【運営方法等】

運営方法	直営(一部委託を含む)	指定管理者		指定管理期間	~
------	-------------	-------	--	--------	---

【利用状況】

区分	H29(2017)年度	H30(2018)年度	R1(2019)年度
開館日数	0	0	0
園児数	0	0	0
学級数	0	0	0
定員			

【歳入情報】

区分	H29(2017)年度	H30(2018)年度	R1(2019)年度
施設使用料・負担金等	0	0	0
貸付料・目的外使用料等	0	0	0
その他収入	0	0	0
歳入計	0	0	0

【歳出情報】

		(単位:千円)		
	区分	H29(2017)年度	H30(2018)年度	R1(2019)年度
施設の コスト	人件費	0	0	0
	光熱水費等			
	修繕料			
	委託料			
	工事請負費	0	0	0
	使用料及び賃借料			
	その他	2	2	2
事業の コスト	人件費			
	委託料・報償費			
	その他	0	0	0
	指定管理料			
	歳出計	2	2	2

カルテ番号	0863	利用用途分類	学校教育施設	評価分類	小学校
-------	------	--------	--------	------	-----

【施設基本情報】

施設名	旧下関市立神玉小学校	所在地	豊北町大字神田上2704-1			所管課	豊北教育支所	敷地面積	16,487.00 m ²	うち借地面積	0.00 m ²
		地区	豊北	利用圏域	地区	駐車場台数	50台	総延床面積	3,892.47 m ²	延床面積	3,892.47 m ²
設置根拠法令	学校教育法	設置条例	下関市立学校の設置等に関する条例			複合 関連施設	カルテ番号	施設名		所管課	延床面積
設置目的	明治7年神玉村一宮に俊励校、矢玉に夜珠校、二宮に又新校を開校。昭和16年神玉国民学校と改称。昭和22年神玉村立神玉小学校と改称。昭和30年市町村合併により豊北町立神玉小学校と改称。平成17年市町村合併により下関市立神玉小学校に名称変更。平成30年度末で廃校。										m ²
											m ²
											m ²

【建物内訳】

No.	物件番号	名称	建築日	主体構造	屋根構造	耐用年数	地上階	地下階	耐震性	財産区分	延床面積
1	2868	下関市立神玉小学校 校舎(S49.3)	1974(S49)/03/01	鉄筋コンクリート	陸屋根	47	3F		○	行政財産	939.45 m ²
2	2869	下関市立神玉小学校 校舎(S50.2)	1975(S50)/02/03	鉄筋コンクリート	陸屋根	47	3F		○	行政財産	944.00 m ²
3	2870	下関市立神玉小学校 校舎(S51.3)	1976(S51)/03/25	鉄筋コンクリート	陸屋根	47	3F		○	行政財産	1,058.00 m ²
4	2872	下関市立神玉小学校 屋内運動場	1978(S53)/03/01	鉄筋コンクリート	その他	47	1F		○	行政財産	659.10 m ²
5	2874	下関市立神玉小学校 更衣室及び管理室	1986(S61)/08/01	鉄筋コンクリート	陸屋根	47	1F		○	行政財産	38.00 m ²
6	2875	下関市立神玉小学校 便所及び機械室	1986(S61)/08/01	鉄筋コンクリート	陸屋根	38	1F		○	行政財産	35.00 m ²
7	2876	下関市立神玉小学校 倉庫	1991(H03)/03/29	木造	その他	15	1F		○	行政財産	66.00 m ²
8	2877	下関市立神玉学校給食共同調理場 給食共同調理場	1976(S51)/02/01	鉄筋コンクリート	その他	41	1F		-	行政財産	126.00 m ²
9	2878	下関市立神玉学校給食共同調理場 給食共同調理場(H2.10増築)	1990(H02)/10/25	鉄筋コンクリート	その他	41	1F		○	行政財産	14.00 m ²
10	99999	ほか2棟の合計									12.92 m ²
合 計											3,892.47 m ²

【運営方法等】

運営方法	直営(一部委託を含む)	指定管理者		指定管理期間	~
------	-------------	-------	--	--------	---

【利用状況】

区分	H29(2017)年度	H30(2018)年度	R1(2019)年度
開館日数	365	365	365
児童数	33	31	0
学級数	4	4	0
定員			

【歳入情報】

(単位:千円)

区分	H29(2017)年度	H30(2018)年度	R1(2019)年度
施設使用料・負担金等	0	0	0
貸付料・目的外使用料等	0	7	7
その他収入	0		0
歳入計	0	7	7

【歳出情報】

(単位:千円)

区分	H29(2017)年度	H30(2018)年度	R1(2019)年度	
施設の コスト	人件費	1,965	1,981	0
	光熱水費等		2,919	730
	修繕料		87	132
	委託料		767	370
	工事請負費	0	0	0
	使用料及び賃借料		280	0
その他	4,798	210	50	
事業の コスト	人件費		0	0
	委託料・報償費		0	0
	その他	608	592	0
指定管理料			0	
歳出計	7,371	6,836	1,282	

【指定緊急避難場所・指定避難所】

指定緊急 避難場所	地震	津波	高潮	土砂災害	洪水
	○	○	○	×	○
指定 避難所	指定 収容人員				
	○			220人	

【施設写真】



【過去5年以内に実施した工事の内容】 (単位:千円)

実施年度	件名	工事費
(No work was performed in the last 5 years)		

【公共施設の適正配置に関する方向性】

占有面積	前期末面積	前期増減	機能の方向性	
			前期	中期・後期
3,808.03 m ²	0.00 m ²	△ 3,808.03 m ²	集約化	

カルテ番号	0864	利用用途分類	学校教育施設	評価分類	小学校
-------	------	--------	--------	------	-----

【施設基本情報】

施設名	旧下関市立角島小学校	所在地	豊北町大字角島1768			所管課	豊北教育支所	敷地面積	16,445.00 m ²	うち借地面積	0.00 m ²
		地区	豊北	利用圏域		地区		駐車場台数	30台	総延床面積	2,791.83 m ²
設置根拠法令	学校教育法	設置条例	下関市立学校の設置等に関する条例			複合 関連施設	カルテ番号	施設名		所管課	延床面積
設置目的	明治7年角島村に惜陰小学校を設立。明治43年高等科をおき、角島尋常高等小学校に改称昭和16年角島国民学校と改称。昭和22年角島小学校と改称。昭和30年市町村合併により豊北町立角島小学校と改称。平成17年市町村合併により下関市立角島小学校に名称変更。令和元年度末で廃校。										m ²
											m ²
											m ²

【建物内訳】

No.	物件番号	名称	建築日	主体構造	屋根構造	耐用年数	地上階	地下階	耐震性	財産区分	延床面積
1	2879	下関市立角島小学校 屋内運動場	1971(S46)/03/25	鉄筋コンクリート	スレート葺	47	1F		○	行政財産	463.00 m ²
2	2880	下関市立角島小学校 倉庫(S48.3)	1973(S48)/03/30	コンクリートブロック	スレート葺	34	1F		—	行政財産	32.71 m ²
3	2881	下関市立角島小学校 校舎(S54.9)	1979(S54)/09/20	鉄筋コンクリート	陸屋根	47	2F		○	行政財産	920.00 m ²
4	2882	下関市立角島小学校 公仕室	1980(S55)/03/01	コンクリートブロック	陸屋根	41	2F		○	行政財産	92.00 m ²
5	2883	下関市立角島小学校 食堂	1980(S55)/03/01	鉄筋コンクリート	陸屋根	47	1F		—	行政財産	175.00 m ²
6	2884	下関市立角島小学校 校舎(S55.3)	1980(S55)/03/30	鉄筋コンクリート	陸屋根	47	2F		○	行政財産	887.00 m ²
7	2887	下関市立角島小学校 更衣室及び管理室	1989(H01)/08/24	鉄筋コンクリート	その他	47	1F		○	行政財産	35.00 m ²
8	2888	下関市立角島小学校 便所及び機械室	1989(H01)/08/24	鉄筋コンクリート	その他	38	1F		○	行政財産	40.00 m ²
9	2889	下関市立角島学校給食共同調理場 給食共同調理場	1980(S55)/03/30	鉄筋コンクリート	陸屋根	41	1F		—	行政財産	119.00 m ²
10	99999	ほか2棟の合計									28.12 m ²
合 計											2,791.83 m ²

【運営方法等】

運営方法	直営(一部委託を含む)	指定管理者		指定管理期間	~
------	-------------	-------	--	--------	---

【利用状況】

区分	H29(2017)年度	H30(2018)年度	R1(2019)年度
開館日数	365	365	365
児童数	28	26	25
学級数	3	3	4
定員			

【歳入情報】

区分	H29(2017)年度	H30(2018)年度	R1(2019)年度
施設使用料・負担金等	0	0	0
貸付料・目的外使用料等	4	4	4
その他収入	0	0	5,913
歳入計	4	4	5,917

【歳出情報】

区分	H29(2017)年度	H30(2018)年度	R1(2019)年度	
施設の コスト	人件費	1,965	1,981	1,982
	光熱水費等		1,951	2,056
	修繕料		478	707
	委託料		574	527
	工事請負費	0	0	8,597
	使用料及び賃借料		266	52
その他	3,400	219	180	
事業の コスト	人件費		0	0
	委託料・報償費		0	0
	その他	517	568	524
指定管理料			0	
歳出計	5,882	6,037	14,625	

【指定緊急避難場所・指定避難所】

指定緊急 避難場所	地震	津波	高潮	土砂災害	洪水
	○	○	○	○	○
指定 避難所	指定	収容人員			
	○	154人			

【施設写真】



【過去5年以内に実施した工事の内容】 (単位:千円)

実施年度	件名	工事費
(No work was performed in the last 5 years)		

【公共施設の適正配置に関する方向性】

占有面積	前期末面積	前期増減	機能の方向性	
			前期	中期・後期
2,791.83 m ²	0.00 m ²	△ 2,791.83 m ²	集約化	

カルテ番号	0865	利用用途分類	学校教育施設	評価分類	小学校
-------	------	--------	--------	------	-----

【施設基本情報】

施設名	旧下関市立神田小学校	所在地	豊北町大字神田2519-1			所管課	豊北教育支所	敷地面積	13,210.00 m ²	うち借地面積	0.00 m ²			
		地区	豊北	利用圏域		地区		駐車場台数	3台	総延床面積	3,146.69 m ²	延床面積	3,146.69 m ²	
設置根拠法令	学校教育法	設置条例	下関市立学校の設置等に関する条例			複合 関連施設	カルテ番号		施設名		所管課		延床面積	
設置目的	明治6年神田村に協和尋常小学校を創立。明治44年高等科をおき、神田尋常高等小学校に改称昭和16年神田国民学校と改称。昭和22年神田村立神田小学校と改称。昭和30年市町村合併により豊北町立神田小学校と改称。平成17年市町村合併により下関市立神田小学校に名称変更。平成30年度末で廃校。												m ²	

【建物内訳】

No.	物件番号	名称	建築日	主体構造	屋根構造	耐用年数	地上階	地下階	耐震性	財産区分	延床面積
1	2890	下関市立神田小学校 校舎(S31. 3)	1956(S31)/03/01	鉄筋コンクリート	陸屋根	47	2F		○	行政財産	1,210.00 m ²
2	2891	下関市立神田小学校 校舎(S33. 3)	1958(S33)/03/01	鉄筋コンクリート	陸屋根	47	2F		○	行政財産	799.00 m ²
3	2892	下関市立神田小学校 公仕室	1958(S33)/03/01	木造	その他	24	1F		-	行政財産	60.00 m ²
4	2893	下関市立神田小学校 給食室	1976(S51)/10/01	鉄筋コンクリート	その他	41	1F		-	行政財産	130.00 m ²
5	2894	下関市立神田小学校 屋内運動場	1977(S52)/03/01	鉄筋コンクリート	その他	47	1F		○	行政財産	646.00 m ²
6	2895	下関市立神田小学校 便所(S52. 3)	1977(S52)/03/01	コンクリートブロック	陸屋根	34	1F		-	行政財産	33.00 m ²
7	2896	下関市立神田小学校 便所	1980(S55)/08/01	コンクリートブロック	陸屋根	34	1F		-	行政財産	34.00 m ²
8	2897	下関市立神田小学校 更衣室及び機械室	1980(S55)/08/01	コンクリートブロック	陸屋根	38	1F		-	行政財産	28.00 m ²
9	2900	下関市立神田小学校 食堂	1999(H11)/02/26	鉄筋コンクリート	陸屋根	47	1F		○	行政財産	178.69 m ²
10	99999	ほか2棟の合計									28.00 m ²
合 計											3,146.69 m ²

【運営方法等】

運営方法	直営(一部委託を含む)	指定管理者		指定管理期間	~
------	-------------	-------	--	--------	---

【利用状況】

区分	H29(2017)年度	H30(2018)年度	R1(2019)年度
開館日数	365	365	365
児童数	24	16	0
学級数	3	3	0
定員			

【歳入情報】

区分	H29(2017)年度	H30(2018)年度	R1(2019)年度
施設使用料・負担金等	0	0	0
貸付料・目的外使用料等	8	8	8
その他収入	0	0	0
歳入計	8	8	8

【歳出情報】

区分	H29(2017)年度	H30(2018)年度	R1(2019)年度	
施設の コスト	人件費	1,965	1,981	0
	光熱水費等		1,874	416
	修繕料		417	47
	委託料		710	466
	工事請負費	0	0	0
	使用料及び賃借料		248	0
その他	3,582	162	43	
事業の コスト	人件費		0	0
	委託料・報償費		0	0
	その他	448	354	0
指定管理料			0	
歳出計	5,995	5,746	972	

【指定緊急避難場所・指定避難所】

指定緊急 避難場所	地震	津波	高潮	土砂災害	洪水
	○	×	○	×	○
指定 避難所	指定	収容人員			
	○	215人			

【施設写真】



【過去5年以内に実施した工事の内容】

実施年度	件名	工事費
(単位:千円)		
(内容が空欄のため表示されません)		

【公共施設の適正配置に関する方向性】

占有面積	前期末面積	前期増減	機能の方向性	
			前期	中期・後期
3,080.45 m ²	0.00 m ²	△ 3,080.45 m ²	集約化	

カルテ番号	0866	利用用途分類	学校教育施設	評価分類	小学校
-------	------	--------	--------	------	-----

【施設基本情報】

施設名	旧下関市立阿川小学校	所在地	豊北町大字阿川3755-1			所管課	豊北教育支所	敷地面積	13,036.00 m ²	うち借地面積	0.00 m ²
		地区	豊北	利用圏域	地区	駐車場台数	40台	総延床面積	3,021.14 m ²	延床面積	3,021.14 m ²
設置根拠法令	学校教育法	設置条例	下関市立学校の設置等に関する条例			複合 関連施設	カルテ番号	施設名		所管課	延床面積
設置目的	明治6年阿川村に修済小学校を開設。明治20年阿川尋常小学校に改称昭和16年阿川国民学校と改称。昭和22年阿川村立阿川小学校と改称。昭和30年市町村合併により豊北町立阿川小学校と改称。平成17年市町村合併により下関市立阿川小学校に名称変更。令和元年度末で廃校。										m ²
											m ²
											m ²

【建物内訳】

No.	物件番号	名称	建築日	主体構造	屋根構造	耐用年数	地上階	地下階	耐震性	財産区分	延床面積
1	2901	下関市立阿川小学校 校舎(S47. 3)	1972(S47)/03/01	鉄筋コンクリート	陸屋根	47	2F		×	行政財産	602.15 m ²
2	2902	下関市立阿川小学校 校舎(S48. 3)	1973(S48)/03/01	鉄筋コンクリート	陸屋根	47	2F		×	行政財産	1,125.52 m ²
3	2904	下関市立阿川小学校 屋内運動場	1978(S53)/03/30	鉄筋コンクリート	その他	47	1F		○	行政財産	659.00 m ²
4	2906	下関市立阿川小学校 倉庫(S56. 3)	1981(S56)/03/01	木造	スレート葺	15	1F		—	行政財産	27.00 m ²
5	2907	下関市立阿川小学校 食堂	1981(S56)/03/01	鉄筋コンクリート	陸屋根	47	1F		—	行政財産	224.00 m ²
6	2909	下関市立阿川小学校 便所及び機械室	1988(S63)/08/20	鉄筋コンクリート	陸屋根	38	1F		○	行政財産	35.00 m ²
7	2910	下関市立阿川小学校 更衣室及び管理室	1988(S63)/08/20	鉄筋コンクリート	陸屋根	47	1F		○	行政財産	43.00 m ²
8	2911	下関市立阿川小学校 職員便所・休憩室	1989(H01)/03/30	木造	その他	15	1F		○	行政財産	59.00 m ²
9	2913	下関市立阿川小学校給食共同調理場 給食共同調理場	1981(S56)/03/30	鉄筋コンクリート	その他	41	1F		—	行政財産	195.00 m ²
10	99999	ほか4棟の合計									51.47 m ²
合 計											3,021.14 m ²

【運営方法等】

運営方法	直営(一部委託を含む)	指定管理者		指定管理期間	~
------	-------------	-------	--	--------	---

【利用状況】

区分	H29(2017)年度	H30(2018)年度	R1(2019)年度
開館日数	365	365	365
児童数	34	32	33
学級数	6	6	6
定員			

【歳入情報】

区分	H29(2017)年度	H30(2018)年度	R1(2019)年度
施設使用料・負担金等	0	0	0
貸付料・目的外使用料等	0	7	7
その他収入	0	0	9,606
歳入計	0	7	9,613

【歳出情報】

区分	H29(2017)年度	H30(2018)年度	R1(2019)年度
人件費	1,965	1,981	1,982
光熱水費等		1,546	2,244
修繕料		480	147
委託料		641	586
工事請負費	0	0	17,337
使用料及び賃借料		275	52
その他	3,469	206	159
事業の歳出			
人件費			
委託料・報償費			
その他	613	718	600
指定管理料			
歳出計	6,047	5,847	23,107

【指定緊急避難場所・指定避難所】

指定緊急 避難場所	地震	津波	高潮	土砂災害	洪水
	○	○	○	×	○
指定 避難所	指定	収容人員			
	○	220人			

【施設写真】



【過去5年以内に実施した工事の内容】

実施年度	件名	工事費
(単位:千円)		
(No data visible)		

【公共施設の適正配置に関する方向性】

占有面積	前期末面積	前期増減	機能の方向性	
			前期	中期・後期
3,021.14 m ²	0.00 m ²	△ 3,021.14 m ²	集約化	

カルテ番号	0867	利用用途分類	学校教育施設	評価分類	小学校
-------	------	--------	--------	------	-----

【施設基本情報】

施設名	旧下関市立栗野小学校	所在地	豊北町大字栗野3349			所管課	豊北教育支所	敷地面積	30,505.00 m ²	うち借地面積	0.00 m ²				
		地区	豊北	利用圏域		地区		駐車場台数	40台	総延床面積	2,869.28 m ²	延床面積	2,869.28 m ²		
設置根拠法令	学校教育法	設置条例	下関市立学校の設置等に関する条例			複合 関連施設	カルテ番号		施設名		所管課		延床面積		
設置目的	明治7年栗野村に赤崎校及び小河内校を創立。明治34年高等科を設け、栗野尋常小学校と改称昭和16年栗野国民学校と改称。昭和22年栗野村立栗野小学校と改称。昭和30年市町村合併により豊北町立栗野小学校と改称。平成17年市町村合併により下関市立栗野小学校に名称変更。令和元年度末で廃校。												m ²		
															m ²

【建物内訳】

No.	物件番号	名称	建築日	主体構造	屋根構造	耐用年数	地上階	地下階	耐震性	財産区分	延床面積
1	2914	下関市立栗野小学校 屋内運動場	1974(S49)/03/01	鉄骨造	スレート葺	34	1F		○	行政財産	565.77 m ²
2	2915	下関市立栗野小学校 生活科教室	1978(S53)/02/01	鉄骨造	カラー鉄板葺	34	1F		—	行政財産	101.00 m ²
3	2916	下関市立栗野小学校 校舎	1984(S59)/03/30	鉄筋コンクリート	陸屋根	47	2F		○	行政財産	1,810.00 m ²
4	2917	下関市立栗野小学校 更衣室及び管理室	1985(S60)/08/20	コンクリートブロック	陸屋根	38	1F		○	行政財産	24.00 m ²
5	2918	下関市立栗野小学校 便所	1985(S60)/08/20	コンクリートブロック	陸屋根	34	1F		○	行政財産	20.00 m ²
6	2919	下関市立栗野小学校 機械室	1985(S60)/08/20	コンクリートブロック	陸屋根	34	1F		○	行政財産	15.00 m ²
7	2920	下関市立栗野小学校 給食室及び食堂	1993(H05)/03/29	鉄筋コンクリート	陸屋根	41	1F		○	行政財産	333.51 m ²
8											m ²
9											m ²
10											m ²
合 計											2,869.28 m ²

【指定緊急避難場所・指定避難所】

指定緊急 避難場所	地震	津波	高潮	土砂災害	洪水
	○	○	×	○	×
指定 避難所	指定	収容人員			
	○	188人			

【施設写真】



【過去5年以内に実施した工事の内容】 (単位:千円)

実施年度	件名	工事費
(No work items listed)		

【公共施設の適正配置に関する方向性】

占有面積	前期末面積	前期増減	機能の方向性	
			前期	中期・後期
2,869.28 m ²	0.00 m ²	△ 2,869.28 m ²	集約化	

【運営方法等】

運営方法	直営(一部委託を含む)	指定管理者		指定管理期間	~
------	-------------	-------	--	--------	---

【利用状況】

区分	H29(2017)年度	H30(2018)年度	R1(2019)年度
開館日数	365	365	365
児童数	10	8	8
学級数	3	3	3
定員			

【歳出情報】

(単位:千円)

区分	H29(2017)年度	H30(2018)年度	R1(2019)年度	
施設の コスト	人件費	1,965	1,981	1,982
	光熱水費等		1,959	2,066
	修繕料		69	176
	委託料		631	499
	工事請負費	0	0	9,134
	使用料及び賃借料		261	52
その他	3,247	176	126	
事業の コスト	人件費		0	0
	委託料・報償費		0	0
	その他	410	562	711
指定管理料		0	0	
歳出計	5,622	5,639	14,746	

【歳入情報】

(単位:千円)

区分	H29(2017)年度	H30(2018)年度	R1(2019)年度
施設使用料・負担金等	0	0	0
貸付料・目的外使用料等	8	9	9
その他収入	0	0	4,326
歳入計	8	9	4,335

カルテ番号	0868	利用用途分類	学校教育施設	評価分類	小学校
-------	------	--------	--------	------	-----

【施設基本情報】

施設名	下関市立豊北小学校(旧下関市立滝部小学校)	所在地	豊北町大字滝部1200			所管課	豊北教育支所	敷地面積	25,552.00 m ²	うち借地面積	0.00 m ²
		地区	豊北	利用圏域		地区		駐車場台数	75台	総延床面積	4,028.32 m ²
設置根拠法令	学校教育法	設置条例	下関市立学校の設置等に関する条例			複合 関連施設	カルテ番号	施設名		所管課	延床面積
設置目的	明治8年滝部村に開誘小学校を創設。明治28年高等科を設け、滝部尋常小学校と改称昭和16年滝部国民学校と改称。昭和22年滝部村立滝部小学校と改称。昭和30年市町村合併により豊北町立滝部小学校と改称。平成17年市町村合併により下関市立滝部小学校に名称変更。令和2年4月、町内全ての小学校を統合し、豊北小学校開校。						0868	下関市立豊北小学校(旧下関市立滝部小学校)		豊北教育支所	3,876.89 m ²
							1091	滝部児童クラブ		子育て政策課	151.43 m ²
											m ²

【建物内訳】

No.	物件番号	名称	建築日	主体構造	屋根構造	耐用年数	地上階	地下階	耐震性	財産区分	延床面積
1	2921	下関市立滝部小学校 校舎(S53.3)	1978(S53)/03/30	鉄筋コンクリート	陸屋根	47	2F		○	行政財産	709.00 m ²
2	2922	下関市立滝部小学校 校舎(S54.3)	1979(S54)/03/30	鉄筋コンクリート	陸屋根	47	2F		○	行政財産	1,614.82 m ²
3	2923	下関市立滝部小学校 屋内運動場	1979(S54)/03/30	鉄筋コンクリート	その他	47	1F		○	行政財産	794.00 m ²
4	2924	下関市立滝部小学校 校舎(S57.3)	1982(S57)/03/30	鉄筋コンクリート	陸屋根	47	1F		○	行政財産	742.00 m ²
5	2925	下関市立滝部小学校 体育倉庫	1985(S60)/06/30	コンクリートブロック	陸屋根	34	1F		○	行政財産	49.00 m ²
6	2926	下関市立滝部小学校 管理室及び更衣室	1987(S62)/08/25	鉄筋コンクリート	陸屋根	47	1F		○	行政財産	42.50 m ²
7	2927	下関市立滝部小学校 便所及び機械室	1987(S62)/08/25	鉄筋コンクリート	陸屋根	38	1F		○	行政財産	35.00 m ²
8	2928	下関市立滝部小学校 便所(S63.3)	1988(S63)/03/26	鉄筋コンクリート	陸屋根	38	1F		○	行政財産	36.00 m ²
9	2929	下関市立滝部小学校 便所(H5.12)	1993(H05)/12/15	木造	その他	15	1F		○	行政財産	6.00 m ²
10											m ²
合 計											4,028.32 m ²

【運営方法等】

運営方法	直営(一部委託を含む)	指定管理者		指定管理期間	~
------	-------------	-------	--	--------	---

【利用状況】

区分	H29(2017)年度	H30(2018)年度	R1(2019)年度
開館日数	365	365	365
児童数	113	102	150
学級数	7	7	7
定員			

【歳入情報】

区分	H29(2017)年度	H30(2018)年度	R1(2019)年度
施設使用料・負担金等	0	0	0
貸付料・目的外使用料等	5	5	5
その他収入	0	0	10,203
歳入計	5	5	10,208

【歳出情報】

区分	H29(2017)年度	H30(2018)年度	R1(2019)年度	
施設の コスト	人件費	1,965	1,981	1,982
	光熱水費等		2,421	2,355
	修繕料		340	2,940
	委託料		530	974
	工事請負費	0	0	24,655
	使用料及び賃借料		445	122
	その他	4,354	195	226
事業の コスト	人件費		0	0
	委託料・報償費		0	0
	その他	994	1,194	3,538
指定管理料		0	0	
歳出計	7,313	7,106	36,792	

【指定緊急避難場所・指定避難所】

指定緊急 避難場所	地震	津波	高潮	土砂災害	洪水
	○	○	○	×	○
指定 避難所	指定	収容人員			
	○	264人			

【施設写真】



【過去5年以内に実施した工事の内容】

実施年度	件名	工事費
(単位:千円)		
(No data visible)		

【公共施設の適正配置に関する方向性】

占有面積	前期末面積	前期増減	機能の方向性	
			前期	中期・後期
3,965.18 m ²	3,965.18 m ²	0.00 m ²	→	→

カルテ番号	0879	利用用途分類	学校教育施設	評価分類	中学校
-------	------	--------	--------	------	-----

【施設基本情報】

施設名	下関市立豊北中学校	所在地	豊北町大字滝部1244-36			所管課	豊北教育支所	敷地面積	118,877.00 m ²	うち借地面積	0.00 m ²
		地区	豊北	利用圏域	地区	駐車場台数	150台	総延床面積	10,480.39 m ²	延床面積	10,067.14 m ²
設置根拠法令	学校教育法	設置条例	下関市立学校の設置等に関する条例			複合 関連施設	カルテ番号	施設名		所管課	延床面積
設置目的	平成9年豊北町4中学校統廃合の提案。平成12年豊北中学校統合建設委員会発足。平成16年中学校建設工事着手。平成18年4月下関市立豊北中学校開校。				0879		下関市立豊北中学校	豊北教育支所	10,067.14 m ²		
					1142		下関市立滝部学校給食共同調理場	豊北教育支所	413.25 m ²		
m ²											

【建物内訳】

No.	物件番号	名称	建築日	主体構造	屋根構造	耐用年数	地上階	地下階	耐震性	財産区分	延床面積
1	2967	下関市立豊北中学校 校舎(附属設備含む)	2005(H17)/12/22	鉄骨造	陸屋根	34	2F		○	行政財産	10,167.46 m ²
2	2968	下関市立豊北中学校 便所	2005(H17)/12/22	鉄筋コンクリート	陸屋根	38	1F		○	行政財産	39.50 m ²
3	2969	下関市立豊北中学校 部室	2005(H17)/12/22	鉄筋コンクリート	陸屋根	47	1F		○	行政財産	60.80 m ²
4	2970	下関市立豊北中学校 部室	2005(H17)/12/22	鉄筋コンクリート	陸屋根	47	1F		○	行政財産	28.00 m ²
5	2971	下関市立豊北中学校 倉庫	2005(H17)/12/22	鉄筋コンクリート	陸屋根	38	1F		○	行政財産	76.00 m ²
6	2972	下関市立豊北中学校 倉庫	2007(H19)/03/16	木造	瓦葺	15	1F		○	行政財産	13.14 m ²
7	2973	下関市立豊北中学校 プール機械室	2012(H24)/08/24	鉄筋コンクリート	陸屋根	38	1F		○	行政財産	19.25 m ²
8	2974	下関市立豊北中学校 プール男子更衣室	2012(H24)/08/24	鉄筋コンクリート	陸屋根	47	1F		○	行政財産	38.12 m ²
9	2975	下関市立豊北中学校 プール女子更衣室	2012(H24)/08/24	鉄筋コンクリート	その他	47	1F		○	行政財産	38.12 m ²
10											m ²
合 計											10,480.39 m ²

【運営方法等】

運営方法	直営(一部委託を含む)	指定管理者		指定管理期間	~
------	-------------	-------	--	--------	---

【利用状況】

区分	H29(2017)年度	H30(2018)年度	R1(2019)年度
開館日数	365	365	365
生徒数	130	123	117
学級数	7	8	7
定員			

【歳入情報】

区分	H29(2017)年度	H30(2018)年度	R1(2019)年度
施設使用料・負担金等	0	0	0
貸付料・目的外使用料等	0	0	0
その他収入	0	0	0
歳入計	0	0	0

【歳出情報】

区分	H29(2017)年度	H30(2018)年度	R1(2019)年度	
施設の コスト	人件費	0	1,981	1,982
	光熱水費等		9,634	9,240
	修繕料		101	502
	委託料		6,621	6,208
	工事請負費	0	0	0
	使用料及び賃借料		993	305
その他	1,851	763	843	
事業の コスト	人件費		0	0
	委託料・報償費		0	0
	その他	2,386	2,023	2,715
指定管理料		0	0	
歳出計	4,237	22,116	21,795	

【指定緊急避難場所・指定避難所】

指定緊急 避難場所	地震	津波	高潮	土砂災害	洪水
	○	○	○	×	○
指定 避難所	指定		収容人員		
	○		616人		

【施設写真】



【過去5年以内に実施した工事の内容】

実施年度	件名	工事費
(単位:千円)		
(No data visible)		

【公共施設の適正配置に関する方向性】

占有面積	前期末面積	前期増減	機能の方向性	
			前期	中期・後期
10,067.14 m ²	10,067.14 m ²	0.00 m ²	→	→

カルテ番号	1142	利用用途分類	学校教育施設	評価分類	学校給食共同調理場
-------	------	--------	--------	------	-----------

【施設基本情報】

施設名	下関市立滝部学校給食共同調理場	所在地	豊北町大字滝部1244-36			所管課	豊北教育支所	敷地面積	118,877.00 m ²	うち借地面積	0.00 m ²
		地区	豊北	利用圏域	その他	駐車場台数	0台	総延床面積	10,480.39 m ²	延床面積	413.25 m ²
設置根拠法令	学校給食法	設置条例	下関市立学校給食共同調理場設置条例			複合 関連施設	カルテ番号	施設名		所管課	延床面積
設置目的	昭和54年滝部小学校内に滝部学校給食共同調理場を開設。平成18年4月から豊北中学校内に調理場を移転し供用を開始。光熱水費等は中学校で一括処理している為、施設のコスト等については豊北中学校で計上している。						0879	下関市立豊北中学校	豊北教育支所	10,067.14 m ²	
							1142	下関市立滝部学校給食共同調理場	豊北教育支所	413.25 m ²	

【建物内訳】

No.	物件番号	名称	建築日	主体構造	屋根構造	耐用年数	地上階	地下階	耐震性	財産区分	延床面積
1	2967	下関市立豊北中学校 校舎(附属設備含む)	2005(H17)/12/22	鉄骨造	陸屋根	34	2F		○	行政財産	10,167.46 m ²
2	2968	下関市立豊北中学校 便所	2005(H17)/12/22	鉄筋コンクリート	陸屋根	38	1F		○	行政財産	39.50 m ²
3	2969	下関市立豊北中学校 部室	2005(H17)/12/22	鉄筋コンクリート	陸屋根	47	1F		○	行政財産	60.80 m ²
4	2970	下関市立豊北中学校 部室	2005(H17)/12/22	鉄筋コンクリート	陸屋根	47	1F		○	行政財産	28.00 m ²
5	2971	下関市立豊北中学校 倉庫	2005(H17)/12/22	鉄筋コンクリート	陸屋根	38	1F		○	行政財産	76.00 m ²
6	2972	下関市立豊北中学校 倉庫	2007(H19)/03/16	木造	瓦葺	15	1F		○	行政財産	13.14 m ²
7	2973	下関市立豊北中学校 プール機械室	2012(H24)/08/24	鉄筋コンクリート	陸屋根	38	1F		○	行政財産	19.25 m ²
8	2974	下関市立豊北中学校 プール男子更衣室	2012(H24)/08/24	鉄筋コンクリート	陸屋根	47	1F		○	行政財産	38.12 m ²
9	2975	下関市立豊北中学校 プール女子更衣室	2012(H24)/08/24	鉄筋コンクリート	その他	47	1F		○	行政財産	38.12 m ²
10											m ²
合 計											10,480.39 m ²

【運営方法等】

運営方法	直営(一部委託を含む)	指定管理者		指定管理期間	~
------	-------------	-------	--	--------	---

【利用状況】

区分	H29(2017)年度	H30(2018)年度	R1(2019)年度
開館日数	0	0	0
利用者数			
利用者数/日			
利用可能コマ数	0	0	0
利用コマ数	0	0	0
利用率			

【歳入情報】

区分	H29(2017)年度	H30(2018)年度	R1(2019)年度
施設使用料・負担金等	0	0	0
貸付料・目的外使用料等	0	0	0
その他収入	0	0	0
歳入計	0	0	0

【歳出情報】

区分	H29(2017)年度	H30(2018)年度	R1(2019)年度
施設の コスト	人件費	0	0
	光熱水費等		
	修繕料		
	委託料		
	工事請負費	0	0
	使用料及び賃借料		
その他	0	0	0
事業の コスト	人件費		
	委託料・報償費	12,533	12,533
	その他	0	0
指定管理料			
歳出計	12,533	12,533	12,649

【指定緊急避難場所・指定避難所】

指定緊急 避難場所	地震	津波	高潮	土砂災害	洪水
指定 避難所	指定	収容人員		人	

【施設写真】



【過去5年以内に実施した工事の内容】 (単位:千円)

実施年度	件名	工事費
(No data visible)		

【公共施設の適正配置に関する方向性】

占有面積	前期末面積	前期増減	機能の方向性	
			前期	中期・後期
413.25 m ²	413.25 m ²	0.00 m ²	→	→