

令和2年度版公共施設カルテ 利用用途分類一覧表

公園施設

施設数	146 施設
延床面積	4,799.97 m ²

No.	地区	カルテ番号	施設名称	延床面積	No.	地区	カルテ番号	施設名称	延床面積	No.	地区	カルテ番号	施設名称	延床面積
1	中東	0299	火の山公園便所	199.71	41	彦島	0304	江の浦公園便所	20.15	81	勝山	0306	住吉公園便所	18.36
2	中東	0300	下関運動公園便所(めがね公園)	9.43	42	彦島	0323	老の山公園給水施設	8.70	82	勝山	0308	田倉公園便所	10.24
3	中東	0310	火の山公園揚水施設	25.88	43	彦島	0330	福浦金比羅公園便所	5.13	83	勝山	0315	下関中央墓園便所	11.56
4	中東	0314	日和山公園便所	17.15	44	彦島	0342	塩谷公園便所	10.35	84	勝山	0320	小野公園便所	3.20
5	中東	0345	常盤公園便所	6.87	45	彦島	0349	杉田公園便所	6.87	85	勝山	0331	楠乃なかよし公園便所	8.00
6	中東	0347	一里山公園便所	6.87	46	彦島	0352	角倉公園便所	6.87	86	勝山	0332	秋根こども公園便所	15.50
7	中東	0359	奥小路公園便所	6.87	47	彦島	0353	彦島南公園便所	31.08	87	勝山	0333	秋根記念公園東便所	21.15
8	中東	0362	下関運動公園便所	14.08	48	彦島	0360	塩浜中央公園便所	6.87	88	勝山	0334	秋根記念公園西便所	14.44
9	中東	0368	田中公園便所	7.04	49	彦島	0366	西山公園便所	7.04	89	勝山	0335	秋根東公園便所	18.36
10	中東	0385	白雲台緑地便所	7.04	50	彦島	0367	彦島八幡公園便所	7.48	90	勝山	0340	御殿町南公園便所	16.83
11	中東	0389	藤ヶ谷公園便所	7.04	51	彦島	0369	向井中央公園便所	7.04	91	勝山	0363	楠乃記念公園便所	6.87
12	中東	0400	海峡ゆめ広場	417.16	52	彦島	0372	芳無田公園便所	7.04	92	勝山	0364	一の宮公園便所	6.87
13	中東	0415	火の山公園ローブウェイ下駅前便所	26.86	53	彦島	0378	彦島地区公園便所	37.42	93	勝山	0374	勝谷中央公園便所	7.04
14	中東	0416	火の山公園ピクニック広場便所	29.20	54	彦島	0383	小戸山運動広場便所	7.04	94	勝山	0376	井田公園便所	7.04
15	中東	0417	火の山公園霊鷲山山頂広場便所	29.20	55	彦島	0390	荒田広場便所	7.04	95	勝山	0394	勝谷児童公園便所	7.04
16	西部	0358	茶山公園便所	6.87	56	彦島	0395	向井なかよし公園便所	7.04	96	勝山	0412	勝山地区公園便所	37.61
17	西部	0398	桜山近隣公園便所	13.13	57	彦島	0402	弟子待なかよし公園便所	7.02	97	内日	0189	内日ダム周辺施設	111.52
18	西部	0419	桜山近隣公園多目的便所	5.34	58	彦島	0405	山中町なかよし児童公園便所	6.75	98	川中	0161	下関市垢田運動場	34.68
19	向洋	0312	金比羅公園便所	16.90	59	彦島	0407	向井あけぼの公園便所	8.60	99	川中	0311	向山公園便所	6.87
20	向洋	0318	後田公園便所	3.20	60	彦島	0414	弟子待ひまわり児童公園便所	18.36	100	川中	0313	えのき公園便所	4.40
21	向洋	0326	大坪1号公園便所	9.43	61	長府	0346	浜浦1号公園便所	26.19	101	川中	0316	新垢田南公園便所	4.90
22	向洋	0381	金比羅公園	111.14	62	長府	0403	浜浦2号公園便所	7.02	102	川中	0321	綾羅木1号公園便所	13.64
23	向洋	0411	下関運動公園便所(タイヤ公園)	20.44	63	長府東部	0305	長府運動場便所	14.41	103	川中	0328	新垢田中央公園便所	9.43
24	山の田	0301	戦場ヶ原公園便所	32.18	64	長府東部	0348	千鳥ヶ丘1号公園便所	6.87	104	川中	0343	新垢田北町公園便所	6.87
25	山の田	0309	権現山公園便所	31.50	65	長府東部	0379	中六波運動広場便所	9.84	105	川中	0344	川中東部公園便所	16.17
26	山の田	0319	三河公園便所	4.90	66	長府東部	0396	掛州公園便所	7.04	106	川中	0357	川中豊町児童公園便所	6.87
27	山の田	0325	生野にこにこ公園便所	9.43	67	東部5	0191	清末陣屋の池周辺施設	25.91	107	川中	0371	熊野西町児童公園便所	7.04
28	山の田	0327	武久永命寺公園便所	9.43	68	東部5	0317	王司宇部公園便所	3.20	108	川中	0373	無田公園便所	7.04
29	山の田	0329	生野公園便所	9.43	69	東部5	0337	小月公園便所	25.89	109	川中	0384	綾羅木南町公園便所	7.04
30	山の田	0336	山の田3号公園便所	9.84	70	東部5	0338	串町公園便所	4.64	110	川中	0387	熊野1号児童公園便所	7.04
31	山の田	0341	宝町公園便所	10.35	71	東部5	0339	王司湯田1号公園便所	6.87	111	川中	0388	熊野2号児童公園便所	7.04
32	山の田	0351	幡生2号公園便所	6.87	72	東部5	0354	清末公園便所	18.36	112	川中	0401	東熊野公園便所	7.02
33	山の田	0361	戦場ヶ原公園便所	27.87	73	東部5	0355	阿内公園便所	6.87	113	川中	0413	川中中央公園便所	9.56
34	山の田	0365	山の田5号公園便所	7.04	74	東部5	0377	高林寺緑地便所	7.02	114	川中	1144	稗田ミニスポ公園便所	7.60
35	山の田	0380	戦場ヶ原公園	67.41	75	東部5	0382	木屋川吉田河川公園便所	22.40	115	安岡	0164	下関北運動公園(合併処理施設)	153.07
36	山の田	0386	山の田6号公園便所	7.04	76	東部5	0399	木屋川近隣公園公衆便所	7.04	116	安岡	0322	憩ヶ丘公園便所	18.97
37	山の田	0393	幡生宮の下近隣公園便所	18.47	77	東部5	0404	天神山公園便所	6.75	117	安岡	0350	下関北運動公園便所	47.92
38	彦島	0170	彦島地区公園	17.06	78	東部5	0406	小月高雄公園便所	6.97	118	安岡	0370	横野八幡公園便所	7.48
39	彦島	0193	六連島農村公園便所	5.76	79	東部5	0409	乃木浜総合公園	1,408.77	119	安岡	0391	安岡地区公園便所	14.08
40	彦島	0303	老の山公園便所	54.24	80	勝山	0218	砂子多川ほたる公園	73.81	120	安岡	0392	横野新町公園便所	7.04

カルテ番号	0299	利用用途分類	公園施設	評価分類	公園施設(建築物)
-------	------	--------	------	------	-----------

【施設基本情報】

施設名	火の山公園便所	所在地	みもすそ川町7-1			所管課	公園緑地課	敷地面積	153.00 m ²	うち借地面積	153.00 m ²
		地区	中東	利用圏域	地区	駐車場台数	0台	総延床面積	199.71 m ²	延床面積	199.71 m ²
設置根拠法令		設置条例				複合 関連施設	カルテ番号	施設名		所管課	延床面積
設置目的	快適な公園の利用に資するため										m ²
											m ²
											m ²

【建物内訳】

No.	物件番号	名称	建築日	主体構造	屋根構造	耐用年数	地上階	地下階	耐震性	財産区分	延床面積
1	942	火の山公園便所 火の山駅	1964(S39)/03/31	補強コンクリート	陸屋根	34	1F		—	行政財産	17.55 m ²
2	943	火の山公園便所 壇の浦駅	1958(S33)/03/31	木造	その他	15	1F		—	行政財産	29.16 m ²
3	944	火の山公園便所	1994(H06)/08/11	鉄筋コンクリート	その他	38	1F		○	行政財産	127.19 m ²
4	945	火の山公園便所	2001(H13)/09/07	鉄筋コンクリート	その他	38	1F		○	行政財産	25.81 m ²
5											m ²
6											m ²
7											m ²
8											m ²
9											m ²
10											m ²
合 計											199.71 m ²

【指定緊急避難場所・指定避難所】

指定緊急 避難場所	地震	津波	高潮	土砂災害	洪水
指定 避難所	指定	収容人員		人	

【施設写真】



【過去5年以内に実施した工事の内容】 (単位:千円)

実施年度	件名	工事費
(No work performed in the last 5 years)		

【公共施設の適正配置に関する方向性】

占有面積	前期末面積	前期増減	機能の方向性	
			前期	中期・後期
199.71 m ²	199.71 m ²	0.00 m ²	→	→

【運営方法等】

運営方法	直営(一部委託を含む)	指定管理者		指定管理期間	~
------	-------------	-------	--	--------	---

【利用状況】

区分	H30(2018)年度	R1(2019)年度	R2(2020)年度
開館日数	365	366	365
利用者数			
利用者数/日	0.0	0.0	0.0
利用可能コマ数	0	0	0
利用コマ数	0	0	0
利用率			

【歳出情報】 (単位:千円)

区分	H30(2018)年度	R1(2019)年度	R2(2020)年度
施設の コスト	人件費		
	光熱水費等	278	288
	修繕料	40	176
	委託料	123	123
	工事請負費		
	使用料及び賃借料		
事業の コスト	その他		
	人件費		
	委託料・報償費		
	その他		
指定管理料			
歳出計	441	587	472

【歳入情報】 (単位:千円)

区分	H30(2018)年度	R1(2019)年度	R2(2020)年度
施設使用料・負担金等			
貸付料・目的外使用料等			
その他収入			
歳入計	0	0	0

カルテ番号	0300	利用用途分類	公園施設	評価分類	公園施設(建築物)
-------	------	--------	------	------	-----------

【施設基本情報】

施設名	下関運動公園便所(めがね公園)	所在地	向洋町一丁目8-1			所管課	公園緑地課	敷地面積	9.43 m ²	うち借地面積	9.43 m ²
		地区	中東	利用圏域	地区	駐車場台数	0台	総延床面積	9.43 m ²	延床面積	9.43 m ²
設置根拠法令		設置条例				複合 関連施設	カルテ番号	施設名		所管課	延床面積
設置目的	快適な公園の利用に資するため										m ²
											m ²
											m ²

【建物内訳】

No.	物件番号	名称	建築日	主体構造	屋根構造	耐用年数	地上階	地下階	耐震性	財産区分	延床面積
1	946	下関運動公園便所 めがね公園	1982(S57)/03/20	鉄筋コンクリート	陸屋根	38	1F		○	行政財産	9.43 m ²
2											m ²
3											m ²
4											m ²
5											m ²
6											m ²
7											m ²
8											m ²
9											m ²
10											m ²
合 計											9.43 m ²

【指定緊急避難場所・指定避難所】

指定緊急 避難場所	地震	津波	高潮	土砂災害	洪水
指定 避難所	指定	収容人員		人	

【施設写真】



【過去5年以内に実施した工事の内容】 (単位:千円)

実施年度	件名	工事費
(No data visible)		

【公共施設の適正配置に関する方向性】

占有面積	前期末面積	前期増減	機能の方向性	
			前期	中期・後期
9.43 m ²	9.43 m ²	0.00 m ²	→	廃止

【運営方法等】

運営方法	直営(一部委託を含む)	指定管理者		指定管理期間	~
------	-------------	-------	--	--------	---

【利用状況】

区分	H30(2018)年度	R1(2019)年度	R2(2020)年度
開館日数	365	366	365
利用者数			
利用者数/日	0.0	0.0	0.0
利用可能コマ数	0	0	0
利用コマ数	0	0	0
利用率			

【歳出情報】 (単位:千円)

区分	H30(2018)年度	R1(2019)年度	R2(2020)年度	
施設の コスト	人件費			
	光熱水費等	14	23	22
	修繕料	41		
	委託料	52	53	53
	工事請負費			
	使用料及び賃借料			
事業の コスト	その他			
	人件費			
	委託料・報償費			
指定管理料				
歳出計	107	76	75	

【歳入情報】 (単位:千円)

区分	H30(2018)年度	R1(2019)年度	R2(2020)年度
施設使用料・負担金等			
貸付料・目的外使用料等			
その他収入			
歳入計	0	0	0

カルテ番号	0310	利用用途分類	公園施設	評価分類	公園施設(建築物)
-------	------	--------	------	------	-----------

【施設基本情報】

施設名	火の山公園揚水施設	所在地	みもすそ川町8-20			所管課	公園緑地課	敷地面積	25.88 m ²	うち借地面積	25.88 m ²
		地区	中東	利用圏域	その他	駐車場台数	0台	総延床面積	25.88 m ²	延床面積	25.88 m ²
設置根拠法令		設置条例				複合 関連施設	カルテ番号	施設名		所管課	延床面積
設置目的	快適な公園の利用に資するため										m ²
											m ²
											m ²


【建物内訳】

No.	物件番号	名称	建築日	主体構造	屋根構造	耐用年数	地上階	地下階	耐震性	財産区分	延床面積
1	958	火の山公園揚水施設 ポンプ室	1975(S50)/05/20	補強コンクリート	その他	34	1F		—	行政財産	23.67 m ²
2	959	火の山公園揚水施設 電気室	1975(S50)/05/20	軽量鉄骨造	その他	24	1F		—	行政財産	2.21 m ²
3											m ²
4											m ²
5											m ²
6											m ²
7											m ²
8											m ²
9											m ²
10											m ²
合 計											25.88 m ²

【指定緊急避難場所・指定避難所】

指定緊急 避難場所	地震	津波	高潮	土砂災害	洪水
指定 避難所	指定	収容人員		人	

【施設写真】



【過去5年以内に実施した工事の内容】 (単位:千円)

実施年度	件名	工事費
(No work performed in the last 5 years)		

【公共施設の適正配置に関する方向性】

占有面積	前期末面積	前期増減	機能の方向性	
			前期	中期・後期
25.88 m ²	25.88 m ²	0.00 m ²	→	→

【運営方法等】

運営方法	直営(一部委託を含む)	指定管理者		指定管理期間	~
------	-------------	-------	--	--------	---

【利用状況】

区分	H30(2018)年度	R1(2019)年度	R2(2020)年度
開館日数	365	366	365
利用者数			
利用者数/日	0.0	0.0	0.0
利用可能コマ数	0	0	0
利用コマ数	0	0	0
利用率			

【歳出情報】 (単位:千円)

区分	H30(2018)年度	R1(2019)年度	R2(2020)年度
施設の コスト	人件費		
	光熱水費等	135	134
	修繕料		
	委託料	140	140
	工事請負費		
	使用料及び賃借料		
事業の コスト	その他		
	人件費		
	委託料・報償費		
	その他		
指定管理料			
歳出計	275	274	275

【歳入情報】 (単位:千円)

区分	H30(2018)年度	R1(2019)年度	R2(2020)年度
施設使用料・負担金等			
貸付料・目的外使用料等			
その他収入			
歳入計	0	0	0

カルテ番号	0314	利用用途分類	公園施設	評価分類	公園施設(建築物)
-------	------	--------	------	------	-----------

【施設基本情報】

施設名	日和山公園便所	所在地	丸山町五丁目5-22			所管課	公園緑地課	敷地面積	17.15 m ²	うち借地面積	0.00 m ²
		地区	中東	利用圏域	地区	駐車場台数	0台	総延床面積	17.15 m ²	延床面積	17.15 m ²
設置根拠法令		設置条例				複合 関連施設	カルテ番号	施設名		所管課	延床面積
設置目的	快適な公園の利用に資するため										m ²
											m ²
											m ²

【建物内訳】

No.	物件番号	名称	建築日	主体構造	屋根構造	耐用年数	地上階	地下階	耐震性	財産区分	延床面積
1	963	日和山公園便所	1981(S56)/03/31	鉄筋コンクリート	陸屋根	38	1F		—	行政財産	17.15 m ²
2											m ²
3											m ²
4											m ²
5											m ²
6											m ²
7											m ²
8											m ²
9											m ²
10											m ²
合 計											17.15 m ²

【指定緊急避難場所・指定避難所】

指定緊急 避難場所	地震	津波	高潮	土砂災害	洪水
指定 避難所	指定	収容人員		人	

【施設写真】



【過去5年以内に実施した工事の内容】 (単位:千円)

実施年度	件名	工事費
(No data visible)		

【公共施設の適正配置に関する方向性】

占有面積	前期末面積	前期増減	機能の方向性	
			前期	中期・後期
17.15 m ²	17.15 m ²	0.00 m ²	→	→

【運営方法等】

運営方法	直営(一部委託を含む)	指定管理者		指定管理期間	~
------	-------------	-------	--	--------	---

【利用状況】

区分	H30(2018)年度	R1(2019)年度	R2(2020)年度
開館日数	365	366	
利用者数			
利用者数/日	0.0	0.0	
利用可能コマ数	0	0	
利用コマ数	0	0	
利用率			

【歳出情報】 (単位:千円)

区分	H30(2018)年度	R1(2019)年度	R2(2020)年度
施設の コスト	人件費		
	光熱水費等	65	54
	修繕料		
	委託料	63	64
	工事請負費		
	使用料及び賃借料		
事業の コスト	その他		
	人件費		
	委託料・報償費		
指定管理料			
歳出計	128	118	122

【歳入情報】 (単位:千円)

区分	H30(2018)年度	R1(2019)年度	R2(2020)年度
施設使用料・負担金等			
貸付料・目的外使用料等			
その他収入			
歳入計	0	0	0

カルテ番号	0345	利用用途分類	公園施設	評価分類	公園施設(建築物)
-------	------	--------	------	------	-----------

【施設基本情報】

施設名	常盤公園便所	所在地	幸町1-52			所管課	公園緑地課	敷地面積	6.87 m ²	うち借地面積	6.87 m ²
		地区	中東	利用圏域	地区	駐車場台数	0台	総延床面積	6.87 m ²	延床面積	6.87 m ²
設置根拠法令		設置条例				複合 関連施設	カルテ番号	施設名		所管課	延床面積
設置目的	快適な公園の利用に資するため										m ²
											m ²
											m ²

【建物内訳】

No.	物件番号	名称	建築日	主体構造	屋根構造	耐用年数	地上階	地下階	耐震性	財産区分	延床面積
1	994	常盤公園便所	1985(S60)/03/04	鉄筋コンクリート	陸屋根	38	1F		○	行政財産	6.87 m ²
2											m ²
3											m ²
4											m ²
5											m ²
6											m ²
7											m ²
8											m ²
9											m ²
10											m ²
合 計											6.87 m ²

【指定緊急避難場所・指定避難所】

指定緊急 避難場所	地震	津波	高潮	土砂災害	洪水
指定 避難所	指定	収容人員		人	

【施設写真】



【過去5年以内に実施した工事の内容】 (単位:千円)

実施年度	件名	工事費
(No work items listed)		

【公共施設の適正配置に関する方向性】

占有面積	前期末面積	前期増減	機能の方向性	
			前期	中期・後期
6.87 m ²	6.87 m ²	0.00 m ²	→	廃止

【運営方法等】

運営方法	直営(一部委託を含む)	指定管理者		指定管理期間	~
------	-------------	-------	--	--------	---

【利用状況】

区分	H30(2018)年度	R1(2019)年度	R2(2020)年度
開館日数	365	366	365
利用者数			
利用者数/日	0.0	0.0	0.0
利用可能コマ数	0	0	0
利用コマ数	0	0	0
利用率			

【歳出情報】 (単位:千円)

区分	H30(2018)年度	R1(2019)年度	R2(2020)年度
施設の コスト	人件費		
	光熱水費等	132	134
	修繕料		
	委託料	25	26
	工事請負費		
	使用料及び賃借料		
事業の コスト	その他		
	人件費		
	委託料・報償費		
	その他		
指定管理料			
歳出計	157	160	152

【歳入情報】 (単位:千円)

区分	H30(2018)年度	R1(2019)年度	R2(2020)年度
施設使用料・負担金等			
貸付料・目的外使用料等			
その他収入			
歳入計	0	0	0

令和2年度(2020年度)

公共施設カルテ

カルテ番号	0347	利用用途分類	公園施設	評価分類	公園施設(建築物)
-------	------	--------	------	------	-----------

【施設基本情報】

施設名	一里山公園便所	所在地	棕野町一丁目			所管課	公園緑地課	敷地面積	6.87 m ²	うち借地面積	6.87 m ²	
		地区	中東	利用圏域	地区	駐車場台数	0台	総延床面積	6.87 m ²	延床面積	6.87 m ²	
設置根拠法令		設置条例				複合 関連施設	カルテ番号	施設名		所管課	延床面積	
設置目的	快適な公園の利用に資するため											m ²
												m ²
												m ²

【建物内訳】

No.	物件番号	名称	建築日	主体構造	屋根構造	耐用年数	地上階	地下階	耐震性	財産区分	延床面積
1	996	一里山公園便所	1985(S60)/03/04	鉄筋コンクリート	陸屋根	38	1F		○	行政財産	6.87 m ²
2											m ²
3											m ²
4											m ²
5											m ²
6											m ²
7											m ²
8											m ²
9											m ²
10											m ²
合 計											6.87 m ²

【指定緊急避難場所・指定避難所】

指定緊急 避難場所	地震	津波	高潮	土砂災害	洪水
指定 避難所	指定	収容人員		人	

【施設写真】



【過去5年以内に実施した工事の内容】 (単位:千円)

実施年度	件名	工事費
(No work items listed)		

【公共施設の適正配置に関する方向性】

占有面積	前期末面積	前期増減	機能の方向性	
			前期	中期・後期
6.87 m ²	6.87 m ²	0.00 m ²	→	→

【運営方法等】

運営方法	直営(一部委託を含む)	指定管理者		指定管理期間	~
------	-------------	-------	--	--------	---

【利用状況】

区分	H30(2018)年度	R1(2019)年度	R2(2020)年度
開館日数	365	366	365
利用者数			
利用者数/日	0.0	0.0	0.0
利用可能コマ数	0	0	0
利用コマ数	0	0	0
利用率			

【歳出情報】 (単位:千円)

区分	H30(2018)年度	R1(2019)年度	R2(2020)年度
施設の コスト	人件費		
	光熱水費等		
	修繕料		
	委託料	25	26
	工事請負費		
	使用料及び賃借料		
事業の コスト	その他		
	人件費		
	委託料・報償費		
	その他		
指定管理料			
歳出計	25	26	26

【歳入情報】 (単位:千円)

区分	H30(2018)年度	R1(2019)年度	R2(2020)年度
施設使用料・負担金等			
貸付料・目的外使用料等			
その他収入			
歳入計	0	0	0

カルテ番号	0359	利用用途分類	公園施設	評価分類	公園施設(建築物)
-------	------	--------	------	------	-----------

【施設基本情報】

施設名	奥小路公園便所	所在地	幸町			所管課	公園緑地課	敷地面積	6.87 m ²	うち借地面積	6.87 m ²	
		地区	中東	利用圏域	地区	駐車場台数	0台	総延床面積	6.87 m ²	延床面積	6.87 m ²	
設置根拠法令		設置条例				複合 関連施設	カルテ番号	施設名		所管課	延床面積	
設置目的	快適な公園の利用に資するため											m ²
												m ²
												m ²

【建物内訳】

No.	物件番号	名称	建築日	主体構造	屋根構造	耐用年数	地上階	地下階	耐震性	財産区分	延床面積
1	1009	奥小路公園便所	1987(S62)/02/21	鉄筋コンクリート	陸屋根	38	1F		○	行政財産	6.87 m ²
2											m ²
3											m ²
4											m ²
5											m ²
6											m ²
7											m ²
8											m ²
9											m ²
10											m ²
合 計											6.87 m ²

【指定緊急避難場所・指定避難所】

指定緊急 避難場所	地震	津波	高潮	土砂災害	洪水
指定 避難所	指定	収容人員		人	

【施設写真】



【過去5年以内に実施した工事の内容】 (単位:千円)

実施年度	件名	工事費
(No work performed in the last 5 years)		

【公共施設の適正配置に関する方向性】

占有面積	前期末面積	前期増減	機能の方向性	
			前期	中期・後期
6.87 m ²	6.87 m ²	0.00 m ²	→	廃止

【運営方法等】

運営方法	直営(一部委託を含む)	指定管理者		指定管理期間	~
------	-------------	-------	--	--------	---

【利用状況】

区分	H30(2018)年度	R1(2019)年度	R2(2020)年度
開館日数	365	366	365
利用者数			
利用者数/日	0.0	0.0	0.0
利用可能コマ数	0	0	0
利用コマ数	0	0	0
利用率			

【歳出情報】 (単位:千円)

区分	H30(2018)年度	R1(2019)年度	R2(2020)年度
施設の コスト	人件費		
	光熱水費等	167	173
	修繕料		
	委託料	38	39
	工事請負費		
	使用料及び賃借料		
事業の コスト	人件費		
	委託料・報償費		
	その他		
指定管理料			
歳出計	205	212	210

【歳入情報】 (単位:千円)

区分	H30(2018)年度	R1(2019)年度	R2(2020)年度
施設使用料・負担金等			
貸付料・目的外使用料等			
その他収入			
歳入計	0	0	0

令和2年度(2020年度)

公共施設カルテ

カルテ番号	0362	利用用途分類	公園施設	評価分類	公園施設(建築物)
-------	------	--------	------	------	-----------

【施設基本情報】

施設名	下関運動公園便所	所在地	向洋町一丁目			所管課	公園緑地課	敷地面積	14.08 m ²	うち借地面積	14.08 m ²
		地区	中東	利用圏域	地区	駐車場台数	0台	総延床面積	14.08 m ²	延床面積	14.08 m ²
設置根拠法令		設置条例				複合 関連施設	カルテ番号	施設名		所管課	延床面積
設置目的	快適な公園の利用に資するため										m ²
											m ²
											m ²

【建物内訳】

No.	物件番号	名称	建築日	主体構造	屋根構造	耐用年数	地上階	地下階	耐震性	財産区分	延床面積
1	1012	下関運動公園便所	1987(S62)/10/01	鉄筋コンクリート	陸屋根	38	1F		○	行政財産	14.08 m ²
2											m ²
3											m ²
4											m ²
5											m ²
6											m ²
7											m ²
8											m ²
9											m ²
10											m ²
合 計											14.08 m ²

【指定緊急避難場所・指定避難所】

指定緊急 避難場所	地震	津波	高潮	土砂災害	洪水
指定 避難所	指定	収容人員		人	

【施設写真】



【運営方法等】

運営方法	直営(一部委託を含む)	指定管理者		指定管理期間	~
------	-------------	-------	--	--------	---

【利用状況】

区分	H30(2018)年度	R1(2019)年度	R2(2020)年度
開館日数	365	366	365
利用者数			
利用者数/日	0.0	0.0	0.0
利用可能コマ数	0	0	0
利用コマ数	0	0	0
利用率			

【歳出情報】

(単位:千円)

区分	H30(2018)年度	R1(2019)年度	R2(2020)年度
施設の コスト	人件費		
	光熱水費等	138	129
	修繕料		43
	委託料	74	75
	工事請負費		
	使用料及び賃借料		
事業の コスト	その他		
	人件費		
	委託料・報償費		
	その他		
指定管理料			
歳出計	212	247	231

【歳入情報】

(単位:千円)

区分	H30(2018)年度	R1(2019)年度	R2(2020)年度
施設使用料・負担金等			
貸付料・目的外使用料等			
その他収入			
歳入計	0	0	0

【過去5年以内に実施した工事の内容】 (単位:千円)

実施年度	件名	工事費
(過去5年以内に実施した工事の内容に関する情報は記載されていません)		

【公共施設の適正配置に関する方向性】

占有面積	前期末面積	前期増減	機能の方向性	
			前期	中期・後期
14.08 m ²	14.08 m ²	0.00 m ²	→	→

令和2年度(2020年度)

公共施設カルテ

カルテ番号	0368	利用用途分類	公園施設	評価分類	公園施設(建築物)
-------	------	--------	------	------	-----------

【施設基本情報】

施設名	田中公園便所	所在地	田中町			所管課	公園緑地課	敷地面積	7.04 m ²	うち借地面積	7.04 m ²		
		地区	中東	利用圏域	地区	駐車場台数	0台	総延床面積	7.04 m ²	延床面積	7.04 m ²		
設置根拠法令		設置条例				複合 関連施設	カルテ番号	施設名		所管課	延床面積		
設置目的	快適な公園の利用に資するため											m ²	
													m ²
													m ²

【建物内訳】

No.	物件番号	名称	建築日	主体構造	屋根構造	耐用年数	地上階	地下階	耐震性	財産区分	延床面積
1	1018	田中公園便所	1989(H01)/03/31	鉄筋コンクリート	その他	38	1F		○	行政財産	7.04 m ²
2											m ²
3											m ²
4											m ²
5											m ²
6											m ²
7											m ²
8											m ²
9											m ²
10											m ²
合 計											7.04 m ²

【指定緊急避難場所・指定避難所】

指定緊急 避難場所	地震	津波	高潮	土砂災害	洪水
指定 避難所	指定	収容人員		人	

【施設写真】



【運営方法等】

運営方法	直営(一部委託を含む)	指定管理者		指定管理期間	~
------	-------------	-------	--	--------	---

【利用状況】

区分	H30(2018)年度	R1(2019)年度	R2(2020)年度
開館日数	365	366	365
利用者数			
利用者数/日	0.0	0.0	0.0
利用可能コマ数	0	0	0
利用コマ数	0	0	0
利用率			

【歳出情報】

(単位:千円)

区分	H30(2018)年度	R1(2019)年度	R2(2020)年度
施設の コスト	人件費		
	光熱水費等	44	44
	修繕料	27	
	委託料	38	39
	工事請負費		
	使用料及び賃借料		
事業の コスト	その他		
	人件費		
	委託料・報償費		
	その他		
指定管理料			
歳出計	109	83	82

【歳入情報】

(単位:千円)

区分	H30(2018)年度	R1(2019)年度	R2(2020)年度
施設使用料・負担金等			
貸付料・目的外使用料等			
その他収入			
歳入計	0	0	0

【過去5年以内に実施した工事の内容】 (単位:千円)

実施年度	件名	工事費
(No work items reported)		

【公共施設の適正配置に関する方向性】

占有面積	前期末面積	前期増減	機能の方向性	
			前期	中期・後期
7.04 m ²	7.04 m ²	0.00 m ²	→	→

カルテ番号	0385	利用用途分類	公園施設	評価分類	公園施設(建築物)
-------	------	--------	------	------	-----------

【施設基本情報】

施設名	白雲台緑地便所	所在地	上田中町八丁目			所管課	公園緑地課	敷地面積	7.04 m ²	うち借地面積	0.00 m ²		
		地区	中東	利用圏域	地区	駐車場台数	0台	総延床面積	7.04 m ²	延床面積	7.04 m ²		
設置根拠法令		設置条例				複合 関連施設	カルテ番号	施設名		所管課	延床面積		
設置目的	快適な公園の利用に資するため											m ²	
													m ²
													m ²

【建物内訳】

No.	物件番号	名称	建築日	主体構造	屋根構造	耐用年数	地上階	地下階	耐震性	財産区分	延床面積
1	1039	白雲台緑地便所	1992(H04)/03/11	鉄筋コンクリート	その他	38	1F		○	行政財産	7.04 m ²
2											m ²
3											m ²
4											m ²
5											m ²
6											m ²
7											m ²
8											m ²
9											m ²
10											m ²
合 計											7.04 m ²

【指定緊急避難場所・指定避難所】

指定緊急 避難場所	地震	津波	高潮	土砂災害	洪水
指定 避難所	指定	収容人員		人	

【施設写真】



【過去5年以内に実施した工事の内容】 (単位:千円)

実施年度	件名	工事費
(No work performed in the last 5 years)		

【公共施設の適正配置に関する方向性】

占有面積	前期末面積	前期増減	機能の方向性	
			前期	中期・後期
7.04 m ²	7.04 m ²	0.00 m ²	→	→

【運営方法等】

運営方法	直営(一部委託を含む)	指定管理者		指定管理期間	~
------	-------------	-------	--	--------	---

【利用状況】

区分	H30(2018)年度	R1(2019)年度	R2(2020)年度
開館日数	365	366	365
利用者数			
利用者数/日	0.0	0.0	0.0
利用可能コマ数	0	0	0
利用コマ数	0	0	0
利用率			

【歳出情報】

(単位:千円)

区分	H30(2018)年度	R1(2019)年度	R2(2020)年度
施設の コスト	人件費		
	光熱水費等	75	44
	修繕料		
	委託料	25	26
	工事請負費		
	使用料及び賃借料		
事業の コスト	その他		
	人件費		
	委託料・報償費		
	その他		
指定管理料			
歳出計	100	70	77

【歳入情報】

(単位:千円)

区分	H30(2018)年度	R1(2019)年度	R2(2020)年度
施設使用料・負担金等			
貸付料・目的外使用料等			
その他収入			
歳入計	0	0	0

カルテ番号	0389	利用用途分類	公園施設	評価分類	公園施設(建築物)
-------	------	--------	------	------	-----------

【施設基本情報】

施設名	藤ヶ谷公園便所	所在地	大字藤ヶ谷			所管課	公園緑地課	敷地面積	7.04 m ²	うち借地面積	0.00 m ²
		地区	中東	利用圏域	地区	駐車場台数	0台	総延床面積	7.04 m ²	延床面積	7.04 m ²
設置根拠法令		設置条例				複合 関連施設	カルテ番号	施設名		所管課	延床面積
設置目的	快適な公園の利用に資するため										m ²
											m ²
											m ²

【建物内訳】

No.	物件番号	名称	建築日	主体構造	屋根構造	耐用年数	地上階	地下階	耐震性	財産区分	延床面積
1	1043	藤ヶ谷公園便所	1993(H05)/02/05	鉄筋コンクリート	その他	38	1F		○	行政財産	7.04 m ²
2											m ²
3											m ²
4											m ²
5											m ²
6											m ²
7											m ²
8											m ²
9											m ²
10											m ²
合 計											7.04 m ²

【指定緊急避難場所・指定避難所】

指定緊急 避難場所	地震	津波	高潮	土砂災害	洪水
指定 避難所	指定	収容人員		人	

【施設写真】



【過去5年以内に実施した工事の内容】 (単位:千円)

実施年度	件名	工事費
(No data visible)		

【公共施設の適正配置に関する方向性】

占有面積	前期末面積	前期増減	機能の方向性	
			前期	中期・後期
7.04 m ²	7.04 m ²	0.00 m ²	→	→

【運営方法等】

運営方法	直営(一部委託を含む)	指定管理者		指定管理期間	~
------	-------------	-------	--	--------	---

【利用状況】

区分	H30(2018)年度	R1(2019)年度	R2(2020)年度
開館日数	365	366	365
利用者数			
利用者数/日	0.0	0.0	0.0
利用可能コマ数	0	0	0
利用コマ数	0	0	0
利用率			

【歳出情報】 (単位:千円)

区分	H30(2018)年度	R1(2019)年度	R2(2020)年度
施設の コスト	人件費		
	光熱水費等	32	33
	修繕料		
	委託料	24	25
	工事請負費		
	使用料及び賃借料		
事業の コスト	人件費		
	委託料・報償費		
	その他		
指定管理料			
歳出計	56	58	71

【歳入情報】 (単位:千円)

区分	H30(2018)年度	R1(2019)年度	R2(2020)年度
施設使用料・負担金等			
貸付料・目的外使用料等			
その他収入			
歳入計	0	0	0

カルテ番号	0400	利用用途分類	公園施設	評価分類	公園施設(建築物)
-------	------	--------	------	------	-----------

【施設基本情報】

施設名	海峡ゆめ広場	所在地	豊前田町三丁目			所管課	公園緑地課	敷地面積	417.16 m ²	うち借地面積	0.00 m ²
		地区	中東	利用圏域	その他	駐車場台数	0台	総延床面積	417.16 m ²	延床面積	417.16 m ²
設置根拠法令		設置条例				複合 関連施設	カルテ番号	施設名		所管課	延床面積
設置目的	快適な公園の利用に資するため										m ²
											m ²
											m ²

【建物内訳】

No.	物件番号	名称	建築日	主体構造	屋根構造	耐用年数	地上階	地下階	耐震性	財産区分	延床面積
1	1055	海峡ゆめ広場 管理室ほか	1989(H01)/10/02	鉄筋コンクリート	陸屋根	50	1F		○	行政財産	417.16 m ²
2											m ²
3											m ²
4											m ²
5											m ²
6											m ²
7											m ²
8											m ²
9											m ²
10											m ²
合 計											417.16 m ²

【指定緊急避難場所・指定避難所】

指定緊急 避難場所	地震	津波	高潮	土砂災害	洪水
指定 避難所	指定	収容人員		人	

【施設写真】



【過去5年以内に実施した工事の内容】 (単位:千円)

実施年度	件名	工事費
(No work items listed)		

【公共施設の適正配置に関する方向性】

占有面積	前期末面積	前期増減	機能の方向性	
			前期	中期・後期
417.16 m ²	417.16 m ²	0.00 m ²	→	→

【運営方法等】

運営方法	直営(一部委託を含む)	指定管理者		指定管理期間	~
------	-------------	-------	--	--------	---

【利用状況】

区分	H30(2018)年度	R1(2019)年度	R2(2020)年度
開館日数	365	366	365
利用者数			
利用者数/日	0.0	0.0	0.0
利用可能コマ数	0	0	0
利用コマ数	0	0	0
利用率			

【歳出情報】

(単位:千円)

区分	H30(2018)年度	R1(2019)年度	R2(2020)年度	
施設の コスト	人件費			
	光熱水費等	2,514	2,571	2,493
	修繕料	172	270	
	委託料	693	577	729
	工事請負費			
	使用料及び賃借料			
事業の コスト	その他			
	人件費			
	委託料・報償費			
	その他			
指定管理料				
歳出計	3,379	3,418	3,222	

【歳入情報】

(単位:千円)

区分	H30(2018)年度	R1(2019)年度	R2(2020)年度
施設使用料・負担金等			
貸付料・目的外使用料等			
その他収入			
歳入計	0	0	0

カルテ番号	0415	利用用途分類	公園施設	評価分類	公園施設(建築物)
-------	------	--------	------	------	-----------

【施設基本情報】

施設名	火の山公園ロープウェイ下駅前便所	所在地	みもすそ川町			所管課	公園緑地課	敷地面積	26.86 m ²	うち借地面積	0.00 m ²
		地区	中東	利用圏域	地区	駐車場台数	0台	総延床面積	26.86 m ²	延床面積	26.86 m ²
設置根拠法令		設置条例				複合 関連施設	カルテ番号	施設名		所管課	延床面積
設置目的	快適な公園の利用に資するため										m ²
											m ²
											m ²

【建物内訳】

No.	物件番号	名称	建築日	主体構造	屋根構造	耐用年数	地上階	地下階	耐震性	財産区分	延床面積
1	1078	火の山公園便所	2011(H23)/12/22	鉄筋コンクリート	陸屋根	38	1F		○	行政財産	26.86 m ²
2											m ²
3											m ²
4											m ²
5											m ²
6											m ²
7											m ²
8											m ²
9											m ²
10											m ²
合 計											26.86 m ²

【指定緊急避難場所・指定避難所】

指定緊急 避難場所	地震	津波	高潮	土砂災害	洪水
指定 避難所	指定	収容人員		人	

【施設写真】



【過去5年以内に実施した工事の内容】 (単位:千円)

実施年度	件名	工事費
(No work performed in the last 5 years)		

【公共施設の適正配置に関する方向性】

占有面積	前期末面積	前期増減	機能の方向性	
			前期	中期・後期
26.86 m ²	26.86 m ²	0.00 m ²	→	→

【運営方法等】

運営方法	直営(一部委託を含む)	指定管理者		指定管理期間	~
------	-------------	-------	--	--------	---

【利用状況】

区分	H30(2018)年度	R1(2019)年度	R2(2020)年度
開館日数	365	366	365
利用者数			
利用者数/日	0.0	0.0	0.0
利用可能コマ数	0	0	0
利用コマ数	0	0	0
利用率			

【歳出情報】 (単位:千円)

区分	H30(2018)年度	R1(2019)年度	R2(2020)年度
施設の コスト	人件費		
	光熱水費等	130	35
	修繕料		
	委託料	16	16
	工事請負費		
	使用料及び賃借料		
事業の コスト	その他		
	人件費		
	委託料・報償費		
	その他		
指定管理料			
歳出計	146	51	50

【歳入情報】 (単位:千円)

区分	H30(2018)年度	R1(2019)年度	R2(2020)年度
施設使用料・負担金等			
貸付料・目的外使用料等			
その他収入			
歳入計	0	0	0

カルテ番号	0416	利用用途分類	公園施設	評価分類	公園施設(建築物)
-------	------	--------	------	------	-----------

【施設基本情報】

施設名	火の山公園ピクニック広場便所	所在地	みもすそ川町			所管課	公園緑地課	敷地面積	29.20 m ²	うち借地面積	0.00 m ²
		地区	中東	利用圏域	地区	駐車場台数	0台	総延床面積	29.20 m ²	延床面積	29.20 m ²
設置根拠法令		設置条例				複合 関連施設	カルテ番号	施設名		所管課	延床面積
設置目的	快適な公園の利用に資するため										m ²
											m ²
											m ²

【建物内訳】

No.	物件番号	名称	建築日	主体構造	屋根構造	耐用年数	地上階	地下階	耐震性	財産区分	延床面積
1	1079	火の山公園ピクニック広場便所	2012(H24)/04/01	鉄筋コンクリート	その他	38	1F		○	行政財産	29.20 m ²
2											m ²
3											m ²
4											m ²
5											m ²
6											m ²
7											m ²
8											m ²
9											m ²
10											m ²
合 計											29.20 m ²

【指定緊急避難場所・指定避難所】

指定緊急 避難場所	地震	津波	高潮	土砂災害	洪水
指定 避難所	指定	収容人員		人	

【施設写真】



【過去5年以内に実施した工事の内容】 (単位:千円)

実施年度	件名	工事費
(No data visible)		

【公共施設の適正配置に関する方向性】

占有面積	前期末面積	前期増減	機能の方向性	
			前期	中期・後期
29.20 m ²	29.20 m ²	0.00 m ²	→	→

【運営方法等】

運営方法	直営(一部委託を含む)	指定管理者		指定管理期間	~
------	-------------	-------	--	--------	---

【利用状況】

区分	H30(2018)年度	R1(2019)年度	R2(2020)年度
開館日数	365	366	365
利用者数			
利用者数/日	0.0	0.0	0.0
利用可能コマ数	0	0	0
利用コマ数	0	0	0
利用率			

【歳出情報】 (単位:千円)

区分	H30(2018)年度	R1(2019)年度	R2(2020)年度
施設の コスト	人件費		
	光熱水費等	37	45
	修繕料		
	委託料	18	18
	工事請負費		
	使用料及び賃借料		
事業の コスト	その他		
	人件費		
	委託料・報償費		
指定管理料			
歳出計	55	63	55

【歳入情報】 (単位:千円)

区分	H30(2018)年度	R1(2019)年度	R2(2020)年度
施設使用料・負担金等			
貸付料・目的外使用料等			
その他収入			
歳入計	0	0	0

カルテ番号	0417	利用用途分類	公園施設	評価分類	公園施設(建築物)
-------	------	--------	------	------	-----------

【施設基本情報】

施設名	火の山公園霊鷲山山頂広場便所	所在地	みもすそ川町			所管課	公園緑地課	敷地面積	29.20 m ²	うち借地面積	0.00 m ²		
		地区	中東	利用圏域	地区	駐車場台数	0台	総延床面積	29.20 m ²	延床面積	29.20 m ²		
設置根拠法令		設置条例				複合 関連施設	カルテ番号	施設名		所管課	延床面積		
設置目的	快適な公園の利用に資するため											m ²	
													m ²
													m ²

【建物内訳】

No.	物件番号	名称	建築日	主体構造	屋根構造	耐用年数	地上階	地下階	耐震性	財産区分	延床面積
1	1080	火の山公園山頂広場便所	2012(H24)/04/01	鉄筋コンクリート	その他	38	1F		○	行政財産	29.20 m ²
2											m ²
3											m ²
4											m ²
5											m ²
6											m ²
7											m ²
8											m ²
9											m ²
10											m ²
合 計											29.20 m ²

【指定緊急避難場所・指定避難所】

指定緊急 避難場所	地震	津波	高潮	土砂災害	洪水
指定 避難所	指定	収容人員		人	

【施設写真】



【過去5年以内に実施した工事の内容】 (単位:千円)

実施年度	件名	工事費
(No data visible)		

【公共施設の適正配置に関する方向性】

占有面積	前期末面積	前期増減	機能の方向性	
			前期	中期・後期
29.20 m ²	29.20 m ²	0.00 m ²	→	→

【運営方法等】

運営方法	直営(一部委託を含む)	指定管理者		指定管理期間	~
------	-------------	-------	--	--------	---

【利用状況】

区分	H30(2018)年度	R1(2019)年度	R2(2020)年度
開館日数	365	366	365
利用者数			
利用者数/日	0.0	0.0	0.0
利用可能コマ数	0	0	0
利用コマ数	0	0	0
利用率			

【歳出情報】

(単位:千円)

区分	H30(2018)年度	R1(2019)年度	R2(2020)年度
施設の コスト	人件費		
	光熱水費等	18	19
	修繕料		10
	委託料	17	18
	工事請負費		
	使用料及び賃借料		
事業の コスト	その他		
	人件費		
	委託料・報償費		
	その他		
指定管理料			
歳出計	35	47	33

【歳入情報】

(単位:千円)

区分	H30(2018)年度	R1(2019)年度	R2(2020)年度
施設使用料・負担金等			
貸付料・目的外使用料等			
その他収入			
歳入計	0	0	0

カルテ番号	0358	利用用途分類	公園施設	評価分類	公園施設(建築物)
-------	------	--------	------	------	-----------

【施設基本情報】

施設名	茶山公園便所	所在地	長門町2037-37			所管課	公園緑地課	敷地面積	6.87 m ²	うち借地面積	0.00 m ²
		地区	西部	利用圏域	地区	駐車場台数	0台	総延床面積	6.87 m ²	延床面積	6.87 m ²
設置根拠法令		設置条例				複合 関連施設	カルテ番号	施設名		所管課	延床面積
設置目的	快適な公園の利用に資するため										m ²
											m ²
											m ²

【建物内訳】

No.	物件番号	名称	建築日	主体構造	屋根構造	耐用年数	地上階	地下階	耐震性	財産区分	延床面積
1	1008	茶山公園便所	1987(S62)/02/23	鉄筋コンクリート	陸屋根	38	1F		○	行政財産	6.87 m ²
2											m ²
3											m ²
4											m ²
5											m ²
6											m ²
7											m ²
8											m ²
9											m ²
10											m ²
合 計											6.87 m ²

【運営方法等】

運営方法	直営(一部委託を含む)	指定管理者		指定管理期間	~
------	-------------	-------	--	--------	---

【利用状況】

区分	H30(2018)年度	R1(2019)年度	R2(2020)年度
開館日数	365	366	366
利用者数			
利用者数/日	0.0	0.0	0.0
利用可能コマ数	0	0	0
利用コマ数	0	0	0
利用率			

【歳入情報】

区分	H30(2018)年度	R1(2019)年度	R2(2020)年度
施設使用料・負担金等			
貸付料・目的外使用料等			
その他収入			
歳入計	0	0	0

【歳出情報】

区分	H30(2018)年度	R1(2019)年度	R2(2020)年度
施設の コスト	人件費		
	光熱水費等	43	43
	修繕料		
	委託料	25	26
	工事請負費		
	使用料及び賃借料		
事業の コスト	その他		
	人件費		
	委託料・報償費		
	その他		
指定管理料			
歳出計	68	69	

【指定緊急避難場所・指定避難所】

指定緊急 避難場所	地震	津波	高潮	土砂災害	洪水
指定 避難所	指定	収容人員		人	

【施設写真】



【過去5年以内に実施した工事の内容】

実施年度	件名	工事費
(単位:千円)		
(No data visible in image)		

【公共施設の適正配置に関する方向性】

占有面積	前期末面積	前期増減	機能の方向性	
			前期	中期・後期
6.87 m ²	6.87 m ²	0.00 m ²	→	廃止

カルテ番号	0398	利用用途分類	公園施設	評価分類	公園施設(建築物)
-------	------	--------	------	------	-----------

【施設基本情報】

施設名	桜山近隣公園便所	所在地	上新地町二丁目10			所管課	公園緑地課	敷地面積	13.13 m ²	うち借地面積	0.00 m ²
		地区	西部	利用圏域	地区	駐車場台数	0台	総延床面積	13.13 m ²	延床面積	13.13 m ²
設置根拠法令		設置条例				複合 関連施設	カルテ番号	施設名		所管課	延床面積
設置目的	快適な公園の利用に資するため										m ²
											m ²
											m ²

【建物内訳】

No.	物件番号	名称	建築日	主体構造	屋根構造	耐用年数	地上階	地下階	耐震性	財産区分	延床面積
1	1053	桜山近隣公園便所	1993(H05)/11/04	鉄筋コンクリート	その他	38	1F		○	行政財産	13.13 m ²
2											m ²
3											m ²
4											m ²
5											m ²
6											m ²
7											m ²
8											m ²
9											m ²
10											m ²
合 計											13.13 m ²

【指定緊急避難場所・指定避難所】

指定緊急 避難場所	地震	津波	高潮	土砂災害	洪水
指定 避難所	指定	収容人員		人	

【施設写真】



【運営方法等】

運営方法	直営(一部委託を含む)	指定管理者		指定管理期間	~
------	-------------	-------	--	--------	---

【利用状況】

区分	H30(2018)年度	R1(2019)年度	R2(2020)年度
開館日数	365	366	365
利用者数			
利用者数/日	0.0	0.0	0.0
利用可能コマ数	0	0	0
利用コマ数	0	0	0
利用率			

【歳出情報】

(単位:千円)

区分	H30(2018)年度	R1(2019)年度	R2(2020)年度	
施設の コスト	人件費			
	光熱水費等	99	99	85
	修繕料		86	20
	委託料	73	74	75
	工事請負費			
	使用料及び賃借料			
事業の コスト	その他			
	人件費			
	委託料・報償費			
	その他			
指定管理料				
歳出計	172	259	180	

【歳入情報】

(単位:千円)

区分	H30(2018)年度	R1(2019)年度	R2(2020)年度
施設使用料・負担金等			
貸付料・目的外使用料等			
その他収入			
歳入計	0	0	0

【過去5年以内に実施した工事の内容】 (単位:千円)

実施年度	件名	工事費
(No data visible)		

【公共施設の適正配置に関する方向性】

占有面積	前期末面積	前期増減	機能の方向性	
			前期	中期・後期
13.13 m ²	13.13 m ²	0.00 m ²	→	→

カルテ番号	0419	利用用途分類	公園施設	評価分類	公園施設(建築物)
-------	------	--------	------	------	-----------

【施設基本情報】

施設名	桜山近隣公園多目的便所	所在地	上新地町二丁目10			所管課	公園緑地課	敷地面積	5.34 m ²	うち借地面積	0.00 m ²
		地区	西部	利用圏域	地区	駐車場台数	0台	総延床面積	5.34 m ²	延床面積	5.34 m ²
設置根拠法令		設置条例				複合 関連施設	カルテ番号	施設名		所管課	延床面積
設置目的	快適な公園の利用に資するため										m ²
											m ²
											m ²

【建物内訳】

No.	物件番号	名称	建築日	主体構造	屋根構造	耐用年数	地上階	地下階	耐震性	財産区分	延床面積
1	1082	桜山近隣公園多目的便所	2013(H25)/03/15	鉄筋コンクリート	陸屋根	38	1F		○	行政財産	5.34 m ²
2											m ²
3											m ²
4											m ²
5											m ²
6											m ²
7											m ²
8											m ²
9											m ²
10											m ²
合 計											5.34 m ²

【運営方法等】

運営方法	直営(一部委託を含む)	指定管理者		指定管理期間	~
------	-------------	-------	--	--------	---

【利用状況】

区分	H30(2018)年度	R1(2019)年度	R2(2020)年度
開館日数	365	366	365
利用者数			
利用者数/日	0.0	0.0	0.0
利用可能コマ数	0	0	0
利用コマ数	0	0	0
利用率			

【歳入情報】

区分	H30(2018)年度	R1(2019)年度	R2(2020)年度
施設使用料・負担金等			
貸付料・目的外使用料等			
その他収入			
歳入計	0	0	0

【歳出情報】

		区分	H30(2018)年度	R1(2019)年度	R2(2020)年度
施設の コスト	人件費				
	光熱水費等		40	40	30
	修繕料				147
	委託料		30	30	30
	工事請負費				
	使用料及び賃借料				
事業の コスト	その他				
	人件費				
	委託料・報償費				
	その他				
		指定管理料			
		歳出計	70	70	207

【指定緊急避難場所・指定避難所】

指定緊急 避難場所	地震	津波	高潮	土砂災害	洪水
指定 避難所	指定	収容人員		人	

【施設写真】



【過去5年以内に実施した工事の内容】 (単位:千円)

実施年度	件名	工事費
(No work performed in the last 5 years)		

【公共施設の適正配置に関する方向性】

占有面積	前期末面積	前期増減	機能の方向性	
			前期	中期・後期
5.34 m ²	5.34 m ²	0.00 m ²	→	→

カルテ番号	0312	利用用途分類	公園施設	評価分類	公園施設(建築物)
-------	------	--------	------	------	-----------

【施設基本情報】

施設名	金比羅公園便所	所在地	金比羅町33-1			所管課	公園緑地課	敷地面積	16.90 m ²	うち借地面積	16.90 m ²
		地区	向洋	利用圏域	地区	駐車場台数	0台	総延床面積	16.90 m ²	延床面積	16.90 m ²
設置根拠法令		設置条例				複合 関連施設	カルテ番号	施設名		所管課	延床面積
設置目的	快適な公園の利用に資するため										m ²
											m ²
											m ²

【建物内訳】

No.	物件番号	名称	建築日	主体構造	屋根構造	耐用年数	地上階	地下階	耐震性	財産区分	延床面積
1	961	金比羅公園便所	1975(S50)/12/22	補強コンクリート	陸屋根	34	1F		—	行政財産	16.90 m ²
2											m ²
3											m ²
4											m ²
5											m ²
6											m ²
7											m ²
8											m ²
9											m ²
10											m ²
合 計											16.90 m ²

【指定緊急避難場所・指定避難所】

指定緊急 避難場所	地震	津波	高潮	土砂災害	洪水
指定 避難所	指定	収容人員		人	

【施設写真】



【過去5年以内に実施した工事の内容】 (単位:千円)

実施年度	件名	工事費
(No data visible)		

【公共施設の適正配置に関する方向性】

占有面積	前期末面積	前期増減	機能の方向性	
			前期	中期・後期
16.90 m ²	16.90 m ²	0.00 m ²	→	→

【運営方法等】

運営方法	直営(一部委託を含む)	指定管理者		指定管理期間	~
------	-------------	-------	--	--------	---

【利用状況】

区分	H30(2018)年度	R1(2019)年度	R2(2020)年度
開館日数	365	366	365
利用者数			
利用者数/日	0.0	0.0	0.0
利用可能コマ数	0	0	0
利用コマ数	0	0	0
利用率			

【歳出情報】 (単位:千円)

区分	H30(2018)年度	R1(2019)年度	R2(2020)年度
施設の コスト	人件費		
	光熱水費等	55	71
	修繕料		
	委託料	199	200
	工事請負費		
	使用料及び賃借料		
事業の コスト	その他		
	人件費		
	委託料・報償費		
指定管理料			
歳出計	254	271	300

【歳入情報】 (単位:千円)

区分	H30(2018)年度	R1(2019)年度	R2(2020)年度
施設使用料・負担金等			
貸付料・目的外使用料等			
その他収入			
歳入計	0	0	0

令和2年度(2020年度)

公共施設カルテ

カルテ番号	0318	利用用途分類	公園施設	評価分類	公園施設(建築物)
-------	------	--------	------	------	-----------

【施設基本情報】

施設名	後田公園便所	所在地	後田町四丁目15-26			所管課	公園緑地課	敷地面積	3.20 m ²	うち借地面積	3.20 m ²
		地区	向洋	利用圏域	地区	駐車場台数	0台	総延床面積	3.20 m ²	延床面積	3.20 m ²
設置根拠法令		設置条例				複合 関連施設	カルテ番号	施設名		所管課	延床面積
設置目的	快適な公園の利用に資するため										m ²
											m ²
											m ²

【建物内訳】

No.	物件番号	名称	建築日	主体構造	屋根構造	耐用年数	地上階	地下階	耐震性	財産区分	延床面積
1	967	後田公園便所	1979(S54)/12/25	補強コンクリート	陸屋根	34	1F		—	行政財産	3.20 m ²
2											m ²
3											m ²
4											m ²
5											m ²
6											m ²
7											m ²
8											m ²
9											m ²
10											m ²
合 計											3.20 m ²

【指定緊急避難場所・指定避難所】

指定緊急 避難場所	地震	津波	高潮	土砂災害	洪水
指定 避難所	指定	収容人員		人	

【施設写真】



【過去5年以内に実施した工事の内容】 (単位:千円)

実施年度	件名	工事費
(No work performed in the last 5 years)		

【公共施設の適正配置に関する方向性】

占有面積	前期末面積	前期増減	機能の方向性	
			前期	中期・後期
3.20 m ²	3.20 m ²	0.00 m ²	→	廃止

【運営方法等】

運営方法	直営(一部委託を含む)	指定管理者		指定管理期間	~
------	-------------	-------	--	--------	---

【利用状況】

区分	H30(2018)年度	R1(2019)年度	R2(2020)年度
開館日数	365	366	365
利用者数			
利用者数/日	0.0	0.0	0.0
利用可能コマ数	0	0	0
利用コマ数	0	0	0
利用率			

【歳出情報】

(単位:千円)

区分	H30(2018)年度	R1(2019)年度	R2(2020)年度
施設の コスト	人件費		
	光熱水費等	75	71
	修繕料	14	
	委託料	11	11
	工事請負費		
	使用料及び賃借料		
事業の コスト	その他		
	人件費		
	委託料・報償費		
指定管理料			
歳出計	100	82	82

【歳入情報】

(単位:千円)

区分	H30(2018)年度	R1(2019)年度	R2(2020)年度
施設使用料・負担金等			
貸付料・目的外使用料等			
その他収入			
歳入計	0	0	0

カルテ番号	0326	利用用途分類	公園施設	評価分類	公園施設(建築物)
-------	------	--------	------	------	-----------

【施設基本情報】

施設名	大坪1号公園便所	所在地	神田町一丁目9-3			所管課	公園緑地課	敷地面積	9.43 m ²	うち借地面積	0.00 m ²
		地区	向洋	利用圏域	地区	駐車場台数	0台	総延床面積	9.43 m ²	延床面積	9.43 m ²
設置根拠法令		設置条例				複合 関連施設	カルテ番号	施設名		所管課	延床面積
設置目的	快適な公園の利用に資するため										m ²
											m ²
											m ²

【建物内訳】

No.	物件番号	名称	建築日	主体構造	屋根構造	耐用年数	地上階	地下階	耐震性	財産区分	延床面積
1	975	大坪1号公園便所	1982(S57)/03/20	鉄筋コンクリート	陸屋根	38	1F		○	行政財産	9.43 m ²
2											m ²
3											m ²
4											m ²
5											m ²
6											m ²
7											m ²
8											m ²
9											m ²
10											m ²
合 計											9.43 m ²

【指定緊急避難場所・指定避難所】

指定緊急 避難場所	地震	津波	高潮	土砂災害	洪水
指定 避難所	指定	収容人員		人	

【施設写真】



【運営方法等】

運営方法	直営(一部委託を含む)	指定管理者		指定管理期間	~
------	-------------	-------	--	--------	---

【利用状況】

区分	H30(2018)年度	R1(2019)年度	R2(2020)年度
開館日数	365	366	365
利用者数			
利用者数/日	0.0	0.0	0.0
利用可能コマ数	0	0	0
利用コマ数	0	0	0
利用率			

【歳出情報】

(単位:千円)

区分	H30(2018)年度	R1(2019)年度	R2(2020)年度
施設の コスト	人件費		
	光熱水費等	42	42
	修繕料		
	委託料	35	35
	工事請負費		
	使用料及び賃借料		
事業の コスト	その他		
	人件費		
	委託料・報償費		
	その他		
指定管理料			
歳出計	77	77	76

【歳入情報】

(単位:千円)

区分	H30(2018)年度	R1(2019)年度	R2(2020)年度
施設使用料・負担金等			
貸付料・目的外使用料等			
その他収入			
歳入計	0	0	0

【過去5年以内に実施した工事の内容】 (単位:千円)

実施年度	件名	工事費
(No data visible)		

【公共施設の適正配置に関する方向性】

占有面積	前期末面積	前期増減	機能の方向性	
			前期	中期・後期
9.43 m ²	9.43 m ²	0.00 m ²	→	廃止

カルテ番号	0381	利用用途分類	公園施設	評価分類	公園施設(建築物)
-------	------	--------	------	------	-----------

【施設基本情報】

施設名	金比羅公園	所在地	金比羅町			所管課	公園緑地課	敷地面積	111.14 m ²	うち借地面積	111.14 m ²
		地区	向洋	利用圏域	その他	駐車場台数	0台	総延床面積	111.14 m ²	延床面積	111.14 m ²
設置根拠法令		設置条例				複合 関連施設	カルテ番号	施設名		所管課	延床面積
設置目的	倉庫・・・公園緑地行政に必要な文書・図面等の資料及び作業用品等を保管するため										m ²
											m ²
											m ²

【建物内訳】

No.	物件番号	名称	建築日	主体構造	屋根構造	耐用年数	地上階	地下階	耐震性	財産区分	延床面積
1	1034	金比羅公園 倉庫及び詰所	1976(S51)/01/13	軽量鉄骨造	スレート葺	24	1F		—	行政財産	59.62 m ²
2	1035	金比羅公園 倉庫	1989(H01)/03/31	軽量鉄骨造	その他	24	1F		—	行政財産	51.52 m ²
3											m ²
4											m ²
5											m ²
6											m ²
7											m ²
8											m ²
9											m ²
10											m ²
合 計											111.14 m ²

【指定緊急避難場所・指定避難所】

指定緊急 避難場所	地震	津波	高潮	土砂災害	洪水
指定 避難所	指定	収容人員		人	

【施設写真】



【過去5年以内に実施した工事の内容】 (単位:千円)

実施年度	件名	工事費
(No data visible)		

【公共施設の適正配置に関する方向性】

占有面積	前期末面積	前期増減	機能の方向性	
			前期	中期・後期
111.14 m ²	0.00 m ²	△ 111.14 m ²	廃止	

【運営方法等】

運営方法	直営(一部委託を含む)	指定管理者		指定管理期間	~
------	-------------	-------	--	--------	---

【利用状況】

区分	H30(2018)年度	R1(2019)年度	R2(2020)年度
開館日数	365	366	365
利用者数			
利用者数/日	0.0	0.0	0.0
利用可能コマ数	0	0	0
利用コマ数	0	0	0
利用率			

【歳出情報】

(単位:千円)

区分	H30(2018)年度	R1(2019)年度	R2(2020)年度
施設の コスト	人件費		
	光熱水費等	39	24
	修繕料		
	委託料		
	工事請負費		
	使用料及び賃借料		
事業の コスト	その他		
	人件費		
	委託料・報償費		
指定管理料			
歳出計	39	24	22

【歳入情報】

(単位:千円)

区分	H30(2018)年度	R1(2019)年度	R2(2020)年度
施設使用料・負担金等			
貸付料・目的外使用料等			
その他収入			
歳入計	0	0	0

カルテ番号	0411	利用用途分類	公園施設	評価分類	公園施設(建築物)
-------	------	--------	------	------	-----------

【施設基本情報】

施設名	下関運動公園便所(タイヤ公園)	所在地	向洋町二丁目1			所管課	公園緑地課	敷地面積	20.44 m ²	うち借地面積	0.00 m ²
		地区	向洋	利用圏域	地区	駐車場台数	0台	総延床面積	20.44 m ²	延床面積	20.44 m ²
設置根拠法令		設置条例				複合 関連施設	カルテ番号	施設名		所管課	延床面積
設置目的	快適な公園の利用に資するため										m ²
											m ²
											m ²

【建物内訳】

No.	物件番号	名称	建築日	主体構造	屋根構造	耐用年数	地上階	地下階	耐震性	財産区分	延床面積
1	1073	下関運動公園便所 タイヤ公園	1997(H09)/03/28	鉄筋コンクリート	その他	38	1F		○	行政財産	20.44 m ²
2											m ²
3											m ²
4											m ²
5											m ²
6											m ²
7											m ²
8											m ²
9											m ²
10											m ²
合 計											20.44 m ²

【指定緊急避難場所・指定避難所】

指定緊急 避難場所	地震	津波	高潮	土砂災害	洪水
指定 避難所	指定	収容人員		人	

【施設写真】



【過去5年以内に実施した工事の内容】 (単位:千円)

実施年度	件名	工事費
(No work performed in the last 5 years)		

【公共施設の適正配置に関する方向性】

占有面積	前期末面積	前期増減	機能の方向性	
			前期	中期・後期
20.44 m ²	20.44 m ²	0.00 m ²	→	→

【運営方法等】

運営方法	直営(一部委託を含む)	指定管理者		指定管理期間	~
------	-------------	-------	--	--------	---

【利用状況】

区分	H30(2018)年度	R1(2019)年度	R2(2020)年度
開館日数	365	366	365
利用者数			
利用者数/日	0.0	0.0	0.0
利用可能コマ数	0	0	0
利用コマ数	0	0	0
利用率			

【歳入情報】

区分	H30(2018)年度	R1(2019)年度	R2(2020)年度
施設使用料・負担金等			
貸付料・目的外使用料等			
その他収入			
歳入計	0	0	0

【歳出情報】

		(単位:千円)		
区分	H30(2018)年度	R1(2019)年度	R2(2020)年度	
施設の コスト	人件費			
	光熱水費等	35	36	36
	修繕料			
	委託料	103	104	105
	工事請負費			
	使用料及び賃借料			
事業の コスト	その他			
	人件費			
	委託料・報償費			
	その他			
指定管理料				
歳出計	138	140	141	

カルテ番号	0301	利用用途分類	公園施設	評価分類	公園施設(建築物)
-------	------	--------	------	------	-----------

【施設基本情報】

施設名	戦場ヶ原公園便所	所在地	後田町五丁目34-1			所管課	公園緑地課	敷地面積	32.18 m ²	うち借地面積	32.18 m ²
		地区	山の田	利用圏域	地区	駐車場台数	0台	総延床面積	32.18 m ²	延床面積	32.18 m ²
設置根拠法令		設置条例				複合 関連施設	カルテ番号	施設名		所管課	延床面積
設置目的	快適な公園の利用に資するため										m ²
											m ²
											m ²

【建物内訳】

No.	物件番号	名称	建築日	主体構造	屋根構造	耐用年数	地上階	地下階	耐震性	財産区分	延床面積
1	947	戦場ヶ原公園便所	1981(S56)/03/31	鉄筋コンクリート	陸屋根	38	1F		—	行政財産	26.30 m ²
2	948	戦場ヶ原公園便所	1994(H06)/03/31	鉄筋コンクリート	その他	38	1F		○	行政財産	5.88 m ²
3											m ²
4											m ²
5											m ²
6											m ²
7											m ²
8											m ²
9											m ²
10											m ²
合 計											32.18 m ²

【指定緊急避難場所・指定避難所】

指定緊急 避難場所	地震	津波	高潮	土砂災害	洪水
指定 避難所	指定	収容人員		人	

【施設写真】



【過去5年以内に実施した工事の内容】 (単位:千円)

実施年度	件名	工事費
(No work performed in the last 5 years)		

【公共施設の適正配置に関する方向性】

占有面積	前期末面積	前期増減	機能の方向性	
			前期	中期・後期
32.18 m ²	32.18 m ²	0.00 m ²	→	→

【運営方法等】

運営方法	直営(一部委託を含む)	指定管理者		指定管理期間	~
------	-------------	-------	--	--------	---

【利用状況】

区分	H30(2018)年度	R1(2019)年度	R2(2020)年度
開館日数	365	366	365
利用者数			
利用者数/日	0.0	0.0	0.0
利用可能コマ数	0	0	0
利用コマ数	0	0	0
利用率			

【歳出情報】 (単位:千円)

区分	H30(2018)年度	R1(2019)年度	R2(2020)年度
施設の コスト	人件費		
	光熱水費等	261	211
	修繕料		
	委託料	134	136
	工事請負費		
	使用料及び賃借料		
事業の コスト	その他		
	人件費		
	委託料・報償費		
	その他		
指定管理料			
歳出計	395	347	271

【歳入情報】 (単位:千円)

区分	H30(2018)年度	R1(2019)年度	R2(2020)年度
施設使用料・負担金等			
貸付料・目的外使用料等			
その他収入			
歳入計	0	0	0

カルテ番号	0309	利用用途分類	公園施設	評価分類	公園施設(建築物)
-------	------	--------	------	------	-----------

【施設基本情報】

施設名	権現山公園便所	所在地	大字熊野107			所管課	公園緑地課	敷地面積	31.50 m ²	うち借地面積	0.00 m ²
		地区	山の田	利用圏域	地区	駐車場台数	0台	総延床面積	31.50 m ²	延床面積	31.50 m ²
設置根拠法令		設置条例				複合 関連施設	カルテ番号	施設名		所管課	延床面積
設置目的	快適な公園の利用に資するため										m ²
											m ²
											m ²

【建物内訳】

No.	物件番号	名称	建築日	主体構造	屋根構造	耐用年数	地上階	地下階	耐震性	財産区分	延床面積
1	957	権現山公園便所	1972(S47)/03/31	補強コンクリート	陸屋根	34	1F		—	行政財産	31.50 m ²
2											m ²
3											m ²
4											m ²
5											m ²
6											m ²
7											m ²
8											m ²
9											m ²
10											m ²
合 計											31.50 m ²

【指定緊急避難場所・指定避難所】

指定緊急 避難場所	地震	津波	高潮	土砂災害	洪水
指定 避難所	指定	収容人員		人	

【施設写真】



【運営方法等】

運営方法	直営(一部委託を含む)	指定管理者		指定管理期間	~
------	-------------	-------	--	--------	---

【利用状況】

区分	H30(2018)年度	R1(2019)年度	R2(2020)年度
開館日数	365	366	365
利用者数			
利用者数/日	0.0	0.0	0.0
利用可能コマ数	0	0	0
利用コマ数	0	0	0
利用率			

【歳出情報】

(単位:千円)

区分	H30(2018)年度	R1(2019)年度	R2(2020)年度
施設の コスト	人件費		
	光熱水費等	29	29
	修繕料		
	委託料	246	247
	工事請負費		
	使用料及び賃借料		
事業の コスト	その他		
	人件費		
	委託料・報償費		
	その他		
指定管理料			
歳出計	275	276	283

【歳入情報】

(単位:千円)

区分	H30(2018)年度	R1(2019)年度	R2(2020)年度
施設使用料・負担金等			
貸付料・目的外使用料等			
その他収入			
歳入計	0	0	0

【過去5年以内に実施した工事の内容】 (単位:千円)

実施年度	件名	工事費
(No data visible)		

【公共施設の適正配置に関する方向性】

占有面積	前期末面積	前期増減	機能の方向性	
			前期	中期・後期
31.50 m ²	31.50 m ²	0.00 m ²	→	廃止

カルテ番号	0319	利用用途分類	公園施設	評価分類	公園施設(建築物)
-------	------	--------	------	------	-----------

【施設基本情報】

施設名	三河公園便所	所在地	三河町7-1			所管課	公園緑地課	敷地面積	4.90 m ²	うち借地面積	0.00 m ²
		地区	山の田	利用圏域	地区	駐車場台数	0台	総延床面積	4.90 m ²	延床面積	4.90 m ²
設置根拠法令		設置条例				複合 関連施設	カルテ番号	施設名		所管課	延床面積
設置目的	快適な公園の利用に資するため										m ²
											m ²
											m ²

【建物内訳】

No.	物件番号	名称	建築日	主体構造	屋根構造	耐用年数	地上階	地下階	耐震性	財産区分	延床面積
1	968	三河公園便所	1980(S55)/03/31	補強コンクリート	陸屋根	34	1F		—	行政財産	4.90 m ²
2											m ²
3											m ²
4											m ²
5											m ²
6											m ²
7											m ²
8											m ²
9											m ²
10											m ²
合 計											4.90 m ²

【指定緊急避難場所・指定避難所】

指定緊急 避難場所	地震	津波	高潮	土砂災害	洪水
指定 避難所	指定	収容人員		人	

【施設写真】



【過去5年以内に実施した工事の内容】 (単位:千円)

実施年度	件名	工事費
(No work performed in the last 5 years)		

【公共施設の適正配置に関する方向性】

占有面積	前期末面積	前期増減	機能の方向性	
			前期	中期・後期
4.90 m ²	4.90 m ²	0.00 m ²	→	廃止

【運営方法等】

運営方法	直営(一部委託を含む)	指定管理者		指定管理期間	~
------	-------------	-------	--	--------	---

【利用状況】

区分	H30(2018)年度	R1(2019)年度	R2(2020)年度
開館日数	365	366	365
利用者数			
利用者数/日	0.0	0.0	0.0
利用可能コマ数	0	0	0
利用コマ数	0	0	0
利用率			

【歳出情報】 (単位:千円)

区分	H30(2018)年度	R1(2019)年度	R2(2020)年度
施設の コスト	人件費		
	光熱水費等	68	70
	修繕料		
	委託料	21	21
	工事請負費		
	使用料及び賃借料		
事業の コスト	その他		
	人件費		
	委託料・報償費		
	その他		
指定管理料			
歳出計	89	91	86

【歳入情報】 (単位:千円)

区分	H30(2018)年度	R1(2019)年度	R2(2020)年度
施設使用料・負担金等			
貸付料・目的外使用料等			
その他収入			
歳入計	0	0	0

カルテ番号	0325	利用用途分類	公園施設	評価分類	公園施設(建築物)
-------	------	--------	------	------	-----------

【施設基本情報】

施設名	生野にここ公園便所	所在地	生野町二丁目35-6			所管課	公園緑地課	敷地面積	9.43 m ²	うち借地面積	0.00 m ²
		地区	山の田	利用圏域	地区	駐車場台数	0台	総延床面積	9.43 m ²	延床面積	9.43 m ²
設置根拠法令		設置条例				複合 関連施設	カルテ番号	施設名		所管課	延床面積
設置目的	快適な公園の利用に資するため										m ²
											m ²
											m ²

【建物内訳】

No.	物件番号	名称	建築日	主体構造	屋根構造	耐用年数	地上階	地下階	耐震性	財産区分	延床面積
1	974	生野にここ公園便所	1982(S57)/03/20	鉄筋コンクリート	陸屋根	38	1F		○	行政財産	9.43 m ²
2											m ²
3											m ²
4											m ²
5											m ²
6											m ²
7											m ²
8											m ²
9											m ²
10											m ²
合 計											9.43 m ²

【指定緊急避難場所・指定避難所】

指定緊急 避難場所	地震	津波	高潮	土砂災害	洪水
指定 避難所	指定	収容人員		人	

【施設写真】



【運営方法等】

運営方法	直営(一部委託を含む)	指定管理者		指定管理期間	~
------	-------------	-------	--	--------	---

【利用状況】

区分	H30(2018)年度	R1(2019)年度	R2(2020)年度
開館日数	365	366	365
利用者数			
利用者数/日	0.0	0.0	0.0
利用可能コマ数	0	0	0
利用コマ数	0	0	0
利用率			

【歳出情報】

(単位:千円)

区分	H30(2018)年度	R1(2019)年度	R2(2020)年度
施設の コスト	人件費		
	光熱水費等	49	50
	修繕料	14	12
	委託料	35	35
	工事請負費		
	使用料及び賃借料		
事業の コスト	その他		
	人件費		
	委託料・報償費		
	その他		
指定管理料			
歳出計	98	97	83

【歳入情報】

(単位:千円)

区分	H30(2018)年度	R1(2019)年度	R2(2020)年度
施設使用料・負担金等			
貸付料・目的外使用料等			
その他収入			
歳入計	0	0	0

【過去5年以内に実施した工事の内容】 (単位:千円)

実施年度	件名	工事費
(No data visible)		

【公共施設の適正配置に関する方向性】

占有面積	前期末面積	前期増減	機能の方向性	
			前期	中期・後期
9.43 m ²	9.43 m ²	0.00 m ²	→	廃止

カルテ番号	0327	利用用途分類	公園施設	評価分類	公園施設(建築物)
-------	------	--------	------	------	-----------

【施設基本情報】

施設名	武久永命寺公園便所	所在地	武久町一丁目64-10			所管課	公園緑地課	敷地面積	9.43 m ²	うち借地面積	0.00 m ²		
		地区	山の田	利用圏域	地区	駐車場台数	0台	総延床面積	9.43 m ²	延床面積	9.43 m ²		
設置根拠法令		設置条例				複合 関連施設	カルテ番号	施設名		所管課	延床面積		
設置目的	快適な公園の利用に資するため											m ²	
													m ²
													m ²

【建物内訳】

No.	物件番号	名称	建築日	主体構造	屋根構造	耐用年数	地上階	地下階	耐震性	財産区分	延床面積
1	976	武久永命寺公園便所	1982(S57)/03/20	鉄筋コンクリート	陸屋根	38	1F		○	行政財産	9.43 m ²
2											m ²
3											m ²
4											m ²
5											m ²
6											m ²
7											m ²
8											m ²
9											m ²
10											m ²
合 計											9.43 m ²

【指定緊急避難場所・指定避難所】

指定緊急 避難場所	地震	津波	高潮	土砂災害	洪水
指定 避難所	指定	収容人員		人	

【施設写真】



【過去5年以内に実施した工事の内容】 (単位:千円)

実施年度	件名	工事費
(No work has been implemented in the last 5 years)		

【公共施設の適正配置に関する方向性】

占有面積	前期末面積	前期増減	機能の方向性	
			前期	中期・後期
9.43 m ²	9.43 m ²	0.00 m ²	→	廃止

【運営方法等】

運営方法	直営(一部委託を含む)	指定管理者		指定管理期間	~
------	-------------	-------	--	--------	---

【利用状況】

区分	H30(2018)年度	R1(2019)年度	R2(2020)年度
開館日数	365	366	365
利用者数			
利用者数/日	0.0	0.0	0.0
利用可能コマ数	0	0	0
利用コマ数	0	0	0
利用率			

【歳出情報】

(単位:千円)

区分	H30(2018)年度	R1(2019)年度	R2(2020)年度
施設の コスト	人件費		
	光熱水費等	42	42
	修繕料		
	委託料	44	44
	工事請負費		
	使用料及び賃借料		
事業の コスト	その他		
	人件費		
	委託料・報償費		
	その他		
指定管理料			
歳出計	86	86	86

【歳入情報】

(単位:千円)

区分	H30(2018)年度	R1(2019)年度	R2(2020)年度
施設使用料・負担金等			
貸付料・目的外使用料等			
その他収入			
歳入計	0	0	0

令和2年度(2020年度)

公共施設カルテ

カルテ番号	0329	利用用途分類	公園施設	評価分類	公園施設(建築物)
-------	------	--------	------	------	-----------

【施設基本情報】

施設名	生野公園便所	所在地	生野町一丁目3-38			所管課	公園緑地課	敷地面積	9.43 m ²	うち借地面積	0.00 m ²
		地区	山の田	利用圏域	地区	駐車場台数	0台	総延床面積	9.43 m ²	延床面積	9.43 m ²
設置根拠法令		設置条例				複合 関連施設	カルテ番号	施設名		所管課	延床面積
設置目的	快適な公園の利用に資するため										m ²
											m ²
											m ²

【建物内訳】

No.	物件番号	名称	建築日	主体構造	屋根構造	耐用年数	地上階	地下階	耐震性	財産区分	延床面積
1	978	生野公園便所	1982(S57)/11/06	鉄筋コンクリート	陸屋根	38	1F		○	行政財産	9.43 m ²
2											m ²
3											m ²
4											m ²
5											m ²
6											m ²
7											m ²
8											m ²
9											m ²
10											m ²
合 計											9.43 m ²

【指定緊急避難場所・指定避難所】

指定緊急 避難場所	地震	津波	高潮	土砂災害	洪水
指定 避難所	指定	収容人員		人	

【施設写真】



【運営方法等】

運営方法	直営(一部委託を含む)	指定管理者		指定管理期間	~
------	-------------	-------	--	--------	---

【利用状況】

区分	H30(2018)年度	R1(2019)年度	R2(2020)年度
開館日数	365	366	365
利用者数			
利用者数/日	0.0	0.0	0.0
利用可能コマ数	0	0	0
利用コマ数	0	0	0
利用率			

【歳出情報】

(単位:千円)

区分	H30(2018)年度	R1(2019)年度	R2(2020)年度
施設の コスト	人件費		
	光熱水費等	57	58
	修繕料		
	委託料	52	53
	工事請負費		
	使用料及び賃借料		
事業の コスト	その他		
	人件費		
	委託料・報償費		
	その他		
指定管理料			
歳出計	109	111	108

【歳入情報】

(単位:千円)

区分	H30(2018)年度	R1(2019)年度	R2(2020)年度
施設使用料・負担金等			
貸付料・目的外使用料等			
その他収入			
歳入計	0	0	0

【過去5年以内に実施した工事の内容】 (単位:千円)

実施年度	件名	工事費
(No data visible)		

【公共施設の適正配置に関する方向性】

占有面積	前期末面積	前期増減	機能の方向性	
			前期	中期・後期
9.43 m ²	9.43 m ²	0.00 m ²	→	廃止

カルテ番号	0336	利用用途分類	公園施設	評価分類	公園施設(建築物)
-------	------	--------	------	------	-----------

【施設基本情報】

施設名	山の田3号公園便所	所在地	山の田中央町2-29			所管課	公園緑地課	敷地面積	9.84 m ²	うち借地面積	0.00 m ²
		地区	山の田	利用圏域	地区	駐車場台数	0台	総延床面積	9.84 m ²	延床面積	9.84 m ²
設置根拠法令		設置条例				複合 関連施設	カルテ番号	施設名		所管課	延床面積
設置目的	快適な公園の利用に資するため										m ²
											m ²
											m ²

【建物内訳】

No.	物件番号	名称	建築日	主体構造	屋根構造	耐用年数	地上階	地下階	耐震性	財産区分	延床面積
1	985	山の田3号公園便所	1983(S58)/03/19	鉄筋コンクリート	陸屋根	38	1F		○	行政財産	9.84 m ²
2											m ²
3											m ²
4											m ²
5											m ²
6											m ²
7											m ²
8											m ²
9											m ²
10											m ²
合 計											9.84 m ²

【指定緊急避難場所・指定避難所】

指定緊急 避難場所	地震	津波	高潮	土砂災害	洪水
指定 避難所	指定	収容人員		人	

【施設写真】



【過去5年以内に実施した工事の内容】 (単位:千円)

実施年度	件名	工事費
(No data visible)		

【公共施設の適正配置に関する方向性】

占有面積	前期末面積	前期増減	機能の方向性	
			前期	中期・後期
9.84 m ²	9.84 m ²	0.00 m ²	→	→

【運営方法等】

運営方法	直営(一部委託を含む)	指定管理者		指定管理期間	~
------	-------------	-------	--	--------	---

【利用状況】

区分	H30(2018)年度	R1(2019)年度	R2(2020)年度
開館日数	365	366	365
利用者数			
利用者数/日	0.0	0.0	0.0
利用可能コマ数	0	0	0
利用コマ数	0	0	0
利用率			

【歳出情報】 (単位:千円)

区分	H30(2018)年度	R1(2019)年度	R2(2020)年度
施設の コスト	人件費		
	光熱水費等	114	64
	修繕料	17	30
	委託料	68	68
	工事請負費		
	使用料及び賃借料		
事業の コスト	その他		
	人件費		
	委託料・報償費		
指定管理料			
歳出計	199	162	209

【歳入情報】 (単位:千円)

区分	H30(2018)年度	R1(2019)年度	R2(2020)年度
施設使用料・負担金等			
貸付料・目的外使用料等			
その他収入			
歳入計	0	0	0

カルテ番号	0341	利用用途分類	公園施設	評価分類	公園施設(建築物)
-------	------	--------	------	------	-----------

【施設基本情報】

施設名	宝町公園便所	所在地	宝町1494-2			所管課	公園緑地課	敷地面積	10.35 m ²	うち借地面積	0.00 m ²
		地区	山の田	利用圏域	地区	駐車場台数	0台	総延床面積	10.35 m ²	延床面積	10.35 m ²
設置根拠法令		設置条例				複合 関連施設	カルテ番号	施設名		所管課	延床面積
設置目的	快適な公園の利用に資するため										m ²
											m ²
											m ²

【建物内訳】

No.	物件番号	名称	建築日	主体構造	屋根構造	耐用年数	地上階	地下階	耐震性	財産区分	延床面積
1	990	宝町公園便所	1984(S59)/03/29	鉄筋コンクリート	陸屋根	38	1F		○	行政財産	10.35 m ²
2											m ²
3											m ²
4											m ²
5											m ²
6											m ²
7											m ²
8											m ²
9											m ²
10											m ²
合 計											10.35 m ²

【運営方法等】

運営方法	直営(一部委託を含む)	指定管理者		指定管理期間	~
------	-------------	-------	--	--------	---

【利用状況】

区分	H30(2018)年度	R1(2019)年度	R2(2020)年度
開館日数	365	366	365
利用者数			
利用者数/日	0.0	0.0	0.0
利用可能コマ数	0	0	0
利用コマ数	0	0	0
利用率			

【歳入情報】

区分	H30(2018)年度	R1(2019)年度	R2(2020)年度
施設使用料・負担金等			
貸付料・目的外使用料等			
その他収入			
歳入計	0	0	0

【歳出情報】

		区分	H30(2018)年度	R1(2019)年度	R2(2020)年度
施設の コスト	人件費				
	光熱水費等		46	47	48
	修繕料				11
	委託料		56	56	57
	工事請負費				
	使用料及び賃借料				
事業の コスト	その他				
	人件費				
	委託料・報償費				
	その他				
		指定管理料			
		歳出計	102	103	116

【指定緊急避難場所・指定避難所】

指定緊急 避難場所	地震	津波	高潮	土砂災害	洪水
指定 避難所	指定	収容人員		人	

【施設写真】



【過去5年以内に実施した工事の内容】 (単位:千円)

実施年度	件名	工事費
(No work performed in the last 5 years)		

【公共施設の適正配置に関する方向性】

占有面積	前期末面積	前期増減	機能の方向性	
			前期	中期・後期
10.35 m ²	10.35 m ²	0.00 m ²	→	廃止

カルテ番号	0351	利用用途分類	公園施設	評価分類	公園施設(建築物)
-------	------	--------	------	------	-----------

【施設基本情報】

施設名	幡生2号公園便所	所在地	生野町二丁目15-1			所管課	公園緑地課	敷地面積	6.87 m ²	うち借地面積	0.00 m ²
		地区	山の田	利用圏域	地区	駐車場台数	0台	総延床面積	6.87 m ²	延床面積	6.87 m ²
設置根拠法令		設置条例				複合 関連施設	カルテ番号	施設名		所管課	延床面積
設置目的	快適な公園の利用に資するため										m ²
											m ²
											m ²

【建物内訳】

No.	物件番号	名称	建築日	主体構造	屋根構造	耐用年数	地上階	地下階	耐震性	財産区分	延床面積
1	1001	幡生2号公園便所	1986(S61)/03/31	鉄筋コンクリート	陸屋根	38	1F		○	行政財産	6.87 m ²
2											m ²
3											m ²
4											m ²
5											m ²
6											m ²
7											m ²
8											m ²
9											m ²
10											m ²
合 計											6.87 m ²

【指定緊急避難場所・指定避難所】

指定緊急 避難場所	地震	津波	高潮	土砂災害	洪水
指定 避難所	指定	収容人員		人	

【施設写真】



【運営方法等】

運営方法	直営(一部委託を含む)	指定管理者		指定管理期間	~
------	-------------	-------	--	--------	---

【利用状況】

区分	H30(2018)年度	R1(2019)年度	R2(2020)年度
開館日数	365	366	365
利用者数			
利用者数/日	0.0	0.0	0.0
利用可能コマ数	0	0	0
利用コマ数	0	0	0
利用率			

【歳出情報】

(単位:千円)

区分	H30(2018)年度	R1(2019)年度	R2(2020)年度
施設の コスト	人件費		
	光熱水費等	43	44
	修繕料		
	委託料	25	26
	工事請負費		
	使用料及び賃借料		
事業の コスト	その他		
	人件費		
	委託料・報償費		
	その他		
指定管理料			
歳出計	68	70	69

【歳入情報】

(単位:千円)

区分	H30(2018)年度	R1(2019)年度	R2(2020)年度
施設使用料・負担金等			
貸付料・目的外使用料等			
その他収入			
歳入計	0	0	0

【過去5年以内に実施した工事の内容】 (単位:千円)

実施年度	件名	工事費
(No data visible)		

【公共施設の適正配置に関する方向性】

占有面積	前期末面積	前期増減	機能の方向性	
			前期	中期・後期
6.87 m ²	6.87 m ²	0.00 m ²	→	廃止

カルテ番号	0361	利用用途分類	公園施設	評価分類	公園施設(建築物)
-------	------	--------	------	------	-----------

【施設基本情報】

施設名	戦場ヶ原公園便所	所在地	後田町五丁目34			所管課	公園緑地課	敷地面積	27.87 m ²	うち借地面積	27.87 m ²
		地区	山の田	利用圏域	地区	駐車場台数	0台	総延床面積	27.87 m ²	延床面積	27.87 m ²
設置根拠法令		設置条例				複合 関連施設	カルテ番号	施設名		所管課	延床面積
設置目的	快適な公園の利用に資するため										m ²
											m ²
											m ²

【建物内訳】

No.	物件番号	名称	建築日	主体構造	屋根構造	耐用年数	地上階	地下階	耐震性	財産区分	延床面積
1	1011	戦場ヶ原公園便所	2010(H22)/03/31	鉄筋コンクリート	垂鉛メッキ銅板葺	38	1F		○	行政財産	27.87 m ²
2											m ²
3											m ²
4											m ²
5											m ²
6											m ²
7											m ²
8											m ²
9											m ²
10											m ²
合 計											27.87 m ²

【指定緊急避難場所・指定避難所】

指定緊急 避難場所	地震	津波	高潮	土砂災害	洪水
指定 避難所	指定	収容人員		人	

【施設写真】



【運営方法等】

運営方法	直営(一部委託を含む)	指定管理者		指定管理期間	~
------	-------------	-------	--	--------	---

【利用状況】

区分	H30(2018)年度	R1(2019)年度	R2(2020)年度
開館日数	365	366	365
利用者数			
利用者数/日	0.0	0.0	0.0
利用可能コマ数	0	0	0
利用コマ数	0	0	0
利用率			

【歳出情報】

(単位:千円)

区分	H30(2018)年度	R1(2019)年度	R2(2020)年度
施設の コスト	人件費		
	光熱水費等	223	184
	修繕料		
	委託料	86	87
	工事請負費		
	使用料及び賃借料		
事業の コスト	その他		
	人件費		
	委託料・報償費		
	その他		
指定管理料			
歳出計	309	271	249

【歳入情報】

(単位:千円)

区分	H30(2018)年度	R1(2019)年度	R2(2020)年度
施設使用料・負担金等			
貸付料・目的外使用料等			
その他収入			
歳入計	0	0	0

【過去5年以内に実施した工事の内容】 (単位:千円)

実施年度	件名	工事費
(No data visible)		

【公共施設の適正配置に関する方向性】

占有面積	前期末面積	前期増減	機能の方向性	
			前期	中期・後期
27.87 m ²	27.87 m ²	0.00 m ²	→	→

令和2年度(2020年度)

公共施設カルテ

カルテ番号	0365	利用用途分類	公園施設	評価分類	公園施設(建築物)
-------	------	--------	------	------	-----------

【施設基本情報】

施設名	山の田5号公園便所	所在地	山の田南町			所管課	公園緑地課	敷地面積	7.04 m ²	うち借地面積	0.00 m ²	
		地区	山の田	利用圏域	地区	駐車場台数	0台	総延床面積	7.04 m ²	延床面積	7.04 m ²	
設置根拠法令		設置条例				複合 関連施設	カルテ番号	施設名		所管課	延床面積	
設置目的	快適な公園の利用に資するため											m ²
												m ²
												m ²

【建物内訳】

No.	物件番号	名称	建築日	主体構造	屋根構造	耐用年数	地上階	地下階	耐震性	財産区分	延床面積
1	1015	山の田5号公園便所	1988(S63)/03/29	鉄骨鉄筋コンクリート	陸屋根	38	1F		○	行政財産	7.04 m ²
2											m ²
3											m ²
4											m ²
5											m ²
6											m ²
7											m ²
8											m ²
9											m ²
10											m ²
合 計											7.04 m ²

【指定緊急避難場所・指定避難所】

指定緊急 避難場所	地震	津波	高潮	土砂災害	洪水
指定 避難所	指定	収容人員		人	

【施設写真】



【過去5年以内に実施した工事の内容】 (単位:千円)

実施年度	件名	工事費
(No data visible)		

【公共施設の適正配置に関する方向性】

占有面積	前期末面積	前期増減	機能の方向性	
			前期	中期・後期
7.04 m ²	7.04 m ²	0.00 m ²	→	→

【運営方法等】

運営方法	直営(一部委託を含む)	指定管理者		指定管理期間	~
------	-------------	-------	--	--------	---

【利用状況】

区分	H30(2018)年度	R1(2019)年度	R2(2020)年度
開館日数	365	366	365
利用者数			
利用者数/日	0.0	0.0	0.0
利用可能コマ数	0	0	0
利用コマ数	0	0	0
利用率			

【歳出情報】 (単位:千円)

区分	H30(2018)年度	R1(2019)年度	R2(2020)年度
施設の コスト	人件費		
	光熱水費等	57	57
	修繕料		
	委託料	32	33
	工事請負費		
	使用料及び賃借料		
事業の コスト	人件費		
	委託料・報償費		
	その他		
指定管理料			
歳出計	89	90	90

【歳入情報】 (単位:千円)

区分	H30(2018)年度	R1(2019)年度	R2(2020)年度
施設使用料・負担金等			
貸付料・目的外使用料等			
その他収入			
歳入計	0	0	0

カルテ番号	0380	利用用途分類	公園施設	評価分類	公園施設(建築物)
-------	------	--------	------	------	-----------

【施設基本情報】

施設名	戦場ヶ原公園	所在地	後田町五丁目			所管課	公園緑地課	敷地面積	67.41 m ²	うち借地面積	67.41 m ²
		地区	山の田	利用圏域	その他	駐車場台数	0台	総延床面積	67.41 m ²	延床面積	67.41 m ²
設置根拠法令		設置条例				複合 関連施設	カルテ番号	施設名		所管課	延床面積
設置目的	倉庫・・・公園緑地行政に必要な文書・図面等の資料及び作業用品等を保管するため。 ポンプ室・・・快適な公園の利用に資するため									m ²	
										m ²	
										m ²	


【建物内訳】

No.	物件番号	名称	建築日	主体構造	屋根構造	耐用年数	地上階	地下階	耐震性	財産区分	延床面積
1	1031	戦場ヶ原公園 ポンプ小屋	1986(S61)/03/31	軽量鉄骨造	その他	24	1F		○	行政財産	34.20 m ²
2	1032	戦場ヶ原公園 倉庫	1986(S61)/03/31	木造	その他	15	1F		○	行政財産	16.20 m ²
3	1033	戦場ヶ原公園 詰所	1995(H07)/03/31	軽量鉄骨造	その他	24	1F		○	行政財産	17.01 m ²
4											m ²
5											m ²
6											m ²
7											m ²
8											m ²
9											m ²
10											m ²
合 計											67.41 m ²

【指定緊急避難場所・指定避難所】

指定緊急 避難場所	地震	津波	高潮	土砂災害	洪水
指定 避難所	指定	収容人員		人	

【施設写真】



【過去5年以内に実施した工事の内容】 (単位:千円)

実施年度	件名	工事費
(No work performed in the last 5 years)		

【公共施設の適正配置に関する方向性】

占有面積	前期末面積	前期増減	機能の方向性	
			前期	中期・後期
67.41 m ²	67.41 m ²	0.00 m ²	→	→

【運営方法等】

運営方法	直営(一部委託を含む)	指定管理者		指定管理期間	~
------	-------------	-------	--	--------	---

【利用状況】

区分	H30(2018)年度	R1(2019)年度	R2(2020)年度
開館日数	365	366	365
利用者数			
利用者数/日	0.0	0.0	0.0
利用可能コマ数	0	0	0
利用コマ数	0	0	0
利用率			

【歳出情報】 (単位:千円)

区分	H30(2018)年度	R1(2019)年度	R2(2020)年度
施設の コスト	人件費		
	光熱水費等	119	117
	修繕料		
	委託料	140	140
	工事請負費		
	使用料及び賃借料		
事業の コスト	その他		
	人件費		
	委託料・報償費		
	その他		
指定管理料			
歳出計	259	257	263

【歳入情報】 (単位:千円)

区分	H30(2018)年度	R1(2019)年度	R2(2020)年度
施設使用料・負担金等			
貸付料・目的外使用料等			
その他収入			
歳入計	0	0	0

令和2年度(2020年度)

公共施設カルテ

カルテ番号	0386	利用用途分類	公園施設	評価分類	公園施設(建築物)
-------	------	--------	------	------	-----------

【施設基本情報】

施設名	山の田6号公園便所	所在地	山の田南町			所管課	公園緑地課	敷地面積	7.04 m ²	うち借地面積	0.00 m ²	
		地区	山の田	利用圏域	地区	駐車場台数	0台	総延床面積	7.04 m ²	延床面積	7.04 m ²	
設置根拠法令		設置条例				複合 関連施設	カルテ番号	施設名		所管課	延床面積	
設置目的	快適な公園の利用に資するため											m ²
												m ²
												m ²


【建物内訳】

No.	物件番号	名称	建築日	主体構造	屋根構造	耐用年数	地上階	地下階	耐震性	財産区分	延床面積
1	1040	山の田6号公園便所	1992(H04)/03/30	鉄筋コンクリート	その他	38	1F		○	行政財産	7.04 m ²
2											m ²
3											m ²
4											m ²
5											m ²
6											m ²
7											m ²
8											m ²
9											m ²
10											m ²
合 計											7.04 m ²

【指定緊急避難場所・指定避難所】

指定緊急 避難場所	地震	津波	高潮	土砂災害	洪水
指定 避難所	指定	収容人員		人	

【施設写真】



【過去5年以内に実施した工事の内容】 (単位:千円)

実施年度	件名	工事費
(No work performed in the last 5 years)		

【公共施設の適正配置に関する方向性】

占有面積	前期末面積	前期増減	機能の方向性	
			前期	中期・後期
7.04 m ²	7.04 m ²	0.00 m ²	→	廃止

【運営方法等】

運営方法	直営(一部委託を含む)	指定管理者		指定管理期間	~
------	-------------	-------	--	--------	---

【利用状況】

区分	H30(2018)年度	R1(2019)年度	R2(2020)年度
開館日数	365	366	365
利用者数			
利用者数/日	0.0	0.0	0.0
利用可能コマ数	0	0	0
利用コマ数	0	0	0
利用率			

【歳出情報】 (単位:千円)

区分	H30(2018)年度	R1(2019)年度	R2(2020)年度
施設の コスト	人件費		
	光熱水費等	50	50
	修繕料		
	委託料	32	33
	工事請負費		
	使用料及び賃借料		
事業の コスト	その他		
	人件費		
	委託料・報償費		
指定管理料			
歳出計	82	83	82

【歳入情報】 (単位:千円)

区分	H30(2018)年度	R1(2019)年度	R2(2020)年度
施設使用料・負担金等			
貸付料・目的外使用料等			
その他収入			
歳入計	0	0	0

カルテ番号	0393	利用用途分類	公園施設	評価分類	公園施設(建築物)
-------	------	--------	------	------	-----------

【施設基本情報】

施設名	幡生宮の下近隣公園便所	所在地	幡生宮の下町13			所管課	公園緑地課	敷地面積	18.47 m ²	うち借地面積	0.00 m ²
		地区	山の田	利用圏域	地区	駐車場台数	0台	総延床面積	18.47 m ²	延床面積	18.47 m ²
設置根拠法令		設置条例				複合 関連施設	カルテ番号	施設名		所管課	延床面積
設置目的	快適な公園の利用に資するため										m ²
											m ²
											m ²

【建物内訳】

No.	物件番号	名称	建築日	主体構造	屋根構造	耐用年数	地上階	地下階	耐震性	財産区分	延床面積
1	1047	幡生宮の下近隣公園便所	1993(H05)/03/30	鉄筋コンクリート	その他	38	1F		○	行政財産	13.13 m ²
2	1048	幡生宮の下近隣公園便所	2009(H21)/12/04	鉄筋コンクリート	その他	38	1F		○	行政財産	5.34 m ²
3											m ²
4											m ²
5											m ²
6											m ²
7											m ²
8											m ²
9											m ²
10											m ²
合 計											18.47 m ²

【指定緊急避難場所・指定避難所】

指定緊急 避難場所	地震	津波	高潮	土砂災害	洪水
指定 避難所	指定	収容人員		人	

【施設写真】



【過去5年以内に実施した工事の内容】 (単位:千円)

実施年度	件名	工事費
(No data visible)		

【公共施設の適正配置に関する方向性】

占有面積	前期末面積	前期増減	機能の方向性	
			前期	中期・後期
18.47 m ²	18.47 m ²	0.00 m ²	→	→

【運営方法等】

運営方法	直営(一部委託を含む)	指定管理者		指定管理期間	~
------	-------------	-------	--	--------	---

【利用状況】

区分	H30(2018)年度	R1(2019)年度	R2(2020)年度
開館日数	365	366	365
利用者数			
利用者数/日	0.0	0.0	0.0
利用可能コマ数	0	0	0
利用コマ数	0	0	0
利用率			

【歳出情報】

(単位:千円)

区分	H30(2018)年度	R1(2019)年度	R2(2020)年度	
施設の コスト	人件費			
	光熱水費等	115	151	92
	修繕料	89		
	委託料	63	64	64
	工事請負費			
	使用料及び賃借料			
事業の コスト	その他			
	人件費			
	委託料・報償費			
	その他			
指定管理料				
歳出計	267	215	156	

【歳入情報】

(単位:千円)

区分	H30(2018)年度	R1(2019)年度	R2(2020)年度
施設使用料・負担金等			
貸付料・目的外使用料等			
その他収入			
歳入計	0	0	0

カルテ番号	0170	利用用途分類	公園施設	評価分類	公園施設(建築物)
-------	------	--------	------	------	-----------

【施設基本情報】

施設名	彦島地区公園	所在地	彦島迫町四丁目			所管課	スポーツ振興課	敷地面積	11,400.00 m ²	うち借地面積	0.00 m ²
		地区	彦島	利用圏域	地区	駐車場台数	90台	総延床面積	17.06 m ²	延床面積	17.06 m ²
設置根拠法令		設置条例	下関市体育施設の設置等に関する条例			複合 関連施設	カルテ番号	施設名		所管課	延床面積
設置目的	市民の健康の増進と体育の振興を図るため、本施設を設置。										m ²
											m ²
											m ²

【建物内訳】

No.	物件番号	名称	建築日	主体構造	屋根構造	耐用年数	地上階	地下階	耐震性	財産区分	延床面積
1	551	彦島地区公園 電気室	1994(H06)/01/18	コンクリートブロック	陸屋根	34	1F		○	行政財産	17.06 m ²
2											m ²
3											m ²
4											m ²
5											m ²
6											m ²
7											m ²
8											m ²
9											m ²
10											m ²
合 計											17.06 m ²

【指定緊急避難場所・指定避難所】

指定緊急 避難場所	地震	津波	高潮	土砂災害	洪水
指定 避難所	指定	収容人員		人	

【施設写真】



【過去5年以内に実施した工事の内容】 (単位:千円)

実施年度	件名	工事費
(No work reported in the last 5 years)		

【公共施設の適正配置に関する方向性】

占有面積	前期末面積	前期増減	機能の方向性	
			前期	中期・後期
17.06 m ²	17.06 m ²	0.00 m ²	→	→

【運営方法等】

運営方法	指定管理	指定管理者	一般財団法人下関市公営施設管理公社	指定管理期間	2016(H28)/04/01 ~ 2021(R03)/03/31
------	------	-------	-------------------	--------	-----------------------------------

【利用状況】

区分	H30(2018)年度	R1(2019)年度	R2(2020)年度
開館日数	365	365	365
利用者数			
利用者数/日	0.0	0.0	0.0
利用可能コマ数	0	0	0
利用コマ数	0	0	0
利用率			

【歳出情報】 (単位:千円)

区分	H30(2018)年度	R1(2019)年度	R2(2020)年度
施設の コスト	人件費	0	0
	光熱水費等	0	0
	修繕料	0	0
	委託料	0	0
	工事請負費	0	0
	使用料及び賃借料	0	0
その他	0	0	
事業の コスト	人件費	0	0
	委託料・報償費	0	0
	その他	0	0
指定管理料	5,002	4,582	4,100
歳出計	5,002	4,582	9,371

【歳入情報】 (単位:千円)

区分	H30(2018)年度	R1(2019)年度	R2(2020)年度
施設使用料・負担金等	0	0	0
貸付料・目的外使用料等	0	0	0
その他収入	0	0	2,636
歳入計	0	0	2,636

カルテ番号	0193	利用用途分類	公園施設	評価分類	公園施設(建築物)
-------	------	--------	------	------	-----------

【施設基本情報】

施設名	六連島農村公園便所	所在地	大字六連島398			所管課	農林水産整備課	敷地面積	472.00 m ²	うち借地面積	0.00 m ²
		地区	彦島	利用圏域	地区	駐車場台数	0台	総延床面積	5.76 m ²	延床面積	5.76 m ²
設置根拠法令		設置条例				複合 関連施設	カルテ番号	施設名	所管課	延床面積	
設置目的	島内の活性化と人口の定着を図るため、新たな集客のためのイベントを実施する場所として農村公園を整備する。										m ²
											m ²
											m ²


【建物内訳】

No.	物件番号	名称	建築日	主体構造	屋根構造	耐用年数	地上階	地下階	耐震性	財産区分	延床面積
1	422	六連島農村公園便所	2009(H21)/03/28	鉄筋コンクリート	その他	38	1F			行政財産	5.76 m ²
2											m ²
3											m ²
4											m ²
5											m ²
6											m ²
7											m ²
8											m ²
9											m ²
10											m ²
合 計											5.76 m ²

【指定緊急避難場所・指定避難所】

指定緊急 避難場所	地震	津波	高潮	土砂災害	洪水
指定 避難所	指定	収容人員		人	

【施設写真】



【運営方法等】

運営方法	直営(一部委託を含む)	指定管理者		指定管理期間	~
------	-------------	-------	--	--------	---

【利用状況】

区分	H30(2018)年度	R1(2019)年度	R2(2020)年度
開館日数	365	366	365
利用者数			
利用者数/日	0.0	0.0	0.0
利用可能コマ数	0	0	0
利用コマ数	0	0	0
利用率			

【歳出情報】

(単位:千円)

区分	H30(2018)年度	R1(2019)年度	R2(2020)年度
施設の コスト	人件費		
	光熱水費等	110	90
	修繕料		141
	委託料	224	347
	工事請負費		
	使用料及び賃借料		
その他	2	2	2
事業の コスト	人件費		
	委託料・報償費		
	その他		
指定管理料			
歳出計	336	580	493

【歳入情報】

(単位:千円)

区分	H30(2018)年度	R1(2019)年度	R2(2020)年度
施設使用料・負担金等	0	0	0
貸付料・目的外使用料等	0	0	0
その他収入	0	0	0
歳入計	0	0	0

【過去5年以内に実施した工事の内容】 (単位:千円)

実施年度	件名	工事費
(No data visible)		

【公共施設の適正配置に関する方向性】

占有面積	前期末面積	前期増減	機能の方向性	
			前期	中期・後期
5.76 m ²	5.76 m ²	0.00 m ²	→	→

カルテ番号	0303	利用用途分類	公園施設	評価分類	公園施設(建築物)
-------	------	--------	------	------	-----------

【施設基本情報】

施設名	老の山公園便所	所在地	彦島老の山公園			所管課	公園緑地課	敷地面積	54.24 m ²	うち借地面積	54.24 m ²
		地区	彦島	利用圏域	地区	駐車場台数	0台	総延床面積	54.24 m ²	延床面積	54.24 m ²
設置根拠法令		設置条例				複合 関連施設	カルテ番号	施設名	所管課	延床面積	
設置目的	快適な公園の利用に資するため										m ²
											m ²
											m ²

【建物内訳】

No.	物件番号	名称	建築日	主体構造	屋根構造	耐用年数	地上階	地下階	耐震性	財産区分	延床面積
1	950	老の山公園便所	1979(S54)/03/31	鉄筋コンクリート	陸屋根	38	1F		—	行政財産	20.25 m ²
2	951	老の山公園便所	1981(S56)/12/26	鉄筋コンクリート	陸屋根	38	1F		—	行政財産	26.95 m ²
3	952	老の山公園便所	1995(H07)/03/31	鉄筋コンクリート	その他	38	1F		○	行政財産	7.04 m ²
4											m ²
5											m ²
6											m ²
7											m ²
8											m ²
9											m ²
10											m ²
合 計											54.24 m ²

【指定緊急避難場所・指定避難所】

指定緊急 避難場所	地震	津波	高潮	土砂災害	洪水
指定 避難所	指定	収容人員			人

【施設写真】



【運営方法等】

運営方法	直営(一部委託を含む)	指定管理者		指定管理期間	~
------	-------------	-------	--	--------	---

【利用状況】

区分	H30(2018)年度	R1(2019)年度	R2(2020)年度
開館日数	365	366	365
利用者数			
利用者数/日	0.0	0.0	0.0
利用可能コマ数	0	0	0
利用コマ数	0	0	0
利用率			

【歳出情報】

(単位:千円)

区分	H30(2018)年度	R1(2019)年度	R2(2020)年度
施設の コスト	人件費		
	光熱水費等	483	407
	修繕料	28	
	委託料	236	247
	工事請負費		
	使用料及び賃借料		
事業の コスト	その他		
	人件費		
	委託料・報償費		
指定管理料			
歳出計	747	654	780

【歳入情報】

(単位:千円)

区分	H30(2018)年度	R1(2019)年度	R2(2020)年度
施設使用料・負担金等			
貸付料・目的外使用料等			
その他収入			
歳入計	0	0	0

【過去5年以内に実施した工事の内容】 (単位:千円)

実施年度	件名	工事費
(No work items reported)		

【公共施設の適正配置に関する方向性】

占有面積	前期末面積	前期増減	機能の方向性	
			前期	中期・後期
54.24 m ²	54.24 m ²	0.00 m ²	→	→

令和2年度(2020年度)

公共施設カルテ

カルテ番号	0304	利用用途分類	公園施設	評価分類	公園施設(建築物)
-------	------	--------	------	------	-----------

【施設基本情報】

施設名	江の浦公園便所	所在地	彦島江の浦町七丁目1-1			所管課	公園緑地課	敷地面積	20.15 m ²	うち借地面積	0.00 m ²
		地区	彦島	利用圏域	地区	駐車場台数	0台	総延床面積	20.15 m ²	延床面積	20.15 m ²
設置根拠法令		設置条例				複合 関連施設	カルテ番号	施設名		所管課	延床面積
設置目的	快適な公園の利用に資するため										m ²
											m ²
											m ²

【建物内訳】

No.	物件番号	名称	建築日	主体構造	屋根構造	耐用年数	地上階	地下階	耐震性	財産区分	延床面積
1	953	江の浦公園便所	1970(S45)/03/31	補強コンクリート	陸屋根	34	1F		—	行政財産	20.15 m ²
2											m ²
3											m ²
4											m ²
5											m ²
6											m ²
7											m ²
8											m ²
9											m ²
10											m ²
合 計											20.15 m ²

【指定緊急避難場所・指定避難所】

指定緊急 避難場所	地震	津波	高潮	土砂災害	洪水
指定 避難所	指定	収容人員		人	

【施設写真】



【運営方法等】

運営方法	直営(一部委託を含む)	指定管理者		指定管理期間	~
------	-------------	-------	--	--------	---

【利用状況】

区分	H30(2018)年度	R1(2019)年度	R2(2020)年度
開館日数	365	366	365
利用者数			
利用者数/日	0.0	0.0	0.0
利用可能コマ数	0	0	0
利用コマ数	0	0	0
利用率			

【歳出情報】

(単位:千円)

区分	H30(2018)年度	R1(2019)年度	R2(2020)年度
施設の コスト	人件費		
	光熱水費等	43	116
	修繕料		
	委託料	99	103
	工事請負費		
	使用料及び賃借料		
事業の コスト	その他		
	人件費		
	委託料・報償費		
	その他		
指定管理料			
歳出計	142	219	146

【歳入情報】

(単位:千円)

区分	H30(2018)年度	R1(2019)年度	R2(2020)年度
施設使用料・負担金等			
貸付料・目的外使用料等			
その他収入			
歳入計	0	0	0

【過去5年以内に実施した工事の内容】 (単位:千円)

実施年度	件名	工事費
(No data visible)		

【公共施設の適正配置に関する方向性】

占有面積	前期末面積	前期増減	機能の方向性	
			前期	中期・後期
20.15 m ²	20.15 m ²	0.00 m ²	→	廃止

カルテ番号	0323	利用用途分類	公園施設	評価分類	公園施設(建築物)
-------	------	--------	------	------	-----------

【施設基本情報】

施設名	老の山公園給水施設	所在地	彦島老の山公園			所管課	公園緑地課	敷地面積	8.70 m ²	うち借地面積	8.70 m ²
		地区	彦島	利用圏域	その他	駐車場台数	0台	総延床面積	8.70 m ²	延床面積	8.70 m ²
設置根拠法令		設置条例				複合 関連施設	カルテ番号	施設名		所管課	延床面積
設置目的	快適な公園の利用に資するため										m ²
											m ²
											m ²


【建物内訳】

No.	物件番号	名称	建築日	主体構造	屋根構造	耐用年数	地上階	地下階	耐震性	財産区分	延床面積
1	972	老の山公園給水施設 ポンプ室	1981(S56)/03/30	鉄筋コンクリート	陸屋根	38	1F		—	行政財産	8.70 m ²
2											m ²
3											m ²
4											m ²
5											m ²
6											m ²
7											m ²
8											m ²
9											m ²
10											m ²
合 計											8.70 m ²

【指定緊急避難場所・指定避難所】

指定緊急 避難場所	地震	津波	高潮	土砂災害	洪水
指定 避難所	指定	収容人員		人	

【施設写真】



【運営方法等】

運営方法	直営(一部委託を含む)	指定管理者		指定管理期間	~
------	-------------	-------	--	--------	---

【利用状況】

区分	H30(2018)年度	R1(2019)年度	R2(2020)年度
開館日数	365	366	365
利用者数			
利用者数/日	0.0	0.0	0.0
利用可能コマ数	0	0	0
利用コマ数	0	0	0
利用率			

【歳出情報】

(単位:千円)

区分	H30(2018)年度	R1(2019)年度	R2(2020)年度
施設の コスト	人件費		
	光熱水費等	122	124
	修繕料		
	委託料	140	140
	工事請負費		
	使用料及び賃借料		
事業の コスト	その他		
	人件費		
	委託料・報償費		
	その他		
指定管理料			
歳出計	262	264	271

【歳入情報】

(単位:千円)

区分	H30(2018)年度	R1(2019)年度	R2(2020)年度
施設使用料・負担金等			
貸付料・目的外使用料等			
その他収入			
歳入計	0	0	0

【過去5年以内に実施した工事の内容】 (単位:千円)

実施年度	件名	工事費
(No data visible)		

【公共施設の適正配置に関する方向性】

占有面積	前期末面積	前期増減	機能の方向性	
			前期	中期・後期
8.70 m ²	8.70 m ²	0.00 m ²	→	→

カルテ番号	0330	利用用途分類	公園施設	評価分類	公園施設(建築物)
-------	------	--------	------	------	-----------

【施設基本情報】

施設名	福浦金比羅公園便所	所在地	彦島福浦町一丁目27-18			所管課	公園緑地課	敷地面積	5.13 m ²	うち借地面積	0.00 m ²
		地区	彦島	利用圏域	地区	駐車場台数	0台	総延床面積	5.13 m ²	延床面積	5.13 m ²
設置根拠法令		設置条例				複合 関連施設	カルテ番号	施設名		所管課	延床面積
設置目的	快適な公園の利用に資するため										m ²
											m ²
											m ²

【建物内訳】

No.	物件番号	名称	建築日	主体構造	屋根構造	耐用年数	地上階	地下階	耐震性	財産区分	延床面積
1	979	福浦金比羅公園便所	1982(S57)/10/20	鉄筋コンクリート	陸屋根	38	1F		○	行政財産	5.13 m ²
2											m ²
3											m ²
4											m ²
5											m ²
6											m ²
7											m ²
8											m ²
9											m ²
10											m ²
合 計											5.13 m ²

【指定緊急避難場所・指定避難所】

指定緊急 避難場所	地震	津波	高潮	土砂災害	洪水
指定 避難所	指定	収容人員		人	

【施設写真】



【過去5年以内に実施した工事の内容】 (単位:千円)

実施年度	件名	工事費
(No work performed in the last 5 years)		

【公共施設の適正配置に関する方向性】

占有面積	前期末面積	前期増減	機能の方向性	
			前期	中期・後期
5.13 m ²	5.13 m ²	0.00 m ²	→	廃止

【運営方法等】

運営方法	直営(一部委託を含む)	指定管理者		指定管理期間	~
------	-------------	-------	--	--------	---

【利用状況】

区分	H30(2018)年度	R1(2019)年度	R2(2020)年度
開館日数	365	366	365
利用者数			
利用者数/日	0.0	0.0	0.0
利用可能コマ数	0	0	0
利用コマ数	0	0	0
利用率			

【歳出情報】 (単位:千円)

区分	H30(2018)年度	R1(2019)年度	R2(2020)年度	
施設の コスト	人件費			
	光熱水費等	62	57	51
	修繕料	33	39	
	委託料	20	21	21
	工事請負費			
	使用料及び賃借料			
事業の コスト	その他			
	人件費			
	委託料・報償費			
	その他			
指定管理料				
歳出計	115	117	72	

【歳入情報】 (単位:千円)

区分	H30(2018)年度	R1(2019)年度	R2(2020)年度
施設使用料・負担金等			
貸付料・目的外使用料等			
その他収入			
歳入計	0	0	0

カルテ番号	0342	利用用途分類	公園施設	評価分類	公園施設(建築物)
-------	------	--------	------	------	-----------

【施設基本情報】

施設名	塩谷公園便所	所在地	彦島江の浦町三丁目6			所管課	公園緑地課	敷地面積	10.35 m ²	うち借地面積	0.00 m ²
		地区	彦島	利用圏域	地区	駐車場台数	0台	総延床面積	10.35 m ²	延床面積	10.35 m ²
設置根拠法令		設置条例				複合 関連施設	カルテ番号	施設名		所管課	延床面積
設置目的	快適な公園の利用に資するため										m ²
											m ²
											m ²

【建物内訳】

No.	物件番号	名称	建築日	主体構造	屋根構造	耐用年数	地上階	地下階	耐震性	財産区分	延床面積
1	991	塩谷公園便所	1984(S59)/03/29	鉄筋コンクリート	陸屋根	38	1F		○	行政財産	10.35 m ²
2											m ²
3											m ²
4											m ²
5											m ²
6											m ²
7											m ²
8											m ²
9											m ²
10											m ²
合 計											10.35 m ²

【運営方法等】

運営方法	直営(一部委託を含む)	指定管理者		指定管理期間	~
------	-------------	-------	--	--------	---

【利用状況】

区分	H30(2018)年度	R1(2019)年度	R2(2020)年度
開館日数	365	366	365
利用者数			
利用者数/日	0.0	0.0	0.0
利用可能コマ数	0	0	0
利用コマ数	0	0	0
利用率			

【歳入情報】

区分	H30(2018)年度	R1(2019)年度	R2(2020)年度
施設使用料・負担金等			
貸付料・目的外使用料等			
その他収入			
歳入計	0	0	0

【歳出情報】

区分		H30(2018)年度	R1(2019)年度	R2(2020)年度
施設の コスト	人件費			
	光熱水費等	49	71	74
	修繕料			10
	委託料	56	58	59
	工事請負費			
	使用料及び賃借料			
事業の コスト	その他			
	人件費			
	委託料・報償費			
	その他			
指定管理料				
歳出計	105	129	143	

【指定緊急避難場所・指定避難所】

指定緊急 避難場所	地震	津波	高潮	土砂災害	洪水
指定 避難所	指定	収容人員		人	

【施設写真】



【過去5年以内に実施した工事の内容】

実施年度	件名	工事費
(単位:千円)		
(No data visible)		

【公共施設の適正配置に関する方向性】

占有面積	前期末面積	前期増減	機能の方向性	
			前期	中期・後期
10.35 m ²	10.35 m ²	0.00 m ²	→	廃止

カルテ番号	0349	利用用途分類	公園施設	評価分類	公園施設(建築物)
-------	------	--------	------	------	-----------

【施設基本情報】

施設名	杉田公園便所	所在地	彦島杉田町一丁目7			所管課	公園緑地課	敷地面積	6.87 m ²	うち借地面積	0.00 m ²
		地区	彦島	利用圏域	地区	駐車場台数	0台	総延床面積	6.87 m ²	延床面積	6.87 m ²
設置根拠法令		設置条例				複合 関連施設	カルテ番号	施設名		所管課	延床面積
設置目的	快適な公園の利用に資するため										m ²
											m ²
											m ²

【建物内訳】

No.	物件番号	名称	建築日	主体構造	屋根構造	耐用年数	地上階	地下階	耐震性	財産区分	延床面積
1	998	杉田公園便所	1985(S60)/03/22	鉄筋コンクリート	陸屋根	38	1F		○	行政財産	6.87 m ²
2											m ²
3											m ²
4											m ²
5											m ²
6											m ²
7											m ²
8											m ²
9											m ²
10											m ²
合 計											6.87 m ²

【指定緊急避難場所・指定避難所】

指定緊急 避難場所	地震	津波	高潮	土砂災害	洪水
指定 避難所	指定	収容人員		人	

【施設写真】



【過去5年以内に実施した工事の内容】 (単位:千円)

実施年度	件名	工事費
(No work performed in the last 5 years)		

【公共施設の適正配置に関する方向性】

占有面積	前期末面積	前期増減	機能の方向性	
			前期	中期・後期
6.87 m ²	6.87 m ²	0.00 m ²	→	廃止

【運営方法等】

運営方法	直営(一部委託を含む)	指定管理者		指定管理期間	~
------	-------------	-------	--	--------	---

【利用状況】

区分	H30(2018)年度	R1(2019)年度	R2(2020)年度
開館日数	365	366	365
利用者数			
利用者数/日	0.0	0.0	0.0
利用可能コマ数	0	0	0
利用コマ数	0	0	0
利用率			

【歳出情報】 (単位:千円)

区分	H30(2018)年度	R1(2019)年度	R2(2020)年度
施設の コスト	人件費		
	光熱水費等	44	44
	修繕料	27	
	委託料	38	40
	工事請負費		
	使用料及び賃借料		
事業の コスト	人件費		
	委託料・報償費		
	その他		
指定管理料			
歳出計	109	84	83

【歳入情報】 (単位:千円)

区分	H30(2018)年度	R1(2019)年度	R2(2020)年度
施設使用料・負担金等			
貸付料・目的外使用料等			
その他収入			
歳入計	0	0	0

カルテ番号	0352	利用用途分類	公園施設	評価分類	公園施設(建築物)
-------	------	--------	------	------	-----------

【施設基本情報】

施設名	角倉公園便所	所在地	彦島角倉町四丁目7-1			所管課	公園緑地課	敷地面積	6.87 m ²	うち借地面積	0.00 m ²
		地区	彦島	利用圏域	地区	駐車場台数	0台	総延床面積	6.87 m ²	延床面積	6.87 m ²
設置根拠法令		設置条例				複合 関連施設	カルテ番号	施設名		所管課	延床面積
設置目的	快適な公園の利用に資するため										m ²
											m ²
											m ²

【建物内訳】

No.	物件番号	名称	建築日	主体構造	屋根構造	耐用年数	地上階	地下階	耐震性	財産区分	延床面積
1	1002	角倉公園便所	1986(S61)/03/27	鉄筋コンクリート	陸屋根	38	1F		○	行政財産	6.87 m ²
2											m ²
3											m ²
4											m ²
5											m ²
6											m ²
7											m ²
8											m ²
9											m ²
10											m ²
合 計											6.87 m ²

【指定緊急避難場所・指定避難所】

指定緊急 避難場所	地震	津波	高潮	土砂災害	洪水
指定 避難所	指定	収容人員		人	

【施設写真】



【過去5年以内に実施した工事の内容】 (単位:千円)

実施年度	件名	工事費
(No work performed in the last 5 years)		

【公共施設の適正配置に関する方向性】

占有面積	前期末面積	前期増減	機能の方向性	
			前期	中期・後期
6.87 m ²	6.87 m ²	0.00 m ²	→	廃止

【運営方法等】

運営方法	直営(一部委託を含む)	指定管理者		指定管理期間	~
------	-------------	-------	--	--------	---

【利用状況】

区分	H30(2018)年度	R1(2019)年度	R2(2020)年度
開館日数	365	366	365
利用者数			
利用者数/日	0.0	0.0	0.0
利用可能コマ数	0	0	0
利用コマ数	0	0	0
利用率			

【歳出情報】 (単位:千円)

区分	H30(2018)年度	R1(2019)年度	R2(2020)年度
施設の コスト	人件費		
	光熱水費等	44	44
	修繕料	113	
	委託料	38	40
	工事請負費		
	使用料及び賃借料		
事業の コスト	人件費		
	委託料・報償費		
	その他		
指定管理料			
歳出計	195	84	83

【歳入情報】 (単位:千円)

区分	H30(2018)年度	R1(2019)年度	R2(2020)年度
施設使用料・負担金等			
貸付料・目的外使用料等			
その他収入			
歳入計	0	0	0

令和2年度(2020年度)

公共施設カルテ

カルテ番号	0353	利用用途分類	公園施設	評価分類	公園施設(建築物)
-------	------	--------	------	------	-----------

【施設基本情報】

施設名	彦島南公園便所	所在地	彦島弟子待町三丁目			所管課	公園緑地課	敷地面積	31.08 m ²	うち借地面積	31.08 m ²
		地区	彦島	利用圏域	地区	駐車場台数	0台	総延床面積	31.08 m ²	延床面積	31.08 m ²
設置根拠法令		設置条例				複合 関連施設	カルテ番号	施設名		所管課	延床面積
設置目的	快適な公園の利用に資するため										m ²
											m ²
											m ²

【建物内訳】

No.	物件番号	名称	建築日	主体構造	屋根構造	耐用年数	地上階	地下階	耐震性	財産区分	延床面積
1	1003	田の首公園便所	1986(S61)/03/27	鉄筋コンクリート	陸屋根	38	1F		○	行政財産	6.87 m ²
2	1004	田の首公園便所	1999(H11)/03/30	鉄筋コンクリート	その他	38	1F		○	行政財産	24.21 m ²
3											m ²
4											m ²
5											m ²
6											m ²
7											m ²
8											m ²
9											m ²
10											m ²
合 計											31.08 m ²

【運営方法等】

運営方法	直営(一部委託を含む)	指定管理者		指定管理期間	~
------	-------------	-------	--	--------	---

【利用状況】

区分	H30(2018)年度	R1(2019)年度	R2(2020)年度
開館日数	365	366	365
利用者数			
利用者数/日	0.0	0.0	0.0
利用可能コマ数	0	0	0
利用コマ数	0	0	0
利用率			

【歳入情報】

区分	H30(2018)年度	R1(2019)年度	R2(2020)年度
施設使用料・負担金等			
貸付料・目的外使用料等			
その他収入			
歳入計	0	0	0

【歳出情報】

		区分	H30(2018)年度	R1(2019)年度	R2(2020)年度
施設の コスト	人件費				
	光熱水費等		292	326	308
	修繕料				
	委託料		153	160	161
	工事請負費				
	使用料及び賃借料				
事業の コスト	その他				
	人件費				
	委託料・報償費				
	その他				
		指定管理料			
		歳出計	445	486	469

【指定緊急避難場所・指定避難所】

指定緊急 避難場所	地震	津波	高潮	土砂災害	洪水
指定 避難所	指定	収容人員		人	

【施設写真】



【過去5年以内に実施した工事の内容】 (単位:千円)

実施年度	件名	工事費
(No data visible)		

【公共施設の適正配置に関する方向性】

占有面積	前期末面積	前期増減	機能の方向性	
			前期	中期・後期
31.08 m ²	31.08 m ²	0.00 m ²	→	→

令和2年度(2020年度)

公共施設カルテ

カルテ番号	0360	利用用途分類	公園施設	評価分類	公園施設(建築物)
-------	------	--------	------	------	-----------

【施設基本情報】

施設名	塩浜中央公園便所	所在地	彦島塩浜町一丁目8-2			所管課	公園緑地課	敷地面積	6.87 m ²	うち借地面積	0.00 m ²
		地区	彦島	利用圏域	地区	駐車場台数	0台	総延床面積	6.87 m ²	延床面積	6.87 m ²
設置根拠法令		設置条例				複合 関連施設	カルテ番号	施設名		所管課	延床面積
設置目的	快適な公園の利用に資するため										m ²
											m ²
											m ²

【建物内訳】

No.	物件番号	名称	建築日	主体構造	屋根構造	耐用年数	地上階	地下階	耐震性	財産区分	延床面積
1	1010	塩浜中央公園便所	1987(S62)/02/23	鉄筋コンクリート	陸屋根	38	1F		○	行政財産	6.87 m ²
2											m ²
3											m ²
4											m ²
5											m ²
6											m ²
7											m ²
8											m ²
9											m ²
10											m ²
合 計											6.87 m ²

【運営方法等】

運営方法	直営(一部委託を含む)	指定管理者		指定管理期間	~
------	-------------	-------	--	--------	---

【利用状況】

区分	H30(2018)年度	R1(2019)年度	R2(2020)年度
開館日数	365	366	365
利用者数			
利用者数/日	0.0	0.0	0.0
利用可能コマ数	0	0	0
利用コマ数	0	0	0
利用率			

【歳入情報】

区分	H30(2018)年度	R1(2019)年度	R2(2020)年度
施設使用料・負担金等			
貸付料・目的外使用料等			
その他収入			
歳入計	0	0	0


【歳出情報】

		区分	H30(2018)年度	R1(2019)年度	R2(2020)年度
施設の コスト	人件費				
	光熱水費等		44	44	43
	修繕料		32	11	
	委託料		26	27	27
	工事請負費				
	使用料及び賃借料				
事業の コスト	その他				
	人件費				
	委託料・報償費				
	その他				
		指定管理料			
		歳出計	102	82	70

【指定緊急避難場所・指定避難所】

指定緊急 避難場所	地震	津波	高潮	土砂災害	洪水
指定 避難所	指定	収容人員		人	

【施設写真】



【過去5年以内に実施した工事の内容】 (単位:千円)

実施年度	件名	工事費
(No work items listed)		

【公共施設の適正配置に関する方向性】

占有面積	前期末面積	前期増減	機能の方向性	
			前期	中期・後期
6.87 m ²	6.87 m ²	0.00 m ²	→	廃止

カルテ番号	0366	利用用途分類	公園施設	評価分類	公園施設(建築物)
-------	------	--------	------	------	-----------

【施設基本情報】

施設名	西山公園便所	所在地	彦島西山町三丁目			所管課	公園緑地課	敷地面積	7.04 m ²	うち借地面積	0.00 m ²		
		地区	彦島	利用圏域	地区	駐車場台数	0台	総延床面積	7.04 m ²	延床面積	7.04 m ²		
設置根拠法令		設置条例				複合 関連施設	カルテ番号	施設名		所管課	延床面積		
設置目的	快適な公園の利用に資するため											m ²	
													m ²
													m ²


【建物内訳】

No.	物件番号	名称	建築日	主体構造	屋根構造	耐用年数	地上階	地下階	耐震性	財産区分	延床面積
1	1016	西山公園便所	1988(S63)/03/29	鉄骨鉄筋コンクリート	陸屋根	38	1F		○	行政財産	7.04 m ²
2											m ²
3											m ²
4											m ²
5											m ²
6											m ²
7											m ²
8											m ²
9											m ²
10											m ²
合 計											7.04 m ²

【指定緊急避難場所・指定避難所】

指定緊急 避難場所	地震	津波	高潮	土砂災害	洪水
指定 避難所	指定	収容人員		人	

【施設写真】



【過去5年以内に実施した工事の内容】 (単位:千円)

実施年度	件名	工事費
(No data visible)		

【公共施設の適正配置に関する方向性】

占有面積	前期末面積	前期増減	機能の方向性	
			前期	中期・後期
7.04 m ²	7.04 m ²	0.00 m ²	→	廃止

【運営方法等】

運営方法	直営(一部委託を含む)	指定管理者		指定管理期間	~
------	-------------	-------	--	--------	---

【利用状況】

区分	H30(2018)年度	R1(2019)年度	R2(2020)年度
開館日数	365	366	365
利用者数			
利用者数/日	0.0	0.0	0.0
利用可能コマ数	0	0	0
利用コマ数	0	0	0
利用率			

【歳出情報】 (単位:千円)

区分	H30(2018)年度	R1(2019)年度	R2(2020)年度
施設の コスト	人件費		
	光熱水費等	43	44
	修繕料		
	委託料	26	27
	工事請負費		
	使用料及び賃借料		
事業の コスト	その他		
	人件費		
	委託料・報償費		
指定管理料			
歳出計	69	71	70

【歳入情報】 (単位:千円)

区分	H30(2018)年度	R1(2019)年度	R2(2020)年度
施設使用料・負担金等			
貸付料・目的外使用料等			
その他収入			
歳入計	0	0	0

カルテ番号	0367	利用用途分類	公園施設	評価分類	公園施設(建築物)
-------	------	--------	------	------	-----------

【施設基本情報】

施設名	彦島八幡公園便所	所在地	彦島迫町五丁目			所管課	公園緑地課	敷地面積	7.48 m ²	うち借地面積	7.48 m ²
		地区	彦島	利用圏域	地区	駐車場台数	0台	総延床面積	7.48 m ²	延床面積	7.48 m ²
設置根拠法令		設置条例				複合 関連施設	カルテ番号	施設名		所管課	延床面積
設置目的	快適な公園の利用に資するため										m ²
											m ²
											m ²

【建物内訳】

No.	物件番号	名称	建築日	主体構造	屋根構造	耐用年数	地上階	地下階	耐震性	財産区分	延床面積
1	1017	彦島八幡公園便所	1988(S63)/03/29	鉄骨鉄筋コンクリート	陸屋根	38	1F		○	行政財産	7.48 m ²
2											m ²
3											m ²
4											m ²
5											m ²
6											m ²
7											m ²
8											m ²
9											m ²
10											m ²
合 計											7.48 m ²

【運営方法等】

運営方法	直営(一部委託を含む)	指定管理者		指定管理期間	~
------	-------------	-------	--	--------	---

【利用状況】

区分	H30(2018)年度	R1(2019)年度	R2(2020)年度
開館日数	365	366	366
利用者数			
利用者数/日	0.0	0.0	0.0
利用可能コマ数	0	0	0
利用コマ数	0	0	0
利用率			

【歳入情報】

区分	H30(2018)年度	R1(2019)年度	R2(2020)年度
施設使用料・負担金等			
貸付料・目的外使用料等			
その他収入			
歳入計	0	0	0

【歳出情報】

区分	H30(2018)年度	R1(2019)年度	R2(2020)年度
施設の コスト	人件費		
	光熱水費等	44	42
	修繕料		
	委託料	41	42
	工事請負費		
	使用料及び賃借料		
事業の コスト	その他		
	人件費		
	委託料・報償費		
	その他		
指定管理料			
歳出計	85	84	89

【指定緊急避難場所・指定避難所】

指定緊急 避難場所	地震	津波	高潮	土砂災害	洪水
指定 避難所	指定	収容人員		人	

【施設写真】



【過去5年以内に実施した工事の内容】

実施年度	件名	工事費
(単位:千円)		
(No data visible)		

【公共施設の適正配置に関する方向性】

占有面積	前期末面積	前期増減	機能の方向性	
			前期	中期・後期
7.48 m ²	7.48 m ²	0.00 m ²	→	廃止

カルテ番号	0369	利用用途分類	公園施設	評価分類	公園施設(建築物)
-------	------	--------	------	------	-----------

【施設基本情報】

施設名	向井中央公園便所	所在地	彦島向井町二丁目			所管課	公園緑地課	敷地面積	7.04 m ²	うち借地面積	0.00 m ²
		地区	彦島	利用圏域	地区	駐車場台数	0台	総延床面積	7.04 m ²	延床面積	7.04 m ²
設置根拠法令		設置条例				複合 関連施設	カルテ番号	施設名		所管課	延床面積
設置目的	快適な公園の利用に資するため										m ²
											m ²
											m ²

【建物内訳】

No.	物件番号	名称	建築日	主体構造	屋根構造	耐用年数	地上階	地下階	耐震性	財産区分	延床面積
1	1019	向井中央公園便所	1989(H01)/03/31	鉄筋コンクリート	その他	38	1F		○	行政財産	7.04 m ²
2											m ²
3											m ²
4											m ²
5											m ²
6											m ²
7											m ²
8											m ²
9											m ²
10											m ²
合 計											7.04 m ²

【運営方法等】

運営方法	直営(一部委託を含む)	指定管理者		指定管理期間	~
------	-------------	-------	--	--------	---

【利用状況】

区分	H30(2018)年度	R1(2019)年度	R2(2020)年度
開館日数	365	366	365
利用者数			
利用者数/日	0.0	0.0	0.0
利用可能コマ数	0	0	0
利用コマ数	0	0	0
利用率			

【歳入情報】

区分	H30(2018)年度	R1(2019)年度	R2(2020)年度
施設使用料・負担金等			
貸付料・目的外使用料等			
その他収入			
歳入計	0	0	0


【歳出情報】

区分		H30(2018)年度	R1(2019)年度	R2(2020)年度
施設の コスト	人件費			
	光熱水費等	44	44	43
	修繕料		11	
	委託料	38	40	40
	工事請負費			
	使用料及び賃借料			
事業の コスト	その他			
	人件費			
	委託料・報償費			
	その他			
指定管理料				
歳出計	82	95	83	

【指定緊急避難場所・指定避難所】

指定緊急 避難場所	地震	津波	高潮	土砂災害	洪水
指定 避難所	指定	収容人員		人	

【施設写真】



【過去5年以内に実施した工事の内容】 (単位:千円)

実施年度	件名	工事費
(No work performed in the last 5 years)		

【公共施設の適正配置に関する方向性】

占有面積	前期末面積	前期増減	機能の方向性	
			前期	中期・後期
7.04 m ²	7.04 m ²	0.00 m ²	→	廃止

令和2年度(2020年度)

公共施設カルテ

カルテ番号	0372	利用用途分類	公園施設	評価分類	公園施設(建築物)
-------	------	--------	------	------	-----------

【施設基本情報】

施設名	芳無田公園便所	所在地	彦島角倉町三丁目			所管課	公園緑地課	敷地面積	7.04 m ²	うち借地面積	0.00 m ²
		地区	彦島	利用圏域	地区	駐車場台数	0台	総延床面積	7.04 m ²	延床面積	7.04 m ²
設置根拠法令		設置条例				複合 関連施設	カルテ番号	施設名		所管課	延床面積
設置目的	快適な公園の利用に資するため										m ²
											m ²
											m ²


【建物内訳】

No.	物件番号	名称	建築日	主体構造	屋根構造	耐用年数	地上階	地下階	耐震性	財産区分	延床面積
1	1022	芳無田公園便所	1990(H02)/03/31	鉄筋コンクリート	陸屋根	38	1F		○	行政財産	7.04 m ²
2											m ²
3											m ²
4											m ²
5											m ²
6											m ²
7											m ²
8											m ²
9											m ²
10											m ²
合 計											7.04 m ²

【指定緊急避難場所・指定避難所】

指定緊急 避難場所	地震	津波	高潮	土砂災害	洪水
指定 避難所	指定	収容人員		人	

【施設写真】



【過去5年以内に実施した工事の内容】 (単位:千円)

実施年度	件名	工事費
(No data visible)		

【公共施設の適正配置に関する方向性】

占有面積	前期末面積	前期増減	機能の方向性	
			前期	中期・後期
7.04 m ²	7.04 m ²	0.00 m ²	→	→

【運営方法等】

運営方法	直営(一部委託を含む)	指定管理者		指定管理期間	~
------	-------------	-------	--	--------	---

【利用状況】

区分	H30(2018)年度	R1(2019)年度	R2(2020)年度
開館日数	365	366	365
利用者数			
利用者数/日	0.0	0.0	0.0
利用可能コマ数	0	0	0
利用コマ数	0	0	0
利用率			

【歳入情報】

区分	H30(2018)年度	R1(2019)年度	R2(2020)年度
施設使用料・負担金等			
貸付料・目的外使用料等			
その他収入			
歳入計	0	0	0

【歳出情報】

区分	H30(2018)年度	R1(2019)年度	R2(2020)年度
施設の コスト	人件費		
	光熱水費等	44	44
	修繕料	27	27
	委託料	26	27
	工事請負費		
	使用料及び賃借料		
事業の コスト	その他		
	人件費		
	委託料・報償費		
指定管理料			
歳出計	97	98	70

カルテ番号	0378	利用用途分類	公園施設	評価分類	公園施設(建築物)
-------	------	--------	------	------	-----------

【施設基本情報】

施設名	彦島地区公園便所	所在地	彦島迫町四丁目			所管課	公園緑地課	敷地面積	34.68 m ²	うち借地面積	0.00 m ²
		地区	彦島	利用圏域	地区	駐車場台数	0台	総延床面積	37.42 m ²	延床面積	37.42 m ²
設置根拠法令		設置条例				複合 関連施設	カルテ番号	施設名		所管課	延床面積
設置目的	快適な公園の利用に資するため										m ²
											m ²
											m ²


【建物内訳】

No.	物件番号	名称	建築日	主体構造	屋根構造	耐用年数	地上階	地下階	耐震性	財産区分	延床面積
1	1028	彦島地区公園便所	1991(H03)/03/29	鉄筋コンクリート	陸屋根	38	1F		○	行政財産	30.38 m ²
2	1029	彦島地区公園便所	1991(H03)/03/29	鉄筋コンクリート	その他	38	1F		○	行政財産	7.04 m ²
3											m ²
4											m ²
5											m ²
6											m ²
7											m ²
8											m ²
9											m ²
10											m ²
合 計											37.42 m ²

【指定緊急避難場所・指定避難所】

指定緊急 避難場所	地震	津波	高潮	土砂災害	洪水
指定 避難所	指定	収容人員		人	

【施設写真】



【過去5年以内に実施した工事の内容】 (単位:千円)

実施年度	件名	工事費
(No work performed in the last 5 years)		

【公共施設の適正配置に関する方向性】

占有面積	前期末面積	前期増減	機能の方向性	
			前期	中期・後期
37.42 m ²	37.42 m ²	0.00 m ²	→	→

【運営方法等】

運営方法	直営(一部委託を含む)	指定管理者		指定管理期間	~
------	-------------	-------	--	--------	---

【利用状況】

区分	H30(2018)年度	R1(2019)年度	R2(2020)年度
開館日数	365	366	365
利用者数			
利用者数/日	0.0	0.0	0.0
利用可能コマ数	0	0	0
利用コマ数	0	0	0
利用率			

【歳出情報】 (単位:千円)

区分	H30(2018)年度	R1(2019)年度	R2(2020)年度
施設の コスト	人件費		
	光熱水費等		
	修繕料		36
	委託料	174	182
	工事請負費		
	使用料及び賃借料		
事業の コスト	その他		
	人件費		
	委託料・報償費		
指定管理料			
歳出計	174	218	183

【歳入情報】 (単位:千円)

区分	H30(2018)年度	R1(2019)年度	R2(2020)年度
施設使用料・負担金等			
貸付料・目的外使用料等			
その他収入			
歳入計	0	0	0

令和2年度(2020年度)

公共施設カルテ

カルテ番号	0383	利用用途分類	公園施設	評価分類	公園施設(建築物)
-------	------	--------	------	------	-----------

【施設基本情報】

施設名	小戸山運動広場便所	所在地	彦島老町一丁目			所管課	公園緑地課	敷地面積	7.04 m ²	うち借地面積	7.04 m ²
		地区	彦島	利用圏域	地区	駐車場台数	0台	総延床面積	7.04 m ²	延床面積	7.04 m ²
設置根拠法令		設置条例				複合 関連施設	カルテ番号	施設名		所管課	延床面積
設置目的	快適な公園の利用に資するため										m ²
											m ²
											m ²


【建物内訳】

No.	物件番号	名称	建築日	主体構造	屋根構造	耐用年数	地上階	地下階	耐震性	財産区分	延床面積
1	1037	小戸山運動広場便所	1992(H04)/03/27	鉄筋コンクリート	その他	38	1F		○	行政財産	7.04 m ²
2											m ²
3											m ²
4											m ²
5											m ²
6											m ²
7											m ²
8											m ²
9											m ²
10											m ²
合 計											7.04 m ²

【指定緊急避難場所・指定避難所】

指定緊急 避難場所	地震	津波	高潮	土砂災害	洪水
指定 避難所	指定	収容人員		人	

【施設写真】



【過去5年以内に実施した工事の内容】 (単位:千円)

実施年度	件名	工事費
(No work performed in the last 5 years)		

【公共施設の適正配置に関する方向性】

占有面積	前期末面積	前期増減	機能の方向性	
			前期	中期・後期
7.04 m ²	0.00 m ²	△ 7.04 m ²	廃止	

【運営方法等】

運営方法	直営(一部委託を含む)	指定管理者		指定管理期間	~
------	-------------	-------	--	--------	---

【利用状況】

区分	H30(2018)年度	R1(2019)年度	R2(2020)年度
開館日数	365	366	365
利用者数			
利用者数/日	0.0	0.0	0.0
利用可能コマ数	0	0	0
利用コマ数	0	0	0
利用率			

【歳出情報】 (単位:千円)

区分	H30(2018)年度	R1(2019)年度	R2(2020)年度
施設の コスト	人件費		
	光熱水費等	42	40
	修繕料		22
	委託料	166	167
	工事請負費		
	使用料及び賃借料		
事業の コスト	その他		
	人件費		
	委託料・報償費		
	その他		
指定管理料			
歳出計	208	229	210

【歳入情報】 (単位:千円)

区分	H30(2018)年度	R1(2019)年度	R2(2020)年度
施設使用料・負担金等			
貸付料・目的外使用料等			
その他収入			
歳入計	0	0	0

令和2年度(2020年度)

公共施設カルテ

カルテ番号	0390	利用用途分類	公園施設	評価分類	公園施設(建築物)
-------	------	--------	------	------	-----------

【施設基本情報】

施設名	荒田広場便所	所在地	彦島迫町七丁目4			所管課	公園緑地課	敷地面積	7.04 m ²	うち借地面積	0.00 m ²
		地区	彦島	利用圏域	地区	駐車場台数	0台	総延床面積	7.04 m ²	延床面積	7.04 m ²
設置根拠法令		設置条例				複合 関連施設	カルテ番号	施設名		所管課	延床面積
設置目的	快適な公園の利用に資するため										m ²
											m ²
											m ²


【建物内訳】

No.	物件番号	名称	建築日	主体構造	屋根構造	耐用年数	地上階	地下階	耐震性	財産区分	延床面積
1	1044	荒田広場便所	1993(H05)/02/10	鉄筋コンクリート	その他	38	1F		○	行政財産	7.04 m ²
2											m ²
3											m ²
4											m ²
5											m ²
6											m ²
7											m ²
8											m ²
9											m ²
10											m ²
合 計											7.04 m ²

【指定緊急避難場所・指定避難所】

指定緊急 避難場所	地震	津波	高潮	土砂災害	洪水
指定 避難所	指定	収容人員		人	

【施設写真】



【過去5年以内に実施した工事の内容】 (単位:千円)

実施年度	件名	工事費
(No data visible)		

【公共施設の適正配置に関する方向性】

占有面積	前期末面積	前期増減	機能の方向性	
			前期	中期・後期
7.04 m ²	7.04 m ²	0.00 m ²	→	→

【運営方法等】

運営方法	直営(一部委託を含む)	指定管理者		指定管理期間	~
------	-------------	-------	--	--------	---

【利用状況】

区分	H30(2018)年度	R1(2019)年度	R2(2020)年度
開館日数	365	366	365
利用者数			
利用者数/日	0.0	0.0	0.0
利用可能コマ数	0	0	0
利用コマ数	0	0	0
利用率			

【歳出情報】 (単位:千円)

区分	H30(2018)年度	R1(2019)年度	R2(2020)年度
施設の コスト	人件費		
	光熱水費等	61	61
	修繕料		
	委託料	38	40
	工事請負費		
	使用料及び賃借料		
事業の コスト	その他		
	人件費		
	委託料・報償費		
	その他		
指定管理料			
歳出計	99	101	98

【歳入情報】 (単位:千円)

区分	H30(2018)年度	R1(2019)年度	R2(2020)年度
施設使用料・負担金等			
貸付料・目的外使用料等			
その他収入			
歳入計	0	0	0

カルテ番号	0395	利用用途分類	公園施設	評価分類	公園施設(建築物)
-------	------	--------	------	------	-----------

【施設基本情報】

施設名	向井なかよし公園便所	所在地	彦島向井町一丁目15			所管課	公園緑地課	敷地面積	7.04 m ²	うち借地面積	0.00 m ²		
		地区	彦島	利用圏域	地区	駐車場台数	0台	総延床面積	7.04 m ²	延床面積	7.04 m ²		
設置根拠法令		設置条例				複合 関連施設	カルテ番号	施設名		所管課	延床面積		
設置目的	快適な公園の利用に資するため											m ²	
													m ²
													m ²

【建物内訳】

No.	物件番号	名称	建築日	主体構造	屋根構造	耐用年数	地上階	地下階	耐震性	財産区分	延床面積
1	1050	向井なかよし公園便所	1994(H06)/03/31	鉄筋コンクリート	その他	38	1F		○	行政財産	7.04 m ²
2											m ²
3											m ²
4											m ²
5											m ²
6											m ²
7											m ²
8											m ²
9											m ²
10											m ²
合 計											7.04 m ²

【指定緊急避難場所・指定避難所】

指定緊急 避難場所	地震	津波	高潮	土砂災害	洪水
指定 避難所	指定	収容人員		人	

【施設写真】



【過去5年以内に実施した工事の内容】 (単位:千円)

実施年度	件名	工事費
(No work performed in the last 5 years)		

【公共施設の適正配置に関する方向性】

占有面積	前期末面積	前期増減	機能の方向性	
			前期	中期・後期
7.04 m ²	7.04 m ²	0.00 m ²	→	廃止

【運営方法等】

運営方法	直営(一部委託を含む)	指定管理者		指定管理期間	~
------	-------------	-------	--	--------	---

【利用状況】

区分	H30(2018)年度	R1(2019)年度	R2(2020)年度
開館日数	365	366	365
利用者数			
利用者数/日	0.0	0.0	0.0
利用可能コマ数	0	0	0
利用コマ数	0	0	0
利用率			

【歳出情報】 (単位:千円)

区分	H30(2018)年度	R1(2019)年度	R2(2020)年度
施設の コスト	人件費		
	光熱水費等	43	44
	修繕料		27
	委託料	38	40
	工事請負費		
	使用料及び賃借料		
事業の コスト	人件費		
	委託料・報償費		
	その他		
指定管理料			
歳出計	81	111	83

【歳入情報】 (単位:千円)

区分	H30(2018)年度	R1(2019)年度	R2(2020)年度
施設使用料・負担金等			
貸付料・目的外使用料等			
その他収入			
歳入計	0	0	0

令和2年度(2020年度)

公共施設カルテ

カルテ番号	0402	利用用途分類	公園施設	評価分類	公園施設(建築物)
-------	------	--------	------	------	-----------

【施設基本情報】

施設名	弟子待なかよし公園便所	所在地	彦島弟子待町一丁目4			所管課	公園緑地課	敷地面積	7.02 m ²	うち借地面積	0.00 m ²
		地区	彦島	利用圏域	地区	駐車場台数	0台	総延床面積	7.02 m ²	延床面積	7.02 m ²
設置根拠法令		設置条例				複合 関連施設	カルテ番号	施設名		所管課	延床面積
設置目的	快適な公園の利用に資するため										m ²
											m ²
											m ²

【建物内訳】

No.	物件番号	名称	建築日	主体構造	屋根構造	耐用年数	地上階	地下階	耐震性	財産区分	延床面積
1	1057	弟子待なかよし公園便所	1996(H08)/03/18	鉄筋コンクリート	陸屋根	38	1F		○	行政財産	7.02 m ²
2											m ²
3											m ²
4											m ²
5											m ²
6											m ²
7											m ²
8											m ²
9											m ²
10											m ²
合 計											7.02 m ²

【運営方法等】

運営方法	直営(一部委託を含む)	指定管理者		指定管理期間	~
------	-------------	-------	--	--------	---

【利用状況】

区分	H30(2018)年度	R1(2019)年度	R2(2020)年度
開館日数	365	366	365
利用者数			
利用者数/日	0.0	0.0	0.0
利用可能コマ数	0	0	0
利用コマ数	0	0	0
利用率			

【歳入情報】

区分	H30(2018)年度	R1(2019)年度	R2(2020)年度
施設使用料・負担金等			
貸付料・目的外使用料等			
その他収入			
歳入計	0	0	0


【歳出情報】

区分		H30(2018)年度	R1(2019)年度	R2(2020)年度
施設の コスト	人件費			
	光熱水費等	46	47	45
	修繕料			
	委託料	26	27	27
	工事請負費			
	使用料及び賃借料			
事業の コスト	その他			
	人件費			
	委託料・報償費			
	その他			
指定管理料				
歳出計	72	74	72	

【指定緊急避難場所・指定避難所】

指定緊急 避難場所	地震	津波	高潮	土砂災害	洪水
指定 避難所	指定	収容人員		人	

【施設写真】



【過去5年以内に実施した工事の内容】 (単位:千円)

実施年度	件名	工事費
(No work performed in the last 5 years)		

【公共施設の適正配置に関する方向性】

占有面積	前期末面積	前期増減	機能の方向性	
			前期	中期・後期
7.02 m ²	7.02 m ²	0.00 m ²	→	→

カルテ番号	0405	利用用途分類	公園施設	評価分類	公園施設(建築物)
-------	------	--------	------	------	-----------

【施設基本情報】

施設名	山中町なかよし児童公園便所	所在地	彦島山中町一丁目9			所管課	公園緑地課	敷地面積	6.75 m ²	うち借地面積	0.00 m ²
		地区	彦島	利用圏域	地区	駐車場台数	0台	総延床面積	6.75 m ²	延床面積	6.75 m ²
設置根拠法令		設置条例				複合 関連施設	カルテ番号	施設名		所管課	延床面積
設置目的	快適な公園の利用に資するため										m ²
											m ²
											m ²

【建物内訳】

No.	物件番号	名称	建築日	主体構造	屋根構造	耐用年数	地上階	地下階	耐震性	財産区分	延床面積
1	1060	山中町なかよし児童公園便所	1997(H09)/03/07	鉄筋コンクリート	その他	38	1F		○	行政財産	6.75 m ²
2											m ²
3											m ²
4											m ²
5											m ²
6											m ²
7											m ²
8											m ²
9											m ²
10											m ²
合 計											6.75 m ²

【運営方法等】

運営方法	直営(一部委託を含む)	指定管理者		指定管理期間	~
------	-------------	-------	--	--------	---

【利用状況】

区分	H30(2018)年度	R1(2019)年度	R2(2020)年度
開館日数	365	366	365
利用者数			
利用者数/日	0.0	0.0	0.0
利用可能コマ数	0	0	0
利用コマ数	0	0	0
利用率			

【歳入情報】

区分	H30(2018)年度	R1(2019)年度	R2(2020)年度
施設使用料・負担金等			
貸付料・目的外使用料等			
その他収入			
歳入計	0	0	0

【歳出情報】

区分		H30(2018)年度	R1(2019)年度	R2(2020)年度
施設の コスト	人件費			
	光熱水費等	45	45	44
	修繕料			
	委託料	25	26	26
	工事請負費			
	使用料及び賃借料			
事業の コスト	その他			
	人件費			
	委託料・報償費			
	その他			
指定管理料				
歳出計	70	71	70	

【指定緊急避難場所・指定避難所】

指定緊急 避難場所	地震	津波	高潮	土砂災害	洪水
指定 避難所	指定	収容人員		人	

【施設写真】



【過去5年以内に実施した工事の内容】

実施年度	件名	工事費
(単位:千円)		
(No data visible)		

【公共施設の適正配置に関する方向性】

占有面積	前期末面積	前期増減	機能の方向性	
			前期	中期・後期
6.75 m ²	6.75 m ²	0.00 m ²	→	→

カルテ番号	0407	利用用途分類	公園施設	評価分類	公園施設(建築物)
-------	------	--------	------	------	-----------

【施設基本情報】

施設名	向井あけぼの公園便所	所在地	彦島向井町二丁目21			所管課	公園緑地課	敷地面積	8.60 m ²	うち借地面積	0.00 m ²
		地区	彦島	利用圏域	地区	駐車場台数	0台	総延床面積	8.60 m ²	延床面積	8.60 m ²
設置根拠法令		設置条例				複合 関連施設	カルテ番号	施設名		所管課	延床面積
設置目的	快適な公園の利用に資するため										m ²
											m ²
											m ²


【建物内訳】

No.	物件番号	名称	建築日	主体構造	屋根構造	耐用年数	地上階	地下階	耐震性	財産区分	延床面積
1	1062	向井あけぼの公園便所	1998(H10)/02/03	鉄筋コンクリート	その他	38	1F		○	行政財産	8.60 m ²
2											m ²
3											m ²
4											m ²
5											m ²
6											m ²
7											m ²
8											m ²
9											m ²
10											m ²
合 計											8.60 m ²

【指定緊急避難場所・指定避難所】

指定緊急 避難場所	地震	津波	高潮	土砂災害	洪水
指定 避難所	指定	収容人員		人	

【施設写真】



【過去5年以内に実施した工事の内容】 (単位:千円)

実施年度	件名	工事費
(No data visible)		

【公共施設の適正配置に関する方向性】

占有面積	前期末面積	前期増減	機能の方向性	
			前期	中期・後期
8.60 m ²	8.60 m ²	0.00 m ²	→	→

【運営方法等】

運営方法	直営(一部委託を含む)	指定管理者		指定管理期間	~
------	-------------	-------	--	--------	---

【利用状況】

区分	H30(2018)年度	R1(2019)年度	R2(2020)年度
開館日数	365	366	365
利用者数			
利用者数/日	0.0	0.0	0.0
利用可能コマ数	0	0	0
利用コマ数	0	0	0
利用率			

【歳出情報】 (単位:千円)

区分	H30(2018)年度	R1(2019)年度	R2(2020)年度
施設の コスト	人件費		
	光熱水費等	55	48
	修繕料		
	委託料	45	47
	工事請負費		
	使用料及び賃借料		
事業の コスト	その他		
	人件費		
	委託料・報償費		
	その他		
指定管理料			
歳出計	100	95	99

【歳入情報】 (単位:千円)

区分	H30(2018)年度	R1(2019)年度	R2(2020)年度
施設使用料・負担金等			
貸付料・目的外使用料等			
その他収入			
歳入計	0	0	0

カルテ番号	0414	利用用途分類	公園施設	評価分類	公園施設(建築物)
-------	------	--------	------	------	-----------

【施設基本情報】

施設名	弟子待ひまわり児童公園便所	所在地	彦島弟子待東町4			所管課	公園緑地課	敷地面積	18.36 m ²	うち借地面積	0.00 m ²
		地区	彦島	利用圏域	地区	駐車場台数	0台	総延床面積	18.36 m ²	延床面積	18.36 m ²
設置根拠法令		設置条例				複合 関連施設	カルテ番号	施設名		所管課	延床面積
設置目的	快適な公園の利用に資するため										m ²
											m ²
											m ²

【建物内訳】

No.	物件番号	名称	建築日	主体構造	屋根構造	耐用年数	地上階	地下階	耐震性	財産区分	延床面積
1	1077	弟子待ひまわり児童公園便所	2011(H23)/03/25	鉄筋コンクリート	陸屋根	38	1F		○	行政財産	18.36 m ²
2											m ²
3											m ²
4											m ²
5											m ²
6											m ²
7											m ²
8											m ²
9											m ²
10											m ²
合 計											18.36 m ²

【指定緊急避難場所・指定避難所】

指定緊急 避難場所	地震	津波	高潮	土砂災害	洪水
指定 避難所	指定	収容人員		人	

【施設写真】



【過去5年以内に実施した工事の内容】 (単位:千円)

実施年度	件名	工事費
(No data visible)		

【公共施設の適正配置に関する方向性】

占有面積	前期末面積	前期増減	機能の方向性	
			前期	中期・後期
18.36 m ²	18.36 m ²	0.00 m ²	→	→

【運営方法等】

運営方法	直営(一部委託を含む)	指定管理者		指定管理期間	~
------	-------------	-------	--	--------	---

【利用状況】

区分	H30(2018)年度	R1(2019)年度	R2(2020)年度
開館日数	365	366	365
利用者数			
利用者数/日	0.0	0.0	0.0
利用可能コマ数	0	0	0
利用コマ数	0	0	0
利用率			

【歳出情報】 (単位:千円)

区分	H30(2018)年度	R1(2019)年度	R2(2020)年度	
施設の コスト	人件費			
	光熱水費等	66	66	63
	修繕料	25	32	
	委託料	56	59	60
	工事請負費			
	使用料及び賃借料			
事業の コスト	その他			
	人件費			
	委託料・報償費			
	その他			
指定管理料				
歳出計	147	157	123	

【歳入情報】 (単位:千円)

区分	H30(2018)年度	R1(2019)年度	R2(2020)年度
施設使用料・負担金等			
貸付料・目的外使用料等			
その他収入			
歳入計	0	0	0

カルテ番号	0346	利用用途分類	公園施設	評価分類	公園施設(建築物)
-------	------	--------	------	------	-----------

【施設基本情報】

施設名	浜浦1号公園便所	所在地	長府浜浦町27			所管課	公園緑地課	敷地面積	26.19 m ²	うち借地面積	0.00 m ²
		地区	長府	利用圏域	地区	駐車場台数	0台	総延床面積	26.19 m ²	延床面積	26.19 m ²
設置根拠法令		設置条例				複合 関連施設	カルテ番号	施設名		所管課	延床面積
設置目的	快適な公園の利用に資するため										m ²
											m ²
											m ²

【建物内訳】

No.	物件番号	名称	建築日	主体構造	屋根構造	耐用年数	地上階	地下階	耐震性	財産区分	延床面積
1	995	浜浦1号公園便所	2011(H23)/03/30	鉄筋コンクリート	陸屋根	38	1F		○	行政財産	26.19 m ²
2											m ²
3											m ²
4											m ²
5											m ²
6											m ²
7											m ²
8											m ²
9											m ²
10											m ²
合 計											26.19 m ²

【指定緊急避難場所・指定避難所】

指定緊急 避難場所	地震	津波	高潮	土砂災害	洪水
指定 避難所	指定	収容人員		人	

【施設写真】



【過去5年以内に実施した工事の内容】 (単位:千円)

実施年度	件名	工事費
(No work performed in the last 5 years)		

【公共施設の適正配置に関する方向性】

占有面積	前期末面積	前期増減	機能の方向性	
			前期	中期・後期
26.19 m ²	26.19 m ²	0.00 m ²	→	→

【運営方法等】

運営方法	直営(一部委託を含む)	指定管理者		指定管理期間	~
------	-------------	-------	--	--------	---

【利用状況】

区分	H30(2018)年度	R1(2019)年度	R2(2020)年度
開館日数	365	366	365
利用者数			
利用者数/日	0.0	0.0	0.0
利用可能コマ数	0	0	0
利用コマ数	0	0	0
利用率			

【歳出情報】 (単位:千円)

区分	H30(2018)年度	R1(2019)年度	R2(2020)年度
施設の コスト	人件費		
	光熱水費等	59	59
	修繕料		
	委託料	111	112
	工事請負費		
	使用料及び賃借料		
事業の コスト	人件費		
	委託料・報償費		
	その他		
指定管理料			
歳出計	170	171	170

【歳入情報】 (単位:千円)

区分	H30(2018)年度	R1(2019)年度	R2(2020)年度
施設使用料・負担金等			
貸付料・目的外使用料等			
その他収入			
歳入計	0	0	0

カルテ番号	0403	利用用途分類	公園施設	評価分類	公園施設(建築物)
-------	------	--------	------	------	-----------

【施設基本情報】

施設名	浜浦2号公園便所	所在地	長府浜浦町8			所管課	公園緑地課	敷地面積	7.02 m ²	うち借地面積	0.00 m ²
		地区	長府	利用圏域	地区	駐車場台数	0台	総延床面積	7.02 m ²	延床面積	7.02 m ²
設置根拠法令		設置条例				複合 関連施設	カルテ番号	施設名		所管課	延床面積
設置目的	快適な公園の利用に資するため										m ²
											m ²
											m ²


【建物内訳】

No.	物件番号	名称	建築日	主体構造	屋根構造	耐用年数	地上階	地下階	耐震性	財産区分	延床面積
1	1058	浜浦2号公園便所	1996(H08)/03/19	鉄筋コンクリート	陸屋根	38	1F		○	行政財産	7.02 m ²
2											m ²
3											m ²
4											m ²
5											m ²
6											m ²
7											m ²
8											m ²
9											m ²
10											m ²
合 計											7.02 m ²

【指定緊急避難場所・指定避難所】

指定緊急 避難場所	地震	津波	高潮	土砂災害	洪水
指定 避難所	指定	収容人員		人	

【施設写真】



【運営方法等】

運営方法	直営(一部委託を含む)	指定管理者		指定管理期間	~
------	-------------	-------	--	--------	---

【利用状況】

区分	H30(2018)年度	R1(2019)年度	R2(2020)年度
開館日数	365	366	365
利用者数			
利用者数/日	0.0	0.0	0.0
利用可能コマ数	0	0	0
利用コマ数	0	0	0
利用率			

【歳出情報】

(単位:千円)

区分	H30(2018)年度	R1(2019)年度	R2(2020)年度
施設の コスト	人件費		
	光熱水費等	52	51
	修繕料	24	
	委託料	24	25
	工事請負費		
	使用料及び賃借料		
事業の コスト	その他		
	人件費		
	委託料・報償費		
	その他		
指定管理料			
歳出計	100	76	75

【歳入情報】

(単位:千円)

区分	H30(2018)年度	R1(2019)年度	R2(2020)年度
施設使用料・負担金等			
貸付料・目的外使用料等			
その他収入			
歳入計	0	0	0

【過去5年以内に実施した工事の内容】 (単位:千円)

実施年度	件名	工事費
(No data visible)		

【公共施設の適正配置に関する方向性】

占有面積	前期末面積	前期増減	機能の方向性	
			前期	中期・後期
7.02 m ²	7.02 m ²	0.00 m ²	→	→

カルテ番号	0305	利用用途分類	公園施設	評価分類	公園施設(建築物)
-------	------	--------	------	------	-----------

【施設基本情報】

施設名	長府運動場便所	所在地	長府江下町3-1			所管課	公園緑地課	敷地面積	14.41 m ²	うち借地面積	0.00 m ²
		地区	長府東部	利用圏域	地区	駐車場台数	0台	総延床面積	14.41 m ²	延床面積	14.41 m ²
設置根拠法令		設置条例				複合 関連施設	カルテ番号	施設名		所管課	延床面積
設置目的	快適な公園の利用に資するため										m ²
											m ²
											m ²


【建物内訳】

No.	物件番号	名称	建築日	主体構造	屋根構造	耐用年数	地上階	地下階	耐震性	財産区分	延床面積
1	954	長府運動場便所	2011(H23)/03/14	鉄筋コンクリート	その他	38	1F		○	行政財産	14.41 m ²
2											m ²
3											m ²
4											m ²
5											m ²
6											m ²
7											m ²
8											m ²
9											m ²
10											m ²
合 計											14.41 m ²

【指定緊急避難場所・指定避難所】

指定緊急 避難場所	地震	津波	高潮	土砂災害	洪水
指定 避難所	指定	収容人員		人	

【施設写真】



【過去5年以内に実施した工事の内容】 (単位:千円)

実施年度	件名	工事費
(No data visible)		

【公共施設の適正配置に関する方向性】

占有面積	前期末面積	前期増減	機能の方向性	
			前期	中期・後期
14.41 m ²	14.41 m ²	0.00 m ²	→	→

【運営方法等】

運営方法	直営(一部委託を含む)	指定管理者		指定管理期間	~
------	-------------	-------	--	--------	---

【利用状況】

区分	H30(2018)年度	R1(2019)年度	R2(2020)年度
開館日数	365	366	365
利用者数			
利用者数/日	0.0	0.0	0.0
利用可能コマ数	0	0	0
利用コマ数	0	0	0
利用率			

【歳出情報】

(単位:千円)

区分	H30(2018)年度	R1(2019)年度	R2(2020)年度	
施設の コスト	人件費			
	光熱水費等	31	25	29
	修繕料	111		
	委託料	99	100	101
	工事請負費			
	使用料及び賃借料			
事業の コスト	その他			
	人件費			
	委託料・報償費			
	その他			
指定管理料				
歳出計	241	125	130	

【歳入情報】

(単位:千円)

区分	H30(2018)年度	R1(2019)年度	R2(2020)年度
施設使用料・負担金等			
貸付料・目的外使用料等			
その他収入			
歳入計	0	0	0

カルテ番号	0348	利用用途分類	公園施設	評価分類	公園施設(建築物)
-------	------	--------	------	------	-----------

【施設基本情報】

施設名	千鳥ヶ丘1号公園便所	所在地	千鳥ヶ丘町11-8			所管課	公園緑地課	敷地面積	6.87 m ²	うち借地面積	0.00 m ²
		地区	長府東部	利用圏域	地区	駐車場台数	0台	総延床面積	6.87 m ²	延床面積	6.87 m ²
設置根拠法令		設置条例				複合 関連施設	カルテ番号	施設名		所管課	延床面積
設置目的	快適な公園の利用に資するため										m ²
											m ²
											m ²

【建物内訳】

No.	物件番号	名称	建築日	主体構造	屋根構造	耐用年数	地上階	地下階	耐震性	財産区分	延床面積
1	997	千鳥ヶ丘1号公園便所	1985(S60)/03/22	鉄筋コンクリート	陸屋根	38	1F		○	行政財産	6.87 m ²
2											m ²
3											m ²
4											m ²
5											m ²
6											m ²
7											m ²
8											m ²
9											m ²
10											m ²
合 計											6.87 m ²

【指定緊急避難場所・指定避難所】

指定緊急 避難場所	地震	津波	高潮	土砂災害	洪水
指定 避難所	指定	収容人員		人	

【施設写真】



【過去5年以内に実施した工事の内容】 (単位:千円)

実施年度	件名	工事費
(No work performed in the last 5 years)		

【公共施設の適正配置に関する方向性】

占有面積	前期末面積	前期増減	機能の方向性	
			前期	中期・後期
6.87 m ²	6.87 m ²	0.00 m ²	→	廃止

【運営方法等】

運営方法	直営(一部委託を含む)	指定管理者		指定管理期間	~
------	-------------	-------	--	--------	---

【利用状況】

区分	H30(2018)年度	R1(2019)年度	R2(2020)年度
開館日数	365	366	365
利用者数			
利用者数/日	0.0	0.0	0.0
利用可能コマ数	0	0	0
利用コマ数	0	0	0
利用率			

【歳出情報】 (単位:千円)

区分	H30(2018)年度	R1(2019)年度	R2(2020)年度	
施設の コスト	人件費			
	光熱水費等	43	44	43
	修繕料	13	23	
	委託料	24	25	25
	工事請負費			
	使用料及び賃借料			
事業の コスト	その他			
	人件費			
	委託料・報償費			
	その他			
指定管理料				
歳出計	80	92	68	

【歳入情報】 (単位:千円)

区分	H30(2018)年度	R1(2019)年度	R2(2020)年度
施設使用料・負担金等			
貸付料・目的外使用料等			
その他収入			
歳入計	0	0	0

カルテ番号	0379	利用用途分類	公園施設	評価分類	公園施設(建築物)
-------	------	--------	------	------	-----------

【施設基本情報】

施設名	中六波運動広場便所	所在地	長府中六波町3-1			所管課	公園緑地課	敷地面積	9.84 m ²	うち借地面積	0.00 m ²
		地区	長府東部	利用圏域	地区	駐車場台数	0台	総延床面積	9.84 m ²	延床面積	9.84 m ²
設置根拠法令		設置条例				複合 関連施設	カルテ番号	施設名		所管課	延床面積
設置目的	快適な公園の利用に資するため										m ²
											m ²
											m ²

【建物内訳】

No.	物件番号	名称	建築日	主体構造	屋根構造	耐用年数	地上階	地下階	耐震性	財産区分	延床面積
1	1030	中六波運動広場便所	1983(S58)/03/29	鉄筋コンクリート	陸屋根	38	1F		○	行政財産	9.84 m ²
2											m ²
3											m ²
4											m ²
5											m ²
6											m ²
7											m ²
8											m ²
9											m ²
10											m ²
合 計											9.84 m ²

【指定緊急避難場所・指定避難所】

指定緊急 避難場所	地震	津波	高潮	土砂災害	洪水
指定 避難所	指定	収容人員		人	

【施設写真】



【運営方法等】

運営方法	直営(一部委託を含む)	指定管理者		指定管理期間	~
------	-------------	-------	--	--------	---

【利用状況】

区分	H30(2018)年度	R1(2019)年度	R2(2020)年度
開館日数	365	366	335
利用者数			
利用者数/日	0.0	0.0	0.0
利用可能コマ数	0	0	0
利用コマ数	0	0	0
利用率			

【歳出情報】

(単位:千円)

区分	H30(2018)年度	R1(2019)年度	R2(2020)年度
施設の コスト	人件費		
	光熱水費等	57	57
	修繕料	11	
	委託料	34	34
	工事請負費		
	使用料及び賃借料		
事業の コスト	その他		
	人件費		
	委託料・報償費		
	その他		
指定管理料			
歳出計	102	91	90

【歳入情報】

(単位:千円)

区分	H30(2018)年度	R1(2019)年度	R2(2020)年度
施設使用料・負担金等			
貸付料・目的外使用料等			
その他収入			
歳入計	0	0	0

【過去5年以内に実施した工事の内容】 (単位:千円)

実施年度	件名	工事費
(No data visible)		

【公共施設の適正配置に関する方向性】

占有面積	前期末面積	前期増減	機能の方向性	
			前期	中期・後期
9.84 m ²	9.84 m ²	0.00 m ²	→	廃止

カルテ番号	0396	利用用途分類	公園施設	評価分類	公園施設(建築物)
-------	------	--------	------	------	-----------

【施設基本情報】

施設名	掛州公園便所	所在地	長府才川二丁目4			所管課	公園緑地課	敷地面積	7.04 m ²	うち借地面積	0.00 m ²		
		地区	長府東部	利用圏域	地区	駐車場台数	0台	総延床面積	7.04 m ²	延床面積	7.04 m ²		
設置根拠法令		設置条例				複合 関連施設	カルテ番号	施設名		所管課	延床面積		
設置目的	快適な公園の利用に資するため											m ²	
													m ²
													m ²


【建物内訳】

No.	物件番号	名称	建築日	主体構造	屋根構造	耐用年数	地上階	地下階	耐震性	財産区分	延床面積
1	1051	掛州公園便所	1995(H07)/03/31	鉄筋コンクリート	その他	38	1F		○	行政財産	7.04 m ²
2											m ²
3											m ²
4											m ²
5											m ²
6											m ²
7											m ²
8											m ²
9											m ²
10											m ²
合 計											7.04 m ²

【指定緊急避難場所・指定避難所】

指定緊急 避難場所	地震	津波	高潮	土砂災害	洪水
指定 避難所	指定	収容人員		人	

【施設写真】



【過去5年以内に実施した工事の内容】 (単位:千円)

実施年度	件名	工事費
(No work performed in the last 5 years)		

【公共施設の適正配置に関する方向性】

占有面積	前期末面積	前期増減	機能の方向性	
			前期	中期・後期
7.04 m ²	7.04 m ²	0.00 m ²	→	→

【運営方法等】

運営方法	直営(一部委託を含む)	指定管理者		指定管理期間	~
------	-------------	-------	--	--------	---

【利用状況】

区分	H30(2018)年度	R1(2019)年度	R2(2020)年度
開館日数	365	366	365
利用者数			
利用者数/日	0.0	0.0	0.0
利用可能コマ数	0	0	0
利用コマ数	0	0	0
利用率			

【歳出情報】 (単位:千円)

区分	H30(2018)年度	R1(2019)年度	R2(2020)年度
施設の コスト	人件費		
	光熱水費等	64	53
	修繕料		14
	委託料	24	25
	工事請負費		
	使用料及び賃借料		
事業の コスト	その他		
	人件費		
	委託料・報償費		
	その他		
指定管理料			
歳出計	88	92	76

【歳入情報】 (単位:千円)

区分	H30(2018)年度	R1(2019)年度	R2(2020)年度
施設使用料・負担金等			
貸付料・目的外使用料等			
その他収入			
歳入計	0	0	0

カルテ番号	0191	利用用途分類	公園施設	評価分類	公園施設(建築物)
-------	------	--------	------	------	-----------

【施設基本情報】

施設名	清末陣屋の池周辺施設	所在地	清末西町一丁目1975-1			所管課	農林水産整備課	敷地面積	4,448.00 m ²	うち借地面積	2,030.00 m ²
		地区	東部5	利用圏域	地区	駐車場台数	0台	総延床面積	25.91 m ²	延床面積	25.91 m ²
設置根拠法令		設置条例	下関市水辺憩いのみちの設置等に関する条例			複合 関連施設	カルテ番号	施設名		所管課	延床面積
設置目的	陣屋の池は、かつて農業用ため池であったものが、周辺の市街地化により農業利用がなくなり、生活排水の流入や泥土の堆積により環境が悪化したことにより、市民の憩いの場としてため池周辺を整備したもの。									m ²	
										m ²	
										m ²	

【建物内訳】

No.	物件番号	名称	建築日	主体構造	屋根構造	耐用年数	地上階	地下階	耐震性	財産区分	延床面積
1	420	清末陣屋の池周辺施設 四阿	1999(H11)/01/29	木造	瓦葺	15	1F			行政財産	25.91 m ²
2											m ²
3											m ²
4											m ²
5											m ²
6											m ²
7											m ²
8											m ²
9											m ²
10											m ²
合 計											25.91 m ²

【運営方法等】

運営方法	直営(一部委託を含む)	指定管理者		指定管理期間	~
------	-------------	-------	--	--------	---

【利用状況】

区分	H30(2018)年度	R1(2019)年度	R2(2020)年度
開館日数	365	366	365
利用者数			
利用者数/日	0.0	0.0	0.0
利用可能コマ数	0	0	0
利用コマ数	0	0	0
利用率			

【歳入情報】

区分	H30(2018)年度	R1(2019)年度	R2(2020)年度
施設使用料・負担金等	0	0	0
貸付料・目的外使用料等	0	0	0
その他収入	0	0	0
歳入計	0	0	0


【歳出情報】

区分	H30(2018)年度	R1(2019)年度	R2(2020)年度
施設の コスト	人件費		
	光熱水費等		
	修繕料		
	委託料	90	92
	工事請負費		
	使用料及び賃借料		
事業の コスト	その他	3	3
	人件費		
	委託料・報償費		
	その他		
指定管理料			
歳出計	93	95	95

【指定緊急避難場所・指定避難所】

指定緊急 避難場所	地震	津波	高潮	土砂災害	洪水
指定 避難所	指定	収容人員		人	

【施設写真】



【過去5年以内に実施した工事の内容】 (単位:千円)

実施年度	件名	工事費
(No data visible)		

【公共施設の適正配置に関する方向性】

占有面積	前期末面積	前期増減	機能の方向性	
			前期	中期・後期
25.91 m ²	25.91 m ²	0.00 m ²	→	廃止

カルテ番号	0317	利用用途分類	公園施設	評価分類	公園施設(建築物)
-------	------	--------	------	------	-----------

【施設基本情報】

施設名	王司宇部公園便所	所在地	大字宇部250-1			所管課	公園緑地課	敷地面積	3.20 m ²	うち借地面積	3.20 m ²	
		地区	東部5	利用圏域	地区	駐車場台数	0台	総延床面積	3.20 m ²	延床面積	3.20 m ²	
設置根拠法令		設置条例				複合 関連施設	カルテ番号	施設名		所管課	延床面積	
設置目的	快適な公園の利用に資するため											m ²
												m ²
												m ²


【建物内訳】

No.	物件番号	名称	建築日	主体構造	屋根構造	耐用年数	地上階	地下階	耐震性	財産区分	延床面積
1	966	王司宇部公園便所	1980(S55)/03/31	補強コンクリート	陸屋根	34	1F		—	行政財産	3.20 m ²
2											m ²
3											m ²
4											m ²
5											m ²
6											m ²
7											m ²
8											m ²
9											m ²
10											m ²
合 計											3.20 m ²

【指定緊急避難場所・指定避難所】

指定緊急 避難場所	地震	津波	高潮	土砂災害	洪水
指定 避難所	指定	収容人員		人	

【施設写真】



【過去5年以内に実施した工事の内容】 (単位:千円)

実施年度	件名	工事費
(No data visible)		

【公共施設の適正配置に関する方向性】

占有面積	前期末面積	前期増減	機能の方向性	
			前期	中期・後期
3.20 m ²	3.20 m ²	0.00 m ²	→	廃止

【運営方法等】

運営方法	直営(一部委託を含む)	指定管理者		指定管理期間	~
------	-------------	-------	--	--------	---

【利用状況】

区分	H30(2018)年度	R1(2019)年度	R2(2020)年度
開館日数	365	366	365
利用者数			
利用者数/日	0.0	0.0	0.0
利用可能コマ数	0	0	0
利用コマ数	0	0	0
利用率			

【歳出情報】 (単位:千円)

区分	H30(2018)年度	R1(2019)年度	R2(2020)年度
施設の コスト	人件費		
	光熱水費等	18	18
	修繕料		
	委託料	13	13
	工事請負費		
	使用料及び賃借料		
事業の コスト	その他		
	人件費		
	委託料・報償費		
	その他		
指定管理料			
歳出計	31	31	30

【歳入情報】 (単位:千円)

区分	H30(2018)年度	R1(2019)年度	R2(2020)年度
施設使用料・負担金等			
貸付料・目的外使用料等			
その他収入			
歳入計	0	0	0

カルテ番号	0337	利用用途分類	公園施設	評価分類	公園施設(建築物)
-------	------	--------	------	------	-----------

【施設基本情報】

施設名	小月公園便所	所在地	大字小月町520			所管課	公園緑地課	敷地面積	25.89 m ²	うち借地面積	0.00 m ²
		地区	東部5	利用圏域	地区	駐車場台数	0台	総延床面積	25.89 m ²	延床面積	25.89 m ²
設置根拠法令		設置条例				複合 関連施設	カルテ番号	施設名		所管課	延床面積
設置目的	快適な公園の利用に資するため										m ²
											m ²
											m ²

【建物内訳】

No.	物件番号	名称	建築日	主体構造	屋根構造	耐用年数	地上階	地下階	耐震性	財産区分	延床面積
1	986	小月公園便所	2010(H22)/03/31	鉄筋コンクリート	その他	38	1F		○	行政財産	25.89 m ²
2											m ²
3											m ²
4											m ²
5											m ²
6											m ²
7											m ²
8											m ²
9											m ²
10											m ²
合 計											25.89 m ²

【運営方法等】

運営方法	直営(一部委託を含む)	指定管理者		指定管理期間	~
------	-------------	-------	--	--------	---

【利用状況】

区分	H30(2018)年度	R1(2019)年度	R2(2020)年度
開館日数	365	366	365
利用者数			
利用者数/日	0.0	0.0	0.0
利用可能コマ数	0	0	0
利用コマ数	0	0	0
利用率			

【歳入情報】

区分	H30(2018)年度	R1(2019)年度	R2(2020)年度
施設使用料・負担金等			
貸付料・目的外使用料等			
その他収入			
歳入計	0	0	0

【歳出情報】

		区分	H30(2018)年度	R1(2019)年度	R2(2020)年度
施設の コスト	人件費				
	光熱水費等		47	47	71
	修繕料		36		
	委託料		117	118	119
	工事請負費				
	使用料及び賃借料				
事業の コスト	その他				
	人件費				
	委託料・報償費				
	その他				
		指定管理料			
		歳出計	200	165	190

【指定緊急避難場所・指定避難所】

指定緊急 避難場所	地震	津波	高潮	土砂災害	洪水
指定 避難所	指定	収容人員		人	

【施設写真】



【過去5年以内に実施した工事の内容】 (単位:千円)

実施年度	件名	工事費
(No data visible)		

【公共施設の適正配置に関する方向性】

占有面積	前期末面積	前期増減	機能の方向性	
			前期	中期・後期
25.89 m ²	25.89 m ²	0.00 m ²	→	→

カルテ番号	0338	利用用途分類	公園施設	評価分類	公園施設(建築物)
-------	------	--------	------	------	-----------

【施設基本情報】

施設名	串町公園便所	所在地	大字松屋1034			所管課	公園緑地課	敷地面積	4.64 m ²	うち借地面積	4.64 m ²
		地区	東部5	利用圏域	地区	駐車場台数	0台	総延床面積	4.64 m ²	延床面積	4.64 m ²
設置根拠法令		設置条例				複合 関連施設	カルテ番号	施設名		所管課	延床面積
設置目的	快適な公園の利用に資するため										m ²
											m ²
											m ²

【建物内訳】

No.	物件番号	名称	建築日	主体構造	屋根構造	耐用年数	地上階	地下階	耐震性	財産区分	延床面積
1	987	串町公園便所	1983(S58)/02/12	鉄筋コンクリート	陸屋根	38	1F		○	行政財産	4.64 m ²
2											m ²
3											m ²
4											m ²
5											m ²
6											m ²
7											m ²
8											m ²
9											m ²
10											m ²
合 計											4.64 m ²

【指定緊急避難場所・指定避難所】

指定緊急 避難場所	地震	津波	高潮	土砂災害	洪水
指定 避難所	指定	収容人員		人	

【施設写真】



【過去5年以内に実施した工事の内容】 (単位:千円)

実施年度	件名	工事費
(No data visible)		

【公共施設の適正配置に関する方向性】

占有面積	前期末面積	前期増減	機能の方向性	
			前期	中期・後期
4.64 m ²	0.00 m ²	△ 4.64 m ²	廃止	

【運営方法等】

運営方法	直営(一部委託を含む)	指定管理者		指定管理期間	~
------	-------------	-------	--	--------	---

【利用状況】

区分	H30(2018)年度	R1(2019)年度	R2(2020)年度
開館日数	365	366	365
利用者数			
利用者数/日	0.0	0.0	0.0
利用可能コマ数	0	0	0
利用コマ数	0	0	0
利用率			

【歳入情報】

区分	H30(2018)年度	R1(2019)年度	R2(2020)年度
施設使用料・負担金等			
貸付料・目的外使用料等			
その他収入			
歳入計	0	0	0

【歳出情報】

		(単位:千円)		
区分	H30(2018)年度	R1(2019)年度	R2(2020)年度	
施設の コスト	人件費			
	光熱水費等	13	14	13
	修繕料	11		
	委託料	19	19	19
	工事請負費			
	使用料及び賃借料			
事業の コスト	その他			
	人件費			
	委託料・報償費			
	その他			
指定管理料				
歳出計	43	33	32	

カルテ番号	0339	利用用途分類	公園施設	評価分類	公園施設(建築物)
-------	------	--------	------	------	-----------

【施設基本情報】

施設名	王司湯田1号公園便所	所在地	大字員光			所管課	公園緑地課	敷地面積	6.87 m ²	うち借地面積	0.00 m ²		
		地区	東部5	利用圏域	地区	駐車場台数	0台	総延床面積	6.87 m ²	延床面積	6.87 m ²		
設置根拠法令		設置条例				複合 関連施設	カルテ番号	施設名		所管課	延床面積		
設置目的	快適な公園の利用に資するため											m ²	
													m ²
													m ²

【建物内訳】

No.	物件番号	名称	建築日	主体構造	屋根構造	耐用年数	地上階	地下階	耐震性	財産区分	延床面積
1	988	王司湯田1号公園便所	1984(S59)/03/02	鉄筋コンクリート	陸屋根	38	1F		○	行政財産	6.87 m ²
2											m ²
3											m ²
4											m ²
5											m ²
6											m ²
7											m ²
8											m ²
9											m ²
10											m ²
合 計											6.87 m ²

【指定緊急避難場所・指定避難所】

指定緊急 避難場所	地震	津波	高潮	土砂災害	洪水
指定 避難所	指定	収容人員		人	

【施設写真】



【過去5年以内に実施した工事の内容】 (単位:千円)

実施年度	件名	工事費
(No work performed in the last 5 years)		

【公共施設の適正配置に関する方向性】

占有面積	前期末面積	前期増減	機能の方向性	
			前期	中期・後期
6.87 m ²	6.87 m ²	0.00 m ²	→	廃止

【運営方法等】

運営方法	直営(一部委託を含む)	指定管理者		指定管理期間	~
------	-------------	-------	--	--------	---

【利用状況】

区分	H30(2018)年度	R1(2019)年度	R2(2020)年度
開館日数	365	366	365
利用者数			
利用者数/日	0.0	0.0	0.0
利用可能コマ数	0	0	0
利用コマ数	0	0	0
利用率			

【歳出情報】

(単位:千円)

区分	H30(2018)年度	R1(2019)年度	R2(2020)年度
施設の コスト	人件費		
	光熱水費等	26	26
	修繕料		
	委託料	24	25
	工事請負費		
	使用料及び賃借料		
事業の コスト	その他		
	人件費		
	委託料・報償費		
	その他		
指定管理料			
歳出計	50	51	50

【歳入情報】

(単位:千円)

区分	H30(2018)年度	R1(2019)年度	R2(2020)年度
施設使用料・負担金等			
貸付料・目的外使用料等			
その他収入			
歳入計	0	0	0

令和2年度(2020年度)

公共施設カルテ

カルテ番号	0354	利用用途分類	公園施設	評価分類	公園施設(建築物)
-------	------	--------	------	------	-----------

【施設基本情報】

施設名	清末公園便所	所在地	大字清末2072-1			所管課	公園緑地課	敷地面積	18.36 m ²	うち借地面積	18.36 m ²
		地区	東部5	利用圏域	地区	駐車場台数	0台	総延床面積	18.36 m ²	延床面積	18.36 m ²
設置根拠法令		設置条例				複合 関連施設	カルテ番号	施設名		所管課	延床面積
設置目的	快適な公園の利用に資するため										m ²
											m ²
											m ²

【建物内訳】

No.	物件番号	名称	建築日	主体構造	屋根構造	耐用年数	地上階	地下階	耐震性	財産区分	延床面積
1	1083	清末公園便所	2014(H26)/03/28	鉄筋コンクリート	陸屋根	38	1F		○	行政財産	18.36 m ²
2											m ²
3											m ²
4											m ²
5											m ²
6											m ²
7											m ²
8											m ²
9											m ²
10											m ²
合 計											18.36 m ²

【指定緊急避難場所・指定避難所】

指定緊急 避難場所	地震	津波	高潮	土砂災害	洪水
指定 避難所	指定	収容人員		人	

【施設写真】



【過去5年以内に実施した工事の内容】 (単位:千円)

実施年度	件名	工事費
(No work performed in the last 5 years)		

【公共施設の適正配置に関する方向性】

占有面積	前期末面積	前期増減	機能の方向性	
			前期	中期・後期
18.36 m ²	18.36 m ²	0.00 m ²	→	→

【運営方法等】

運営方法	直営(一部委託を含む)	指定管理者		指定管理期間	~
------	-------------	-------	--	--------	---

【利用状況】

区分	H30(2018)年度	R1(2019)年度	R2(2020)年度
開館日数	365	366	365
利用者数			
利用者数/日	0.0	0.0	0.0
利用可能コマ数	0	0	0
利用コマ数	0	0	0
利用率			

【歳出情報】 (単位:千円)

区分	H30(2018)年度	R1(2019)年度	R2(2020)年度
施設の コスト	人件費		
	光熱水費等	67	67
	修繕料		23
	委託料	54	55
	工事請負費		
	使用料及び賃借料		
事業の コスト	人件費		
	委託料・報償費		
	その他		
指定管理料			
歳出計	121	145	119

【歳入情報】 (単位:千円)

区分	H30(2018)年度	R1(2019)年度	R2(2020)年度
施設使用料・負担金等			
貸付料・目的外使用料等			
その他収入			
歳入計	0	0	0

カルテ番号	0355	利用用途分類	公園施設	評価分類	公園施設(建築物)
-------	------	--------	------	------	-----------

【施設基本情報】

施設名	阿内公園便所	所在地	大字阿内			所管課	公園緑地課	敷地面積	6.87 m ²	うち借地面積	6.87 m ²
		地区	東部5	利用圏域	地区	駐車場台数	0台	総延床面積	6.87 m ²	延床面積	6.87 m ²
設置根拠法令		設置条例				複合 関連施設	カルテ番号	施設名		所管課	延床面積
設置目的	快適な公園の利用に資するため										m ²
											m ²
											m ²

【建物内訳】

No.	物件番号	名称	建築日	主体構造	屋根構造	耐用年数	地上階	地下階	耐震性	財産区分	延床面積
1	1005	清末阿内公園便所	1987(S62)/03/13	鉄筋コンクリート	陸屋根	38	1F		○	行政財産	6.87 m ²
2											m ²
3											m ²
4											m ²
5											m ²
6											m ²
7											m ²
8											m ²
9											m ²
10											m ²
合 計											6.87 m ²

【指定緊急避難場所・指定避難所】

指定緊急 避難場所	地震	津波	高潮	土砂災害	洪水
指定 避難所	指定	収容人員		人	

【施設写真】



【過去5年以内に実施した工事の内容】 (単位:千円)

実施年度	件名	工事費
(No work performed in the last 5 years)		

【公共施設の適正配置に関する方向性】

占有面積	前期末面積	前期増減	機能の方向性	
			前期	中期・後期
6.87 m ²	0.00 m ²	△ 6.87 m ²	廃止	

【運営方法等】

運営方法	直営(一部委託を含む)	指定管理者		指定管理期間	~
------	-------------	-------	--	--------	---

【利用状況】

区分	H30(2018)年度	R1(2019)年度	R2(2020)年度
開館日数	365	366	365
利用者数			
利用者数/日	0.0	0.0	0.0
利用可能コマ数	0	0	0
利用コマ数	0	0	0
利用率			

【歳出情報】 (単位:千円)

区分	H30(2018)年度	R1(2019)年度	R2(2020)年度
施設の コスト	人件費		
	光熱水費等	4	4
	修繕料		
	委託料	24	25
	工事請負費		
	使用料及び賃借料		
事業の コスト	その他		
	人件費		
	委託料・報償費		
	その他		
指定管理料			
歳出計	28	29	29

【歳入情報】 (単位:千円)

区分	H30(2018)年度	R1(2019)年度	R2(2020)年度
施設使用料・負担金等			
貸付料・目的外使用料等			
その他収入			
歳入計	0	0	0

令和2年度(2020年度)

公共施設カルテ

カルテ番号	0377	利用用途分類	公園施設	評価分類	公園施設(建築物)
-------	------	--------	------	------	-----------

【施設基本情報】

施設名	高林寺緑地便所	所在地	大字清末			所管課	公園緑地課	敷地面積	7.02 m ²	うち借地面積	7.02 m ²	
		地区	東部5	利用圏域	地区	駐車場台数	0台	総延床面積	7.02 m ²	延床面積	7.02 m ²	
設置根拠法令		設置条例				複合 関連施設	カルテ番号	施設名		所管課	延床面積	
設置目的	快適な公園の利用に資するため											m ²
												m ²
												m ²


【建物内訳】

No.	物件番号	名称	建築日	主体構造	屋根構造	耐用年数	地上階	地下階	耐震性	財産区分	延床面積
1	1027	高林寺緑地便所	1991(H03)/03/27	鉄筋コンクリート	その他	38	1F		○	行政財産	7.02 m ²
2											m ²
3											m ²
4											m ²
5											m ²
6											m ²
7											m ²
8											m ²
9											m ²
10											m ²
合 計											7.02 m ²

【指定緊急避難場所・指定避難所】

指定緊急 避難場所	地震	津波	高潮	土砂災害	洪水
指定 避難所	指定	収容人員		人	

【施設写真】



【過去5年以内に実施した工事の内容】 (単位:千円)

実施年度	件名	工事費
(No work performed in the last 5 years)		

【公共施設の適正配置に関する方向性】

占有面積	前期末面積	前期増減	機能の方向性	
			前期	中期・後期
7.02 m ²	0.00 m ²	△ 7.02 m ²	廃止	

【運営方法等】

運営方法	直営(一部委託を含む)	指定管理者		指定管理期間	~
------	-------------	-------	--	--------	---

【利用状況】

区分	H30(2018)年度	R1(2019)年度	R2(2020)年度
開館日数	365	366	365
利用者数			
利用者数/日	0.0	0.0	0.0
利用可能コマ数	0	0	0
利用コマ数	0	0	0
利用率			

【歳出情報】 (単位:千円)

区分	H30(2018)年度	R1(2019)年度	R2(2020)年度
施設の コスト	人件費		
	光熱水費等	34	48
	修繕料		55
	委託料	22	22
	工事請負費		
	使用料及び賃借料		
事業の コスト	人件費		
	委託料・報償費		
	その他		
指定管理料			
歳出計	56	125	128

【歳入情報】 (単位:千円)

区分	H30(2018)年度	R1(2019)年度	R2(2020)年度
施設使用料・負担金等			
貸付料・目的外使用料等			
その他収入			
歳入計	0	0	0

カルテ番号	0382	利用用途分類	公園施設	評価分類	公園施設(建築物)
-------	------	--------	------	------	-----------

【施設基本情報】

施設名	木屋川吉田河川公園便所	所在地	大字吉田1694-2			所管課	公園緑地課	敷地面積	22.40 m ²	うち借地面積	22.40 m ²
		地区	東部5	利用圏域	地区	駐車場台数	0台	総延床面積	22.40 m ²	延床面積	22.40 m ²
設置根拠法令		設置条例				複合 関連施設	カルテ番号	施設名		所管課	延床面積
設置目的	快適な公園の利用に資するため										m ²
											m ²
											m ²

【建物内訳】

No.	物件番号	名称	建築日	主体構造	屋根構造	耐用年数	地上階	地下階	耐震性	財産区分	延床面積
1	1036	木屋川河川公園便所	1999(H11)/06/22	軽量鉄骨造	その他	24	1F		○	行政財産	22.40 m ²
2											m ²
3											m ²
4											m ²
5											m ²
6											m ²
7											m ²
8											m ²
9											m ²
10											m ²
合 計											22.40 m ²

【指定緊急避難場所・指定避難所】

指定緊急 避難場所	地震	津波	高潮	土砂災害	洪水
指定 避難所	指定	収容人員		人	

【施設写真】



【過去5年以内に実施した工事の内容】 (単位:千円)

実施年度	件名	工事費
(No work performed in the last 5 years)		

【公共施設の適正配置に関する方向性】

占有面積	前期末面積	前期増減	機能の方向性	
			前期	中期・後期
22.40 m ²	22.40 m ²	0.00 m ²	→	→

【運営方法等】

運営方法	直営(一部委託を含む)	指定管理者		指定管理期間	~
------	-------------	-------	--	--------	---

【利用状況】

区分	H30(2018)年度	R1(2019)年度	R2(2020)年度
開館日数	365	366	365
利用者数			
利用者数/日	0.0	0.0	0.0
利用可能コマ数	0	0	0
利用コマ数	0	0	0
利用率			

【歳出情報】 (単位:千円)

区分	H30(2018)年度	R1(2019)年度	R2(2020)年度
施設の コスト	人件費		
	光熱水費等	74	79
	修繕料	136	
	委託料	113	114
	工事請負費		
	使用料及び賃借料		
事業の コスト	その他		
	人件費		
	委託料・報償費		
	その他		
指定管理料			
歳出計	323	193	213

【歳入情報】 (単位:千円)

区分	H30(2018)年度	R1(2019)年度	R2(2020)年度
施設使用料・負担金等			
貸付料・目的外使用料等			
その他収入			
歳入計	0	0	0

カルテ番号	0399	利用用途分類	公園施設	評価分類	公園施設(建築物)
-------	------	--------	------	------	-----------

【施設基本情報】

施設名	木屋川近隣公園公衆便所	所在地	木屋川一丁目2-2			所管課	公園緑地課	敷地面積	7.04 m ²	うち借地面積	0.00 m ²		
		地区	東部5	利用圏域	地区	駐車場台数	0台	総延床面積	7.04 m ²	延床面積	7.04 m ²		
設置根拠法令		設置条例				複合 関連施設	カルテ番号	施設名		所管課	延床面積		
設置目的	快適な公園の利用に資するため											m ²	
													m ²
													m ²


【建物内訳】

No.	物件番号	名称	建築日	主体構造	屋根構造	耐用年数	地上階	地下階	耐震性	財産区分	延床面積
1	1054	木屋川近隣公園便所	1996(H08)/04/01	鉄筋コンクリート	陸屋根	38	1F		○	行政財産	7.04 m ²
2											m ²
3											m ²
4											m ²
5											m ²
6											m ²
7											m ²
8											m ²
9											m ²
10											m ²
合 計											7.04 m ²

【指定緊急避難場所・指定避難所】

指定緊急 避難場所	地震	津波	高潮	土砂災害	洪水
指定 避難所	指定	収容人員		人	

【施設写真】



【過去5年以内に実施した工事の内容】 (単位:千円)

実施年度	件名	工事費
(No work performed in the last 5 years)		

【公共施設の適正配置に関する方向性】

占有面積	前期末面積	前期増減	機能の方向性	
			前期	中期・後期
7.04 m ²	7.04 m ²	0.00 m ²	→	→

【運営方法等】

運営方法	直営(一部委託を含む)	指定管理者		指定管理期間	~
------	-------------	-------	--	--------	---

【利用状況】

区分	H30(2018)年度	R1(2019)年度	R2(2020)年度
開館日数	365	366	365
利用者数			
利用者数/日	0.0	0.0	0.0
利用可能コマ数	0	0	0
利用コマ数	0	0	0
利用率			

【歳出情報】

(単位:千円)

区分	H30(2018)年度	R1(2019)年度	R2(2020)年度
施設の コスト	人件費		
	光熱水費等	25	25
	修繕料		
	委託料	164	165
	工事請負費		
	使用料及び賃借料		
事業の コスト	その他		
	人件費		
	委託料・報償費		
	その他		
指定管理料			
歳出計	189	190	195

【歳入情報】

(単位:千円)

区分	H30(2018)年度	R1(2019)年度	R2(2020)年度
施設使用料・負担金等			
貸付料・目的外使用料等			
その他収入			
歳入計	0	0	0

カルテ番号	0404	利用用途分類	公園施設	評価分類	公園施設(建築物)
-------	------	--------	------	------	-----------

【施設基本情報】

施設名	天神山公園便所	所在地	王喜本町二丁目8			所管課	公園緑地課	敷地面積	6.75 m ²	うち借地面積	0.00 m ²
		地区	東部5	利用圏域	地区	駐車場台数	0台	総延床面積	6.75 m ²	延床面積	6.75 m ²
設置根拠法令		設置条例				複合 関連施設	カルテ番号	施設名		所管課	延床面積
設置目的	快適な公園の利用に資するため										m ²
											m ²
											m ²

【建物内訳】

No.	物件番号	名称	建築日	主体構造	屋根構造	耐用年数	地上階	地下階	耐震性	財産区分	延床面積
1	1059	天神山公園便所	1997(H09)/03/07	鉄筋コンクリート	その他	38	1F		○	行政財産	6.75 m ²
2											m ²
3											m ²
4											m ²
5											m ²
6											m ²
7											m ²
8											m ²
9											m ²
10											m ²
合 計											6.75 m ²

【運営方法等】

運営方法	直営(一部委託を含む)	指定管理者		指定管理期間	~
------	-------------	-------	--	--------	---

【利用状況】

区分	H30(2018)年度	R1(2019)年度	R2(2020)年度
開館日数	365	366	365
利用者数			
利用者数/日	0.0	0.0	0.0
利用可能コマ数	0	0	0
利用コマ数	0	0	0
利用率			

【歳入情報】

区分	H30(2018)年度	R1(2019)年度	R2(2020)年度
施設使用料・負担金等			
貸付料・目的外使用料等			
その他収入			
歳入計	0	0	0


【歳出情報】

区分		H30(2018)年度	R1(2019)年度	R2(2020)年度
施設の コスト	人件費			
	光熱水費等	30	30	29
	修繕料			
	委託料	24	24	24
	工事請負費			
	使用料及び賃借料			
事業の コスト	その他			
	人件費			
	委託料・報償費			
	その他			
指定管理料				
歳出計	54	54	53	

【指定緊急避難場所・指定避難所】

指定緊急 避難場所	地震	津波	高潮	土砂災害	洪水
指定 避難所	指定	収容人員		人	

【施設写真】



【過去5年以内に実施した工事の内容】 (単位:千円)

実施年度	件名	工事費
(No work items reported)		

【公共施設の適正配置に関する方向性】

占有面積	前期末面積	前期増減	機能の方向性	
			前期	中期・後期
6.75 m ²	6.75 m ²	0.00 m ²	→	廃止

カルテ番号	0406	利用用途分類	公園施設	評価分類	公園施設(建築物)
-------	------	--------	------	------	-----------

【施設基本情報】

施設名	小月高雄公園便所	所在地	小月宮の町11			所管課	公園緑地課	敷地面積	6.97 m ²	うち借地面積	0.00 m ²
		地区	東部5	利用圏域	地区	駐車場台数	0台	総延床面積	6.97 m ²	延床面積	6.97 m ²
設置根拠法令		設置条例				複合 関連施設	カルテ番号	施設名		所管課	延床面積
設置目的	快適な公園の利用に資するため										m ²
											m ²
											m ²

【建物内訳】

No.	物件番号	名称	建築日	主体構造	屋根構造	耐用年数	地上階	地下階	耐震性	財産区分	延床面積
1	1061	小月高雄公園便所	1996(H08)/09/17	鉄筋コンクリート	その他	38	1F		○	行政財産	6.97 m ²
2											m ²
3											m ²
4											m ²
5											m ²
6											m ²
7											m ²
8											m ²
9											m ²
10											m ²
合 計											6.97 m ²

【運営方法等】

運営方法	直営(一部委託を含む)	指定管理者		指定管理期間	~
------	-------------	-------	--	--------	---

【利用状況】

区分	H30(2018)年度	R1(2019)年度	R2(2020)年度
開館日数	365	366	365
利用者数			
利用者数/日	0.0	0.0	0.0
利用可能コマ数	0	0	0
利用コマ数	0	0	0
利用率			

【歳入情報】

区分	H30(2018)年度	R1(2019)年度	R2(2020)年度
施設使用料・負担金等			
貸付料・目的外使用料等			
その他収入			
歳入計	0	0	0

【歳出情報】

		区分	H30(2018)年度	R1(2019)年度	R2(2020)年度
施設の コスト	人件費				
	光熱水費等		65	63	61
	修繕料		5		
	委託料		25	25	25
	工事請負費				
	使用料及び賃借料				
事業の コスト	その他				
	人件費				
	委託料・報償費				
	その他				
		指定管理料			
		歳出計	95	88	86

【指定緊急避難場所・指定避難所】

指定緊急 避難場所	地震	津波	高潮	土砂災害	洪水
指定 避難所	指定	収容人員		人	

【施設写真】



【過去5年以内に実施した工事の内容】

実施年度	件名	工事費
(単位:千円)		
(No data visible)		

【公共施設の適正配置に関する方向性】

占有面積	前期末面積	前期増減	機能の方向性	
			前期	中期・後期
6.97 m ²	6.97 m ²	0.00 m ²	→	→

カルテ番号	0409	利用用途分類	公園施設	評価分類	公園施設(建築物)
-------	------	--------	------	------	-----------

【施設基本情報】

施設名	乃木浜総合公園	所在地	乃木浜二丁目2191			所管課	公園緑地課	敷地面積	1,052.66 m ²	うち借地面積	0.00 m ²
		地区	東部5	利用圏域	地区	駐車場台数	0台	総延床面積	1,408.77 m ²	延床面積	1,408.77 m ²
設置根拠法令		設置条例				複合 関連施設	カルテ番号	施設名	所管課	延床面積	
設置目的	管理棟、便所・・・快適な公園の利用に資するため 倉庫・・・公園緑地行政に必要な文書・図面等の資料及び作業用品等を保管するため 野鳥観察所・・・野鳥観察池に飛来する鳥類等を観察するなどの用に供するため										m ²
											m ²
											m ²

【建物内訳】

No.	物件番号	名称	建築日	主体構造	屋根構造	耐用年数	地上階	地下階	耐震性	財産区分	延床面積
1	1064	乃木浜総合公園 野鳥観察所	1999(H11)/03/31	鉄筋コンクリート	カラー鉄板葺	50	1F		○	行政財産	208.42 m ²
2	1065	乃木浜総合公園 管理棟	2001(H13)/03/29	鉄筋コンクリート	その他	50	1F		○	行政財産	572.14 m ²
3	1066	乃木浜総合公園 便所	2001(H13)/10/05	鉄筋コンクリート	その他	38	1F		○	行政財産	70.95 m ²
4	1067	乃木浜総合公園 倉庫兼放送室	2002(H14)/02/08	鉄筋コンクリート	陸屋根	38	1F		○	行政財産	173.17 m ²
5	1068	乃木浜総合公園 倉庫	2002(H14)/02/08	鉄筋コンクリート	陸屋根	38	1F		○	行政財産	143.57 m ²
6	1069	乃木浜総合公園 便所	2004(H16)/11/29	鉄筋コンクリート	その他	38	1F		○	行政財産	57.58 m ²
7	1070	乃木浜総合公園 電気室	2014(H26)/03/20	鉄筋コンクリート	その他	38	1F		○	行政財産	46.12 m ²
8	1071	乃木浜総合公園 便所	2014(H26)/03/20	鉄筋コンクリート	その他	38	1F		○	行政財産	29.56 m ²
9	10014	乃木浜総合公園 便所	2017(H29)/03/31	鉄筋コンクリート	その他	38	1F		○	行政財産	66.32 m ²
10	99999	ほか2棟の合計									40.94 m ²
合 計											1,408.77 m ²

【指定緊急避難場所・指定避難所】

指定緊急 避難場所	地震	津波	高潮	土砂災害	洪水
指定 避難所	指定	収容人員			
		人			

【施設写真】



【過去5年以内に実施した工事の内容】 (単位:千円)

実施年度	件名	工事費
(No data visible)		

【公共施設の適正配置に関する方向性】

占有面積	前期末面積	前期増減	機能の方向性	
			前期	中期・後期
1,301.51 m ²	1,367.83 m ²	66.32 m ²	→(増築)	→

【運営方法等】

運営方法	直営(一部委託を含む)	指定管理者		指定管理期間	~
------	-------------	-------	--	--------	---

【利用状況】

区分	H30(2018)年度	R1(2019)年度	R2(2020)年度
開館日数	365	366	365
利用者数			
利用者数/日	0.0	0.0	0.0
利用可能コマ数	9,282	8,580	7,236
利用コマ数	396	355	548
利用率	4.3%	4.1%	7.6%

【歳出情報】

(単位:千円)

区分	H30(2018)年度	R1(2019)年度	R2(2020)年度	
施設の コスト	人件費	17,091	17,083	17,571
	光熱水費等	4,444	3,519	4,539
	修繕料	257	159	485
	委託料	5,543	3,646	1,841
	工事請負費			
	使用料及び賃借料			
事業の コスト	その他			
	人件費			
	委託料・報償費			
	その他			
指定管理料				
歳出計	27,335	24,407	24,436	

【歳入情報】

(単位:千円)

区分	H30(2018)年度	R1(2019)年度	R2(2020)年度
施設使用料・負担金等	2,597	2,630	2,558
貸付料・目的外使用料等			
その他収入			
歳入計	2,597	2,630	2,558

カルテ番号	0218	利用用途分類	公園施設	評価分類	公園施設(建築物)
-------	------	--------	------	------	-----------

【施設基本情報】

施設名	砂子多川ほたる公園	所在地	秋根南町二丁目776-3			所管課	道路河川管理課	敷地面積	3,300.00 m ²	うち借地面積	0.00 m ²
		地区	勝山	利用圏域	地区	駐車場台数	11台	総延床面積	73.81 m ²	延床面積	73.81 m ²
設置根拠法令		設置条例				複合 関連施設	カルテ番号	施設名	所管課	延床面積	
設置目的	良好な自然環境の保護と、地域に快適な環境を創出することを目的に「ホテルの住める川づくり」をテーマにホテルの誕生から成虫までの過程を自然に近い状態で観察・飼育できる施設を学校や地域の人々にホテルを通じて人と自然との触れあえる場を提供する公園。										m ²
											m ²
											m ²

【建物内訳】

No.	物件番号	名称	建築日	主体構造	屋根構造	耐用年数	地上階	地下階	耐震性	財産区分	延床面積
1	564	砂子多川ほたる公園 飼育室	1994(H06)/06/30	木造	カラー鉄板葺	15	1F		○	行政財産	20.00 m ²
2	565	砂子多川ほたる公園 ポンプ室	1994(H06)/06/30	鉄筋コンクリート	陸屋根	38	1F		○	行政財産	19.25 m ²
3	566	砂子多川ほたる公園 東屋	1994(H06)/06/30	木造	スレート葺	15	1F		○	行政財産	19.44 m ²
4	567	砂子多川ほたる公園 便所	1994(H06)/06/30	軽量鉄骨造	スレート葺	24	1F		○	行政財産	15.12 m ²
5											m ²
6											m ²
7											m ²
8											m ²
9											m ²
10											m ²
合 計											73.81 m ²

【運営方法等】

運営方法	直営(一部委託を含む)	指定管理者		指定管理期間	~
------	-------------	-------	--	--------	---

【利用状況】

区分	H30(2018)年度	R1(2019)年度	R2(2020)年度
開館日数	365	365	365
利用者数			
利用者数/日	0.0	0.0	0.0
利用可能コマ数	0	0	0
利用コマ数	0	0	0
利用率			

【歳入情報】

区分	H30(2018)年度	R1(2019)年度	R2(2020)年度
施設使用料・負担金等	0	0	0
貸付料・目的外使用料等	0	0	0
その他収入	0	0	0
歳入計	0	0	0

【歳出情報】

区分	H30(2018)年度	R1(2019)年度	R2(2020)年度	
施設の コスト	人件費	0	0	0
	光熱水費等	574	671	470
	修繕料			330
	委託料	230	234	241
	工事請負費			
	使用料及び賃借料			
事業の コスト	その他	8	8	8
	人件費			
	委託料・報償費			
	その他	0	0	0
指定管理料				
歳出計	812	913	1,049	

【指定緊急避難場所・指定避難所】

指定緊急 避難場所	地震	津波	高潮	土砂災害	洪水
指定 避難所	指定	収容人員			
		人			

【施設写真】



【過去5年以内に実施した工事の内容】 (単位:千円)

実施年度	件名	工事費
(No data visible)		

【公共施設の適正配置に関する方向性】

占有面積	前期末面積	前期増減	機能の方向性	
			前期	中期・後期
73.81 m ²	73.81 m ²	0.00 m ²	→	→

令和2年度(2020年度)

公共施設カルテ

カルテ番号	0306	利用用途分類	公園施設	評価分類	公園施設(建築物)
-------	------	--------	------	------	-----------

【施設基本情報】

施設名	住吉公園便所	所在地	大字楠乃1168			所管課	公園緑地課	敷地面積	18.36 m ²	うち借地面積	18.36 m ²
		地区	勝山	利用圏域	地区	駐車場台数	0台	総延床面積	18.36 m ²	延床面積	18.36 m ²
設置根拠法令		設置条例				複合 関連施設	カルテ番号	施設名		所管課	延床面積
設置目的	快適な公園の利用に資するため										m ²
											m ²
											m ²

【建物内訳】

No.	物件番号	名称	建築日	主体構造	屋根構造	耐用年数	地上階	地下階	耐震性	財産区分	延床面積
1	955	住吉公園便所	1994(H06)/03/31	鉄筋コンクリート	瓦葺	38	1F		○	行政財産	18.36 m ²
2											m ²
3											m ²
4											m ²
5											m ²
6											m ²
7											m ²
8											m ²
9											m ²
10											m ²
合 計											18.36 m ²

【指定緊急避難場所・指定避難所】

指定緊急 避難場所	地震	津波	高潮	土砂災害	洪水
指定 避難所	指定	収容人員		人	

【施設写真】



【過去5年以内に実施した工事の内容】 (単位:千円)

実施年度	件名	工事費
(No work performed in the last 5 years)		

【公共施設の適正配置に関する方向性】

占有面積	前期末面積	前期増減	機能の方向性	
			前期	中期・後期
18.36 m ²	18.36 m ²	0.00 m ²	→	→

【運営方法等】

運営方法	直営(一部委託を含む)	指定管理者		指定管理期間	~
------	-------------	-------	--	--------	---

【利用状況】

区分	H30(2018)年度	R1(2019)年度	R2(2020)年度
開館日数	365	366	365
利用者数			
利用者数/日	0.0	0.0	0.0
利用可能コマ数	0	0	0
利用コマ数	0	0	0
利用率			

【歳入情報】 (単位:千円)

区分	H30(2018)年度	R1(2019)年度	R2(2020)年度
施設使用料・負担金等			
貸付料・目的外使用料等			
その他収入			
歳入計	0	0	0

【歳出情報】 (単位:千円)

区分	H30(2018)年度	R1(2019)年度	R2(2020)年度
施設の コスト	人件費		
	光熱水費等	56	60
	修繕料	38	
	委託料	125	126
	工事請負費		
	使用料及び賃借料		
事業の コスト	その他		
	人件費		
	委託料・報償費		
指定管理料			
歳出計	219	186	178

カルテ番号	0308	利用用途分類	公園施設	評価分類	公園施設(建築物)
-------	------	--------	------	------	-----------

【施設基本情報】

施設名	田倉公園便所	所在地	大字田倉122-88			所管課	公園緑地課	敷地面積	10.24 m ²	うち借地面積	10.24 m ²
		地区	勝山	利用圏域	地区	駐車場台数	0台	総延床面積	10.24 m ²	延床面積	10.24 m ²
設置根拠法令		設置条例				複合 関連施設	カルテ番号	施設名		所管課	延床面積
設置目的	快適な公園の利用に資するため										m ²
											m ²
											m ²

【建物内訳】

No.	物件番号	名称	建築日	主体構造	屋根構造	耐用年数	地上階	地下階	耐震性	財産区分	延床面積
1	956	田倉公園便所	1972(S47)/09/25	補強コンクリート	陸屋根	34	1F		—	行政財産	10.24 m ²
2											m ²
3											m ²
4											m ²
5											m ²
6											m ²
7											m ²
8											m ²
9											m ²
10											m ²
合 計											10.24 m ²

【運営方法等】

運営方法	直営(一部委託を含む)	指定管理者		指定管理期間	~
------	-------------	-------	--	--------	---

【利用状況】

区分	H30(2018)年度	R1(2019)年度	R2(2020)年度
開館日数	365	366	365
利用者数			
利用者数/日	0.0	0.0	0.0
利用可能コマ数	0	0	0
利用コマ数	0	0	0
利用率			

【歳入情報】

区分	H30(2018)年度	R1(2019)年度	R2(2020)年度
施設使用料・負担金等			
貸付料・目的外使用料等			
その他収入			
歳入計	0	0	0

【歳出情報】

		区分	H30(2018)年度	R1(2019)年度	R2(2020)年度
施設の コスト	人件費				
	光熱水費等		14	28	13
	修繕料		10		
	委託料		52	53	53
	工事請負費				
	使用料及び賃借料				
事業の コスト	その他				
	人件費				
	委託料・報償費				
	その他				
		指定管理料			
		歳出計	76	81	66

【指定緊急避難場所・指定避難所】

指定緊急 避難場所	地震	津波	高潮	土砂災害	洪水
指定 避難所	指定	収容人員		人	

【施設写真】



【過去5年以内に実施した工事の内容】 (単位:千円)

実施年度	件名	工事費
(No data visible)		

【公共施設の適正配置に関する方向性】

占有面積	前期末面積	前期増減	機能の方向性	
			前期	中期・後期
10.24 m ²	10.24 m ²	0.00 m ²	→	廃止

カルテ番号	0315	利用用途分類	公園施設	評価分類	公園施設(建築物)
-------	------	--------	------	------	-----------

【施設基本情報】

施設名	下関中央墓園便所	所在地	大字井田580			所管課	公園緑地課	敷地面積	11.56 m ²	うち借地面積	0.00 m ²
		地区	勝山	利用圏域	地区	駐車場台数	0台	総延床面積	11.56 m ²	延床面積	11.56 m ²
設置根拠法令		設置条例				複合 関連施設	カルテ番号	施設名		所管課	延床面積
設置目的	快適な公園の利用に資するため										m ²
											m ²
											m ²

【建物内訳】

No.	物件番号	名称	建築日	主体構造	屋根構造	耐用年数	地上階	地下階	耐震性	財産区分	延床面積
1	964	下関中央霊園便所	1978(S53)/02/27	鉄筋コンクリート	スレート葺	38	1F		—	行政財産	11.56 m ²
2											m ²
3											m ²
4											m ²
5											m ²
6											m ²
7											m ²
8											m ²
9											m ²
10											m ²
合 計											11.56 m ²

【指定緊急避難場所・指定避難所】

指定緊急 避難場所	地震	津波	高潮	土砂災害	洪水
指定 避難所	指定	収容人員		人	

【施設写真】



【過去5年以内に実施した工事の内容】 (単位:千円)

実施年度	件名	工事費
(No work performed in the last 5 years)		

【公共施設の適正配置に関する方向性】

占有面積	前期末面積	前期増減	機能の方向性	
			前期	中期・後期
11.56 m ²	11.56 m ²	0.00 m ²	→	→

【運営方法等】

運営方法	直営(一部委託を含む)	指定管理者		指定管理期間	~
------	-------------	-------	--	--------	---

【利用状況】

区分	H30(2018)年度	R1(2019)年度	R2(2020)年度
開館日数	365	366	365
利用者数			
利用者数/日	0.0	0.0	0.0
利用可能コマ数	0	0	0
利用コマ数	0	0	0
利用率			

【歳出情報】

(単位:千円)

区分	H30(2018)年度	R1(2019)年度	R2(2020)年度	
施設の コスト	人件費			
	光熱水費等			
	修繕料			
	委託料	41	41	42
	工事請負費			
	使用料及び賃借料			
事業の コスト	その他			
	人件費			
	委託料・報償費			
	その他			
指定管理料				
歳出計	41	41	42	

【歳入情報】

(単位:千円)

区分	H30(2018)年度	R1(2019)年度	R2(2020)年度
施設使用料・負担金等			
貸付料・目的外使用料等			
その他収入			
歳入計	0	0	0

カルテ番号	0320	利用用途分類	公園施設	評価分類	公園施設(建築物)
-------	------	--------	------	------	-----------

【施設基本情報】

施設名	小野公園便所	所在地	大字小野487			所管課	公園緑地課	敷地面積	3.20 m ²	うち借地面積	3.20 m ²
		地区	勝山	利用圏域	地区	駐車場台数	0台	総延床面積	3.20 m ²	延床面積	3.20 m ²
設置根拠法令		設置条例				複合 関連施設	カルテ番号	施設名		所管課	延床面積
設置目的	快適な公園の利用に資するため										m ²
											m ²
											m ²

【建物内訳】

No.	物件番号	名称	建築日	主体構造	屋根構造	耐用年数	地上階	地下階	耐震性	財産区分	延床面積
1	969	小野公園便所	1980(S55)/03/31	補強コンクリート	陸屋根	34	1F		—	行政財産	3.20 m ²
2											m ²
3											m ²
4											m ²
5											m ²
6											m ²
7											m ²
8											m ²
9											m ²
10											m ²
合 計											3.20 m ²

【指定緊急避難場所・指定避難所】

指定緊急 避難場所	地震	津波	高潮	土砂災害	洪水
指定 避難所	指定	収容人員		人	

【施設写真】



【過去5年以内に実施した工事の内容】 (単位:千円)

実施年度	件名	工事費
(No data visible)		

【公共施設の適正配置に関する方向性】

占有面積	前期末面積	前期増減	機能の方向性	
			前期	中期・後期
3.20 m ²	3.20 m ²	0.00 m ²	→	廃止

【運営方法等】

運営方法	直営(一部委託を含む)	指定管理者		指定管理期間	~
------	-------------	-------	--	--------	---

【利用状況】

区分	H30(2018)年度	R1(2019)年度	R2(2020)年度
開館日数	365	366	365
利用者数			
利用者数/日	0.0	0.0	0.0
利用可能コマ数	0	0	0
利用コマ数	0	0	0
利用率			

【歳出情報】 (単位:千円)

区分	H30(2018)年度	R1(2019)年度	R2(2020)年度
施設の コスト	人件費		
	光熱水費等	18	18
	修繕料	11	
	委託料	6	6
	工事請負費		
	使用料及び賃借料		
事業の コスト	その他		
	人件費		
	委託料・報償費		
	その他		
指定管理料			
歳出計	35	24	23

【歳入情報】 (単位:千円)

区分	H30(2018)年度	R1(2019)年度	R2(2020)年度
施設使用料・負担金等			
貸付料・目的外使用料等			
その他収入			
歳入計	0	0	0

カルテ番号	0331	利用用途分類	公園施設	評価分類	公園施設(建築物)
-------	------	--------	------	------	-----------

【施設基本情報】

施設名	楠乃なかよし公園便所	所在地	一の宮町二丁目15-1			所管課	公園緑地課	敷地面積	8.00 m ²	うち借地面積	0.00 m ²
		地区	勝山	利用圏域	地区	駐車場台数	0台	総延床面積	8.00 m ²	延床面積	8.00 m ²
設置根拠法令		設置条例				複合 関連施設	カルテ番号	施設名		所管課	延床面積
設置目的	快適な公園の利用に資するため										m ²
											m ²
											m ²

【建物内訳】

No.	物件番号	名称	建築日	主体構造	屋根構造	耐用年数	地上階	地下階	耐震性	財産区分	延床面積
1	980	楠乃なかよし公園便所	1979(S54)/03/28	補強コンクリート	陸屋根	34	1F		—	行政財産	8.00 m ²
2											m ²
3											m ²
4											m ²
5											m ²
6											m ²
7											m ²
8											m ²
9											m ²
10											m ²
合 計											8.00 m ²

【指定緊急避難場所・指定避難所】

指定緊急 避難場所	地震	津波	高潮	土砂災害	洪水
指定 避難所	指定	収容人員		人	

【施設写真】



【過去5年以内に実施した工事の内容】 (単位:千円)

実施年度	件名	工事費
(No work performed in the last 5 years)		

【公共施設の適正配置に関する方向性】

占有面積	前期末面積	前期増減	機能の方向性	
			前期	中期・後期
8.00 m ²	13.50 m ²	5.50 m ²	→(改築)	→

【運営方法等】

運営方法	直営(一部委託を含む)	指定管理者		指定管理期間	~
------	-------------	-------	--	--------	---

【利用状況】

区分	H30(2018)年度	R1(2019)年度	R2(2020)年度
開館日数	365	366	365
利用者数			
利用者数/日	0.0	0.0	0.0
利用可能コマ数	0	0	0
利用コマ数	0	0	0
利用率			

【歳出情報】 (単位:千円)

区分	H30(2018)年度	R1(2019)年度	R2(2020)年度
施設の コスト	人件費		
	光熱水費等	107	116
	修繕料		37
	委託料	54	55
	工事請負費		
	使用料及び賃借料		
事業の コスト	その他		
	人件費		
	委託料・報償費		
	その他		
指定管理料			
歳出計	161	208	161

【歳入情報】 (単位:千円)

区分	H30(2018)年度	R1(2019)年度	R2(2020)年度
施設使用料・負担金等			
貸付料・目的外使用料等			
その他収入			
歳入計	0	0	0

カルテ番号	0332	利用用途分類	公園施設	評価分類	公園施設(建築物)
-------	------	--------	------	------	-----------

【施設基本情報】

施設名	秋根こども公園便所	所在地	秋根本町二丁目1-1			所管課	公園緑地課	敷地面積	15.50 m ²	うち借地面積	0.00 m ²	
		地区	勝山	利用圏域	地区	駐車場台数	0台	総延床面積	15.50 m ²	延床面積	15.50 m ²	
設置根拠法令		設置条例				複合 関連施設	カルテ番号	施設名		所管課	延床面積	
設置目的	快適な公園の利用に資するため											m ²
												m ²
												m ²


【建物内訳】

No.	物件番号	名称	建築日	主体構造	屋根構造	耐用年数	地上階	地下階	耐震性	財産区分	延床面積
1	981	秋根こども公園便所	1979(S54)/03/28	補強コンクリート	陸屋根	34	1F		—	行政財産	15.50 m ²
2											m ²
3											m ²
4											m ²
5											m ²
6											m ²
7											m ²
8											m ²
9											m ²
10											m ²
合 計											15.50 m ²

【指定緊急避難場所・指定避難所】

指定緊急 避難場所	地震	津波	高潮	土砂災害	洪水
指定 避難所	指定	収容人員		人	

【施設写真】



【過去5年以内に実施した工事の内容】 (単位:千円)

実施年度	件名	工事費
(No work performed in the last 5 years)		

【公共施設の適正配置に関する方向性】

占有面積	前期末面積	前期増減	機能の方向性	
			前期	中期・後期
15.50 m ²	15.50 m ²	0.00 m ²	→	廃止

【運営方法等】

運営方法	直営(一部委託を含む)	指定管理者		指定管理期間	~
------	-------------	-------	--	--------	---

【利用状況】

区分	H30(2018)年度	R1(2019)年度	R2(2020)年度
開館日数	365	366	365
利用者数			
利用者数/日	0.0	0.0	0.0
利用可能コマ数	0	0	0
利用コマ数	0	0	0
利用率			

【歳入情報】 (単位:千円)

区分	H30(2018)年度	R1(2019)年度	R2(2020)年度
施設使用料・負担金等			
貸付料・目的外使用料等			
その他収入			
歳入計	0	0	0

【歳出情報】 (単位:千円)

区分	H30(2018)年度	R1(2019)年度	R2(2020)年度
施設の コスト	人件費		
	光熱水費等	67	79
	修繕料		43
	委託料	101	102
	工事請負費		
	使用料及び賃借料		
事業の コスト	その他		
	人件費		
	委託料・報償費		
指定管理料			
歳出計	168	224	

カルテ番号	0333	利用用途分類	公園施設	評価分類	公園施設(建築物)
-------	------	--------	------	------	-----------

【施設基本情報】

施設名	秋根記念公園東便所	所在地	秋根西町一丁目1-1			所管課	公園緑地課	敷地面積	21.15 m ²	うち借地面積	0.00 m ²
		地区	勝山	利用圏域	地区	駐車場台数	0台	総延床面積	21.15 m ²	延床面積	21.15 m ²
設置根拠法令		設置条例				複合 関連施設	カルテ番号	施設名		所管課	延床面積
設置目的	快適な公園の利用に資するため										m ²
											m ²
											m ²

【建物内訳】

No.	物件番号	名称	建築日	主体構造	屋根構造	耐用年数	地上階	地下階	耐震性	財産区分	延床面積
1	982	秋根記念公園東便所	1979(S54)/03/28	鉄筋コンクリート	陸屋根	38	1F		—	行政財産	21.15 m ²
2											m ²
3											m ²
4											m ²
5											m ²
6											m ²
7											m ²
8											m ²
9											m ²
10											m ²
合 計											21.15 m ²

【運営方法等】

運営方法	直営(一部委託を含む)	指定管理者		指定管理期間	~
------	-------------	-------	--	--------	---

【利用状況】

区分	H30(2018)年度	R1(2019)年度	R2(2020)年度
開館日数	365	366	365
利用者数			
利用者数/日	0.0	0.0	0.0
利用可能コマ数	0	0	0
利用コマ数	0	0	0
利用率			

【歳入情報】

区分	H30(2018)年度	R1(2019)年度	R2(2020)年度
施設使用料・負担金等			
貸付料・目的外使用料等			
その他収入			
歳入計	0	0	0

【歳出情報】

(単位:千円)

区分	H30(2018)年度	R1(2019)年度	R2(2020)年度
施設の コスト	人件費		
	光熱水費等	448	340
	修繕料	8	
	委託料	135	136
	工事請負費		
	使用料及び賃借料		
事業の コスト	その他		
	人件費		
	委託料・報償費		
	その他		
指定管理料			
歳出計	591	476	442

【指定緊急避難場所・指定避難所】

指定緊急 避難場所	地震	津波	高潮	土砂災害	洪水
指定 避難所	指定	収容人員			
		人			

【施設写真】



【過去5年以内に実施した工事の内容】 (単位:千円)

実施年度	件名	工事費
(No work items reported)		

【公共施設の適正配置に関する方向性】

占有面積	前期末面積	前期増減	機能の方向性	
			前期	中期・後期
21.15 m ²	0.00 m ²	△ 21.15 m ²	廃止	

カルテ番号	0334	利用用途分類	公園施設	評価分類	公園施設(建築物)
-------	------	--------	------	------	-----------

【施設基本情報】

施設名	秋根記念公園西便所	所在地	秋根西町一丁目1-6			所管課	公園緑地課	敷地面積	14.44 m ²	うち借地面積	0.00 m ²
		地区	勝山	利用圏域	地区	駐車場台数	0台	総延床面積	14.44 m ²	延床面積	14.44 m ²
設置根拠法令		設置条例				複合 関連施設	カルテ番号	施設名		所管課	延床面積
設置目的	快適な公園の利用に資するため										m ²
											m ²
											m ²

【建物内訳】

No.	物件番号	名称	建築日	主体構造	屋根構造	耐用年数	地上階	地下階	耐震性	財産区分	延床面積
1	983	秋根記念公園西便所	1979(S54)/03/28	鉄筋コンクリート	陸屋根	38	1F		—	行政財産	14.44 m ²
2											m ²
3											m ²
4											m ²
5											m ²
6											m ²
7											m ²
8											m ²
9											m ²
10											m ²
合 計											14.44 m ²

【指定緊急避難場所・指定避難所】

指定緊急 避難場所	地震	津波	高潮	土砂災害	洪水
指定 避難所	指定	収容人員		人	

【施設写真】



【過去5年以内に実施した工事の内容】 (単位:千円)

実施年度	件名	工事費
(No work performed in the last 5 years)		

【公共施設の適正配置に関する方向性】

占有面積	前期末面積	前期増減	機能の方向性	
			前期	中期・後期
14.44 m ²	14.44 m ²	0.00 m ²	→	→

【運営方法等】

運営方法	直営(一部委託を含む)	指定管理者		指定管理期間	~
------	-------------	-------	--	--------	---

【利用状況】

区分	H30(2018)年度	R1(2019)年度	R2(2020)年度
開館日数	365	366	365
利用者数			
利用者数/日	0.0	0.0	0.0
利用可能コマ数	0	0	0
利用コマ数	0	0	0
利用率			

【歳出情報】 (単位:千円)

区分	H30(2018)年度	R1(2019)年度	R2(2020)年度
施設の コスト	人件費		
	光熱水費等	184	193
	修繕料		
	委託料	91	92
	工事請負費		
	使用料及び賃借料		
事業の コスト	その他		
	人件費		
	委託料・報償費		
指定管理料			
歳出計	275	285	274

【歳入情報】 (単位:千円)

区分	H30(2018)年度	R1(2019)年度	R2(2020)年度
施設使用料・負担金等			
貸付料・目的外使用料等			
その他収入			
歳入計	0	0	0

カルテ番号	0335	利用用途分類	公園施設	評価分類	公園施設(建築物)
-------	------	--------	------	------	-----------

【施設基本情報】

施設名	秋根東公園便所	所在地	秋根東町14			所管課	公園緑地課	敷地面積	18.36 m ²	うち借地面積	0.00 m ²		
		地区	勝山	利用圏域	地区	駐車場台数	0台	総延床面積	18.36 m ²	延床面積	18.36 m ²		
設置根拠法令		設置条例				複合 関連施設	カルテ番号	施設名		所管課	延床面積		
設置目的	快適な公園の利用に資するため											m ²	
													m ²
													m ²

【建物内訳】

No.	物件番号	名称	建築日	主体構造	屋根構造	耐用年数	地上階	地下階	耐震性	財産区分	延床面積
1	984	秋根東公園便所	2011(H23)/03/25	鉄筋コンクリート	陸屋根	38	1F		○	行政財産	18.36 m ²
2											m ²
3											m ²
4											m ²
5											m ²
6											m ²
7											m ²
8											m ²
9											m ²
10											m ²
合 計											18.36 m ²

【指定緊急避難場所・指定避難所】

指定緊急 避難場所	地震	津波	高潮	土砂災害	洪水
指定 避難所	指定	収容人員		人	

【施設写真】



【過去5年以内に実施した工事の内容】 (単位:千円)

実施年度	件名	工事費
(No work performed in the last 5 years)		

【公共施設の適正配置に関する方向性】

占有面積	前期末面積	前期増減	機能の方向性	
			前期	中期・後期
18.36 m ²	18.36 m ²	0.00 m ²	→	→

【運営方法等】

運営方法	直営(一部委託を含む)	指定管理者		指定管理期間	~
------	-------------	-------	--	--------	---

【利用状況】

区分	H30(2018)年度	R1(2019)年度	R2(2020)年度
開館日数	365	366	365
利用者数			
利用者数/日	0.0	0.0	0.0
利用可能コマ数	0	0	0
利用コマ数	0	0	0
利用率			

【歳出情報】 (単位:千円)

区分	H30(2018)年度	R1(2019)年度	R2(2020)年度
施設の コスト	人件費		
	光熱水費等	68	75
	修繕料		30
	委託料	107	108
	工事請負費		
	使用料及び賃借料		
事業の コスト	人件費		
	委託料・報償費		
	その他		
指定管理料			
歳出計	175	213	181

【歳入情報】 (単位:千円)

区分	H30(2018)年度	R1(2019)年度	R2(2020)年度
施設使用料・負担金等			
貸付料・目的外使用料等			
その他収入			
歳入計	0	0	0

カルテ番号	0340	利用用途分類	公園施設	評価分類	公園施設(建築物)
-------	------	--------	------	------	-----------

【施設基本情報】

施設名	御殿町南公園便所	所在地	田倉御殿町二丁目			所管課	公園緑地課	敷地面積	16.83 m ²	うち借地面積	0.00 m ²
		地区	勝山	利用圏域	地区	駐車場台数	0台	総延床面積	16.83 m ²	延床面積	16.83 m ²
設置根拠法令		設置条例				複合 関連施設	カルテ番号	施設名		所管課	延床面積
設置目的	快適な公園の利用に資するため										m ²
											m ²
											m ²


【建物内訳】

No.	物件番号	名称	建築日	主体構造	屋根構造	耐用年数	地上階	地下階	耐震性	財産区分	延床面積
1	989	御殿町南公園便所	2012(H24)/03/09	鉄筋コンクリート	陸屋根	38	1F		○	行政財産	16.83 m ²
2											m ²
3											m ²
4											m ²
5											m ²
6											m ²
7											m ²
8											m ²
9											m ²
10											m ²
合 計											16.83 m ²

【指定緊急避難場所・指定避難所】

指定緊急 避難場所	地震	津波	高潮	土砂災害	洪水
指定 避難所	指定	収容人員		人	

【施設写真】



【運営方法等】

運営方法	直営(一部委託を含む)	指定管理者		指定管理期間	~
------	-------------	-------	--	--------	---

【利用状況】

区分	H30(2018)年度	R1(2019)年度	R2(2020)年度
開館日数	365	366	365
利用者数			
利用者数/日	0.0	0.0	0.0
利用可能コマ数	0	0	0
利用コマ数	0	0	0
利用率			

【歳出情報】

(単位:千円)

区分	H30(2018)年度	R1(2019)年度	R2(2020)年度
施設の コスト	人件費		
	光熱水費等	50	48
	修繕料		48
	委託料	69	70
	工事請負費		
	使用料及び賃借料		
事業の コスト	その他		
	人件費		
	委託料・報償費		
	その他		
指定管理料			
歳出計	119	166	119

【歳入情報】

(単位:千円)

区分	H30(2018)年度	R1(2019)年度	R2(2020)年度
施設使用料・負担金等			
貸付料・目的外使用料等			
その他収入			
歳入計	0	0	0

【過去5年以内に実施した工事の内容】 (単位:千円)

実施年度	件名	工事費
(No data visible)		

【公共施設の適正配置に関する方向性】

占有面積	前期末面積	前期増減	機能の方向性	
			前期	中期・後期
16.83 m ²	16.83 m ²	0.00 m ²	→	→

カルテ番号	0363	利用用途分類	公園施設	評価分類	公園施設(建築物)
-------	------	--------	------	------	-----------

【施設基本情報】

施設名	楠乃記念公園便所	所在地	一の宮町二丁目28-5			所管課	公園緑地課	敷地面積	6.87 m ²	うち借地面積	0.00 m ²
		地区	勝山	利用圏域	地区	駐車場台数	0台	総延床面積	6.87 m ²	延床面積	6.87 m ²
設置根拠法令		設置条例				複合 関連施設	カルテ番号	施設名		所管課	延床面積
設置目的	快適な公園の利用に資するため										m ²
											m ²
											m ²

【建物内訳】

No.	物件番号	名称	建築日	主体構造	屋根構造	耐用年数	地上階	地下階	耐震性	財産区分	延床面積
1	1013	楠乃記念公園便所	1987(S62)/11/01	鉄筋コンクリート	陸屋根	38	1F		○	行政財産	6.87 m ²
2											m ²
3											m ²
4											m ²
5											m ²
6											m ²
7											m ²
8											m ²
9											m ²
10											m ²
合 計											6.87 m ²

【指定緊急避難場所・指定避難所】

指定緊急 避難場所	地震	津波	高潮	土砂災害	洪水
指定 避難所	指定	収容人員		人	

【施設写真】



【過去5年以内に実施した工事の内容】 (単位:千円)

実施年度	件名	工事費
(No data visible)		

【公共施設の適正配置に関する方向性】

占有面積	前期末面積	前期増減	機能の方向性	
			前期	中期・後期
6.87 m ²	6.87 m ²	0.00 m ²	→	廃止

【運営方法等】

運営方法	直営(一部委託を含む)	指定管理者		指定管理期間	~
------	-------------	-------	--	--------	---

【利用状況】

区分	H30(2018)年度	R1(2019)年度	R2(2020)年度
開館日数	365	366	365
利用者数			
利用者数/日	0.0	0.0	0.0
利用可能コマ数	0	0	0
利用コマ数	0	0	0
利用率			

【歳出情報】 (単位:千円)

区分	H30(2018)年度	R1(2019)年度	R2(2020)年度
施設の コスト	人件費		
	光熱水費等	30	27
	修繕料		
	委託料	48	49
	工事請負費		
	使用料及び賃借料		
事業の コスト	その他		
	人件費		
	委託料・報償費		
指定管理料			
歳出計	78	76	75

【歳入情報】 (単位:千円)

区分	H30(2018)年度	R1(2019)年度	R2(2020)年度
施設使用料・負担金等			
貸付料・目的外使用料等			
その他収入			
歳入計	0	0	0

カルテ番号	0364	利用用途分類	公園施設	評価分類	公園施設(建築物)
-------	------	--------	------	------	-----------

【施設基本情報】

施設名	一の宮公園便所	所在地	一の宮町四丁目20-1			所管課	公園緑地課	敷地面積	6.87 m ²	うち借地面積	0.00 m ²
		地区	勝山	利用圏域	地区	駐車場台数	0台	総延床面積	6.87 m ²	延床面積	6.87 m ²
設置根拠法令		設置条例				複合 関連施設	カルテ番号	施設名		所管課	延床面積
設置目的	快適な公園の利用に資するため										m ²
											m ²
											m ²

【建物内訳】

No.	物件番号	名称	建築日	主体構造	屋根構造	耐用年数	地上階	地下階	耐震性	財産区分	延床面積
1	1014	一の宮公園便所	1987(S62)/11/01	鉄筋コンクリート	陸屋根	38	1F		○	行政財産	6.87 m ²
2											m ²
3											m ²
4											m ²
5											m ²
6											m ²
7											m ²
8											m ²
9											m ²
10											m ²
合 計											6.87 m ²

【運営方法等】

運営方法	直営(一部委託を含む)	指定管理者		指定管理期間	~
------	-------------	-------	--	--------	---

【利用状況】

区分	H30(2018)年度	R1(2019)年度	R2(2020)年度
開館日数	365	366	365
利用者数			
利用者数/日	0.0	0.0	0.0
利用可能コマ数	0	0	0
利用コマ数	0	0	0
利用率			

【歳入情報】

区分	H30(2018)年度	R1(2019)年度	R2(2020)年度
施設使用料・負担金等			
貸付料・目的外使用料等			
その他収入			
歳入計	0	0	0

【歳出情報】

		区分	H30(2018)年度	R1(2019)年度	R2(2020)年度
施設の コスト	人件費				
	光熱水費等		38	29	33
	修繕料		25		7
	委託料		32	33	33
	工事請負費				
	使用料及び賃借料				
事業の コスト	その他				
	人件費				
	委託料・報償費				
	その他				
		指定管理料			
		歳出計	95	62	73

【指定緊急避難場所・指定避難所】

指定緊急 避難場所	地震	津波	高潮	土砂災害	洪水
指定 避難所	指定	収容人員		人	

【施設写真】



【過去5年以内に実施した工事の内容】

実施年度	件名	工事費
(単位:千円)		
(No data visible)		

【公共施設の適正配置に関する方向性】

占有面積	前期末面積	前期増減	機能の方向性	
			前期	中期・後期
6.87 m ²	6.87 m ²	0.00 m ²	→	廃止

カルテ番号	0374	利用用途分類	公園施設	評価分類	公園施設(建築物)
-------	------	--------	------	------	-----------

【施設基本情報】

施設名	勝谷中央公園便所	所在地	勝谷新町二丁目			所管課	公園緑地課	敷地面積	7.04 m ²	うち借地面積	0.00 m ²
		地区	勝山	利用圏域	地区	駐車場台数	0台	総延床面積	7.04 m ²	延床面積	7.04 m ²
設置根拠法令		設置条例				複合 関連施設	カルテ番号	施設名		所管課	延床面積
設置目的	快適な公園の利用に資するため										m ²
											m ²
											m ²

【建物内訳】

No.	物件番号	名称	建築日	主体構造	屋根構造	耐用年数	地上階	地下階	耐震性	財産区分	延床面積
1	1024	勝谷中央公園便所	1990(H02)/03/31	鉄筋コンクリート	陸屋根	38	1F		○	行政財産	7.04 m ²
2											m ²
3											m ²
4											m ²
5											m ²
6											m ²
7											m ²
8											m ²
9											m ²
10											m ²
合 計											7.04 m ²

【運営方法等】

運営方法	直営(一部委託を含む)	指定管理者		指定管理期間	~
------	-------------	-------	--	--------	---

【利用状況】

区分	H30(2018)年度	R1(2019)年度	R2(2020)年度
開館日数	365	366	365
利用者数			
利用者数/日	0.0	0.0	0.0
利用可能コマ数	0	0	0
利用コマ数	0	0	0
利用率			

【歳入情報】

区分	H30(2018)年度	R1(2019)年度	R2(2020)年度
施設使用料・負担金等			
貸付料・目的外使用料等			
その他収入			
歳入計	0	0	0


【歳出情報】

区分		H30(2018)年度	R1(2019)年度	R2(2020)年度
施設の コスト	人件費			
	光熱水費等	48	44	43
	修繕料			
	委託料	51	52	52
	工事請負費			
	使用料及び賃借料			
事業の コスト	その他			
	人件費			
	委託料・報償費			
	その他			
指定管理料				
歳出計	99	96	95	

【指定緊急避難場所・指定避難所】

指定緊急 避難場所	地震	津波	高潮	土砂災害	洪水
指定 避難所	指定	収容人員		人	

【施設写真】



【過去5年以内に実施した工事の内容】 (単位:千円)

実施年度	件名	工事費
(No data visible)		

【公共施設の適正配置に関する方向性】

占有面積	前期末面積	前期増減	機能の方向性	
			前期	中期・後期
7.04 m ²	7.04 m ²	0.00 m ²	→	→

カルテ番号	0376	利用用途分類	公園施設	評価分類	公園施設(建築物)
-------	------	--------	------	------	-----------

【施設基本情報】

施設名	井田公園便所	所在地	大字井田			所管課	公園緑地課	敷地面積	7.04 m ²	うち借地面積	7.04 m ²	
		地区	勝山	利用圏域	地区	駐車場台数	0台	総延床面積	7.04 m ²	延床面積	7.04 m ²	
設置根拠法令		設置条例				複合 関連施設	カルテ番号	施設名		所管課	延床面積	
設置目的	快適な公園の利用に資するため											m ²
												m ²
												m ²


【建物内訳】

No.	物件番号	名称	建築日	主体構造	屋根構造	耐用年数	地上階	地下階	耐震性	財産区分	延床面積
1	1026	井田公園便所	1990(H02)/08/10	鉄筋コンクリート	陸屋根	38	1F		○	行政財産	7.04 m ²
2											m ²
3											m ²
4											m ²
5											m ²
6											m ²
7											m ²
8											m ²
9											m ²
10											m ²
合 計											7.04 m ²

【指定緊急避難場所・指定避難所】

指定緊急 避難場所	地震	津波	高潮	土砂災害	洪水
指定 避難所	指定	収容人員		人	

【施設写真】



【過去5年以内に実施した工事の内容】 (単位:千円)

実施年度	件名	工事費
(No data visible)		

【公共施設の適正配置に関する方向性】

占有面積	前期末面積	前期増減	機能の方向性	
			前期	中期・後期
7.04 m ²	7.04 m ²	0.00 m ²	→	廃止

【運営方法等】

運営方法	直営(一部委託を含む)	指定管理者		指定管理期間	~
------	-------------	-------	--	--------	---

【利用状況】

区分	H30(2018)年度	R1(2019)年度	R2(2020)年度
開館日数	365	366	365
利用者数			
利用者数/日	0.0	0.0	0.0
利用可能コマ数	0	0	0
利用コマ数	0	0	0
利用率			

【歳出情報】 (単位:千円)

区分	H30(2018)年度	R1(2019)年度	R2(2020)年度
施設の コスト	人件費		
	光熱水費等	25	26
	修繕料		
	委託料	24	25
	工事請負費		
	使用料及び賃借料		
事業の コスト	その他		
	人件費		
	委託料・報償費		
指定管理料			
歳出計	49	51	49

【歳入情報】 (単位:千円)

区分	H30(2018)年度	R1(2019)年度	R2(2020)年度
施設使用料・負担金等			
貸付料・目的外使用料等			
その他収入			
歳入計	0	0	0

カルテ番号	0394	利用用途分類	公園施設	評価分類	公園施設(建築物)
-------	------	--------	------	------	-----------

【施設基本情報】

施設名	勝谷児童公園便所	所在地	前勝谷町16			所管課	公園緑地課	敷地面積	7.04 m ²	うち借地面積	0.00 m ²
		地区	勝山	利用圏域	地区	駐車場台数	0台	総延床面積	7.04 m ²	延床面積	7.04 m ²
設置根拠法令		設置条例				複合 関連施設	カルテ番号	施設名		所管課	延床面積
設置目的	快適な公園の利用に資するため										m ²
											m ²
											m ²

【建物内訳】

No.	物件番号	名称	建築日	主体構造	屋根構造	耐用年数	地上階	地下階	耐震性	財産区分	延床面積
1	1049	勝谷児童公園便所	1994(H06)/03/31	鉄筋コンクリート	その他	38	1F		○	行政財産	7.04 m ²
2											m ²
3											m ²
4											m ²
5											m ²
6											m ²
7											m ²
8											m ²
9											m ²
10											m ²
合 計											7.04 m ²

【運営方法等】

運営方法	直営(一部委託を含む)	指定管理者		指定管理期間	~
------	-------------	-------	--	--------	---

【利用状況】

区分	H30(2018)年度	R1(2019)年度	R2(2020)年度
開館日数	365	366	365
利用者数			
利用者数/日	0.0	0.0	0.0
利用可能コマ数	0	0	0
利用コマ数	0	0	0
利用率			

【歳入情報】

区分	H30(2018)年度	R1(2019)年度	R2(2020)年度
施設使用料・負担金等			
貸付料・目的外使用料等			
その他収入			
歳入計	0	0	0

【歳出情報】

		区分	H30(2018)年度	R1(2019)年度	R2(2020)年度
施設の コスト	人件費				
	光熱水費等		46	47	45
	修繕料		19		
	委託料		51	52	52
	工事請負費				
	使用料及び賃借料				
事業の コスト	その他				
	人件費				
	委託料・報償費				
	その他				
		指定管理料			
		歳出計	116	99	97

【指定緊急避難場所・指定避難所】

指定緊急 避難場所	地震	津波	高潮	土砂災害	洪水
指定 避難所	指定	収容人員		人	

【施設写真】



【過去5年以内に実施した工事の内容】 (単位:千円)

実施年度	件名	工事費
(No work items listed)		

【公共施設の適正配置に関する方向性】

占有面積	前期末面積	前期増減	機能の方向性	
			前期	中期・後期
7.04 m ²	7.04 m ²	0.00 m ²	→	→

カルテ番号	0412	利用用途分類	公園施設	評価分類	公園施設(建築物)
-------	------	--------	------	------	-----------

【施設基本情報】

施設名	勝山地区公園便所	所在地	大字田倉			所管課	公園緑地課	敷地面積	37.61 m ²	うち借地面積	0.00 m ²
		地区	勝山	利用圏域	地区	駐車場台数	0台	総延床面積	37.61 m ²	延床面積	37.61 m ²
設置根拠法令		設置条例				複合 関連施設	カルテ番号	施設名		所管課	延床面積
設置目的	快適な公園の利用に資するため										m ²
											m ²
											m ²

【建物内訳】

No.	物件番号	名称	建築日	主体構造	屋根構造	耐用年数	地上階	地下階	耐震性	財産区分	延床面積
1	1074	勝山地区公園便所	2007(H19)/03/20	鉄筋コンクリート	瓦葺	38	1F		○	行政財産	26.67 m ²
2	1075	勝山地区公園便所	2010(H22)/03/31	木造	瓦葺	15	1F		○	行政財産	10.94 m ²
3											m ²
4											m ²
5											m ²
6											m ²
7											m ²
8											m ²
9											m ²
10											m ²
合 計											37.61 m ²

【指定緊急避難場所・指定避難所】

指定緊急 避難場所	地震	津波	高潮	土砂災害	洪水
指定 避難所	指定	収容人員		人	

【施設写真】



【過去5年以内に実施した工事の内容】 (単位:千円)

実施年度	件名	工事費
(No work items listed)		

【公共施設の適正配置に関する方向性】

占有面積	前期末面積	前期増減	機能の方向性	
			前期	中期・後期
37.61 m ²	37.61 m ²	0.00 m ²	→	→

【運営方法等】

運営方法	直営(一部委託を含む)	指定管理者		指定管理期間	~
------	-------------	-------	--	--------	---

【利用状況】

区分	H30(2018)年度	R1(2019)年度	R2(2020)年度
開館日数	365	366	365
利用者数			
利用者数/日	0.0	0.0	0.0
利用可能コマ数	0	0	0
利用コマ数	0	0	0
利用率			

【歳出情報】 (単位:千円)

区分	H30(2018)年度	R1(2019)年度	R2(2020)年度
施設の コスト	人件費		
	光熱水費等	116	121
	修繕料	75	
	委託料	325	188
	工事請負費		
	使用料及び賃借料		
事業の コスト	その他		
	人件費		
	委託料・報償費		
指定管理料			
歳出計	516	309	454

【歳入情報】 (単位:千円)

区分	H30(2018)年度	R1(2019)年度	R2(2020)年度
施設使用料・負担金等			
貸付料・目的外使用料等			
その他収入			
歳入計	0	0	0

カルテ番号	0189	利用用途分類	公園施設	評価分類	公園施設(建築物)
-------	------	--------	------	------	-----------

【施設基本情報】

施設名	内日ダム周辺施設	所在地	大字内日			所管課	農林水産整備課	敷地面積	19,002.00 m ²	うち借地面積	19,002.00 m ²
		地区	内日	利用圏域	地区	駐車場台数	43台	総延床面積	111.52 m ²	延床面積	111.52 m ²
設置根拠法令		設置条例				複合 関連施設	カルテ番号	施設名	所管課	延床面積	
設置目的	内日ダムは県が農業用水利施設として設置したものであり、同時に市民が自然と親しみ、人々の交流の場として植栽や四阿などの周辺施設を整備したものである。										m ²
											m ²
											m ²


【建物内訳】

No.	物件番号	名称	建築日	主体構造	屋根構造	耐用年数	地上階	地下階	耐震性	財産区分	延床面積
1	416	内日ダム周辺施設 公衆便所	1990(H02)/12/01	プレストレストコンクリート	その他	38	1F			行政財産	11.52 m ²
2	417	内日ダム周辺施設 東屋	1990(H02)/12/01	プレストレストコンクリート	その他	38	1F			行政財産	50.00 m ²
3	418	内日ダム周辺施設 東屋	1991(H03)/12/01	プレストレストコンクリート	その他	38	1F			行政財産	50.00 m ²
4											m ²
5											m ²
6											m ²
7											m ²
8											m ²
9											m ²
10											m ²
合 計											111.52 m ²

【指定緊急避難場所・指定避難所】

指定緊急 避難場所	地震	津波	高潮	土砂災害	洪水
指定 避難所	指定	収容人員		人	

【施設写真】



【過去5年以内に実施した工事の内容】 (単位:千円)

実施年度	件名	工事費
(No data visible)		

【公共施設の適正配置に関する方向性】

占有面積	前期末面積	前期増減	機能の方向性	
			前期	中期・後期
111.52 m ²	111.52 m ²	0.00 m ²	→	→

【運営方法等】

運営方法	直営(一部委託を含む)	指定管理者		指定管理期間	~
------	-------------	-------	--	--------	---

【利用状況】

区分	H30(2018)年度	R1(2019)年度	R2(2020)年度
開館日数	365	366	365
利用者数			
利用者数/日	0.0	0.0	0.0
利用可能コマ数	0	0	0
利用コマ数	0	0	0
利用率			

【歳出情報】

(単位:千円)

区分	H30(2018)年度	R1(2019)年度	R2(2020)年度
施設の コスト	人件費		
	光熱水費等	4	4
	修繕料		
	委託料	2,015	2,149
	工事請負費		
	使用料及び賃借料		
事業の コスト	その他	1	1
	人件費		
	委託料・報償費		
	その他		
指定管理料			
歳出計	2,020	2,154	2,177

【歳入情報】

(単位:千円)

区分	H30(2018)年度	R1(2019)年度	R2(2020)年度
施設使用料・負担金等	0	0	0
貸付料・目的外使用料等	0	0	0
その他収入	0	0	0
歳入計	0	0	0

カルテ番号	0161	利用用途分類	公園施設	評価分類	公園施設(建築物)
-------	------	--------	------	------	-----------

【施設基本情報】

施設名	下関市垢田運動場	所在地	大字垢田字石交			所管課	スポーツ振興課	敷地面積	11,863.00 m ²	うち借地面積	0.00 m ²
		地区	川中	利用圏域	地区	駐車場台数	10台	総延床面積	34.68 m ²	延床面積	34.68 m ²
設置根拠法令		設置条例	下関市体育施設の設置等に関する条例			複合 関連施設	カルテ番号	施設名		所管課	延床面積
設置目的	市民の健康の増進と体育の振興を図るため、本施設を設置。									m ²	
										m ²	
										m ²	

【建物内訳】

No.	物件番号	名称	建築日	主体構造	屋根構造	耐用年数	地上階	地下階	耐震性	財産区分	延床面積
1	539	下関市垢田運動場 倉庫	1987(S62)/01/08	軽量鉄骨造	その他	24	1F		○	行政財産	19.44 m ²
2	540	下関市垢田運動場 便所	1987(S62)/01/08	軽量鉄骨造	その他	24	1F		○	行政財産	15.24 m ²
3											m ²
4											m ²
5											m ²
6											m ²
7											m ²
8											m ²
9											m ²
10											m ²
合 計											34.68 m ²

【指定緊急避難場所・指定避難所】

指定緊急 避難場所	地震	津波	高潮	土砂災害	洪水
指定 避難所	指定	収容人員		人	

【施設写真】



【過去5年以内に実施した工事の内容】 (単位:千円)

実施年度	件名	工事費
(No work performed in the last 5 years)		

【公共施設の適正配置に関する方向性】

占有面積	前期末面積	前期増減	機能の方向性	
			前期	中期・後期
34.68 m ²	34.68 m ²	0.00 m ²	→	→

【運営方法等】

運営方法	指定管理	指定管理者	一般財団法人下関市公営施設管理公社	指定管理期間	2016(H28)/01/01 ~ 2021(R03)/03/31
------	------	-------	-------------------	--------	-----------------------------------

【利用状況】

区分	H30(2018)年度	R1(2019)年度	R2(2020)年度
開館日数	365	365	365
利用者数			
利用者数/日	0.0	0.0	0.0
利用可能コマ数	0	0	0
利用コマ数	0	0	0
利用率			

【歳出情報】 (単位:千円)

区分	H30(2018)年度	R1(2019)年度	R2(2020)年度
施設の コスト	人件費	0	0
	光熱水費等	0	0
	修繕料	0	0
	委託料	0	0
	工事請負費	0	0
	使用料及び賃借料	0	0
その他	1	1	1
事業の コスト	人件費	0	0
	委託料・報償費	0	0
	その他	0	0
指定管理料	752	750	1,261
歳出計	753	751	1,262

【歳入情報】 (単位:千円)

区分	H30(2018)年度	R1(2019)年度	R2(2020)年度
施設使用料・負担金等	0	0	0
貸付料・目的外使用料等	0	0	1
その他収入	0	0	0
歳入計	0	0	1

カルテ番号	0311	利用用途分類	公園施設	評価分類	公園施設(建築物)
-------	------	--------	------	------	-----------

【施設基本情報】

施設名	向山公園便所	所在地	川中本町10-1			所管課	公園緑地課	敷地面積	6.87 m ²	うち借地面積	0.00 m ²
		地区	川中	利用圏域	地区	駐車場台数	0台	総延床面積	6.87 m ²	延床面積	6.87 m ²
設置根拠法令		設置条例				複合 関連施設	カルテ番号	施設名		所管課	延床面積
設置目的	快適な公園の利用に資するため										m ²
											m ²
											m ²

【建物内訳】

No.	物件番号	名称	建築日	主体構造	屋根構造	耐用年数	地上階	地下階	耐震性	財産区分	延床面積
1	960	向山公園便所	1986(S61)/03/31	鉄筋コンクリート	陸屋根	38	1F		○	行政財産	6.87 m ²
2											m ²
3											m ²
4											m ²
5											m ²
6											m ²
7											m ²
8											m ²
9											m ²
10											m ²
合 計											6.87 m ²

【指定緊急避難場所・指定避難所】

指定緊急 避難場所	地震	津波	高潮	土砂災害	洪水
指定 避難所	指定	収容人員		人	

【施設写真】



【過去5年以内に実施した工事の内容】 (単位:千円)

実施年度	件名	工事費
(No data visible)		

【公共施設の適正配置に関する方向性】

占有面積	前期末面積	前期増減	機能の方向性	
			前期	中期・後期
6.87 m ²	6.87 m ²	0.00 m ²	→	廃止

【運営方法等】

運営方法	直営(一部委託を含む)	指定管理者		指定管理期間	~
------	-------------	-------	--	--------	---

【利用状況】

区分	H30(2018)年度	R1(2019)年度	R2(2020)年度
開館日数	365	366	365
利用者数			
利用者数/日	0.0	0.0	0.0
利用可能コマ数	0	0	0
利用コマ数	0	0	0
利用率			

【歳出情報】

(単位:千円)

区分	H30(2018)年度	R1(2019)年度	R2(2020)年度
施設の コスト	人件費		
	光熱水費等	49	55
	修繕料	11	
	委託料	32	33
	工事請負費		
	使用料及び賃借料		
事業の コスト	その他		
	人件費		
	委託料・報償費		
指定管理料			
歳出計	92	88	97

【歳入情報】

(単位:千円)

区分	H30(2018)年度	R1(2019)年度	R2(2020)年度
施設使用料・負担金等			
貸付料・目的外使用料等			
その他収入			
歳入計	0	0	0

カルテ番号	0313	利用用途分類	公園施設	評価分類	公園施設(建築物)
-------	------	--------	------	------	-----------

【施設基本情報】

施設名	えのき公園便所	所在地	稗田中町5-24			所管課	公園緑地課	敷地面積	4.40 m ²	うち借地面積	0.00 m ²
		地区	川中	利用圏域	地区	駐車場台数	0台	総延床面積	4.40 m ²	延床面積	4.40 m ²
設置根拠法令		設置条例				複合 関連施設	カルテ番号	施設名		所管課	延床面積
設置目的	快適な公園の利用に資するため										m ²
											m ²
											m ²

【建物内訳】

No.	物件番号	名称	建築日	主体構造	屋根構造	耐用年数	地上階	地下階	耐震性	財産区分	延床面積
1	962	えのき公園便所	1977(S52)/03/01	補強コンクリート	陸屋根	34	1F		—	行政財産	4.40 m ²
2											m ²
3											m ²
4											m ²
5											m ²
6											m ²
7											m ²
8											m ²
9											m ²
10											m ²
合 計											4.40 m ²

【指定緊急避難場所・指定避難所】

指定緊急 避難場所	地震	津波	高潮	土砂災害	洪水
指定 避難所	指定	収容人員		人	

【施設写真】



【過去5年以内に実施した工事の内容】 (単位:千円)

実施年度	件名	工事費
(No data visible)		

【公共施設の適正配置に関する方向性】

占有面積	前期末面積	前期増減	機能の方向性	
			前期	中期・後期
4.40 m ²	4.40 m ²	0.00 m ²	→	廃止

【運営方法等】

運営方法	直営(一部委託を含む)	指定管理者		指定管理期間	~
------	-------------	-------	--	--------	---

【利用状況】

区分	H30(2018)年度	R1(2019)年度	R2(2020)年度
開館日数	365	366	365
利用者数			
利用者数/日	0.0	0.0	0.0
利用可能コマ数	0	0	0
利用コマ数	0	0	0
利用率			

【歳出情報】

(単位:千円)

区分	H30(2018)年度	R1(2019)年度	R2(2020)年度
施設の コスト	人件費		
	光熱水費等	45	45
	修繕料		32
	委託料	23	24
	工事請負費		
	使用料及び賃借料		
事業の コスト	その他		
	人件費		
	委託料・報償費		
指定管理料			
歳出計	68	101	68

【歳入情報】

(単位:千円)

区分	H30(2018)年度	R1(2019)年度	R2(2020)年度
施設使用料・負担金等			
貸付料・目的外使用料等			
その他収入			
歳入計	0	0	0

カルテ番号	0316	利用用途分類	公園施設	評価分類	公園施設(建築物)
-------	------	--------	------	------	-----------

【施設基本情報】

施設名	新垢田南公園便所	所在地	新垢田南町三丁目2-1			所管課	公園緑地課	敷地面積	4.90 m ²	うち借地面積	0.00 m ²
		地区	川中	利用圏域	地区	駐車場台数	0台	総延床面積	4.90 m ²	延床面積	4.90 m ²
設置根拠法令		設置条例				複合 関連施設	カルテ番号	施設名		所管課	延床面積
設置目的	快適な公園の利用に資するため										m ²
											m ²
											m ²

【建物内訳】

No.	物件番号	名称	建築日	主体構造	屋根構造	耐用年数	地上階	地下階	耐震性	財産区分	延床面積
1	965	新垢田南公園便所	1980(S55)/03/31	補強コンクリート	陸屋根	34	1F		—	行政財産	4.90 m ²
2											m ²
3											m ²
4											m ²
5											m ²
6											m ²
7											m ²
8											m ²
9											m ²
10											m ²
合 計											4.90 m ²

【指定緊急避難場所・指定避難所】

指定緊急 避難場所	地震	津波	高潮	土砂災害	洪水
指定 避難所	指定	収容人員		人	

【施設写真】



【過去5年以内に実施した工事の内容】 (単位:千円)

実施年度	件名	工事費
(No work performed in the last 5 years)		

【公共施設の適正配置に関する方向性】

占有面積	前期末面積	前期増減	機能の方向性	
			前期	中期・後期
4.90 m ²	4.90 m ²	0.00 m ²	→	廃止

【運営方法等】

運営方法	直営(一部委託を含む)	指定管理者		指定管理期間	~
------	-------------	-------	--	--------	---

【利用状況】

区分	H30(2018)年度	R1(2019)年度	R2(2020)年度
開館日数	365	366	365
利用者数			
利用者数/日	0.0	0.0	0.0
利用可能コマ数	0	0	0
利用コマ数	0	0	0
利用率			

【歳出情報】 (単位:千円)

区分	H30(2018)年度	R1(2019)年度	R2(2020)年度
施設の コスト	人件費		
	光熱水費等	36	36
	修繕料		
	委託料	38	39
	工事請負費		
	使用料及び賃借料		
事業の コスト	その他		
	人件費		
	委託料・報償費		
	その他		
指定管理料			
歳出計	74	75	74

【歳入情報】 (単位:千円)

区分	H30(2018)年度	R1(2019)年度	R2(2020)年度
施設使用料・負担金等			
貸付料・目的外使用料等			
その他収入			
歳入計	0	0	0

カルテ番号	0321	利用用途分類	公園施設	評価分類	公園施設(建築物)
-------	------	--------	------	------	-----------

【施設基本情報】

施設名	綾羅木1号公園便所	所在地	綾羅木本町七丁目11-30			所管課	公園緑地課	敷地面積	13.64 m ²	うち借地面積	0.00 m ²
		地区	川中	利用圏域	地区	駐車場台数	0台	総延床面積	13.64 m ²	延床面積	13.64 m ²
設置根拠法令		設置条例				複合 関連施設	カルテ番号	施設名		所管課	延床面積
設置目的	快適な公園の利用に資するため										m ²
											m ²
											m ²

【建物内訳】

No.	物件番号	名称	建築日	主体構造	屋根構造	耐用年数	地上階	地下階	耐震性	財産区分	延床面積
1	970	綾羅木1号公園便所	1990(H02)/10/05	鉄筋コンクリート	その他	38	1F		○	行政財産	13.64 m ²
2											m ²
3											m ²
4											m ²
5											m ²
6											m ²
7											m ²
8											m ²
9											m ²
10											m ²
合 計											13.64 m ²

【指定緊急避難場所・指定避難所】

指定緊急 避難場所	地震	津波	高潮	土砂災害	洪水
指定 避難所	指定	収容人員		人	

【施設写真】



【過去5年以内に実施した工事の内容】 (単位:千円)

実施年度	件名	工事費
(No work performed in the last 5 years)		

【公共施設の適正配置に関する方向性】

占有面積	前期末面積	前期増減	機能の方向性	
			前期	中期・後期
13.64 m ²	13.64 m ²	0.00 m ²	→	→

【運営方法等】

運営方法	直営(一部委託を含む)	指定管理者		指定管理期間	~
------	-------------	-------	--	--------	---

【利用状況】

区分	H30(2018)年度	R1(2019)年度	R2(2020)年度
開館日数	365	366	365
利用者数			
利用者数/日	0.0	0.0	0.0
利用可能コマ数	0	0	0
利用コマ数	0	0	0
利用率			

【歳出情報】 (単位:千円)

区分	H30(2018)年度	R1(2019)年度	R2(2020)年度
施設の コスト	人件費		
	光熱水費等	69	74
	修繕料		
	委託料	91	92
	工事請負費		
	使用料及び賃借料		
事業の コスト	人件費		
	委託料・報償費		
	その他		
指定管理料			
歳出計	160	166	200

【歳入情報】 (単位:千円)

区分	H30(2018)年度	R1(2019)年度	R2(2020)年度
施設使用料・負担金等			
貸付料・目的外使用料等			
その他収入			
歳入計	0	0	0

カルテ番号	0328	利用用途分類	公園施設	評価分類	公園施設(建築物)
-------	------	--------	------	------	-----------

【施設基本情報】

施設名	新垢田中央公園便所	所在地	新垢田東町一丁目2-7			所管課	公園緑地課	敷地面積	9.43 m ²	うち借地面積	0.00 m ²		
		地区	川中	利用圏域	地区	駐車場台数	0台	総延床面積	9.43 m ²	延床面積	9.43 m ²		
設置根拠法令		設置条例				複合 関連施設	カルテ番号	施設名		所管課	延床面積		
設置目的	快適な公園の利用に資するため											m ²	
													m ²
													m ²

【建物内訳】

No.	物件番号	名称	建築日	主体構造	屋根構造	耐用年数	地上階	地下階	耐震性	財産区分	延床面積
1	977	新垢田中央公園便所	1982(S57)/11/06	鉄筋コンクリート	陸屋根	38	1F		○	行政財産	9.43 m ²
2											m ²
3											m ²
4											m ²
5											m ²
6											m ²
7											m ²
8											m ²
9											m ²
10											m ²
合 計											9.43 m ²

【指定緊急避難場所・指定避難所】

指定緊急 避難場所	地震	津波	高潮	土砂災害	洪水
指定 避難所	指定	収容人員		人	

【施設写真】



【過去5年以内に実施した工事の内容】 (単位:千円)

実施年度	件名	工事費
(No data visible)		

【公共施設の適正配置に関する方向性】

占有面積	前期末面積	前期増減	機能の方向性	
			前期	中期・後期
9.43 m ²	9.43 m ²	0.00 m ²	→	廃止

【運営方法等】

運営方法	直営(一部委託を含む)	指定管理者		指定管理期間	~
------	-------------	-------	--	--------	---

【利用状況】

区分	H30(2018)年度	R1(2019)年度	R2(2020)年度
開館日数	365	366	365
利用者数			
利用者数/日	0.0	0.0	0.0
利用可能コマ数	0	0	0
利用コマ数	0	0	0
利用率			

【歳出情報】

(単位:千円)

区分	H30(2018)年度	R1(2019)年度	R2(2020)年度
施設の コスト	人件費		
	光熱水費等	39	39
	修繕料	13	33
	委託料	66	67
	工事請負費		
	使用料及び賃借料		
事業の コスト	その他		
	人件費		
	委託料・報償費		
指定管理料			
歳出計	118	139	105

【歳入情報】

(単位:千円)

区分	H30(2018)年度	R1(2019)年度	R2(2020)年度
施設使用料・負担金等			
貸付料・目的外使用料等			
その他収入			
歳入計	0	0	0

令和2年度(2020年度)

公共施設カルテ

カルテ番号	0343	利用用途分類	公園施設	評価分類	公園施設(建築物)
-------	------	--------	------	------	-----------

【施設基本情報】

施設名	新垢田北町公園便所	所在地	新垢田北町5-1			所管課	公園緑地課	敷地面積	6.87 m ²	うち借地面積	0.00 m ²
		地区	川中	利用圏域	地区	駐車場台数	0台	総延床面積	6.87 m ²	延床面積	6.87 m ²
設置根拠法令		設置条例				複合 関連施設	カルテ番号	施設名		所管課	延床面積
設置目的	快適な公園の利用に資するため										m ²
											m ²
											m ²


【建物内訳】

No.	物件番号	名称	建築日	主体構造	屋根構造	耐用年数	地上階	地下階	耐震性	財産区分	延床面積
1	992	新垢田北町公園便所	1984(S59)/03/30	鉄筋コンクリート	陸屋根	38	1F		○	行政財産	6.87 m ²
2											m ²
3											m ²
4											m ²
5											m ²
6											m ²
7											m ²
8											m ²
9											m ²
10											m ²
合 計											6.87 m ²

【指定緊急避難場所・指定避難所】

指定緊急 避難場所	地震	津波	高潮	土砂災害	洪水
指定 避難所	指定	収容人員		人	

【施設写真】



【過去5年以内に実施した工事の内容】 (単位:千円)

実施年度	件名	工事費
(No work performed in the last 5 years)		

【公共施設の適正配置に関する方向性】

占有面積	前期末面積	前期増減	機能の方向性	
			前期	中期・後期
6.87 m ²	6.87 m ²	0.00 m ²	→	廃止

【運営方法等】

運営方法	直営(一部委託を含む)	指定管理者		指定管理期間	~
------	-------------	-------	--	--------	---

【利用状況】

区分	H30(2018)年度	R1(2019)年度	R2(2020)年度
開館日数	365	366	365
利用者数			
利用者数/日	0.0	0.0	0.0
利用可能コマ数	0	0	0
利用コマ数	0	0	0
利用率			

【歳出情報】 (単位:千円)

区分	H30(2018)年度	R1(2019)年度	R2(2020)年度
施設の コスト	人件費		
	光熱水費等	44	44
	修繕料		
	委託料	48	49
	工事請負費		
	使用料及び賃借料		
事業の コスト	その他		
	人件費		
	委託料・報償費		
指定管理料			
歳出計	92	93	92

【歳入情報】 (単位:千円)

区分	H30(2018)年度	R1(2019)年度	R2(2020)年度
施設使用料・負担金等			
貸付料・目的外使用料等			
その他収入			
歳入計	0	0	0

カルテ番号	0344	利用用途分類	公園施設	評価分類	公園施設(建築物)
-------	------	--------	------	------	-----------

【施設基本情報】

施設名	川中東部公園便所	所在地	川中豊町四丁目4			所管課	公園緑地課	敷地面積	16.17 m ²	うち借地面積	0.00 m ²
		地区	川中	利用圏域	地区	駐車場台数	0台	総延床面積	16.17 m ²	延床面積	16.17 m ²
設置根拠法令		設置条例				複合 関連施設	カルテ番号	施設名		所管課	延床面積
設置目的	快適な公園の利用に資するため										m ²
											m ²
											m ²

【建物内訳】

No.	物件番号	名称	建築日	主体構造	屋根構造	耐用年数	地上階	地下階	耐震性	財産区分	延床面積
1	993	川中東部公園便所	1984(S59)/10/01	鉄筋コンクリート	陸屋根	38	1F		○	行政財産	16.17 m ²
2											m ²
3											m ²
4											m ²
5											m ²
6											m ²
7											m ²
8											m ²
9											m ²
10											m ²
合 計											16.17 m ²

【指定緊急避難場所・指定避難所】

指定緊急 避難場所	地震	津波	高潮	土砂災害	洪水
指定 避難所	指定	収容人員		人	

【施設写真】



【過去5年以内に実施した工事の内容】 (単位:千円)

実施年度	件名	工事費
(No work items listed)		

【公共施設の適正配置に関する方向性】

占有面積	前期末面積	前期増減	機能の方向性	
			前期	中期・後期
16.17 m ²	16.17 m ²	0.00 m ²	→	→

【運営方法等】

運営方法	直営(一部委託を含む)	指定管理者		指定管理期間	~
------	-------------	-------	--	--------	---

【利用状況】

区分	H30(2018)年度	R1(2019)年度	R2(2020)年度
開館日数	365	366	365
利用者数			
利用者数/日	0.0	0.0	0.0
利用可能コマ数	0	0	0
利用コマ数	0	0	0
利用率			

【歳出情報】 (単位:千円)

区分	H30(2018)年度	R1(2019)年度	R2(2020)年度	
施設の コスト	人件費			
	光熱水費等	62	63	60
	修繕料	30	20	
	委託料	109	110	111
	工事請負費			
	使用料及び賃借料			
事業の コスト	その他			
	人件費			
	委託料・報償費			
	その他			
指定管理料				
歳出計	201	193	171	

【歳入情報】 (単位:千円)

区分	H30(2018)年度	R1(2019)年度	R2(2020)年度
施設使用料・負担金等			
貸付料・目的外使用料等			
その他収入			
歳入計	0	0	0

カルテ番号	0357	利用用途分類	公園施設	評価分類	公園施設(建築物)
-------	------	--------	------	------	-----------

【施設基本情報】

施設名	川中豊町児童公園便所	所在地	川中豊町六丁目4-7			所管課	公園緑地課	敷地面積	6.87 m ²	うち借地面積	0.00 m ²	
		地区	川中	利用圏域	地区	駐車場台数	0台	総延床面積	6.87 m ²	延床面積	6.87 m ²	
設置根拠法令		設置条例				複合 関連施設	カルテ番号	施設名		所管課	延床面積	
設置目的	快適な公園の利用に資するため											m ²
												m ²
												m ²

【建物内訳】

No.	物件番号	名称	建築日	主体構造	屋根構造	耐用年数	地上階	地下階	耐震性	財産区分	延床面積
1	1007	川中豊町児童公園便所	1987(S62)/02/23	鉄筋コンクリート	陸屋根	38	1F		○	行政財産	6.87 m ²
2											m ²
3											m ²
4											m ²
5											m ²
6											m ²
7											m ²
8											m ²
9											m ²
10											m ²
合 計											6.87 m ²

【指定緊急避難場所・指定避難所】

指定緊急 避難場所	地震	津波	高潮	土砂災害	洪水
指定 避難所	指定	収容人員		人	

【施設写真】



【過去5年以内に実施した工事の内容】 (単位:千円)

実施年度	件名	工事費
(No work performed in the last 5 years)		

【公共施設の適正配置に関する方向性】

占有面積	前期末面積	前期増減	機能の方向性	
			前期	中期・後期
6.87 m ²	6.87 m ²	0.00 m ²	→	廃止

【運営方法等】

運営方法	直営(一部委託を含む)	指定管理者		指定管理期間	~
------	-------------	-------	--	--------	---

【利用状況】

区分	H30(2018)年度	R1(2019)年度	R2(2020)年度
開館日数	365	366	365
利用者数			
利用者数/日	0.0	0.0	0.0
利用可能コマ数	0	0	0
利用コマ数	0	0	0
利用率			

【歳出情報】 (単位:千円)

区分	H30(2018)年度	R1(2019)年度	R2(2020)年度
施設の コスト	人件費		
	光熱水費等	48	47
	修繕料		6
	委託料	34	35
	工事請負費		
	使用料及び賃借料		
事業の コスト	その他		
	人件費		
	委託料・報償費		
指定管理料			
歳出計	82	88	81

【歳入情報】 (単位:千円)

区分	H30(2018)年度	R1(2019)年度	R2(2020)年度
施設使用料・負担金等			
貸付料・目的外使用料等			
その他収入			
歳入計	0	0	0

令和2年度(2020年度)

公共施設カルテ

カルテ番号	0371	利用用途分類	公園施設	評価分類	公園施設(建築物)
-------	------	--------	------	------	-----------

【施設基本情報】

施設名	熊野西町児童公園便所	所在地	熊野西町			所管課	公園緑地課	敷地面積	7.04 m ²	うち借地面積	0.00 m ²
		地区	川中	利用圏域	地区	駐車場台数	0台	総延床面積	7.04 m ²	延床面積	7.04 m ²
設置根拠法令		設置条例				複合 関連施設	カルテ番号	施設名		所管課	延床面積
設置目的	快適な公園の利用に資するため										m ²
											m ²
											m ²


【建物内訳】

No.	物件番号	名称	建築日	主体構造	屋根構造	耐用年数	地上階	地下階	耐震性	財産区分	延床面積
1	1021	熊野西町児童公園便所	1989(H01)/08/29	鉄筋コンクリート	陸屋根	38	1F		○	行政財産	7.04 m ²
2											m ²
3											m ²
4											m ²
5											m ²
6											m ²
7											m ²
8											m ²
9											m ²
10											m ²
合 計											7.04 m ²

【指定緊急避難場所・指定避難所】

指定緊急 避難場所	地震	津波	高潮	土砂災害	洪水
指定 避難所	指定	収容人員		人	

【施設写真】



【過去5年以内に実施した工事の内容】 (単位:千円)

実施年度	件名	工事費
(No data visible)		

【公共施設の適正配置に関する方向性】

占有面積	前期末面積	前期増減	機能の方向性	
			前期	中期・後期
7.04 m ²	7.04 m ²	0.00 m ²	→	→

【運営方法等】

運営方法	直営(一部委託を含む)	指定管理者		指定管理期間	~
------	-------------	-------	--	--------	---

【利用状況】

区分	H30(2018)年度	R1(2019)年度	R2(2020)年度
開館日数	365	366	365
利用者数			
利用者数/日	0.0	0.0	0.0
利用可能コマ数	0	0	0
利用コマ数	0	0	0
利用率			

【歳出情報】

(単位:千円)

区分	H30(2018)年度	R1(2019)年度	R2(2020)年度
施設の コスト	人件費		
	光熱水費等	47	47
	修繕料		
	委託料	34	35
	工事請負費		
	使用料及び賃借料		
事業の コスト	人件費		
	委託料・報償費		
	その他		
指定管理料			
歳出計	81	82	121

【歳入情報】

(単位:千円)

区分	H30(2018)年度	R1(2019)年度	R2(2020)年度
施設使用料・負担金等			
貸付料・目的外使用料等			
その他収入			
歳入計	0	0	0

カルテ番号	0373	利用用途分類	公園施設	評価分類	公園施設(建築物)
-------	------	--------	------	------	-----------

【施設基本情報】

施設名	無田公園便所	所在地	古屋町二丁目			所管課	公園緑地課	敷地面積	7.04 m ²	うち借地面積	0.00 m ²
		地区	川中	利用圏域	地区	駐車場台数	0台	総延床面積	7.04 m ²	延床面積	7.04 m ²
設置根拠法令		設置条例				複合 関連施設	カルテ番号	施設名		所管課	延床面積
設置目的	快適な公園の利用に資するため										m ²
											m ²
											m ²


【建物内訳】

No.	物件番号	名称	建築日	主体構造	屋根構造	耐用年数	地上階	地下階	耐震性	財産区分	延床面積
1	1023	無田公園便所	1990(H02)/03/31	鉄筋コンクリート	陸屋根	38	1F		○	行政財産	7.04 m ²
2											m ²
3											m ²
4											m ²
5											m ²
6											m ²
7											m ²
8											m ²
9											m ²
10											m ²
合 計											7.04 m ²

【指定緊急避難場所・指定避難所】

指定緊急 避難場所	地震	津波	高潮	土砂災害	洪水
指定 避難所	指定	収容人員		人	

【施設写真】



【過去5年以内に実施した工事の内容】 (単位:千円)

実施年度	件名	工事費
(No work performed in the last 5 years)		

【公共施設の適正配置に関する方向性】

占有面積	前期末面積	前期増減	機能の方向性	
			前期	中期・後期
7.04 m ²	7.04 m ²	0.00 m ²	→	→

【運営方法等】

運営方法	直営(一部委託を含む)	指定管理者		指定管理期間	~
------	-------------	-------	--	--------	---

【利用状況】

区分	H30(2018)年度	R1(2019)年度	R2(2020)年度
開館日数	365	366	365
利用者数			
利用者数/日	0.0	0.0	0.0
利用可能コマ数	0	0	0
利用コマ数	0	0	0
利用率			

【歳出情報】 (単位:千円)

区分	H30(2018)年度	R1(2019)年度	R2(2020)年度	
施設の コスト	人件費			
	光熱水費等	51	52	97
	修繕料		10	
	委託料	32	33	33
	工事請負費			
	使用料及び賃借料			
事業の コスト	その他			
	人件費			
	委託料・報償費			
	その他			
指定管理料				
歳出計	83	95	130	

【歳入情報】 (単位:千円)

区分	H30(2018)年度	R1(2019)年度	R2(2020)年度
施設使用料・負担金等			
貸付料・目的外使用料等			
その他収入			
歳入計	0	0	0

カルテ番号	0384	利用用途分類	公園施設	評価分類	公園施設(建築物)
-------	------	--------	------	------	-----------

【施設基本情報】

施設名	綾羅木南町公園便所	所在地	綾羅木南町三丁目			所管課	公園緑地課	敷地面積	7.04 m ²	うち借地面積	7.04 m ²
		地区	川中	利用圏域	地区	駐車場台数	0台	総延床面積	7.04 m ²	延床面積	7.04 m ²
設置根拠法令		設置条例				複合 関連施設	カルテ番号	施設名		所管課	延床面積
設置目的	快適な公園の利用に資するため										m ²
											m ²
											m ²

【建物内訳】

No.	物件番号	名称	建築日	主体構造	屋根構造	耐用年数	地上階	地下階	耐震性	財産区分	延床面積
1	1038	綾羅木南町公園便所	1992(H04)/03/30	鉄筋コンクリート	その他	38	1F		○	行政財産	7.04 m ²
2											m ²
3											m ²
4											m ²
5											m ²
6											m ²
7											m ²
8											m ²
9											m ²
10											m ²
合 計											7.04 m ²

【指定緊急避難場所・指定避難所】

指定緊急 避難場所	地震	津波	高潮	土砂災害	洪水
指定 避難所	指定	収容人員		人	

【施設写真】



【過去5年以内に実施した工事の内容】 (単位:千円)

実施年度	件名	工事費
(No data visible)		

【公共施設の適正配置に関する方向性】

占有面積	前期末面積	前期増減	機能の方向性	
			前期	中期・後期
7.04 m ²	7.04 m ²	0.00 m ²	→	→

【運営方法等】

運営方法	直営(一部委託を含む)	指定管理者		指定管理期間	~
------	-------------	-------	--	--------	---

【利用状況】

区分	H30(2018)年度	R1(2019)年度	R2(2020)年度
開館日数	365	366	365
利用者数			
利用者数/日	0.0	0.0	0.0
利用可能コマ数	0	0	0
利用コマ数	0	0	0
利用率			

【歳出情報】 (単位:千円)

区分	H30(2018)年度	R1(2019)年度	R2(2020)年度	
施設の コスト	人件費			
	光熱水費等	47	47	46
	修繕料			
	委託料	32	33	33
	工事請負費			
	使用料及び賃借料			
事業の コスト	その他			
	人件費			
	委託料・報償費			
	その他			
指定管理料				
歳出計	79	80	79	

【歳入情報】 (単位:千円)

区分	H30(2018)年度	R1(2019)年度	R2(2020)年度
施設使用料・負担金等			
貸付料・目的外使用料等			
その他収入			
歳入計	0	0	0

カルテ番号	0387	利用用途分類	公園施設	評価分類	公園施設(建築物)
-------	------	--------	------	------	-----------

【施設基本情報】

施設名	熊野1号児童公園便所	所在地	熊野町三丁目			所管課	公園緑地課	敷地面積	7.04 m ²	うち借地面積	0.00 m ²
		地区	川中	利用圏域	地区	駐車場台数	0台	総延床面積	7.04 m ²	延床面積	7.04 m ²
設置根拠法令		設置条例				複合 関連施設	カルテ番号	施設名		所管課	延床面積
設置目的	快適な公園の利用に資するため										m ²
											m ²
											m ²


【建物内訳】

No.	物件番号	名称	建築日	主体構造	屋根構造	耐用年数	地上階	地下階	耐震性	財産区分	延床面積
1	1041	熊野1号児童公園便所	1992(H04)/02/01	鉄筋コンクリート	その他	38	1F		○	行政財産	7.04 m ²
2											m ²
3											m ²
4											m ²
5											m ²
6											m ²
7											m ²
8											m ²
9											m ²
10											m ²
合 計											7.04 m ²

【指定緊急避難場所・指定避難所】

指定緊急 避難場所	地震	津波	高潮	土砂災害	洪水
指定 避難所	指定	収容人員		人	

【施設写真】



【過去5年以内に実施した工事の内容】 (単位:千円)

実施年度	件名	工事費
(No work items listed)		

【公共施設の適正配置に関する方向性】

占有面積	前期末面積	前期増減	機能の方向性	
			前期	中期・後期
7.04 m ²	7.04 m ²	0.00 m ²	→	廃止

【運営方法等】

運営方法	直営(一部委託を含む)	指定管理者		指定管理期間	~
------	-------------	-------	--	--------	---

【利用状況】

区分	H30(2018)年度	R1(2019)年度	R2(2020)年度
開館日数	365	366	365
利用者数			
利用者数/日	0.0	0.0	0.0
利用可能コマ数	0	0	0
利用コマ数	0	0	0
利用率			

【歳出情報】

(単位:千円)

区分	H30(2018)年度	R1(2019)年度	R2(2020)年度	
施設の コスト	人件費			
	光熱水費等	39	39	66
	修繕料		24	
	委託料	34	35	35
	工事請負費			
	使用料及び賃借料			
事業の コスト	その他			
	人件費			
	委託料・報償費			
	その他			
指定管理料				
歳出計	73	98	101	

【歳入情報】

(単位:千円)

区分	H30(2018)年度	R1(2019)年度	R2(2020)年度
施設使用料・負担金等			
貸付料・目的外使用料等			
その他収入			
歳入計	0	0	0

カルテ番号	0388	利用用途分類	公園施設	評価分類	公園施設(建築物)
-------	------	--------	------	------	-----------

【施設基本情報】

施設名	熊野2号児童公園便所	所在地	熊野町二丁目			所管課	公園緑地課	敷地面積	7.04 m ²	うち借地面積	0.00 m ²
		地区	川中	利用圏域	地区	駐車場台数	0台	総延床面積	7.04 m ²	延床面積	7.04 m ²
設置根拠法令		設置条例				複合 関連施設	カルテ番号	施設名		所管課	延床面積
設置目的	快適な公園の利用に資するため										m ²
											m ²
											m ²


【建物内訳】

No.	物件番号	名称	建築日	主体構造	屋根構造	耐用年数	地上階	地下階	耐震性	財産区分	延床面積
1	1042	熊野2号児童公園便所	1992(H04)/02/01	鉄筋コンクリート	その他	38	1F		○	行政財産	7.04 m ²
2											m ²
3											m ²
4											m ²
5											m ²
6											m ²
7											m ²
8											m ²
9											m ²
10											m ²
合 計											7.04 m ²

【指定緊急避難場所・指定避難所】

指定緊急 避難場所	地震	津波	高潮	土砂災害	洪水
指定 避難所	指定	収容人員		人	

【施設写真】



【過去5年以内に実施した工事の内容】 (単位:千円)

実施年度	件名	工事費
(No work performed in the last 5 years)		

【公共施設の適正配置に関する方向性】

占有面積	前期末面積	前期増減	機能の方向性	
			前期	中期・後期
7.04 m ²	7.04 m ²	0.00 m ²	→	→

【運営方法等】

運営方法	直営(一部委託を含む)	指定管理者		指定管理期間	~
------	-------------	-------	--	--------	---

【利用状況】

区分	H30(2018)年度	R1(2019)年度	R2(2020)年度
開館日数	365	366	365
利用者数			
利用者数/日	0.0	0.0	0.0
利用可能コマ数	0	0	0
利用コマ数	0	0	0
利用率			

【歳出情報】

(単位:千円)

区分	H30(2018)年度	R1(2019)年度	R2(2020)年度
施設の コスト	人件費		
	光熱水費等	40	40
	修繕料		
	委託料	34	35
	工事請負費		
	使用料及び賃借料		
事業の コスト	その他		
	人件費		
	委託料・報償費		
	その他		
指定管理料			
歳出計	74	75	78

【歳入情報】

(単位:千円)

区分	H30(2018)年度	R1(2019)年度	R2(2020)年度
施設使用料・負担金等			
貸付料・目的外使用料等			
その他収入			
歳入計	0	0	0

カルテ番号	0401	利用用途分類	公園施設	評価分類	公園施設(建築物)
-------	------	--------	------	------	-----------

【施設基本情報】

施設名	東熊野公園便所	所在地	熊野町一丁目2			所管課	公園緑地課	敷地面積	7.02 m ²	うち借地面積	0.00 m ²		
		地区	川中	利用圏域	地区	駐車場台数	0台	総延床面積	7.02 m ²	延床面積	7.02 m ²		
設置根拠法令		設置条例				複合 関連施設	カルテ番号	施設名		所管課	延床面積		
設置目的	快適な公園の利用に資するため											m ²	
													m ²
													m ²

【建物内訳】

No.	物件番号	名称	建築日	主体構造	屋根構造	耐用年数	地上階	地下階	耐震性	財産区分	延床面積
1	1056	東熊野公園便所	1996(H08)/03/19	鉄筋コンクリート	陸屋根	38	1F		○	行政財産	7.02 m ²
2											m ²
3											m ²
4											m ²
5											m ²
6											m ²
7											m ²
8											m ²
9											m ²
10											m ²
合 計											7.02 m ²

【指定緊急避難場所・指定避難所】

指定緊急 避難場所	地震	津波	高潮	土砂災害	洪水
指定 避難所	指定	収容人員		人	

【施設写真】



【過去5年以内に実施した工事の内容】 (単位:千円)

実施年度	件名	工事費
(No data visible)		

【公共施設の適正配置に関する方向性】

占有面積	前期末面積	前期増減	機能の方向性	
			前期	中期・後期
7.02 m ²	7.02 m ²	0.00 m ²	→	→

【運営方法等】

運営方法	直営(一部委託を含む)	指定管理者		指定管理期間	~
------	-------------	-------	--	--------	---

【利用状況】

区分	H30(2018)年度	R1(2019)年度	R2(2020)年度
開館日数	365	366	365
利用者数			
利用者数/日	0.0	0.0	0.0
利用可能コマ数	0	0	0
利用コマ数	0	0	0
利用率			

【歳出情報】 (単位:千円)

区分	H30(2018)年度	R1(2019)年度	R2(2020)年度
施設の コスト	人件費		
	光熱水費等	52	52
	修繕料		
	委託料	34	35
	工事請負費		
	使用料及び賃借料		
事業の コスト	その他		
	人件費		
	委託料・報償費		
指定管理料			
歳出計	86	87	85

【歳入情報】 (単位:千円)

区分	H30(2018)年度	R1(2019)年度	R2(2020)年度
施設使用料・負担金等			
貸付料・目的外使用料等			
その他収入			
歳入計	0	0	0

カルテ番号	0413	利用用途分類	公園施設	評価分類	公園施設(建築物)
-------	------	--------	------	------	-----------

【施設基本情報】

施設名	川中中央公園便所	所在地	伊倉新町五丁目7			所管課	公園緑地課	敷地面積	9.56 m ²	うち借地面積	0.00 m ²
		地区	川中	利用圏域	地区	駐車場台数	0台	総延床面積	9.56 m ²	延床面積	9.56 m ²
設置根拠法令		設置条例				複合 関連施設	カルテ番号	施設名		所管課	延床面積
設置目的	快適な公園の利用に資するため										m ²
											m ²
											m ²

【建物内訳】

No.	物件番号	名称	建築日	主体構造	屋根構造	耐用年数	地上階	地下階	耐震性	財産区分	延床面積
1	1076	川中中央公園便所	2008(H20)/03/27	鉄筋コンクリート	陸屋根	38	1F		○	行政財産	9.56 m ²
2											m ²
3											m ²
4											m ²
5											m ²
6											m ²
7											m ²
8											m ²
9											m ²
10											m ²
合 計											9.56 m ²

【運営方法等】

運営方法	直営(一部委託を含む)	指定管理者		指定管理期間	~
------	-------------	-------	--	--------	---

【利用状況】

区分	H30(2018)年度	R1(2019)年度	R2(2020)年度
開館日数	365	366	365
利用者数			
利用者数/日	0.0	0.0	0.0
利用可能コマ数	0	0	0
利用コマ数	0	0	0
利用率			

【歳入情報】

区分	H30(2018)年度	R1(2019)年度	R2(2020)年度
施設使用料・負担金等			
貸付料・目的外使用料等			
その他収入			
歳入計	0	0	0

【歳出情報】

		区分	H30(2018)年度	R1(2019)年度	R2(2020)年度
施設の コスト	人件費				
	光熱水費等		148	166	123
	修繕料		14	25	
	委託料		68	68	69
	工事請負費				
	使用料及び賃借料				
事業の コスト	その他				
	人件費				
	委託料・報償費				
	その他				
		指定管理料			
		歳出計	230	259	192

【指定緊急避難場所・指定避難所】

指定緊急 避難場所	地震	津波	高潮	土砂災害	洪水
指定 避難所	指定	収容人員		人	

【施設写真】



【過去5年以内に実施した工事の内容】

実施年度	件名	工事費
(単位:千円)		
(No data visible)		

【公共施設の適正配置に関する方向性】

占有面積	前期末面積	前期増減	機能の方向性	
			前期	中期・後期
9.56 m ²	9.56 m ²	0.00 m ²	→	→

カルテ番号	1144	利用用途分類	公園施設	評価分類	公園施設(建築物)
-------	------	--------	------	------	-----------

【施設基本情報】

施設名	稗田ミニスポ公園便所	所在地	稗田西町-			所管課	公園緑地課	敷地面積	7.60 m ²	うち借地面積	0.00 m ²
		地区	川中	利用圏域	地区	駐車場台数	0台	総延床面積	7.60 m ²	延床面積	7.60 m ²
設置根拠法令		設置条例				複合 関連施設	カルテ番号	施設名		所管課	延床面積
設置目的	快適な公園の利用に資するため										m ²
											m ²
											m ²


【建物内訳】

No.	物件番号	名称	建築日	主体構造	屋根構造	耐用年数	地上階	地下階	耐震性	財産区分	延床面積
1	1084	稗田ミニスポ公園便所	2014(H26)/03/31	鉄筋コンクリート	その他	38	1F		○	行政財産	7.60 m ²
2											m ²
3											m ²
4											m ²
5											m ²
6											m ²
7											m ²
8											m ²
9											m ²
10											m ²
合 計											7.60 m ²

【指定緊急避難場所・指定避難所】

指定緊急 避難場所	地震	津波	高潮	土砂災害	洪水
指定 避難所	指定	収容人員		人	

【施設写真】



【過去5年以内に実施した工事の内容】 (単位:千円)

実施年度	件名	工事費
(No data visible)		

【公共施設の適正配置に関する方向性】

占有面積	前期末面積	前期増減	機能の方向性	
			前期	中期・後期
m ²	m ²	0.00 m ²		

【運営方法等】

運営方法		指定管理者		指定管理期間	~
------	--	-------	--	--------	---

【利用状況】

区分	H30(2018)年度	R1(2019)年度	R2(2020)年度
開館日数	365	366	365
利用者数			
利用者数/日	0.0	0.0	0.0
利用可能コマ数	0	0	0
利用コマ数	0	0	0
利用率			

【歳出情報】

(単位:千円)

区分	H30(2018)年度	R1(2019)年度	R2(2020)年度	
施設の コスト	人件費			
	光熱水費等	39	40	39
	修繕料		25	
	委託料	28	29	29
	工事請負費			
	使用料及び賃借料			
事業の コスト	その他			
	人件費			
	委託料・報償費			
	その他			
指定管理料				
歳出計	67	94	68	

【歳入情報】

(単位:千円)

区分	H30(2018)年度	R1(2019)年度	R2(2020)年度
施設使用料・負担金等			
貸付料・目的外使用料等			
その他収入			
歳入計	0	0	0

カルテ番号	0164	利用用途分類	公園施設	評価分類	公園施設(建築物)
-------	------	--------	------	------	-----------

【施設基本情報】

施設名	下関北運動公園(合併処理施設)	所在地	大字富任			所管課	スポーツ振興課	敷地面積	3,503.07 m ²	うち借地面積	0.00 m ²
		地区	安岡	利用圏域	その他	駐車場台数	557台	総延床面積	243.32 m ²	延床面積	153.07 m ²
設置根拠法令		設置条例	下関市都市公園条例			複合 関連施設	カルテ番号	施設名		所管課	延床面積
設置目的	市民の健康の増進と体育の振興を図るため、本施設を設置。						0164	下関北運動公園(合併処理施設)	スポーツ振興課	153.07 m ²	
							1098	下関北運動公園庭球場(管理棟)	スポーツ振興課	90.25 m ²	
m ²											

【建物内訳】

No.	物件番号	名称	建築日	主体構造	屋根構造	耐用年数	地上階	地下階	耐震性	財産区分	延床面積
1	543	下関北運動公園 合併処理施設	1988(S63)/03/30	鉄筋コンクリート	その他	38	1F		○	行政財産	153.07 m ²
2	544	下関北運動公園 管理棟(庭球場)	1993(H05)/10/15	鉄筋コンクリート	瓦葺	50	1F		○	行政財産	90.25 m ²
3											m ²
4											m ²
5											m ²
6											m ²
7											m ²
8											m ²
9											m ²
10											m ²
合 計											243.32 m ²

【指定緊急避難場所・指定避難所】

指定緊急 避難場所	地震	津波	高潮	土砂災害	洪水
指定 避難所	指定	収容人員		人	

【施設写真】



【過去5年以内に実施した工事の内容】 (単位:千円)

実施年度	件名	工事費
(No work performed in the last 5 years)		

【公共施設の適正配置に関する方向性】

占有面積	前期末面積	前期増減	機能の方向性	
			前期	中期・後期
153.07 m ²	153.07 m ²	0.00 m ²	→	→

【運営方法等】

運営方法	指定管理	指定管理者	美津濃株式会社	指定管理期間	2016(H28)/04/01 ~ 2021(R03)/03/31
------	------	-------	---------	--------	-----------------------------------

【利用状況】

区分	H30(2018)年度	R1(2019)年度	R2(2020)年度
開館日数	365	365	365
利用者数			
利用者数/日	0.0	0.0	0.0
利用可能コマ数	0	0	0
利用コマ数	0	0	0
利用率			

【歳出情報】 (単位:千円)

区分	H30(2018)年度	R1(2019)年度	R2(2020)年度
施設の コスト	人件費	0	0
	光熱水費等	0	0
	修繕料	0	0
	委託料	0	0
	工事請負費	0	0
	使用料及び賃借料	0	0
事業の コスト	その他	0	0
	人件費	0	0
	委託料・報償費	0	0
	その他	0	0
指定管理料	0	0	0
歳出計	0	0	0

【歳入情報】 (単位:千円)

区分	H30(2018)年度	R1(2019)年度	R2(2020)年度
施設使用料・負担金等	0	0	0
貸付料・目的外使用料等	0	0	0
その他収入	0	0	0
歳入計	0	0	0

カルテ番号	0322	利用用途分類	公園施設	評価分類	公園施設(建築物)
-------	------	--------	------	------	-----------

【施設基本情報】

施設名	憩ヶ丘公園便所	所在地	大字安岡189			所管課	公園緑地課	敷地面積	18.97 m ²	うち借地面積	18.97 m ²
		地区	安岡	利用圏域	地区	駐車場台数	0台	総延床面積	18.97 m ²	延床面積	18.97 m ²
設置根拠法令		設置条例				複合 関連施設	カルテ番号	施設名		所管課	延床面積
設置目的	快適な公園の利用に資するため										m ²
											m ²
											m ²

【建物内訳】

No.	物件番号	名称	建築日	主体構造	屋根構造	耐用年数	地上階	地下階	耐震性	財産区分	延床面積
1	971	憩ヶ丘公園便所	2010(H22)/03/31	鉄筋コンクリート	瓦葺	38	1F		○	行政財産	18.97 m ²
2											m ²
3											m ²
4											m ²
5											m ²
6											m ²
7											m ²
8											m ²
9											m ²
10											m ²
合 計											18.97 m ²

【指定緊急避難場所・指定避難所】

指定緊急 避難場所	地震	津波	高潮	土砂災害	洪水
指定 避難所	指定	収容人員		人	

【施設写真】



【運営方法等】

運営方法	直営(一部委託を含む)	指定管理者		指定管理期間	~
------	-------------	-------	--	--------	---

【利用状況】

区分	H30(2018)年度	R1(2019)年度	R2(2020)年度
開館日数	365	366	365
利用者数			
利用者数/日	0.0	0.0	0.0
利用可能コマ数	0	0	0
利用コマ数	0	0	0
利用率			

【歳出情報】

(単位:千円)

区分	H30(2018)年度	R1(2019)年度	R2(2020)年度
施設の コスト	人件費		
	光熱水費等	70	57
	修繕料	29	9
	委託料	76	77
	工事請負費		
	使用料及び賃借料		
事業の コスト	その他		
	人件費		
	委託料・報償費		
	その他		
指定管理料			
歳出計	175	143	193

【歳入情報】

(単位:千円)

区分	H30(2018)年度	R1(2019)年度	R2(2020)年度
施設使用料・負担金等			
貸付料・目的外使用料等			
その他収入			
歳入計	0	0	0

【過去5年以内に実施した工事の内容】 (単位:千円)

実施年度	件名	工事費
(No data visible)		

【公共施設の適正配置に関する方向性】

占有面積	前期末面積	前期増減	機能の方向性	
			前期	中期・後期
18.97 m ²	18.97 m ²	0.00 m ²	→	廃止

カルテ番号	0350	利用用途分類	公園施設	評価分類	公園施設(建築物)
-------	------	--------	------	------	-----------

【施設基本情報】

施設名	下関北運動公園便所	所在地	大字延行			所管課	公園緑地課	敷地面積	35.11 m ²	うち借地面積	0.00 m ²
		地区	安岡	利用圏域	地区	駐車場台数	0台	総延床面積	47.92 m ²	延床面積	47.92 m ²
設置根拠法令		設置条例				複合 関連施設	カルテ番号	施設名		所管課	延床面積
設置目的	快適な公園の利用に資するため										m ²
											m ²
											m ²


【建物内訳】

No.	物件番号	名称	建築日	主体構造	屋根構造	耐用年数	地上階	地下階	耐震性	財産区分	延床面積
1	999	下関北運動公園便所 駐車場横	1988(S63)/07/20	鉄筋コンクリート	その他	38	1F		○	行政財産	35.11 m ²
2	1000	下関北運動公園便所	1988(S63)/11/21	鉄筋コンクリート	その他	38	1F		○	行政財産	12.81 m ²
3											m ²
4											m ²
5											m ²
6											m ²
7											m ²
8											m ²
9											m ²
10											m ²
合 計											47.92 m ²

【指定緊急避難場所・指定避難所】

指定緊急 避難場所	地震	津波	高潮	土砂災害	洪水
指定 避難所	指定	収容人員		人	

【施設写真】



【過去5年以内に実施した工事の内容】 (単位:千円)

実施年度	件名	工事費
(No work performed in the last 5 years)		

【公共施設の適正配置に関する方向性】

占有面積	前期末面積	前期増減	機能の方向性	
			前期	中期・後期
47.92 m ²	47.92 m ²	0.00 m ²	→	→

【運営方法等】

運営方法	直営(一部委託を含む)	指定管理者		指定管理期間	~
------	-------------	-------	--	--------	---

【利用状況】

区分	H30(2018)年度	R1(2019)年度	R2(2020)年度
開館日数	365	366	365
利用者数			
利用者数/日	0.0	0.0	0.0
利用可能コマ数	0	0	0
利用コマ数	0	0	0
利用率			

【歳出情報】 (単位:千円)

区分	H30(2018)年度	R1(2019)年度	R2(2020)年度
施設の コスト	人件費		
	光熱水費等		
	修繕料	9	61
	委託料	303	306
	工事請負費		
	使用料及び賃借料		
事業の コスト	その他		
	人件費		
	委託料・報償費		
	その他		
指定管理料			
歳出計	312	367	309

【歳入情報】 (単位:千円)

区分	H30(2018)年度	R1(2019)年度	R2(2020)年度
施設使用料・負担金等			
貸付料・目的外使用料等			
その他収入			
歳入計	0	0	0

カルテ番号	0370	利用用途分類	公園施設	評価分類	公園施設(建築物)
-------	------	--------	------	------	-----------

【施設基本情報】

施設名	横野八幡公園便所	所在地	大字横野			所管課	公園緑地課	敷地面積	7.48 m ²	うち借地面積	7.48 m ²
		地区	安岡	利用圏域	地区	駐車場台数	0台	総延床面積	7.48 m ²	延床面積	7.48 m ²
設置根拠法令		設置条例				複合 関連施設	カルテ番号	施設名		所管課	延床面積
設置目的	快適な公園の利用に資するため										m ²
											m ²
											m ²

【建物内訳】

No.	物件番号	名称	建築日	主体構造	屋根構造	耐用年数	地上階	地下階	耐震性	財産区分	延床面積
1	1020	横野八幡公園便所	1989(H01)/03/31	鉄筋コンクリート	その他	38	1F		○	行政財産	7.48 m ²
2											m ²
3											m ²
4											m ²
5											m ²
6											m ²
7											m ²
8											m ²
9											m ²
10											m ²
合 計											7.48 m ²

【指定緊急避難場所・指定避難所】

指定緊急 避難場所	地震	津波	高潮	土砂災害	洪水
指定 避難所	指定	収容人員		人	

【施設写真】



【過去5年以内に実施した工事の内容】 (単位:千円)

実施年度	件名	工事費
(No work performed in the last 5 years)		

【公共施設の適正配置に関する方向性】

占有面積	前期末面積	前期増減	機能の方向性	
			前期	中期・後期
7.48 m ²	7.48 m ²	0.00 m ²	→	廃止

【運営方法等】

運営方法	直営(一部委託を含む)	指定管理者		指定管理期間	~
------	-------------	-------	--	--------	---

【利用状況】

区分	H30(2018)年度	R1(2019)年度	R2(2020)年度
開館日数	365	366	365
利用者数			
利用者数/日	0.0	0.0	0.0
利用可能コマ数	0	0	0
利用コマ数	0	0	0
利用率			

【歳出情報】 (単位:千円)

区分	H30(2018)年度	R1(2019)年度	R2(2020)年度
施設の コスト	人件費		
	光熱水費等	25	26
	修繕料		
	委託料	34	35
	工事請負費		
	使用料及び賃借料		
事業の コスト	その他		
	人件費		
	委託料・報償費		
	その他		
指定管理料			
歳出計	59	61	59

【歳入情報】 (単位:千円)

区分	H30(2018)年度	R1(2019)年度	R2(2020)年度
施設使用料・負担金等			
貸付料・目的外使用料等			
その他収入			
歳入計	0	0	0

令和2年度(2020年度)

公共施設カルテ

カルテ番号	0391	利用用途分類	公園施設	評価分類	公園施設(建築物)
-------	------	--------	------	------	-----------

【施設基本情報】

施設名	安岡地区公園便所	所在地	安岡町四丁目4			所管課	公園緑地課	敷地面積	14.08 m ²	うち借地面積	0.00 m ²
		地区	安岡	利用圏域	地区	駐車場台数	0台	総延床面積	14.08 m ²	延床面積	14.08 m ²
設置根拠法令		設置条例				複合 関連施設	カルテ番号	施設名		所管課	延床面積
設置目的	快適な公園の利用に資するため										m ²
											m ²
											m ²

【建物内訳】

No.	物件番号	名称	建築日	主体構造	屋根構造	耐用年数	地上階	地下階	耐震性	財産区分	延床面積
1	1045	安岡地区公園便所	1992(H04)/12/25	鉄筋コンクリート	その他	38	1F		○	行政財産	14.08 m ²
2											m ²
3											m ²
4											m ²
5											m ²
6											m ²
7											m ²
8											m ²
9											m ²
10											m ²
合 計											14.08 m ²

【指定緊急避難場所・指定避難所】

指定緊急 避難場所	地震	津波	高潮	土砂災害	洪水
指定 避難所	指定	収容人員		人	

【施設写真】



【過去5年以内に実施した工事の内容】 (単位:千円)

実施年度	件名	工事費
(No work performed in the last 5 years)		

【公共施設の適正配置に関する方向性】

占有面積	前期末面積	前期増減	機能の方向性	
			前期	中期・後期
14.08 m ²	14.08 m ²	0.00 m ²	→	→

【運営方法等】

運営方法	直営(一部委託を含む)	指定管理者		指定管理期間	~
------	-------------	-------	--	--------	---

【利用状況】

区分	H30(2018)年度	R1(2019)年度	R2(2020)年度
開館日数	365	366	365
利用者数			
利用者数/日	0.0	0.0	0.0
利用可能コマ数	0	0	0
利用コマ数	0	0	0
利用率			

【歳出情報】 (単位:千円)

区分	H30(2018)年度	R1(2019)年度	R2(2020)年度
施設の コスト	人件費		
	光熱水費等	139	139
	修繕料		
	委託料	65	66
	工事請負費		
	使用料及び賃借料		
事業の コスト	その他		
	人件費		
	委託料・報償費		
	その他		
指定管理料			
歳出計	204	205	191

【歳入情報】 (単位:千円)

区分	H30(2018)年度	R1(2019)年度	R2(2020)年度
施設使用料・負担金等			
貸付料・目的外使用料等			
その他収入			
歳入計	0	0	0

カルテ番号	0392	利用用途分類	公園施設	評価分類	公園施設(建築物)
-------	------	--------	------	------	-----------

【施設基本情報】

施設名	横野新町公園便所	所在地	横野町一丁目11			所管課	公園緑地課	敷地面積	7.04 m ²	うち借地面積	0.00 m ²
		地区	安岡	利用圏域	地区	駐車場台数	0台	総延床面積	7.04 m ²	延床面積	7.04 m ²
設置根拠法令		設置条例				複合 関連施設	カルテ番号	施設名		所管課	延床面積
設置目的	快適な公園の利用に資するため										m ²
											m ²
											m ²

【建物内訳】

No.	物件番号	名称	建築日	主体構造	屋根構造	耐用年数	地上階	地下階	耐震性	財産区分	延床面積
1	1046	横野新町公園便所	1993(H05)/03/29	鉄筋コンクリート	その他	38	1F		○	行政財産	7.04 m ²
2											m ²
3											m ²
4											m ²
5											m ²
6											m ²
7											m ²
8											m ²
9											m ²
10											m ²
合 計											7.04 m ²

【指定緊急避難場所・指定避難所】

指定緊急 避難場所	地震	津波	高潮	土砂災害	洪水
指定 避難所	指定	収容人員		人	

【施設写真】



【過去5年以内に実施した工事の内容】 (単位:千円)

実施年度	件名	工事費
(No work performed in the last 5 years)		

【公共施設の適正配置に関する方向性】

占有面積	前期末面積	前期増減	機能の方向性	
			前期	中期・後期
7.04 m ²	7.04 m ²	0.00 m ²	→	→

【運営方法等】

運営方法	直営(一部委託を含む)	指定管理者		指定管理期間	~
------	-------------	-------	--	--------	---

【利用状況】

区分	H30(2018)年度	R1(2019)年度	R2(2020)年度
開館日数	365	366	365
利用者数			
利用者数/日	0.0	0.0	0.0
利用可能コマ数	0	0	0
利用コマ数	0	0	0
利用率			

【歳出情報】 (単位:千円)

区分	H30(2018)年度	R1(2019)年度	R2(2020)年度
施設の コスト	人件費		
	光熱水費等	50	50
	修繕料		
	委託料	48	49
	工事請負費		
	使用料及び賃借料		
事業の コスト	その他		
	人件費		
	委託料・報償費		
	その他		
指定管理料			
歳出計	98	99	98

【歳入情報】 (単位:千円)

区分	H30(2018)年度	R1(2019)年度	R2(2020)年度
施設使用料・負担金等			
貸付料・目的外使用料等			
その他収入			
歳入計	0	0	0

カルテ番号	0397	利用用途分類	公園施設	評価分類	公園施設(建築物)
-------	------	--------	------	------	-----------

【施設基本情報】

施設名	富任八幡宮公園便所	所在地	富任町八丁目11			所管課	公園緑地課	敷地面積	7.04 m ²	うち借地面積	7.04 m ²
		地区	安岡	利用圏域	地区	駐車場台数	0台	総延床面積	7.04 m ²	延床面積	7.04 m ²
設置根拠法令		設置条例				複合 関連施設	カルテ番号	施設名		所管課	延床面積
設置目的	快適な公園の利用に資するため										m ²
											m ²
											m ²


【建物内訳】

No.	物件番号	名称	建築日	主体構造	屋根構造	耐用年数	地上階	地下階	耐震性	財産区分	延床面積
1	1052	富任八幡宮広場公園便所	1995(H07)/03/31	鉄筋コンクリート	その他	38	1F		○	行政財産	7.04 m ²
2											m ²
3											m ²
4											m ²
5											m ²
6											m ²
7											m ²
8											m ²
9											m ²
10											m ²
合 計											7.04 m ²

【指定緊急避難場所・指定避難所】

指定緊急 避難場所	地震	津波	高潮	土砂災害	洪水
指定 避難所	指定	収容人員		人	

【施設写真】



【過去5年以内に実施した工事の内容】 (単位:千円)

実施年度	件名	工事費
(No data visible)		

【公共施設の適正配置に関する方向性】

占有面積	前期末面積	前期増減	機能の方向性	
			前期	中期・後期
7.04 m ²	0.00 m ²	△ 7.04 m ²	廃止	

【運営方法等】

運営方法	直営(一部委託を含む)	指定管理者		指定管理期間	~
------	-------------	-------	--	--------	---

【利用状況】

区分	H30(2018)年度	R1(2019)年度	R2(2020)年度
開館日数	365	366	365
利用者数			
利用者数/日	0.0	0.0	0.0
利用可能コマ数	0	0	0
利用コマ数	0	0	0
利用率			

【歳出情報】 (単位:千円)

区分	H30(2018)年度	R1(2019)年度	R2(2020)年度
施設の コスト	人件費		
	光熱水費等	34	34
	修繕料		
	委託料	32	33
	工事請負費		
	使用料及び賃借料		
事業の コスト	その他		
	人件費		
	委託料・報償費		
	その他		
指定管理料			
歳出計	66	67	65

【歳入情報】 (単位:千円)

区分	H30(2018)年度	R1(2019)年度	R2(2020)年度
施設使用料・負担金等			
貸付料・目的外使用料等			
その他収入			
歳入計	0	0	0

カルテ番号	0418	利用用途分類	公園施設	評価分類	公園施設(建築物)
-------	------	--------	------	------	-----------

【施設基本情報】

施設名	安岡地区公園多目的便所	所在地	安岡町四丁目4			所管課	公園緑地課	敷地面積	5.34 m ²	うち借地面積	0.00 m ²
		地区	安岡	利用圏域	地区	駐車場台数	0台	総延床面積	5.34 m ²	延床面積	5.34 m ²
設置根拠法令		設置条例				複合 関連施設	カルテ番号	施設名		所管課	延床面積
設置目的	快適な公園の利用に資するため										m ²
											m ²
											m ²

【建物内訳】

No.	物件番号	名称	建築日	主体構造	屋根構造	耐用年数	地上階	地下階	耐震性	財産区分	延床面積
1	1081	安岡地区公園多目的便所	2013(H25)/03/06	鉄筋コンクリート	陸屋根	38	1F		○	行政財産	5.34 m ²
2											m ²
3											m ²
4											m ²
5											m ²
6											m ²
7											m ²
8											m ²
9											m ²
10											m ²
合 計											5.34 m ²

【運営方法等】

運営方法	直営(一部委託を含む)	指定管理者		指定管理期間	~
------	-------------	-------	--	--------	---

【利用状況】

区分	H30(2018)年度	R1(2019)年度	R2(2020)年度
開館日数	365	366	366
利用者数			
利用者数/日	0.0	0.0	0.0
利用可能コマ数	0	0	0
利用コマ数	0	0	0
利用率			

【歳入情報】

区分	H30(2018)年度	R1(2019)年度	R2(2020)年度
施設使用料・負担金等			
貸付料・目的外使用料等			
その他収入			
歳入計	0	0	0

【歳出情報】

		区分	H30(2018)年度	R1(2019)年度	R2(2020)年度
施設の コスト	人件費				
	光熱水費等		53	53	47
	修繕料		56	56	18
	委託料		25	25	25
	工事請負費				
	使用料及び賃借料				
事業の コスト	その他				
	人件費				
	委託料・報償費				
	その他				
		指定管理料			
		歳出計	134	134	90

【指定緊急避難場所・指定避難所】

指定緊急 避難場所	地震	津波	高潮	土砂災害	洪水
指定 避難所	指定	収容人員		人	

【施設写真】



【過去5年以内に実施した工事の内容】

実施年度	件名	工事費
(単位:千円)		
(No data visible)		

【公共施設の適正配置に関する方向性】

占有面積	前期末面積	前期増減	機能の方向性	
			前期	中期・後期
5.34 m ²	5.34 m ²	0.00 m ²	→	→

カルテ番号	0195	利用用途分類	公園施設	評価分類	公園施設(建築物)
-------	------	--------	------	------	-----------

【施設基本情報】

施設名	吉見漁港公園便所	所在地	吉見本町一丁目			所管課	農林水産整備課	敷地面積	14.30 m ²	うち借地面積	0.00 m ²
		地区	吉見	利用圏域	地区	駐車場台数	0台	総延床面積	14.30 m ²	延床面積	14.30 m ²
設置根拠法令		設置条例				複合 関連施設	カルテ番号	施設名		所管課	延床面積
設置目的	吉見漁港公園利用者の衛生管理のため。										m ²
											m ²
											m ²

【建物内訳】

No.	物件番号	名称	建築日	主体構造	屋根構造	耐用年数	地上階	地下階	耐震性	財産区分	延床面積
1	425	吉見漁港公園便所	1992(H04)/03/31	鉄筋コンクリート	その他	38	1F		○	行政財産	14.30 m ²
2											m ²
3											m ²
4											m ²
5											m ²
6											m ²
7											m ²
8											m ²
9											m ²
10											m ²
合 計											14.30 m ²

【運営方法等】

運営方法	直営(一部委託を含む)	指定管理者		指定管理期間	~
------	-------------	-------	--	--------	---

【利用状況】

区分	H30(2018)年度	R1(2019)年度	R2(2020)年度
開館日数	365	365	365
利用者数			
利用者数/日	0.0	0.0	0.0
利用可能コマ数	0	0	0
利用コマ数	0	0	0
利用率			

【歳入情報】

区分	H30(2018)年度	R1(2019)年度	R2(2020)年度
施設使用料・負担金等	0	0	0
貸付料・目的外使用料等	0	0	0
その他収入	0	0	0
歳入計	0	0	0

【歳出情報】

		区分	H30(2018)年度	R1(2019)年度	R2(2020)年度
施設の コスト	人件費		0	0	0
	光熱水費等		39	36	37
	修繕料				17
	委託料		64	64	64
	工事請負費		0	0	
	使用料及び賃借料				
	その他		1	1	1
事業の コスト	人件費				
	委託料・報償費				
	その他		0	0	0
		指定管理料			
		歳出計	104	101	119

【指定緊急避難場所・指定避難所】

指定緊急 避難場所	地震	津波	高潮	土砂災害	洪水
指定 避難所	指定	収容人員		人	

【施設写真】



【過去5年以内に実施した工事の内容】 (単位:千円)

実施年度	件名	工事費
(No work performed in the last 5 years)		

【公共施設の適正配置に関する方向性】

占有面積	前期末面積	前期増減	機能の方向性	
			前期	中期・後期
14.30 m ²	14.30 m ²	0.00 m ²	→	→

カルテ番号	0356	利用用途分類	公園施設	評価分類	公園施設(建築物)
-------	------	--------	------	------	-----------

【施設基本情報】

施設名	吉見竜王町児童公園便所	所在地	吉見竜王町13-1			所管課	公園緑地課	敷地面積	6.87 m ²	うち借地面積	0.00 m ²
		地区	吉見	利用圏域	地区	駐車場台数	0台	総延床面積	6.87 m ²	延床面積	6.87 m ²
設置根拠法令		設置条例				複合 関連施設	カルテ番号	施設名		所管課	延床面積
設置目的	快適な公園の利用に資するため										m ²
											m ²
											m ²


【建物内訳】

No.	物件番号	名称	建築日	主体構造	屋根構造	耐用年数	地上階	地下階	耐震性	財産区分	延床面積
1	1006	吉見竜王町児童公園便所	1987(S62)/02/21	鉄筋コンクリート	陸屋根	38	1F		○	行政財産	6.87 m ²
2											m ²
3											m ²
4											m ²
5											m ²
6											m ²
7											m ²
8											m ²
9											m ²
10											m ²
合 計											6.87 m ²

【指定緊急避難場所・指定避難所】

指定緊急 避難場所	地震	津波	高潮	土砂災害	洪水
指定 避難所	指定	収容人員		人	

【施設写真】



【過去5年以内に実施した工事の内容】 (単位:千円)

実施年度	件名	工事費
(No work performed in the last 5 years)		

【公共施設の適正配置に関する方向性】

占有面積	前期末面積	前期増減	機能の方向性	
			前期	中期・後期
6.87 m ²	6.87 m ²	0.00 m ²	→	廃止

【運営方法等】

運営方法	直営(一部委託を含む)	指定管理者		指定管理期間	~
------	-------------	-------	--	--------	---

【利用状況】

区分	H30(2018)年度	R1(2019)年度	R2(2020)年度
開館日数	365	366	365
利用者数			
利用者数/日	0.0	0.0	0.0
利用可能コマ数	0	0	0
利用コマ数	0	0	0
利用率			

【歳入情報】

区分	H30(2018)年度	R1(2019)年度	R2(2020)年度
施設使用料・負担金等			
貸付料・目的外使用料等			
その他収入			
歳入計	0	0	0

【歳出情報】

区分	H30(2018)年度	R1(2019)年度	R2(2020)年度
施設の コスト	人件費		
	光熱水費等	29	29
	修繕料		
	委託料	32	33
	工事請負費		
	使用料及び賃借料		
事業の コスト	その他		
	人件費		
	委託料・報償費		
指定管理料			
歳出計	61	62	60

カルテ番号	0375	利用用途分類	公園施設	評価分類	公園施設(建築物)
-------	------	--------	------	------	-----------

【施設基本情報】

施設名	吉見新町公園便所	所在地	大字吉見下			所管課	公園緑地課	敷地面積	7.04 m ²	うち借地面積	0.00 m ²
		地区	吉見	利用圏域	地区	駐車場台数	0台	総延床面積	7.04 m ²	延床面積	7.04 m ²
設置根拠法令		設置条例				複合 関連施設	カルテ番号	施設名		所管課	延床面積
設置目的	快適な公園の利用に資するため										m ²
											m ²
											m ²

【建物内訳】

No.	物件番号	名称	建築日	主体構造	屋根構造	耐用年数	地上階	地下階	耐震性	財産区分	延床面積
1	1025	吉見新町公園便所	1990(H02)/03/31	鉄筋コンクリート	陸屋根	38	1F		○	行政財産	7.04 m ²
2											m ²
3											m ²
4											m ²
5											m ²
6											m ²
7											m ²
8											m ²
9											m ²
10											m ²
合 計											7.04 m ²

【運営方法等】

運営方法	直営(一部委託を含む)	指定管理者		指定管理期間	~
------	-------------	-------	--	--------	---

【利用状況】

区分	H30(2018)年度	R1(2019)年度	R2(2020)年度
開館日数	365	366	365
利用者数			
利用者数/日	0.0	0.0	0.0
利用可能コマ数	0	0	0
利用コマ数	0	0	0
利用率			

【歳入情報】

区分	H30(2018)年度	R1(2019)年度	R2(2020)年度
施設使用料・負担金等			
貸付料・目的外使用料等			
その他収入			
歳入計	0	0	0

【歳出情報】

区分		H30(2018)年度	R1(2019)年度	R2(2020)年度
施設の コスト	人件費			
	光熱水費等	29	29	28
	修繕料			
	委託料	32	33	33
	工事請負費			
	使用料及び賃借料			
事業の コスト	その他			
	人件費			
	委託料・報償費			
	その他			
指定管理料				
歳出計	61	62	61	

【指定緊急避難場所・指定避難所】

指定緊急 避難場所	地震	津波	高潮	土砂災害	洪水
指定 避難所	指定	収容人員		人	

【施設写真】



【過去5年以内に実施した工事の内容】 (単位:千円)

実施年度	件名	工事費
(No work items reported)		

【公共施設の適正配置に関する方向性】

占有面積	前期末面積	前期増減	機能の方向性	
			前期	中期・後期
7.04 m ²	7.04 m ²	0.00 m ²	→	→

カルテ番号	0408	利用用途分類	公園施設	評価分類	公園施設(建築物)
-------	------	--------	------	------	-----------

【施設基本情報】

施設名	吉見近隣公園便所	所在地	吉見里町一丁目9			所管課	公園緑地課	敷地面積	22.54 m ²	うち借地面積	0.00 m ²	
		地区	吉見	利用圏域	地区	駐車場台数	0台	総延床面積	22.54 m ²	延床面積	22.54 m ²	
設置根拠法令		設置条例				複合 関連施設	カルテ番号	施設名		所管課	延床面積	
設置目的	快適な公園の利用に資するため											m ²
												m ²
												m ²

【建物内訳】

No.	物件番号	名称	建築日	主体構造	屋根構造	耐用年数	地上階	地下階	耐震性	財産区分	延床面積
1	1063	吉見近隣公園便所	1998(H10)/03/27	鉄筋コンクリート	その他	38	1F		○	行政財産	22.54 m ²
2											m ²
3											m ²
4											m ²
5											m ²
6											m ²
7											m ²
8											m ²
9											m ²
10											m ²
合 計											22.54 m ²

【指定緊急避難場所・指定避難所】

指定緊急 避難場所	地震	津波	高潮	土砂災害	洪水
指定 避難所	指定	収容人員		人	

【施設写真】



【過去5年以内に実施した工事の内容】 (単位:千円)

実施年度	件名	工事費
(No data visible)		

【公共施設の適正配置に関する方向性】

占有面積	前期末面積	前期増減	機能の方向性	
			前期	中期・後期
22.54 m ²	22.54 m ²	0.00 m ²	→	→

【運営方法等】

運営方法	直営(一部委託を含む)	指定管理者		指定管理期間	~
------	-------------	-------	--	--------	---

【利用状況】

区分	H30(2018)年度	R1(2019)年度	R2(2020)年度
開館日数	365	366	365
利用者数			
利用者数/日	0.0	0.0	0.0
利用可能コマ数	0	0	0
利用コマ数	0	0	0
利用率			

【歳出情報】 (単位:千円)

区分	H30(2018)年度	R1(2019)年度	R2(2020)年度
施設の コスト	人件費		
	光熱水費等	217	214
	修繕料		12
	委託料	94	95
	工事請負費		
	使用料及び賃借料		
事業の コスト	その他		
	人件費		
	委託料・報償費		
	その他		
指定管理料			
歳出計	311	321	302

【歳入情報】 (単位:千円)

区分	H30(2018)年度	R1(2019)年度	R2(2020)年度
施設使用料・負担金等			
貸付料・目的外使用料等			
その他収入			
歳入計	0	0	0

カルテ番号	0463	利用用途分類	公園施設	評価分類	公園施設(建築物)
-------	------	--------	------	------	-----------

【施設基本情報】

施設名	歌野川ダム公園公衆用便所	所在地	菊川町大字上岡枝			所管課	菊川地域政策課	敷地面積	8,353.85 m ²	うち借地面積	0.00 m ²
		地区	菊川	利用圏域	地区	駐車場台数	20台	総延床面積	11.85 m ²	延床面積	11.85 m ²
設置根拠法令		設置条例				複合 関連施設	カルテ番号	施設名		所管課	延床面積
設置目的	公園に来られた方の公衆用便所										m ²
											m ²
											m ²

【建物内訳】

No.	物件番号	名称	建築日	主体構造	屋根構造	耐用年数	地上階	地下階	耐震性	財産区分	延床面積
1	1155	歌野川ダム公園公衆用便所	1989(H01)/01/16	鉄筋コンクリート	その他	38	1F			行政財産	11.85 m ²
2											m ²
3											m ²
4											m ²
5											m ²
6											m ²
7											m ²
8											m ²
9											m ²
10											m ²
合 計											11.85 m ²

【運営方法等】

運営方法	直営(一部委託を含む)	指定管理者		指定管理期間	~
------	-------------	-------	--	--------	---

【利用状況】

区分	H30(2018)年度	R1(2019)年度	R2(2020)年度
開館日数	365	365	365
利用者数			
利用者数/日	0.0	0.0	0.0
利用可能コマ数	0	0	0
利用コマ数	0	0	0
利用率			

【歳入情報】

区分	H30(2018)年度	R1(2019)年度	R2(2020)年度
施設使用料・負担金等	0	0	0
貸付料・目的外使用料等	0	0	0
その他収入	0	0	0
歳入計	0	0	0

【歳出情報】

区分	H30(2018)年度	R1(2019)年度	R2(2020)年度
施設のコスト			
人件費	0	0	0
光熱水費等	4	3	2
修繕料			
委託料	34	33	34
工事請負費	0		
使用料及び賃借料			
その他	1	1	1
事業のコスト			
人件費			
委託料・報償費			
その他	0	0	0
指定管理料			
歳出計	39	37	37

【指定緊急避難場所・指定避難所】

指定緊急避難場所	地震	津波	高潮	土砂災害	洪水
指定避難所	指定	収容人員		人	

【施設写真】



【過去5年以内に実施した工事の内容】 (単位:千円)

実施年度	件名	工事費
(No data visible)		

【公共施設の適正配置に関する方向性】

占有面積	前期末面積	前期増減	機能の方向性	
			前期	中期・後期
11.85 m ²	11.85 m ²	0.00 m ²	→	→

令和2年度(2020年度)

公共施設カルテ

カルテ番号	0466	利用用途分類	公園施設	評価分類	公園施設(建築物)
-------	------	--------	------	------	-----------

【施設基本情報】

施設名	ふれあいプラザ住宅団地公園公衆用便所	所在地	菊川町大字上田部788-1			所管課	菊川地域政策課	敷地面積	2,881.00 m ²	うち借地面積	0.00 m ²
		地区	菊川	利用圏域	地区	駐車場台数	6台	総延床面積	15.00 m ²	延床面積	15.00 m ²
設置根拠法令		設置条例				複合 関連施設	カルテ番号	施設名		所管課	延床面積
設置目的	公園に来られた方の公衆用便所										m ²
											m ²
											m ²

【建物内訳】

No.	物件番号	名称	建築日	主体構造	屋根構造	耐用年数	地上階	地下階	耐震性	財産区分	延床面積
1	1160	ふれあいプラザ住宅団地公園公衆用便所	1998(H10)/09/02	鉄筋コンクリート	瓦葺	38	1F			行政財産	15.00 m ²
2											m ²
3											m ²
4											m ²
5											m ²
6											m ²
7											m ²
8											m ²
9											m ²
10											m ²
合 計											15.00 m ²

【運営方法等】

運営方法	直営(一部委託を含む)	指定管理者		指定管理期間	~
------	-------------	-------	--	--------	---

【利用状況】

区分	H30(2018)年度	R1(2019)年度	R2(2020)年度
開館日数	365	365	365
利用者数			
利用者数/日	0.0	0.0	0.0
利用可能コマ数	0	0	0
利用コマ数	0	0	0
利用率			

【歳入情報】

区分	H30(2018)年度	R1(2019)年度	R2(2020)年度
施設使用料・負担金等	0	0	0
貸付料・目的外使用料等	0	0	0
その他収入	0	0	0
歳入計	0	0	0

【歳出情報】

		区分	H30(2018)年度	R1(2019)年度	R2(2020)年度
施設の コスト	人件費		0	0	0
	光熱水費等		42	41	40
	修繕料				
	委託料				
	工事請負費		0	0	0
	使用料及び賃借料				
	その他		1	1	1
事業の コスト	人件費				
	委託料・報償費				
	その他		0	0	0
	指定管理料				
	歳出計		43	42	41

【指定緊急避難場所・指定避難所】

指定緊急 避難場所	地震	津波	高潮	土砂災害	洪水
指定 避難所	指定	収容人員		人	

【施設写真】



【過去5年以内に実施した工事の内容】 (単位:千円)

実施年度	件名	工事費
(No work has been implemented in the past 5 years)		

【公共施設の適正配置に関する方向性】

占有面積	前期末面積	前期増減	機能の方向性	
			前期	中期・後期
15.00 m ²	15.00 m ²	0.00 m ²	→	→

カルテ番号	0467	利用用途分類	公園施設	評価分類	公園施設(建築物)
-------	------	--------	------	------	-----------

【施設基本情報】

施設名	グリーンパーク住宅団地公園公衆用便所	所在地	菊川町大字上田部208-1			所管課	菊川地域政策課	敷地面積	2,038.00 m ²	うち借地面積	0.00 m ²
		地区	菊川	利用圏域	地区	駐車場台数	0台	総延床面積	9.00 m ²	延床面積	9.00 m ²
設置根拠法令		設置条例				複合 関連施設	カルテ番号	施設名		所管課	延床面積
設置目的	公園に来られた方の公衆用便所										m ²
											m ²
											m ²

【建物内訳】

No.	物件番号	名称	建築日	主体構造	屋根構造	耐用年数	地上階	地下階	耐震性	財産区分	延床面積
1	1161	グリーンパーク住宅団地公園公衆用便所	1998(H10)/09/02	鉄筋コンクリート	瓦葺	38	1F			行政財産	9.00 m ²
2											m ²
3											m ²
4											m ²
5											m ²
6											m ²
7											m ²
8											m ²
9											m ²
10											m ²
合 計											9.00 m ²

【運営方法等】

運営方法	直営(一部委託を含む)	指定管理者		指定管理期間	~
------	-------------	-------	--	--------	---

【利用状況】

区分	H30(2018)年度	R1(2019)年度	R2(2020)年度
開館日数	365	365	365
利用者数			
利用者数/日	0.0	0.0	0.0
利用可能コマ数	0	0	0
利用コマ数	0	0	0
利用率			

【歳入情報】

(単位:千円)

区分	H30(2018)年度	R1(2019)年度	R2(2020)年度
施設使用料・負担金等	0	0	0
貸付料・目的外使用料等	0	0	0
その他収入	0	0	0
歳入計	0	0	0

【歳出情報】

(単位:千円)

区分	H30(2018)年度	R1(2019)年度	R2(2020)年度	
施設の コスト	人件費	0	0	0
	光熱水費等	49	49	47
	修繕料			
	委託料			
	工事請負費	0	0	0
	使用料及び賃借料			
事業の コスト	その他	1	1	1
	人件費			
	委託料・報償費			
	その他	0	0	0
指定管理料				
歳出計	50	50	48	

【指定緊急避難場所・指定避難所】

指定緊急 避難場所	地震	津波	高潮	土砂災害	洪水
指定 避難所	指定	収容人員		人	

【施設写真】



【過去5年以内に実施した工事の内容】 (単位:千円)

実施年度	件名	工事費
(No work performed in the last 5 years)		

【公共施設の適正配置に関する方向性】

占有面積	前期末面積	前期増減	機能の方向性	
			前期	中期・後期
9.00 m ²	9.00 m ²	0.00 m ²	→	→

カルテ番号	0475	利用用途分類	公園施設	評価分類	公園施設(建築物)
-------	------	--------	------	------	-----------

【施設基本情報】

施設名	下市多目的広場	所在地	菊川町大字田部327			所管課	菊川地域政策課	敷地面積	4,960.00 m ²	うち借地面積	0.00 m ²
		地区	菊川	利用圏域	地区	駐車場台数	0台	総延床面積	129.45 m ²	延床面積	129.45 m ²
設置根拠法令		設置条例				複合 関連施設	カルテ番号	施設名		所管課	延床面積
設置目的	近隣住民から寄付があった土地であり、現在は市民が自由に利用できる広場となっている。倉庫については、防災資材等を保管している。										m ²
											m ²
											m ²

【建物内訳】

No.	物件番号	名称	建築日	主体構造	屋根構造	耐用年数	地上階	地下階	耐震性	財産区分	延床面積
1	1189	下市多目的広場便所	1988(S63)/03/25	コンクリートブロック	陸屋根	34	1F			普通財産	12.00 m ²
2	1190	多目的広場倉庫	2003(H15)/07/15	鉄骨造	スレート葺	31	1F			普通財産	117.45 m ²
3											m ²
4											m ²
5											m ²
6											m ²
7											m ²
8											m ²
9											m ²
10											m ²
合 計											129.45 m ²

【運営方法等】

運営方法	直営(一部委託を含む)	指定管理者		指定管理期間	~
------	-------------	-------	--	--------	---

【利用状況】

区分	H30(2018)年度	R1(2019)年度	R2(2020)年度
開館日数	365	365	365
利用者数			
利用者数/日	0.0	0.0	0.0
利用可能コマ数	0	0	0
利用コマ数	0	0	0
利用率			

【歳入情報】

区分	H30(2018)年度	R1(2019)年度	R2(2020)年度
施設使用料・負担金等	0	0	0
貸付料・目的外使用料等	45	45	44
その他収入	0	0	
歳入計	45	45	44

【歳出情報】

区分	H30(2018)年度	R1(2019)年度	R2(2020)年度	
施設の コスト	人件費	0	0	0
	光熱水費等	20	20	18
	修繕料			
	委託料	43	43	44
	工事請負費	0	0	
	使用料及び賃借料			
事業の コスト	その他	1	1	2
	人件費			
	委託料・報償費			
	その他	0	0	0
指定管理料				
歳出計	64	64	64	

【指定緊急避難場所・指定避難所】

指定緊急 避難場所	地震	津波	高潮	土砂災害	洪水
指定 避難所	指定	収容人員		人	

【施設写真】



【過去5年以内に実施した工事の内容】 (単位:千円)

実施年度	件名	工事費
(No data visible)		

【公共施設の適正配置に関する方向性】

占有面積	前期末面積	前期増減	機能の方向性	
			前期	中期・後期
129.00 m ²	129.00 m ²	0.00 m ²	→	→

カルテ番号	0507	利用用途分類	公園施設	評価分類	公園施設(建築物)
-------	------	--------	------	------	-----------

【施設基本情報】

施設名	石柱溪休憩所	所在地	豊田町大字今出1438-2			所管課	豊田地域政策課	敷地面積	0.00 m ²	うち借地面積	0.00 m ²
		地区	豊田	利用圏域	地区	駐車場台数	0台	総延床面積	4.40 m ²	延床面積	4.40 m ²
設置根拠法令		設置条例				複合 関連施設	カルテ番号	施設名		所管課	延床面積
設置目的	石柱溪観光客の利用の便に供するため設置。										m ²
											m ²
											m ²

【建物内訳】

No.	物件番号	名称	建築日	主体構造	屋根構造	耐用年数	地上階	地下階	耐震性	財産区分	延床面積
1	1258	石柱溪休憩所 便所	1975(S50)/01/01	木造	その他	15	1F		—	行政財産	4.40 m ²
2											m ²
3											m ²
4											m ²
5											m ²
6											m ²
7											m ²
8											m ²
9											m ²
10											m ²
合 計											4.40 m ²

【運営方法等】

運営方法	直営(一部委託を含む)	指定管理者		指定管理期間	~
------	-------------	-------	--	--------	---

【利用状況】

区分	H30(2018)年度	R1(2019)年度	R2(2020)年度
開館日数	365	366	365
利用者数			
利用者数/日	0.0	0.0	0.0
利用可能コマ数	0	0	0
利用コマ数	0	0	0
利用率			

【歳入情報】

区分	H30(2018)年度	R1(2019)年度	R2(2020)年度
施設使用料・負担金等	0	0	0
貸付料・目的外使用料等	0	0	0
その他収入	0	0	0
歳入計	0	0	0

【歳出情報】

区分	H30(2018)年度	R1(2019)年度	R2(2020)年度	
施設の コスト	人件費	0	0	0
	光熱水費等	28	36	41
	修繕料	0	73	0
	委託料	136	153	244
	工事請負費	0	0	0
	使用料及び賃借料	0	0	0
事業の コスト	その他	0	5	5
	人件費	0	0	0
	委託料・報償費	0	0	0
	その他	0	0	0
指定管理料				
歳出計	164	267	290	

【指定緊急避難場所・指定避難所】

指定緊急 避難場所	地震	津波	高潮	土砂災害	洪水
指定 避難所	指定	収容人員			
		人			

【施設写真】



【過去5年以内に実施した工事の内容】 (単位:千円)

実施年度	件名	工事費
(No work items reported)		

【公共施設の適正配置に関する方向性】

占有面積	前期末面積	前期増減	機能の方向性	
			前期	中期・後期
25.40 m ²	4.40 m ²	△ 21.00 m ²	→(減築)	→

カルテ番号	0508	利用用途分類	公園施設	評価分類	公園施設(建築物)
-------	------	--------	------	------	-----------

【施設基本情報】

施設名	長正司公園公衆便所	所在地	豊田町大字殿敷886			所管課	豊田地域政策課	敷地面積	0.00 m ²	うち借地面積	0.00 m ²
		地区	豊田	利用圏域	地区	駐車場台数	0台	総延床面積	10.00 m ²	延床面積	10.00 m ²
設置根拠法令		設置条例				複合 関連施設	カルテ番号	施設名		所管課	延床面積
設置目的	長正司公園の観光客の利用の便に供するために設置										m ²
											m ²
											m ²

【建物内訳】

No.	物件番号	名称	建築日	主体構造	屋根構造	耐用年数	地上階	地下階	耐震性	財産区分	延床面積
1	1259	長正司公園公衆便所	1975(S50)/03/31	コンクリートブロック	その他	34	1F		—	行政財産	10.00 m ²
2											m ²
3											m ²
4											m ²
5											m ²
6											m ²
7											m ²
8											m ²
9											m ²
10											m ²
合 計											10.00 m ²

【運営方法等】

運営方法	直営(一部委託を含む)	指定管理者		指定管理期間	~
------	-------------	-------	--	--------	---

【利用状況】

区分	H30(2018)年度	R1(2019)年度	R2(2020)年度
開館日数	365	366	365
利用者数			
利用者数/日	0.0	0.0	0.0
利用可能コマ数	0	0	0
利用コマ数	0	0	0
利用率			

【歳入情報】

区分	H30(2018)年度	R1(2019)年度	R2(2020)年度
施設使用料・負担金等	0	0	0
貸付料・目的外使用料等	0	0	0
その他収入	0	0	0
歳入計	0	0	0

【歳出情報】

区分	H30(2018)年度	R1(2019)年度	R2(2020)年度	
施設の コスト	人件費	0	0	0
	光熱水費等	32	32	31
	修繕料			
	委託料			
	工事請負費	0	0	0
	使用料及び賃借料			
事業の コスト	その他	0	0	0
	人件費			
	委託料・報償費			
	その他	0	0	0
指定管理料				
歳出計	32	32	31	

【指定緊急避難場所・指定避難所】

指定緊急 避難場所	地震	津波	高潮	土砂災害	洪水
指定 避難所	指定	収容人員		人	

【施設写真】



【過去5年以内に実施した工事の内容】 (単位:千円)

実施年度	件名	工事費
(No work performed in the last 5 years)		

【公共施設の適正配置に関する方向性】

占有面積	前期末面積	前期増減	機能の方向性	
			前期	中期・後期
10.00 m ²	10.00 m ²	0.00 m ²	→	→

カルテ番号	0509	利用用途分類	公園施設	評価分類	公園施設(建築物)
-------	------	--------	------	------	-----------

【施設基本情報】

施設名	華山休憩所(江良)	所在地	豊田町大字江良			所管課	豊田地域政策課	敷地面積	32.00 m ²	うち借地面積	32.00 m ²
		地区	豊田	利用圏域	地区	駐車場台数	0台	総延床面積	32.58 m ²	延床面積	32.58 m ²
設置根拠法令		設置条例				複合 関連施設	カルテ番号	施設名		所管課	延床面積
設置目的	華山を訪れる観光客の休憩所及び便所として設置されている。										m ²
											m ²
											m ²

【建物内訳】

No.	物件番号	名称	建築日	主体構造	屋根構造	耐用年数	地上階	地下階	耐震性	財産区分	延床面積
1	1317	華山休憩所(江良) 休憩所	1975(S50)/01/01	鉄筋コンクリート	その他	38	1F		—	行政財産	24.00 m ²
2	1318	華山休憩所(江良) 便所	1975(S50)/01/01	コンクリートブロック	その他	34	1F		—	行政財産	8.58 m ²
3											m ²
4											m ²
5											m ²
6											m ²
7											m ²
8											m ²
9											m ²
10											m ²
合 計											32.58 m ²

【指定緊急避難場所・指定避難所】

指定緊急 避難場所	地震	津波	高潮	土砂災害	洪水
指定 避難所	指定	収容人員		人	

【施設写真】



【過去5年以内に実施した工事の内容】 (単位:千円)

実施年度	件名	工事費
(No work performed in the last 5 years)		

【公共施設の適正配置に関する方向性】

占有面積	前期末面積	前期増減	機能の方向性	
			前期	中期・後期
32.58 m ²	0.00 m ²	△ 32.58 m ²	廃止	

【運営方法等】

運営方法	直営(一部委託を含む)	指定管理者		指定管理期間	~
------	-------------	-------	--	--------	---

【利用状況】

区分	H30(2018)年度	R1(2019)年度	R2(2020)年度
開館日数	365	366	365
利用者数			
利用者数/日	0.0	0.0	0.0
利用可能コマ数	0	0	0
利用コマ数	0	0	0
利用率			

【歳出情報】 (単位:千円)

区分	H30(2018)年度	R1(2019)年度	R2(2020)年度
施設の コスト	人件費	0	0
	光熱水費等		
	修繕料		
	委託料	75	75
	工事請負費	0	0
	使用料及び賃借料	12	12
その他	0	0	
事業の コスト	人件費		
	委託料・報償費		
	その他	0	0
指定管理料			
歳出計	87	87	102

【歳入情報】 (単位:千円)

区分	H30(2018)年度	R1(2019)年度	R2(2020)年度
施設使用料・負担金等	0	0	0
貸付料・目的外使用料等	0	0	0
その他収入	0	0	0
歳入計	0	0	0

カルテ番号	0510	利用用途分類	公園施設	評価分類	公園施設(建築物)
-------	------	--------	------	------	-----------

【施設基本情報】

施設名	華山休憩所(庭田)	所在地	豊田町大字庭田132-1			所管課	豊田地域政策課	敷地面積	31.50 m ²	うち借地面積	0.00 m ²
		地区	豊田	利用圏域	地区	駐車場台数	0台	総延床面積	31.50 m ²	延床面積	31.50 m ²
設置根拠法令		設置条例				複合 関連施設	カルテ番号	施設名		所管課	延床面積
設置目的	華山登山者の利用の便に供するため。										m ²
											m ²
											m ²

【建物内訳】

No.	物件番号	名称	建築日	主体構造	屋根構造	耐用年数	地上階	地下階	耐震性	財産区分	延床面積
1	1260	華山休憩所(庭田)	1980(S55)/03/13	プレキャストコンクリート	その他	38	1F		—	行政財産	31.50 m ²
2											m ²
3											m ²
4											m ²
5											m ²
6											m ²
7											m ²
8											m ²
9											m ²
10											m ²
合 計											31.50 m ²

【運営方法等】

運営方法	直営(一部委託を含む)	指定管理者		指定管理期間	~
------	-------------	-------	--	--------	---

【利用状況】

区分	H30(2018)年度	R1(2019)年度	R2(2020)年度
開館日数	365	366	365
利用者数			
利用者数/日	0.0	0.0	0.0
利用可能コマ数	0	0	0
利用コマ数	0	0	0
利用率			

【歳入情報】

区分	H30(2018)年度	R1(2019)年度	R2(2020)年度
施設使用料・負担金等	0	0	0
貸付料・目的外使用料等	0	0	0
その他収入	0	0	0
歳入計	0	0	0

【歳出情報】

		区分	H30(2018)年度	R1(2019)年度	R2(2020)年度
施設の コスト	人件費	0	0	0	
	光熱水費等	0	0	0	
	修繕料	0	0	0	
	委託料	0	0	0	
	工事請負費	0	0	0	
	使用料及び賃借料	0	0	0	
	その他	0	0	0	
事業の コスト	人件費	0	0	0	
	委託料・報償費	0	0	0	
	その他	0	0	0	
	指定管理料		0	0	
	歳出計	0	0	0	

【指定緊急避難場所・指定避難所】

指定緊急 避難場所	地震	津波	高潮	土砂災害	洪水
指定 避難所	指定	収容人員		人	

【施設写真】



【過去5年以内に実施した工事の内容】 (単位:千円)

実施年度	件名	工事費
(No work items reported)		

【公共施設の適正配置に関する方向性】

占有面積	前期末面積	前期増減	機能の方向性	
			前期	中期・後期
31.50 m ²	31.50 m ²	0.00 m ²	→	→

カルテ番号	0513	利用用途分類	公園施設	評価分類	公園施設(建築物)
-------	------	--------	------	------	-----------

【施設基本情報】

施設名	豊田湖休憩所	所在地	豊田町大字地吉502-2			所管課	豊田地域政策課	敷地面積	0.00 m ²	うち借地面積	0.00 m ²
		地区	豊田	利用圏域	地区	駐車場台数	0台	総延床面積	240.81 m ²	延床面積	240.81 m ²
設置根拠法令		設置条例				複合 関連施設	カルテ番号	施設名		所管課	延床面積
設置目的	豊田湖を訪れる観光客の休憩所及び便所として設置されている。										m ²
											m ²
											m ²

【建物内訳】

No.	物件番号	名称	建築日	主体構造	屋根構造	耐用年数	地上階	地下階	耐震性	財産区分	延床面積
1	1262	豊田湖休憩所	1988(S63)/01/18	鉄筋コンクリート	その他	38	2F		○	行政財産	231.31 m ²
2	1319	豊田湖公衆便所	2000(H12)/01/05	木造	その他	15	1F		○	行政財産	9.50 m ²
3											m ²
4											m ²
5											m ²
6											m ²
7											m ²
8											m ²
9											m ²
10											m ²
合 計											240.81 m ²

【運営方法等】

運営方法	直営(一部委託を含む)	指定管理者		指定管理期間	~
------	-------------	-------	--	--------	---

【利用状況】

区分	H30(2018)年度	R1(2019)年度	R2(2020)年度
開館日数	365	366	365
利用者数			
利用者数/日	0.0	0.0	0.0
利用可能コマ数	0	0	0
利用コマ数	0	0	0
利用率			

【歳入情報】

区分	H30(2018)年度	R1(2019)年度	R2(2020)年度
施設使用料・負担金等	0	0	0
貸付料・目的外使用料等	0	0	0
その他収入	0	0	0
歳入計	0	0	0

【歳出情報】

		(単位:千円)		
区分	H30(2018)年度	R1(2019)年度	R2(2020)年度	
施設の コスト	人件費	0		
	光熱水費等	58	59	55
	修繕料			7
	委託料	75	75	75
	工事請負費	0	0	0
	使用料及び賃借料			
事業の コスト	その他			
	人件費			
	委託料・報償費			
	その他	0	0	0
指定管理料				
歳出計	133	134	137	

【指定緊急避難場所・指定避難所】

指定緊急 避難場所	地震	津波	高潮	土砂災害	洪水
指定 避難所	指定	収容人員		人	

【施設写真】



【過去5年以内に実施した工事の内容】 (単位:千円)

実施年度	件名	工事費
(No data visible)		

【公共施設の適正配置に関する方向性】

占有面積	前期末面積	前期増減	機能の方向性	
			前期	中期・後期
240.81 m ²	240.81 m ²	0.00 m ²	→	廃止

カルテ番号	0551	利用用途分類	公園施設	評価分類	公園施設(建築物)
-------	------	--------	------	------	-----------

【施設基本情報】

施設名	豊田中村運動公園	所在地	豊田町大字中村810-2			所管課	豊田地域政策課	敷地面積	5,741.00 m ²	うち借地面積	0.00 m ²
		地区	豊田	利用圏域	地区	駐車場台数	50台	総延床面積	3.35 m ²	延床面積	3.35 m ²
設置根拠法令		設置条例	下関市体育施設の設置等に関する条例			複合 関連施設	カルテ番号	施設名		所管課	延床面積
設置目的	多目的広場予定地として取得。ゲートボールやグラウンドゴルフに使用できる。										m ²
											m ²
											m ²

【建物内訳】

No.	物件番号	名称	建築日	主体構造	屋根構造	耐用年数	地上階	地下階	耐震性	財産区分	延床面積
1	1316	豊田中村運動公園 便所	2006(H18)/10/13	軽量鉄骨造	その他	24	1F		○	行政財産	3.35 m ²
2											m ²
3											m ²
4											m ²
5											m ²
6											m ²
7											m ²
8											m ²
9											m ²
10											m ²
合 計											3.35 m ²

【運営方法等】

運営方法	直営(一部委託を含む)	指定管理者		指定管理期間	~
------	-------------	-------	--	--------	---

【利用状況】

区分	H30(2018)年度	R1(2019)年度	R2(2020)年度
開館日数	357	358	311
利用者数			
利用者数/日	0.0	0.0	0.0
利用可能コマ数	0	0	0
利用コマ数	0	0	0
利用率			

【歳入情報】

(単位:千円)

区分	H30(2018)年度	R1(2019)年度	R2(2020)年度
施設使用料・負担金等	0	0	0
貸付料・目的外使用料等	1	1	1
その他収入	0	0	0
歳入計	1	1	1

【歳出情報】

(単位:千円)

区分	H30(2018)年度	R1(2019)年度	R2(2020)年度	
施設の コスト	人件費	0	0	0
	光熱水費等	3	3	23
	修繕料	0	0	14
	委託料	0	0	11
	工事請負費	0	0	0
	使用料及び賃借料	0	0	0
	その他	38	20	25
事業の コスト	人件費	0	0	0
	委託料・報償費	0	0	0
	その他	0	0	0
指定管理料	0	0	0	
歳出計	41	23	73	

【指定緊急避難場所・指定避難所】

指定緊急 避難場所	地震	津波	高潮	土砂災害	洪水
指定 避難所	指定	収容人員		人	

【施設写真】



【過去5年以内に実施した工事の内容】 (単位:千円)

実施年度	件名	工事費
(No work items reported)		

【公共施設の適正配置に関する方向性】

占有面積	前期末面積	前期増減	機能の方向性	
			前期	中期・後期
3.35 m ²	3.35 m ²	0.00 m ²	→	→

カルテ番号	0591	利用用途分類	公園施設	評価分類	公園施設(建築物)
-------	------	--------	------	------	-----------

【施設基本情報】

施設名	国清山自然公園公衆便所	所在地	豊浦町大字川棚			所管課	豊浦地域政策課	敷地面積	7.87 m ²	うち借地面積	0.00 m ²
		地区	豊浦	利用圏域	地区	駐車場台数	0台	総延床面積	4.24 m ²	延床面積	4.24 m ²
設置根拠法令		設置条例				複合 関連施設	カルテ番号	施設名		所管課	延床面積
設置目的	国清山自然公園整備計画に基づき、国清山の整備をし、市民及び観光客の誘致をすることを目的とする。										m ²
											m ²
											m ²

【建物内訳】

No.	物件番号	名称	建築日	主体構造	屋根構造	耐用年数	地上階	地下階	耐震性	財産区分	延床面積
1	1466	国清山自然公園公衆便所	1978(S53)/02/09	補強コンクリート	陸屋根	34	1F		—	行政財産	4.24 m ²
2											m ²
3											m ²
4											m ²
5											m ²
6											m ²
7											m ²
8											m ²
9											m ²
10											m ²
合 計											4.24 m ²

【指定緊急避難場所・指定避難所】

指定緊急 避難場所	地震	津波	高潮	土砂災害	洪水
指定 避難所	指定	収容人員		人	

【施設写真】



【過去5年以内に実施した工事の内容】 (単位:千円)

実施年度	件名	工事費
(No work performed in the last 5 years)		

【公共施設の適正配置に関する方向性】

占有面積	前期末面積	前期増減	機能の方向性	
			前期	中期・後期
4.24 m ²	0.00 m ²	△ 4.24 m ²	廃止	

【運営方法等】

運営方法	直営(一部委託を含む)	指定管理者		指定管理期間	~
------	-------------	-------	--	--------	---

【利用状況】

区分	H30(2018)年度	R1(2019)年度	R2(2020)年度
開館日数	0	0	0
利用者数			
利用者数/日			
利用可能コマ数	0	0	0
利用コマ数	0	0	0
利用率			

【歳出情報】

(単位:千円)

区分	H30(2018)年度	R1(2019)年度	R2(2020)年度
施設の コスト	人件費	0	0
	光熱水費等		
	修繕料		
	委託料		
	工事請負費	0	0
	使用料及び賃借料		
その他	1	1	1
事業の コスト	人件費		
	委託料・報償費		
	その他	0	0
指定管理料			
歳出計	1	1	1

【歳入情報】

(単位:千円)

区分	H30(2018)年度	R1(2019)年度	R2(2020)年度
施設使用料・負担金等	0	0	0
貸付料・目的外使用料等	0	0	0
その他収入	0	0	0
歳入計	0	0	0

カルテ番号	0604	利用用途分類	公園施設	評価分類	公園施設(建築物)
-------	------	--------	------	------	-----------

【施設基本情報】

施設名	豊洋運動広場便所倉庫	所在地	豊浦町大字黒井2826-2			所管課	豊浦建設農林水産課	敷地面積	43.00 m ²	うち借地面積	0.00 m ²
		地区	豊浦	利用圏域	地区	駐車場台数	80台	総延床面積	43.00 m ²	延床面積	43.00 m ²
設置根拠法令		設置条例				複合 関連施設	カルテ番号	施設名		所管課	延床面積
設置目的	豊洋運動広場の利用者の利便性確保のため。										m ²
											m ²
											m ²

【建物内訳】

No.	物件番号	名称	建築日	主体構造	屋根構造	耐用年数	地上階	地下階	耐震性	財産区分	延床面積
1	1576	豊洋運動公園便所倉庫	1989(S64)/01/01	鉄筋コンクリート	カラー鉄板葺	38	1F		—	行政財産	43.00 m ²
2											m ²
3											m ²
4											m ²
5											m ²
6											m ²
7											m ²
8											m ²
9											m ²
10											m ²
合 計											43.00 m ²

【指定緊急避難場所・指定避難所】

指定緊急 避難場所	地震	津波	高潮	土砂災害	洪水
指定 避難所	指定	収容人員		人	

【施設写真】



【運営方法等】

運営方法	直営(一部委託を含む)	指定管理者		指定管理期間	~
------	-------------	-------	--	--------	---

【利用状況】

区分	H30(2018)年度	R1(2019)年度	R2(2020)年度
開館日数	365	366	365
利用者数			
利用者数/日	0.0	0.0	0.0
利用可能コマ数	0	0	0
利用コマ数	0	0	0
利用率			

【歳出情報】

(単位:千円)

区分	H30(2018)年度	R1(2019)年度	R2(2020)年度	
施設の コスト	人件費	0	0	0
	光熱水費等	117	115	109
	修繕料	0	5	100
	委託料	90	90	100
	工事請負費	0	0	0
	使用料及び賃借料	0	0	0
	その他	7	15	20
事業の コスト	人件費	0	0	0
	委託料・報償費	0	0	0
	その他	0	0	0
指定管理料	0	0	0	
歳出計	214	225	329	

【歳入情報】

(単位:千円)

区分	H30(2018)年度	R1(2019)年度	R2(2020)年度
施設使用料・負担金等	0	0	0
貸付料・目的外使用料等	1	1	1
その他収入	24	23	23
歳入計	25	24	24

【過去5年以内に実施した工事の内容】 (単位:千円)

実施年度	件名	工事費
(No data visible)		

【公共施設の適正配置に関する方向性】

占有面積	前期末面積	前期増減	機能の方向性	
			前期	中期・後期
43.00 m ²	43.00 m ²	0.00 m ²	→	→

カルテ番号	0621	利用用途分類	公園施設	評価分類	公園施設(建築物)
-------	------	--------	------	------	-----------

【施設基本情報】

施設名	国見台森林公園公衆便所	所在地	豊浦町大字川棚			所管課	豊浦建設農林水産課	敷地面積	620,000.00 m ²	うち借地面積	0.00 m ²
		地区	豊浦	利用圏域	地区	駐車場台数	0台	総延床面積	15.50 m ²	延床面積	15.50 m ²
設置根拠法令		設置条例				複合 関連施設	カルテ番号	施設名	所管課	延床面積	
設置目的	園内には「お花見広場」「展望広場」などあって、花見やレクリエーションなどの好適地です。また、この一帯には、学術的に貴重な金胎山城跡、天然記念物のモッコク大樹、弥生住居跡が点在し、歴史文化の探訪の場として利用できます。										m ²
											m ²
											m ²

【建物内訳】

No.	物件番号	名称	建築日	主体構造	屋根構造	耐用年数	地上階	地下階	耐震性	財産区分	延床面積
1	1516	生活環境保全全国国見台森林公園 公衆便所(下)	1986(S61)/03/01	コンクリートブロック	その他	34	1F			行政財産	7.75 m ²
2	1517	生活環境保全全国国見台森林公園 公衆便所(上)	1986(S61)/03/01	コンクリートブロック	その他	34	1F			行政財産	7.75 m ²
3											m ²
4											m ²
5											m ²
6											m ²
7											m ²
8											m ²
9											m ²
10											m ²
合 計											15.50 m ²

【運営方法等】

運営方法	直営(一部委託を含む)	指定管理者		指定管理期間	~
------	-------------	-------	--	--------	---

【利用状況】

区分	H30(2018)年度	R1(2019)年度	R2(2020)年度
開館日数	365	366	365
利用者数			
利用者数/日	0.0	0.0	0.0
利用可能コマ数	0	0	0
利用コマ数	0	0	0
利用率			

【歳入情報】

区分	H30(2018)年度	R1(2019)年度	R2(2020)年度
施設使用料・負担金等	0	0	0
貸付料・目的外使用料等	0	0	0
その他収入	0	0	0
歳入計	0	0	0

【歳出情報】

区分	H30(2018)年度	R1(2019)年度	R2(2020)年度
施設の コスト	人件費		
	光熱水費等		
	修繕料		
	委託料	799	820
	工事請負費		
	使用料及び賃借料		
事業の コスト	人件費		
	委託料・報償費		
	その他		
指定管理料			
歳出計	799	820	825

【指定緊急避難場所・指定避難所】

指定緊急 避難場所	地震	津波	高潮	土砂災害	洪水
指定 避難所	指定	収容人員		人	

【施設写真】



【過去5年以内に実施した工事の内容】 (単位:千円)

実施年度	件名	工事費
(No work items reported)		

【公共施設の適正配置に関する方向性】

占有面積	前期末面積	前期増減	機能の方向性	
			前期	中期・後期
15.50 m ²	15.50 m ²	0.00 m ²	→	→

カルテ番号	0640	利用用途分類	公園施設	評価分類	公園施設(建築物)
-------	------	--------	------	------	-----------

【施設基本情報】

施設名	附野薬師公園公衆便所	所在地	豊北町大字神田3030			所管課	豊北地域政策課	敷地面積	8.82 m ²	うち借地面積	8.82 m ²
		地区	豊北	利用圏域	地区	駐車場台数	0台	総延床面積	8.82 m ²	延床面積	8.82 m ²
設置根拠法令		設置条例				複合 関連施設	カルテ番号	施設名		所管課	延床面積
設置目的	住民に健全な「レクリエーション」の場を与えるため										m ²
											m ²
											m ²

【建物内訳】

No.	物件番号	名称	建築日	主体構造	屋根構造	耐用年数	地上階	地下階	耐震性	財産区分	延床面積
1	1589	附野薬師公園公衆便所	1971(S46)/03/31	コンクリートブロック	スレート葺	34	1F		—	行政財産	8.82 m ²
2											m ²
3											m ²
4											m ²
5											m ²
6											m ²
7											m ²
8											m ²
9											m ²
10											m ²
合 計											8.82 m ²

【運営方法等】

運営方法	直営(一部委託を含む)	指定管理者		指定管理期間	~
------	-------------	-------	--	--------	---

【利用状況】

区分	H30(2018)年度	R1(2019)年度	R2(2020)年度
開館日数	0	0	0
利用者数			
利用者数/日			
利用可能コマ数	0	0	0
利用コマ数	0	0	0
利用率			

【歳入情報】

区分	H30(2018)年度	R1(2019)年度	R2(2020)年度
施設使用料・負担金等	0	0	0
貸付料・目的外使用料等	0	0	0
その他収入	0	0	0
歳入計	0	0	0

【歳出情報】

区分		H30(2018)年度	R1(2019)年度	R2(2020)年度
施設の コスト	人件費	0	0	0
	光熱水費等			
	修繕料			
	委託料			
	工事請負費	0	0	0
	使用料及び賃借料			
	その他	1	1	1
事業の コスト	人件費			
	委託料・報償費			
	その他	0	0	0
指定管理料				
歳出計		1	1	1

【指定緊急避難場所・指定避難所】

指定緊急 避難場所	地震	津波	高潮	土砂災害	洪水
指定 避難所	指定	収容人員		人	

【施設写真】



【過去5年以内に実施した工事の内容】 (単位:千円)

実施年度	件名	工事費
(No data visible)		

【公共施設の適正配置に関する方向性】

占有面積	前期末面積	前期増減	機能の方向性	
			前期	中期・後期
8.82 m ²	0.00 m ²	△ 8.82 m ²	廃止	

カルテ番号	0646	利用用途分類	公園施設	評価分類	公園施設(建築物)
-------	------	--------	------	------	-----------

【施設基本情報】

施設名	附野薬師公園休憩所	所在地	豊北町大字神田3030			所管課	豊北地域政策課	敷地面積	61.50 m ²	うち借地面積	61.50 m ²
		地区	豊北	利用圏域	地区	駐車場台数	0台	総延床面積	61.50 m ²	延床面積	61.50 m ²
設置根拠法令		設置条例				複合 関連施設	カルテ番号	施設名		所管課	延床面積
設置目的	住民に健全な「レクリエーション」の場を与えるため										m ²
											m ²
											m ²

【建物内訳】

No.	物件番号	名称	建築日	主体構造	屋根構造	耐用年数	地上階	地下階	耐震性	財産区分	延床面積
1	1595	附野薬師公園休憩所	1972(S47)/03/31	木造	スレート葺	15	1F		—	行政財産	61.50 m ²
2											m ²
3											m ²
4											m ²
5											m ²
6											m ²
7											m ²
8											m ²
9											m ²
10											m ²
合 計											61.50 m ²

【指定緊急避難場所・指定避難所】

指定緊急 避難場所	地震	津波	高潮	土砂災害	洪水
指定 避難所	指定	収容人員		人	

【施設写真】



【過去5年以内に実施した工事の内容】 (単位:千円)

実施年度	件名	工事費
(No work performed in the last 5 years)		

【公共施設の適正配置に関する方向性】

占有面積	前期末面積	前期増減	機能の方向性	
			前期	中期・後期
61.50 m ²	61.50 m ²	0.00 m ²	→	譲渡

【運営方法等】

運営方法	直営(一部委託を含む)	指定管理者		指定管理期間	~
------	-------------	-------	--	--------	---

【利用状況】

区分	H30(2018)年度	R1(2019)年度	R2(2020)年度
開館日数	365	366	365
利用者数			
利用者数/日	0.0	0.0	0.0
利用可能コマ数	0	0	0
利用コマ数	0	0	0
利用率			

【歳出情報】 (単位:千円)

区分	H30(2018)年度	R1(2019)年度	R2(2020)年度
施設の コスト	人件費	0	0
	光熱水費等		
	修繕料		
	委託料		
	工事請負費	0	0
	使用料及び賃借料		
	その他	4	4
事業の コスト	人件費		
	委託料・報償費		
	その他	0	0
指定管理料			
歳出計	4	4	4

【歳入情報】 (単位:千円)

区分	H30(2018)年度	R1(2019)年度	R2(2020)年度
施設使用料・負担金等	0	0	0
貸付料・目的外使用料等	0	0	0
その他収入	0	0	0
歳入計	0	0	0

カルテ番号	0656	利用用途分類	公園施設	評価分類	公園施設(建築物)
-------	------	--------	------	------	-----------

【施設基本情報】

施設名	滝部ゲートボール場	所在地	豊北町大字滝部3397-13			所管課	豊北地域政策課	敷地面積	1,192.12 m ²	うち借地面積	0.00 m ²
		地区	豊北	利用圏域	地区	駐車場台数	3台	総延床面積	27.88 m ²	延床面積	27.88 m ²
設置根拠法令		設置条例				複合 関連施設	カルテ番号	施設名	所管課	延床面積	
設置目的	ゲートボール場の付属施設として設置された。平成27年10月1日からは作業場等の用途として、建物及び土地の一部について個人に貸付を行っているが、建物の老朽化を理由に令和3年5月末日で貸付を終了する。										m ²
											m ²
											m ²

【建物内訳】

No.	物件番号	名称	建築日	主体構造	屋根構造	耐用年数	地上階	地下階	耐震性	財産区分	延床面積
1	1613	滝部ゲートボール場 倉庫	1992(H04)/01/01	木造	陸屋根	15	1F		—	普通財産	27.88 m ²
2											m ²
3											m ²
4											m ²
5											m ²
6											m ²
7											m ²
8											m ²
9											m ²
10											m ²
合 計											27.88 m ²

【指定緊急避難場所・指定避難所】

指定緊急 避難場所	地震	津波	高潮	土砂災害	洪水
指定 避難所	指定	収容人員		人	

【施設写真】



【過去5年以内に実施した工事の内容】 (単位:千円)

実施年度	件名	工事費
(No work performed in the last 5 years)		

【公共施設の適正配置に関する方向性】

占有面積	前期末面積	前期増減	機能の方向性	
			前期	中期・後期
27.88 m ²	0.00 m ²	△ 27.88 m ²	譲渡	

【運営方法等】

運営方法	貸付施設	指定管理者		指定管理期間	~
------	------	-------	--	--------	---

【利用状況】

区分	H30(2018)年度	R1(2019)年度	R2(2020)年度
開館日数	365	365	365
利用者数			
利用者数/日	0.0	0.0	0.0
利用可能コマ数	0	0	0
利用コマ数	0	0	0
利用率			

【歳出情報】 (単位:千円)

区分	H30(2018)年度	R1(2019)年度	R2(2020)年度
施設の コスト	人件費	0	0
	光熱水費等		
	修繕料		29
	委託料		
	工事請負費	0	0
	使用料及び賃借料		
その他	1	1	1
事業の コスト	人件費		
	委託料・報償費		
	その他	0	0
指定管理料			
歳出計	1	30	74

【歳入情報】 (単位:千円)

区分	H30(2018)年度	R1(2019)年度	R2(2020)年度
施設使用料・負担金等	0	0	0
貸付料・目的外使用料等	108	106	103
その他収入	0	0	0
歳入計	108	106	103

カルテ番号	0664	利用用途分類	公園施設	評価分類	公園施設(建築物)
-------	------	--------	------	------	-----------

【施設基本情報】

施設名	豊北田耕市民グラウンド	所在地	豊北町大字田耕4332-2			所管課	豊北地域政策課	敷地面積	7,898.00 m ²	うち借地面積	0.00 m ²
		地区	豊北	利用圏域	地区	駐車場台数	0台	総延床面積	17.22 m ²	延床面積	17.22 m ²
設置根拠法令		設置条例	下関市体育施設の設置等に関する条例			複合 関連施設	カルテ番号	施設名		所管課	延床面積
設置目的	市民の健康増進と体育の振興を図るため										m ²
											m ²
											m ²

【建物内訳】

No.	物件番号	名称	建築日	主体構造	屋根構造	耐用年数	地上階	地下階	耐震性	財産区分	延床面積
1	1622	豊北田耕市民グラウンド 便所	1989(S64)/01/01	コンクリートブロック	陸屋根	34	1F		—	行政財産	17.22 m ²
2											m ²
3											m ²
4											m ²
5											m ²
6											m ²
7											m ²
8											m ²
9											m ²
10											m ²
合 計											17.22 m ²

【運営方法等】

運営方法	直営(一部委託を含む)	指定管理者		指定管理期間	~
------	-------------	-------	--	--------	---

【利用状況】

区分	H30(2018)年度	R1(2019)年度	R2(2020)年度
開館日数	357	358	311
利用者数	3,842	3,097	1,873
利用者数/日	10.8	8.7	6.0
利用可能コマ数	4,306	4,304	3,693
利用コマ数	330	377	178
利用率	7.7%	8.8%	4.8%

【歳入情報】

区分	H30(2018)年度	R1(2019)年度	R2(2020)年度
施設使用料・負担金等	4	4	0
貸付料・目的外使用料等	0	0	0
その他収入	0	0	0
歳入計	4	4	0

【歳出情報】

区分	H30(2018)年度	R1(2019)年度	R2(2020)年度
施設の コスト	人件費		
	光熱水費等	68	68
	修繕料	0	0
	委託料	92	94
	工事請負費	0	0
	使用料及び賃借料	0	0
事業の コスト	その他		1
	人件費		
	委託料・報償費		
	その他		
指定管理料			
歳出計	160	163	157

【指定緊急避難場所・指定避難所】

指定緊急 避難場所	地震	津波	高潮	土砂災害	洪水
指定 避難所	指定	収容人員		人	

【施設写真】



【過去5年以内に実施した工事の内容】 (単位:千円)

実施年度	件名	工事費
(No work reported in the last 5 years)		

【公共施設の適正配置に関する方向性】

占有面積	前期末面積	前期増減	機能の方向性	
			前期	中期・後期
17.22 m ²	17.22 m ²	0.00 m ²	→	→

カルテ番号	0665	利用用途分類	公園施設	評価分類	公園施設(建築物)
-------	------	--------	------	------	-----------

【施設基本情報】

施設名	豊北神田市民グラウンド	所在地	豊北町大字神田2410-1			所管課	豊北地域政策課	敷地面積	11,527.00 m ²	うち借地面積	0.00 m ²
		地区	豊北	利用圏域	地区	駐車場台数	0台	総延床面積	32.40 m ²	延床面積	32.40 m ²
設置根拠法令		設置条例	下関市体育施設の設置等に関する条例			複合 関連施設	カルテ番号	施設名		所管課	延床面積
設置目的	市民の健康増進と体育の振興を図るため										m ²
											m ²
											m ²

【建物内訳】

No.	物件番号	名称	建築日	主体構造	屋根構造	耐用年数	地上階	地下階	耐震性	財産区分	延床面積
1	1623	豊北神田市民グラウンド 倉庫・便所	1990(H02)/03/28	木造	スレート葺	15	1F		—	行政財産	32.40 m ²
2											m ²
3											m ²
4											m ²
5											m ²
6											m ²
7											m ²
8											m ²
9											m ²
10											m ²
合 計											32.40 m ²

【運営方法等】

運営方法	直営(一部委託を含む)	指定管理者		指定管理期間	~
------	-------------	-------	--	--------	---

【利用状況】

区分	H30(2018)年度	R1(2019)年度	R2(2020)年度
開館日数	357	358	311
利用者数	3,444	2,318	1,271
利用者数/日	9.6	6.5	4.1
利用可能コマ数	4,306	4,304	3,693
利用コマ数	777	649	201
利用率	18.0%	15.1%	5.4%

【歳入情報】

区分	H30(2018)年度	R1(2019)年度	R2(2020)年度
施設使用料・負担金等	4	4	10
貸付料・目的外使用料等	3	4	6
その他収入	0	0	0
歳入計	7	8	16

【歳出情報】

区分		H30(2018)年度	R1(2019)年度	R2(2020)年度
施設の コスト	人件費			
	光熱水費等	179	181	192
	修繕料	197	0	0
	委託料	246	251	251
	工事請負費	0	0	0
	使用料及び賃借料	0	0	0
	その他		3	3
事業の コスト	人件費			
	委託料・報償費			
	その他			
指定管理料				
歳出計		622	435	446

【指定緊急避難場所・指定避難所】

指定緊急 避難場所	地震	津波	高潮	土砂災害	洪水
指定 避難所	指定	収容人員		人	

【施設写真】



【過去5年以内に実施した工事の内容】 (単位:千円)

実施年度	件名	工事費
(No work performed in the last 5 years)		

【公共施設の適正配置に関する方向性】

占有面積	前期末面積	前期増減	機能の方向性	
			前期	中期・後期
42.01 m ²	32.40 m ²	△ 9.61 m ²	→(台帳整理)	→

カルテ番号	0681	利用用途分類	公園施設	評価分類	公園施設(建築物)
-------	------	--------	------	------	-----------

【施設基本情報】

施設名	大浦嶽森林公園	所在地	豊北町大字阿川174-1			所管課	豊北建設農林水産課	敷地面積	58.64 m ²	うち借地面積	0.00 m ²
		地区	豊北	利用圏域	地区	駐車場台数	5台	総延床面積	47.64 m ²	延床面積	47.64 m ²
設置根拠法令		設置条例				複合 関連施設	カルテ番号	施設名	所管課	延床面積	
設置目的	地域開発の進展に伴う生活環境の悪化に対応して、都市周辺に治山効果と保健効果を発揮する森林を造成改良し、森林を通じて住みよい環境をつくる。										m ²
											m ²
											m ²

【建物内訳】

No.	物件番号	名称	建築日	主体構造	屋根構造	耐用年数	地上階	地下階	耐震性	財産区分	延床面積
1	1653	大浦嶽森林公園 管理棟	1993(H05)/10/07	木造	その他	15	1F			行政財産	30.00 m ²
2	1654	大浦嶽森林公園 便所棟	1994(H06)/03/30	木造	その他	15	1F			行政財産	17.64 m ²
3											m ²
4											m ²
5											m ²
6											m ²
7											m ²
8											m ²
9											m ²
10											m ²
合 計											47.64 m ²

【運営方法等】

運営方法	直営(一部委託を含む)	指定管理者		指定管理期間	~
------	-------------	-------	--	--------	---

【利用状況】

区分	H30(2018)年度	R1(2019)年度	R2(2020)年度
開館日数	365	366	365
利用者数			
利用者数/日	0.0	0.0	0.0
利用可能コマ数	0	0	0
利用コマ数	0	0	0
利用率			

【歳入情報】

区分	H30(2018)年度	R1(2019)年度	R2(2020)年度
施設使用料・負担金等	0	0	0
貸付料・目的外使用料等	0	0	0
その他収入	0	0	0
歳入計	0	0	0

【歳出情報】

区分	H30(2018)年度	R1(2019)年度	R2(2020)年度
施設の コスト	人件費		
	光熱水費等	15	12
	修繕料		
	委託料	1,448	1,270
	工事請負費		
	使用料及び賃借料		
事業の コスト	その他	32	40
	人件費		
	委託料・報償費		
	その他	0	0
指定管理料			
歳出計	1,495	1,322	

【指定緊急避難場所・指定避難所】

指定緊急 避難場所	地震	津波	高潮	土砂災害	洪水
指定 避難所	指定	収容人員		人	

【施設写真】



【過去5年以内に実施した工事の内容】 (単位:千円)

実施年度	件名	工事費
(No data visible)		

【公共施設の適正配置に関する方向性】

占有面積	前期末面積	前期増減	機能の方向性	
			前期	中期・後期
47.64 m ²	47.64 m ²	0.00 m ²	→	→

カルテ番号	0702	利用用途分類	公園施設	評価分類	公園施設(建築物)
-------	------	--------	------	------	-----------

【施設基本情報】

施設名	滝部資料館前児童遊園便所	所在地	豊北町大字滝部3153-1			所管課	豊北建設農林水産課	敷地面積	3,795.00 m ²	うち借地面積	0.00 m ²
		地区	豊北	利用圏域	地区	駐車場台数	0台	総延床面積	11.87 m ²	延床面積	11.87 m ²
設置根拠法令		設置条例				複合 関連施設	カルテ番号	施設名		所管課	延床面積
設置目的	豊北歴史民俗資料館に隣接した小公園で、幼児及び小学生を対象とした遊具を整備している。										m ²
											m ²
											m ²

【建物内訳】

No.	物件番号	名称	建築日	主体構造	屋根構造	耐用年数	地上階	地下階	耐震性	財産区分	延床面積
1	1736	滝部資料館前児童遊園便所	1989(S64)/01/01	木造	その他	15	1F			行政財産	11.87 m ²
2											m ²
3											m ²
4											m ²
5											m ²
6											m ²
7											m ²
8											m ²
9											m ²
10											m ²
合 計											11.87 m ²

【運営方法等】

運営方法	直営(一部委託を含む)	指定管理者		指定管理期間	~
------	-------------	-------	--	--------	---

【利用状況】

区分	H30(2018)年度	R1(2019)年度	R2(2020)年度
開館日数	365	365	365
利用者数			
利用者数/日	0.0	0.0	0.0
利用可能コマ数	0	0	0
利用コマ数	0	0	0
利用率			

【歳入情報】

区分	H30(2018)年度	R1(2019)年度	R2(2020)年度
施設使用料・負担金等	0	0	0
貸付料・目的外使用料等	0	0	0
その他収入	0	0	0
歳入計	0	0	0

【歳出情報】

		区分	H30(2018)年度	R1(2019)年度	R2(2020)年度
施設の コスト	人件費				
	光熱水費等		40	40	40
	修繕料				
	委託料		280	299	313
	工事請負費				
	使用料及び賃借料				
事業の コスト	その他		1	1	1
	人件費				
	委託料・報償費				
	その他				
		指定管理料			
		歳出計	321	340	354

【指定緊急避難場所・指定避難所】

指定緊急 避難場所	地震	津波	高潮	土砂災害	洪水
指定 避難所	指定	収容人員		人	

【施設写真】



【過去5年以内に実施した工事の内容】 (単位:千円)

実施年度	件名	工事費
(No work reported in the table)		

【公共施設の適正配置に関する方向性】

占有面積	前期末面積	前期増減	機能の方向性	
			前期	中期・後期
11.87 m ²	11.87 m ²	0.00 m ²	→	→