

令和2年度版公共施設カルテ 利用用途分類別一覧表

インフラ施設

施設数	81 施設
延床面積	114,918.50 m <sup>2</sup>

No.	地区	カルテ番号	施設名称	延床面積	No.	地区	カルテ番号	施設名称	延床面積	No.	地区	カルテ番号	施設名称	延床面積
1	中東	0438	細江第3号A上屋	1,960.00	41	彦島	0211	道路管理用資材倉庫	94.00	81	豊北	1160	豊北中継貯留槽	346.07
2	中東	0440	細江第3号B上屋	2,175.32	42	彦島	0420	六連島渡船場待合所	24.56					
3	中東	0441	岬之町第1号上屋	3,066.57	43	長府東部	0453	長府ふ頭第1号上屋	2,829.32					
4	中東	0447	岬之町第2号上屋	1,802.00	44	長府東部	0093	大気汚染観測局長府東局	9.72					
5	中東	0449	岬之町ふ頭緑地便所	13.13	45	長府東部	1125	長府駅前公衆トイレ	54.68					
6	中東	0450	細江第1号上屋	1,356.84	46	東部5	0094	大気汚染観測局小月局	9.72					
7	中東	0451	細江第2号上屋	1,966.93	47	東部5	0182	王喜西排水機場	393.12					
8	中東	0452	岬之町第3号上屋	1,951.73	48	東部5	0183	清末排水機場	177.97					
9	中東	0457	あるかぼーと親水緑地	49.15	49	東部5	0184	王喜東排水機場	266.50					
10	中東	1127	あるかぼーと地区緑地(東港)便所	22.92	50	東部5	0186	百間排水機場	200.82					
11	中東	0133	火の山ロープウェイ山ろくポンプ所	17.65	51	東部5	0190	乃木浜排水機場	114.90					
12	中東	0134	火の山ロープウェイ中継ポンプ所	16.16	52	勝山	0099	下関市環境部奥山工場	17,869.24					
13	西部	0424	東大和町A棟貸付店舗	1,473.65	53	勝山	0207	新下関駅第五地下道発電機室	12.40					
14	西部	0425	東大和町C棟貸付店舗	312.49	54	川中	0459	新港ふ頭	7,839.44					
15	西部	0429	第1突堤第4号上屋	5,061.70	55	川中	0101	下関市リサイクルプラザ	20,725.19					
16	西部	0430	第1突堤第5号上屋	6.77	56	吉見	0196	蓋井島漁港漁業集落排水処理施設	122.83					
17	西部	0431	第1突堤第6号上屋	1,657.37	57	吉見	0096	下関市環境部吉母管理場	732.53					
18	西部	0432	第2突堤第1号上屋	2,000.00	58	吉見	0001	下関市吉母飲用水供給施設	9.93					
19	西部	0433	第2突堤第2号上屋	3,678.30	59	吉見	0194	吉母漁港ポンプ場	89.60					
20	西部	0435	港湾労働者用便所	17.97	60	吉見	0421	吉見渡船待合所	18.56					
21	西部	0436	第1突堤第7号上屋	1,485.00	61	菊川	0491	農排菊川中央地区浄化センター	1,420.06					
22	西部	0437	第2突堤第3号上屋	3,332.00	62	菊川	0492	農排菊川中央地区田部真空ステーション	112.92					
23	西部	0439	細江第4号上屋	2,779.29	63	菊川	0493	農排菊川中央地区岡枝1号真空ステーション	112.92					
24	西部	0442	港湾労働者休憩所及び倉庫	78.00	64	菊川	0494	農排菊川中央地区岡枝2号真空ステーション	114.92					
25	西部	0444	下関港国際ターミナル	9,582.86	65	菊川	0495	農排大野地区浄化センター	432.50					
26	西部	0445	下関港国際ターミナル車両置場管理室	9.29	66	菊川	0496	農排上田部地区浄化センター	571.84					
27	西部	0446	第1突堤第8号上屋	1,911.00	67	菊川	0497	農排檜崎地区浄化センター	441.00					
28	西部	0454	本港地区くん蒸上屋	651.20	68	菊川	0499	農排吉賀地区浄化センター	354.86					
29	西部	0458	細江ふ頭緑地	41.37	69	菊川	0460	菊川バスターミナル	153.90					
30	西部	0205	下関駅前地下道発電機室	18.70	70	菊川	0465	工業用水道ポンプ場	118.00					
31	西部	0213	人工地盤	6.48	71	豊田	0567	大河内地区農業集落排水施設	65.13					
32	西部	0423	竹崎渡船場待合所	59.76	72	豊田	0003	豊田無線基地局(矢田)	98.75					
33	西部	1141	下関駅前広場等施設	1,676.64	73	豊田	0528	一ノ俣バス停留所	19.00					
34	向洋	0209	柏崎地下道ポンプ室	4.61	74	豊田	0531	阿座上揚水施設	5.10					
35	山の田	0208	幡生地下道発電機室	12.39	75	豊田	0548	豊田町防災行政無線中継局	3.80					
36	彦島	0448	西山ふ頭公園便所	13.49	76	豊浦	0617	農業集落排水白滝処理場	149.39					
37	彦島	0455	巖流島便所	92.44	77	豊浦	0102	クリーンセンター響	4,516.03					
38	彦島	0456	福浦ポートパーク	29.69	78	豊浦	0592	国清山自然公園ポンプ室	9.24					
39	彦島	0106	彦島工場	3,512.07	79	豊浦	0618	舟郡ダム管理棟	220.00					
40	彦島	0192	六連島給水施設	9.45	80	豊北	0685	角島尾山地区農業集落排水施設	145.66					

カルテ番号	0438	利用用途分類	インフラ施設	評価分類	港湾施設
-------	------	--------	--------	------	------

【施設基本情報】

施設名	細江第3号A上屋	所在地	細江新町4-1			所管課	港湾局施設課	敷地面積	1,960.00 m <sup>2</sup>	うち借地面積	0.00 m <sup>2</sup>				
		地区	中東	利用圏域	その他	駐車場台数	0台	総延床面積	1,960.00 m <sup>2</sup>	延床面積	1,960.00 m <sup>2</sup>				
設置根拠法令		設置条例	下関市港湾施設の設置等に関する条例			複合 関連施設	カルテ番号	施設名		所管課	延床面積				
設置目的	下関港における貨物の荷捌き、積み下ろし、保管などに使用するため。											m <sup>2</sup>			
															m <sup>2</sup>


【建物内訳】

No.	物件番号	名称	建築日	主体構造	屋根構造	耐用年数	地上階	地下階	耐震性	財産区分	延床面積
1	1100	細江第3号A上屋 上屋	1974(S49)/06/29	鉄筋コンクリート	陸屋根	38	1F		—	行政財産	1,960.00 m <sup>2</sup>
2											m <sup>2</sup>
3											m <sup>2</sup>
4											m <sup>2</sup>
5											m <sup>2</sup>
6											m <sup>2</sup>
7											m <sup>2</sup>
8											m <sup>2</sup>
9											m <sup>2</sup>
10											m <sup>2</sup>
合 計											1,960.00 m <sup>2</sup>

【指定緊急避難場所・指定避難所】

指定緊急 避難場所	地震	津波	高潮	土砂災害	洪水
指定 避難所	指定	収容人員			
				人	

【施設写真】



【運営方法等】

運営方法	直営(一部委託を含む)	指定管理者		指定管理期間	~
------	-------------	-------	--	--------	---

【利用状況】

区分	H30(2018)年度	R1(2019)年度	R2(2020)年度
開館日数	365	366	365
利用者数			
利用者数/日	0.0	0.0	0.0
利用可能コマ数			
利用コマ数			
利用率			

【歳出情報】

(単位:千円)

区分	H30(2018)年度	R1(2019)年度	R2(2020)年度
施設の コスト	人件費	0	0
	光熱水費等		
	修繕料	0	0
	委託料	0	0
	工事請負費		
	使用料及び賃借料		
その他	0	0	
事業の コスト	人件費		
	委託料・報償費		
	その他	0	0
指定管理料			
歳出計	0	0	

【歳入情報】

(単位:千円)

区分	H30(2018)年度	R1(2019)年度	R2(2020)年度
施設使用料・負担金等	5,283	5,332	5,381
貸付料・目的外使用料等	0	0	0
その他収入	0	0	0
歳入計	5,283	5,332	5,381

【過去5年以内に実施した工事の内容】 (単位:千円)

実施年度	件名	工事費
(No data visible)		

【公共施設の適正配置に関する方向性】

占有面積	前期末面積	前期増減	機能の方向性	
			前期	中期・後期
1,960.00 m <sup>2</sup>	1,960.00 m <sup>2</sup>	0.00 m <sup>2</sup>	→	→

カルテ番号	0440	利用用途分類	インフラ施設	評価分類	港湾施設
-------	------	--------	--------	------	------

【施設基本情報】

施設名	細江第3号B上屋	所在地	細江新町4-3			所管課	港湾局施設課	敷地面積	2,175.32 m <sup>2</sup>	うち借地面積	0.00 m <sup>2</sup>
		地区	中東	利用圏域	その他	駐車場台数	0台	総延床面積	2,175.32 m <sup>2</sup>	延床面積	2,175.32 m <sup>2</sup>
設置根拠法令		設置条例	下関市港湾施設の設置等に関する条例			複合 関連施設	カルテ番号	施設名		所管課	延床面積
設置目的	下関港における貨物の荷捌き、積み降ろし、保管などに使用するため。										m <sup>2</sup>
											m <sup>2</sup>
											m <sup>2</sup>

【建物内訳】

No.	物件番号	名称	建築日	主体構造	屋根構造	耐用年数	地上階	地下階	耐震性	財産区分	延床面積
1	1103	細江第3号B上屋 上屋	1978(S53)/03/31	鉄筋コンクリート	陸屋根	38	1F		—	行政財産	2,156.00 m <sup>2</sup>
2	1104	細江第3号B上屋 ポンプ室	1978(S53)/03/31	鉄筋コンクリート	陸屋根	38	1F		—	行政財産	19.32 m <sup>2</sup>
3											m <sup>2</sup>
4											m <sup>2</sup>
5											m <sup>2</sup>
6											m <sup>2</sup>
7											m <sup>2</sup>
8											m <sup>2</sup>
9											m <sup>2</sup>
10											m <sup>2</sup>
合 計											2,175.32 m <sup>2</sup>

【指定緊急避難場所・指定避難所】

指定緊急 避難場所	地震	津波	高潮	土砂災害	洪水
指定 避難所	指定	収容人員		人	

【施設写真】



【過去5年以内に実施した工事の内容】 (単位:千円)

実施年度	件名	工事費
(No data visible)		

【公共施設の適正配置に関する方向性】

占有面積	前期末面積	前期増減	機能の方向性	
			前期	中期・後期
2,175.32 m <sup>2</sup>	2,175.32 m <sup>2</sup>	0.00 m <sup>2</sup>	→	→

【運営方法等】

運営方法	直営(一部委託を含む)	指定管理者		指定管理期間	~
------	-------------	-------	--	--------	---

【利用状況】

区分	H30(2018)年度	R1(2019)年度	R2(2020)年度
開館日数	365	366	365
利用者数			
利用者数/日	0.0	0.0	0.0
利用可能コマ数			
利用コマ数			
利用率			

【歳出情報】

(単位:千円)

区分	H30(2018)年度	R1(2019)年度	R2(2020)年度
施設の コスト	人件費	0	0
	光熱水費等	746	717
	修繕料	86	495
	委託料	0	0
	工事請負費	0	0
	使用料及び賃借料		
その他	0	0	
事業の コスト	人件費		
	委託料・報償費		
	その他	0	0
指定管理料			
歳出計	832	1,212	1,090

【歳入情報】

(単位:千円)

区分	H30(2018)年度	R1(2019)年度	R2(2020)年度
施設使用料・負担金等	5,812	5,866	5,920
貸付料・目的外使用料等	0	0	0
その他収入	0	0	0
歳入計	5,812	5,866	5,920

カルテ番号	0441	利用用途分類	インフラ施設	評価分類	港湾施設
-------	------	--------	--------	------	------

【施設基本情報】

施設名	岬之町第1号上屋	所在地	岬之町20-15			所管課	港湾局施設課	敷地面積	2,490.82 m <sup>2</sup>	うち借地面積	0.00 m <sup>2</sup>
		地区	中東	利用圏域	その他	駐車場台数	24台	総延床面積	3,066.57 m <sup>2</sup>	延床面積	3,066.57 m <sup>2</sup>
設置根拠法令		設置条例	下関市港湾施設の設置等に関する条例			複合 関連施設	カルテ番号	施設名	所管課	延床面積	
設置目的	下関港における貨物の荷捌き、積み降ろし、保管などに使用するため。上屋は、海上輸送貨物の荷さばきや、中継作業のためにこれを一時保管を行うための建物で、岸壁、物揚場等の係留施設の近くに設置される。構造的には倉庫に類似しているが、荷さばきを本来の目的としており、保管を本来の目的とする倉庫とは機能的に異なる。										m <sup>2</sup>
											m <sup>2</sup>
											m <sup>2</sup>

【建物内訳】

No.	物件番号	名称	建築日	主体構造	屋根構造	耐用年数	地上階	地下階	耐震性	財産区分	延床面積
1	1105	岬之町第1号上屋 上屋	1979(S54)/04/02	鉄筋コンクリート	陸屋根	38	1F		—	行政財産	1,441.86 m <sup>2</sup>
2	1106	岬之町第1号上屋 電気室	1992(H04)/03/19	鉄筋コンクリート	陸屋根	38	1F		○	行政財産	67.50 m <sup>2</sup>
3	1107	岬之町第1号上屋 検査ゲート事務所	1992(H04)/03/19	鉄骨造	垂鉛メッキ銅板葺	38	1F		○	行政財産	20.69 m <sup>2</sup>
4	1108	岬之町第1号上屋 検査ゲート事務所	1996(H08)/03/27	軽量鉄骨造	垂鉛メッキ銅板葺	30	1F		○	行政財産	32.40 m <sup>2</sup>
5	1109	岬之町第1号上屋 上屋及び事務所	1992(H04)/09/30	鉄骨造	陸屋根	38	2F		○	行政財産	1,504.12 m <sup>2</sup>
6											m <sup>2</sup>
7											m <sup>2</sup>
8											m <sup>2</sup>
9											m <sup>2</sup>
10											m <sup>2</sup>
合 計											3,066.57 m <sup>2</sup>

【指定緊急避難場所・指定避難所】

指定緊急 避難場所	地震	津波	高潮	土砂災害	洪水
指定 避難所	指定	収容人員		人	

【施設写真】



【過去5年以内に実施した工事の内容】 (単位:千円)

実施年度	件名	工事費
(No data visible)		

【公共施設の適正配置に関する方向性】

占有面積	前期末面積	前期増減	機能の方向性	
			前期	中期・後期
3,414.97 m <sup>2</sup>	0.00 m <sup>2</sup>	△ 3,414.97 m <sup>2</sup>	廃止	

【運営方法等】

運営方法	直営(一部委託を含む)	指定管理者		指定管理期間	~
------	-------------	-------	--	--------	---

【利用状況】

区分	H30(2018)年度	R1(2019)年度	R2(2020)年度
開館日数	365	366	365
利用者数			
利用者数/日	0.0	0.0	0.0
利用可能コマ数			
利用コマ数			
利用率			

【歳出情報】 (単位:千円)

区分	H30(2018)年度	R1(2019)年度	R2(2020)年度
施設の コスト	人件費	0	0
	光熱水費等		
	修繕料	220	761
	委託料	0	0
	工事請負費	0	0
	使用料及び賃借料		
事業の コスト	その他	0	0
	人件費		
	委託料・報償費		
	その他	0	0
指定管理料			
歳出計	220	761	1,626

【歳入情報】 (単位:千円)

区分	H30(2018)年度	R1(2019)年度	R2(2020)年度
施設使用料・負担金等	7,748	7,821	7,300
貸付料・目的外使用料等	0	0	0
その他収入	0	0	0
歳入計	7,748	7,821	7,300

カルテ番号	0447	利用用途分類	インフラ施設	評価分類	港湾施設
-------	------	--------	--------	------	------

【施設基本情報】

施設名	岬之町第2号上屋	所在地	岬之町30			所管課	港湾局施設課	敷地面積	1,802.00 m <sup>2</sup>	うち借地面積	0.00 m <sup>2</sup>
		地区	中東	利用圏域	その他	駐車場台数	0台	総延床面積	1,802.00 m <sup>2</sup>	延床面積	1,802.00 m <sup>2</sup>
設置根拠法令		設置条例	下関市港湾施設の設置等に関する条例			複合 関連施設	カルテ番号	施設名		所管課	延床面積
設置目的	下関港における貨物の荷捌き、積み降ろし、保管などに使用するため。										m <sup>2</sup>
											m <sup>2</sup>
											m <sup>2</sup>

【建物内訳】

No.	物件番号	名称	建築日	主体構造	屋根構造	耐用年数	地上階	地下階	耐震性	財産区分	延床面積
1	1116	岬之町第2号上屋 上屋	1991(H03)/03/29	鉄骨造	スレート葺	31	1F		○	行政財産	1,456.00 m <sup>2</sup>
2	1117	岬之町第2号上屋 ポンプ室	1991(H03)/03/29	鉄筋コンクリート	陸屋根	38	1F		○	行政財産	6.00 m <sup>2</sup>
3	1118	岬之町第2号上屋 倉庫上屋及び事務所	1991(H03)/07/30	鉄骨造	その他	38	2F		○	行政財産	340.00 m <sup>2</sup>
4											m <sup>2</sup>
5											m <sup>2</sup>
6											m <sup>2</sup>
7											m <sup>2</sup>
8											m <sup>2</sup>
9											m <sup>2</sup>
10											m <sup>2</sup>
合 計											1,802.00 m <sup>2</sup>

【指定緊急避難場所・指定避難所】

指定緊急 避難場所	地震	津波	高潮	土砂災害	洪水
指定 避難所	指定	収容人員		人	

【施設写真】



【過去5年以内に実施した工事の内容】 (単位:千円)

実施年度	件名	工事費
(No work performed in the last 5 years)		

【公共施設の適正配置に関する方向性】

占有面積	前期末面積	前期増減	機能の方向性	
			前期	中期・後期
1,802.00 m <sup>2</sup>	0.00 m <sup>2</sup>	△ 1,802.00 m <sup>2</sup>	廃止	

【運営方法等】

運営方法	直営(一部委託を含む)	指定管理者		指定管理期間	~
------	-------------	-------	--	--------	---

【利用状況】

区分	H30(2018)年度	R1(2019)年度	R2(2020)年度
開館日数	365	366	365
利用者数			
利用者数/日	0.0	0.0	0.0
利用可能コマ数			
利用コマ数			
利用率			

【歳出情報】

(単位:千円)

区分	H30(2018)年度	R1(2019)年度	R2(2020)年度
施設の コスト	人件費	0	0
	光熱水費等	411	397
	修繕料	0	179
	委託料	0	0
	工事請負費		
	使用料及び賃借料		
その他	0	0	
事業の コスト	人件費		
	委託料・報償費		
	その他	0	0
指定管理料			
歳出計	411	576	878

【歳入情報】

(単位:千円)

区分	H30(2018)年度	R1(2019)年度	R2(2020)年度
施設使用料・負担金等	2,453	2,476	2,498
貸付料・目的外使用料等	0	0	0
その他収入	0	0	0
歳入計	2,453	2,476	2,498

カルテ番号	0449	利用用途分類	インフラ施設	評価分類	港湾施設
-------	------	--------	--------	------	------

【施設基本情報】

施設名	岬之町ふ頭緑地便所	所在地	岬之町18			所管課	港湾局施設課	敷地面積	13.13 m <sup>2</sup>	うち借地面積	0.00 m <sup>2</sup>
		地区	中東	利用圏域	地区	駐車場台数	0台	総延床面積	13.13 m <sup>2</sup>	延床面積	13.13 m <sup>2</sup>
設置根拠法令		設置条例				複合 関連施設	カルテ番号	施設名		所管課	延床面積
設置目的	岬之町ふ頭緑地の広場利用者のための公衆便所とするため。										m <sup>2</sup>
											m <sup>2</sup>
											m <sup>2</sup>

【建物内訳】

No.	物件番号	名称	建築日	主体構造	屋根構造	耐用年数	地上階	地下階	耐震性	財産区分	延床面積
1	1120	岬之町ふ頭緑地便所	1992(H04)/03/25	鉄筋コンクリート	陸屋根	38	1F		○	行政財産	13.13 m <sup>2</sup>
2											m <sup>2</sup>
3											m <sup>2</sup>
4											m <sup>2</sup>
5											m <sup>2</sup>
6											m <sup>2</sup>
7											m <sup>2</sup>
8											m <sup>2</sup>
9											m <sup>2</sup>
10											m <sup>2</sup>
合 計											13.13 m <sup>2</sup>

【指定緊急避難場所・指定避難所】

指定緊急 避難場所	地震	津波	高潮	土砂災害	洪水
指定 避難所	指定	収容人員		人	

【施設写真】



【過去5年以内に実施した工事の内容】 (単位:千円)

実施年度	件名	工事費
(No work performed in the last 5 years)		

【公共施設の適正配置に関する方向性】

占有面積	前期末面積	前期増減	機能の方向性	
			前期	中期・後期
13.13 m <sup>2</sup>	13.13 m <sup>2</sup>	0.00 m <sup>2</sup>	→	→

【運営方法等】

運営方法	直営(一部委託を含む)	指定管理者		指定管理期間	~
------	-------------	-------	--	--------	---

【利用状況】

区分	H30(2018)年度	R1(2019)年度	R2(2020)年度
開館日数	365	366	365
利用者数			
利用者数/日	0.0	0.0	0.0
利用可能コマ数			
利用コマ数			
利用率			

【歳出情報】 (単位:千円)

区分	H30(2018)年度	R1(2019)年度	R2(2020)年度
施設の コスト	人件費	0	0
	光熱水費等	56	55
	修繕料	0	0
	委託料		
	工事請負費		
	使用料及び賃借料		
事業の コスト	その他	0	0
	人件費		
	委託料・報償費		
	その他	0	0
指定管理料			
歳出計	56	55	54

【歳入情報】 (単位:千円)

区分	H30(2018)年度	R1(2019)年度	R2(2020)年度
施設使用料・負担金等	0	0	0
貸付料・目的外使用料等	0	0	0
その他収入	0	0	0
歳入計	0	0	0

カルテ番号	0450	利用用途分類	インフラ施設	評価分類	港湾施設
-------	------	--------	--------	------	------

【施設基本情報】

施設名	細江第1号上屋	所在地	細江新町1-2			所管課	港湾局施設課	敷地面積	1,356.84 m <sup>2</sup>	うち借地面積	0.00 m <sup>2</sup>			
		地区	中東	利用圏域	その他	駐車場台数	0台	総延床面積	1,356.84 m <sup>2</sup>	延床面積	1,356.84 m <sup>2</sup>			
設置根拠法令		設置条例	下関市港湾施設の設置等に関する条例			複合 関連施設	カルテ番号	施設名		所管課	延床面積			
設置目的	下関港における貨物の荷捌き、積み降ろし、保管などに使用するため。											m <sup>2</sup>		
														m <sup>2</sup>

【建物内訳】

No.	物件番号	名称	建築日	主体構造	屋根構造	耐用年数	地上階	地下階	耐震性	財産区分	延床面積
1	1121	細江第1号上屋 上屋	1994(H06)/01/01	鉄骨造	スレート葺	31	1F		○	行政財産	1,356.84 m <sup>2</sup>
2											m <sup>2</sup>
3											m <sup>2</sup>
4											m <sup>2</sup>
5											m <sup>2</sup>
6											m <sup>2</sup>
7											m <sup>2</sup>
8											m <sup>2</sup>
9											m <sup>2</sup>
10											m <sup>2</sup>
合 計											1,356.84 m <sup>2</sup>

【指定緊急避難場所・指定避難所】

指定緊急 避難場所	地震	津波	高潮	土砂災害	洪水
指定 避難所	指定	収容人員			人

【施設写真】



【過去5年以内に実施した工事の内容】 (単位:千円)

実施年度	件名	工事費
(No work performed in the last 5 years)		

【公共施設の適正配置に関する方向性】

占有面積	前期末面積	前期増減	機能の方向性	
			前期	中期・後期
1,356.84 m <sup>2</sup>	1,356.84 m <sup>2</sup>	0.00 m <sup>2</sup>	→	→

【運営方法等】

運営方法	直営(一部委託を含む)	指定管理者		指定管理期間	~
------	-------------	-------	--	--------	---

【利用状況】

区分	H30(2018)年度	R1(2019)年度	R2(2020)年度
開館日数	365	366	365
利用者数			
利用者数/日	0.0	0.0	0.0
利用可能コマ数			
利用コマ数			
利用率			

【歳出情報】 (単位:千円)

区分	H30(2018)年度	R1(2019)年度	R2(2020)年度
施設の コスト	人件費	0	0
	光熱水費等	237	238
	修繕料	67	238
	委託料	0	0
	工事請負費		
	使用料及び賃借料		
事業の コスト	その他	0	0
	人件費		
	委託料・報償費		
	その他	0	0
指定管理料			
歳出計	304	476	745

【歳入情報】 (単位:千円)

区分	H30(2018)年度	R1(2019)年度	R2(2020)年度
施設使用料・負担金等	3,639	3,673	3,706
貸付料・目的外使用料等	0	0	0
その他収入	0	0	0
歳入計	3,639	3,673	3,706

カルテ番号	0451	利用用途分類	インフラ施設	評価分類	港湾施設
-------	------	--------	--------	------	------

【施設基本情報】

施設名	細江第2号上屋	所在地	細江新町1-1			所管課	港湾局施設課	敷地面積	1,966.93 m <sup>2</sup>	うち借地面積	0.00 m <sup>2</sup>
		地区	中東	利用圏域	その他	駐車場台数	0台	総延床面積	1,966.93 m <sup>2</sup>	延床面積	1,966.93 m <sup>2</sup>
設置根拠法令		設置条例	下関市港湾施設の設置等に関する条例			複合 関連施設	カルテ番号	施設名		所管課	延床面積
設置目的	下関港における貨物の荷捌き、積み降ろし、保管などに使用するため。										m <sup>2</sup>
											m <sup>2</sup>
											m <sup>2</sup>

【建物内訳】

No.	物件番号	名称	建築日	主体構造	屋根構造	耐用年数	地上階	地下階	耐震性	財産区分	延床面積
1	1122	細江第2号上屋 上屋(1階部分)	1974(S49)/12/24	鉄筋コンクリート	陸屋根	38	2F		—	行政財産	1,960.00 m <sup>2</sup>
2	1123	細江第2号上屋 ポンプ室	1974(S49)/12/24	鉄筋コンクリート	陸屋根	38	1F		—	行政財産	6.93 m <sup>2</sup>
3											m <sup>2</sup>
4											m <sup>2</sup>
5											m <sup>2</sup>
6											m <sup>2</sup>
7											m <sup>2</sup>
8											m <sup>2</sup>
9											m <sup>2</sup>
10											m <sup>2</sup>
合 計											1,966.93 m <sup>2</sup>

【指定緊急避難場所・指定避難所】

指定緊急 避難場所	地震	津波	高潮	土砂災害	洪水
指定 避難所	指定	収容人員		人	

【施設写真】



【過去5年以内に実施した工事の内容】 (単位:千円)

実施年度	件名	工事費
(No work items listed)		

【公共施設の適正配置に関する方向性】

占有面積	前期末面積	前期増減	機能の方向性	
			前期	中期・後期
1,966.93 m <sup>2</sup>	1,966.93 m <sup>2</sup>	0.00 m <sup>2</sup>	→	→

【運営方法等】

運営方法	直営(一部委託を含む)	指定管理者		指定管理期間	~
------	-------------	-------	--	--------	---

【利用状況】

区分	H30(2018)年度	R1(2019)年度	R2(2020)年度
開館日数	365	366	365
利用者数			
利用者数/日	0.0	0.0	0.0
利用可能コマ数			
利用コマ数			
利用率			

【歳出情報】 (単位:千円)

区分	H30(2018)年度	R1(2019)年度	R2(2020)年度
施設の コスト	人件費	0	0
	光熱水費等	270	214
	修繕料	0	0
	委託料	0	0
	工事請負費	0	0
	使用料及び賃借料		
その他	0	0	
事業の コスト	人件費		
	委託料・報償費		
	その他	0	0
指定管理料			
歳出計	270	214	2,364

【歳入情報】 (単位:千円)

区分	H30(2018)年度	R1(2019)年度	R2(2020)年度
施設使用料・負担金等	5,283	5,333	5,381
貸付料・目的外使用料等	0	0	0
その他収入	0	0	0
歳入計	5,283	5,333	5,381



カルテ番号	0452	利用用途分類	インフラ施設	評価分類	港湾施設
-------	------	--------	--------	------	------

【施設基本情報】

施設名	岬之町第3号上屋	所在地	岬之町19-1			所管課	港湾局施設課	敷地面積	1,951.73 m <sup>2</sup>	うち借地面積	0.00 m <sup>2</sup>
		地区	中東	利用圏域	その他	駐車場台数	0台	総延床面積	1,951.73 m <sup>2</sup>	延床面積	1,951.73 m <sup>2</sup>
設置根拠法令		設置条例	下関市港湾施設の設置等に関する条例			複合 関連施設	カルテ番号	施設名		所管課	延床面積
設置目的	下関港における貨物の荷捌き、積み降ろし、保管などに使用するため。										m <sup>2</sup>
											m <sup>2</sup>
											m <sup>2</sup>

【建物内訳】

No.	物件番号	名称	建築日	主体構造	屋根構造	耐用年数	地上階	地下階	耐震性	財産区分	延床面積
1	1124	岬之町第3号上屋 上屋	1994(H06)/02/28	鉄骨造	スレート葺	31	1F		○	行政財産	1,497.98 m <sup>2</sup>
2	1125	岬之町第3号上屋 くん蒸庫	1994(H06)/02/28	鉄筋コンクリート	陸屋根	38	1F		○	行政財産	453.75 m <sup>2</sup>
3											m <sup>2</sup>
4											m <sup>2</sup>
5											m <sup>2</sup>
6											m <sup>2</sup>
7											m <sup>2</sup>
8											m <sup>2</sup>
9											m <sup>2</sup>
10											m <sup>2</sup>
合 計											1,951.73 m <sup>2</sup>

【指定緊急避難場所・指定避難所】

指定緊急 避難場所	地震	津波	高潮	土砂災害	洪水
指定 避難所	指定	収容人員		人	

【施設写真】



【過去5年以内に実施した工事の内容】 (単位:千円)

実施年度	件名	工事費
(No data visible)		

【公共施設の適正配置に関する方向性】

占有面積	前期末面積	前期増減	機能の方向性	
			前期	中期・後期
1,951.73 m <sup>2</sup>	0.00 m <sup>2</sup>	△ 1,951.73 m <sup>2</sup>	廃止	

【運営方法等】

運営方法	直営(一部委託を含む)	指定管理者		指定管理期間	~
------	-------------	-------	--	--------	---

【利用状況】

区分	H30(2018)年度	R1(2019)年度	R2(2020)年度
開館日数	365	366	365
利用者数			
利用者数/日	0.0	0.0	0.0
利用可能コマ数			
利用コマ数			
利用率			

【歳出情報】 (単位:千円)

区分	H30(2018)年度	R1(2019)年度	R2(2020)年度
施設の コスト	人件費	0	0
	光熱水費等	691	704
	修繕料	0	0
	委託料	1,426	1,426
	工事請負費		
	使用料及び賃借料		
事業の コスト	その他	0	0
	人件費		
	委託料・報償費		
	その他	0	0
指定管理料			
歳出計	2,117	2,130	3,522

【歳入情報】 (単位:千円)

区分	H30(2018)年度	R1(2019)年度	R2(2020)年度
施設使用料・負担金等	4,291	4,400	3,592
貸付料・目的外使用料等	0	0	0
その他収入	0	0	0
歳入計	4,291	4,400	3,592

カルテ番号	0457	利用用途分類	インフラ施設	評価分類	港湾施設
-------	------	--------	--------	------	------

【施設基本情報】

施設名	あるかぼーと親水緑地	所在地	あるかぼーと1			所管課	港湾局施設課	敷地面積	282.15 m <sup>2</sup>	うち借地面積	0.00 m <sup>2</sup>
		地区	中東	利用圏域	地区	駐車場台数	0台	総延床面積	49.15 m <sup>2</sup>	延床面積	49.15 m <sup>2</sup>
設置根拠法令		設置条例	下関市港湾施設の設置等に関する条例			複合 関連施設	カルテ番号	施設名		所管課	延床面積
設置目的	あるかぼーと地区のにぎわい創出を目的に市民の憩いの場とするため										m <sup>2</sup>
											m <sup>2</sup>
											m <sup>2</sup>

【建物内訳】

No.	物件番号	名称	建築日	主体構造	屋根構造	耐用年数	地上階	地下階	耐震性	財産区分	延床面積
1	1130	あるかぼーと親水緑地 円形機械室	2006(H18)/09/11	鉄筋コンクリート	陸屋根	38	1F		○	行政財産	12.00 m <sup>2</sup>
2	1131	あるかぼーと親水緑地 トイレ	2009(H21)/03/31	鉄筋コンクリート	その他	38	1F		○	行政財産	37.15 m <sup>2</sup>
3											m <sup>2</sup>
4											m <sup>2</sup>
5											m <sup>2</sup>
6											m <sup>2</sup>
7											m <sup>2</sup>
8											m <sup>2</sup>
9											m <sup>2</sup>
10											m <sup>2</sup>
合 計											49.15 m <sup>2</sup>

【運営方法等】

運営方法	直営(一部委託を含む)	指定管理者		指定管理期間	~
------	-------------	-------	--	--------	---

【利用状況】

区分	H30(2018)年度	R1(2019)年度	R2(2020)年度
開館日数	365	366	365
利用者数			
利用者数/日	0.0	0.0	0.0
利用可能コマ数			
利用コマ数			
利用率			

【歳入情報】

区分	H30(2018)年度	R1(2019)年度	R2(2020)年度
施設使用料・負担金等	0	0	0
貸付料・目的外使用料等	0	0	0
その他収入	0	0	0
歳入計	0	0	0

【歳出情報】

		(単位:千円)		
区分	H30(2018)年度	R1(2019)年度	R2(2020)年度	
施設の コスト	人件費	0	0	0
	光熱水費等	1,333	1,700	962
	修繕料	0	0	196
	委託料	0	0	42
	工事請負費	0	0	91
	使用料及び賃借料			
その他	0	0	0	
事業の コスト	人件費			
	委託料・報償費			
	その他	0	0	0
指定管理料				
歳出計	1,333	1,700	1,291	

【指定緊急避難場所・指定避難所】

指定緊急 避難場所	地震	津波	高潮	土砂災害	洪水
指定 避難所	指定	収容人員		人	

【施設写真】



【過去5年以内に実施した工事の内容】 (単位:千円)

実施年度	件名	工事費
(No work reported)		

【公共施設の適正配置に関する方向性】

占有面積	前期末面積	前期増減	機能の方向性	
			前期	中期・後期
282.15 m <sup>2</sup>	49.15 m <sup>2</sup>	△ 233.00 m <sup>2</sup>	→(台帳整理)	→

カルテ番号	1127	利用用途分類	インフラ施設	評価分類	港湾施設
-------	------	--------	--------	------	------

【施設基本情報】

施設名	あるかぼーと地区緑地(東港)便所	所在地	あるかぼーと			所管課	港湾局施設課	敷地面積	22.93 m <sup>2</sup>	うち借地面積	0.00 m <sup>2</sup>
		地区	中東	利用圏域	地区	駐車場台数	0台	総延床面積	22.92 m <sup>2</sup>	延床面積	22.92 m <sup>2</sup>
設置根拠法令		設置条例				複合 関連施設	カルテ番号	施設名		所管課	延床面積
設置目的	あるかぼーと地区緑地(東港)利用者のためのトイレとするため										m <sup>2</sup>
											m <sup>2</sup>
											m <sup>2</sup>

【建物内訳】

No.	物件番号	名称	建築日	主体構造	屋根構造	耐用年数	地上階	地下階	耐震性	財産区分	延床面積
1	1141	あるかぼーと地区緑地 便所(東港)	2013(H25)/09/06	鉄筋コンクリート	その他	38	1F		○	行政財産	22.92 m <sup>2</sup>
2											m <sup>2</sup>
3											m <sup>2</sup>
4											m <sup>2</sup>
5											m <sup>2</sup>
6											m <sup>2</sup>
7											m <sup>2</sup>
8											m <sup>2</sup>
9											m <sup>2</sup>
10											m <sup>2</sup>
合 計											22.92 m <sup>2</sup>

【運営方法等】

運営方法	直営(一部委託を含む)	指定管理者		指定管理期間	~
------	-------------	-------	--	--------	---

【利用状況】

区分	H30(2018)年度	R1(2019)年度	R2(2020)年度
開館日数	365	366	365
利用者数			
利用者数/日	0.0	0.0	0.0
利用可能コマ数			
利用コマ数			
利用率			

【歳入情報】

区分	H30(2018)年度	R1(2019)年度	R2(2020)年度
施設使用料・負担金等	0	0	0
貸付料・目的外使用料等	0	0	0
その他収入	0	0	0
歳入計	0	0	0

【歳出情報】

		区分	H30(2018)年度	R1(2019)年度	R2(2020)年度
施設の コスト	人件費		0	0	0
	光熱水費等		207	264	141
	修繕料		0	0	66
	委託料		0	0	42
	工事請負費				
	使用料及び賃借料				
	その他		0	0	0
事業の コスト	人件費				
	委託料・報償費				
	その他		0	0	0
		指定管理料			
		歳出計	207	264	249

【指定緊急避難場所・指定避難所】

指定緊急 避難場所	地震	津波	高潮	土砂災害	洪水
指定 避難所	指定	収容人員		人	

【施設写真】



【過去5年以内に実施した工事の内容】 (単位:千円)

実施年度	件名	工事費
(No data visible)		

【公共施設の適正配置に関する方向性】

占有面積	前期末面積	前期増減	機能の方向性	
			前期	中期・後期
22.92 m <sup>2</sup>	22.92 m <sup>2</sup>	0.00 m <sup>2</sup>	→	→

カルテ番号	0133	利用用途分類	インフラ施設	評価分類	その他インフラ施設
-------	------	--------	--------	------	-----------

【施設基本情報】

施設名	火の山ロープウェイ山ろくポンプ所	所在地	大字椋野165			所管課	観光施設課	敷地面積	59.25 m <sup>2</sup>	うち借地面積	52.50 m <sup>2</sup>
		地区	中東	利用圏域	その他	駐車場台数	0台	総延床面積	17.65 m <sup>2</sup>	延床面積	17.65 m <sup>2</sup>
設置根拠法令		設置条例				複合 関連施設	カルテ番号	施設名		所管課	延床面積
設置目的	火の山山頂へ給水するため。										m <sup>2</sup>
											m <sup>2</sup>
											m <sup>2</sup>

【建物内訳】

No.	物件番号	名称	建築日	主体構造	屋根構造	耐用年数	地上階	地下階	耐震性	財産区分	延床面積
1	438	火の山ロープウェイ山ろくポンプ所	1958(S33)/03/31	補強コンクリート	陸屋根	34	1F		—	行政財産	17.65 m <sup>2</sup>
2											m <sup>2</sup>
3											m <sup>2</sup>
4											m <sup>2</sup>
5											m <sup>2</sup>
6											m <sup>2</sup>
7											m <sup>2</sup>
8											m <sup>2</sup>
9											m <sup>2</sup>
10											m <sup>2</sup>
合 計											17.65 m <sup>2</sup>

【指定緊急避難場所・指定避難所】

指定緊急 避難場所	地震	津波	高潮	土砂災害	洪水
指定 避難所	指定	収容人員		人	

【施設写真】



【過去5年以内に実施した工事の内容】 (単位:千円)

実施年度	件名	工事費
(No work performed in the last 5 years)		

【公共施設の適正配置に関する方向性】

占有面積	前期末面積	前期増減	機能の方向性	
			前期	中期・後期
17.65 m <sup>2</sup>	17.65 m <sup>2</sup>	0.00 m <sup>2</sup>	→	→

【運営方法等】

運営方法	直営(一部委託を含む)	指定管理者		指定管理期間	~
------	-------------	-------	--	--------	---

【利用状況】

区分	H30(2018)年度	R1(2019)年度	R2(2020)年度
開館日数	0	0	
利用者数			
利用者数/日			
利用可能コマ数			
利用コマ数			
利用率			

【歳出情報】 (単位:千円)

区分	H30(2018)年度	R1(2019)年度	R2(2020)年度	
施設の コスト	人件費	0	0	0
	光熱水費等			
	修繕料			
	委託料			
	工事請負費	0	0	0
	使用料及び賃借料			
その他	328	332	324	
事業の コスト	人件費			
	委託料・報償費			
	その他	0	0	0
指定管理料				
歳出計	328	332	324	

【歳入情報】 (単位:千円)

区分	H30(2018)年度	R1(2019)年度	R2(2020)年度
施設使用料・負担金等	0	0	
貸付料・目的外使用料等	0	0	
その他収入	0	0	
歳入計	0	0	0

カルテ番号	0134	利用用途分類	インフラ施設	評価分類	その他インフラ施設
-------	------	--------	--------	------	-----------

【施設基本情報】

施設名	火の山ロープウェイ中継ポンプ所	所在地	みもすそ川町			所管課	観光施設課	敷地面積	16.16 m <sup>2</sup>	うち借地面積	0.00 m <sup>2</sup>
		地区	中東	利用圏域	その他	駐車場台数	0台	総延床面積	16.16 m <sup>2</sup>	延床面積	16.16 m <sup>2</sup>
設置根拠法令		設置条例				複合 関連施設	カルテ番号	施設名		所管課	延床面積
設置目的	火の山山頂へ給水するため(山ろくポンプ所から給水され、火の山山頂へ給水)。										m <sup>2</sup>
											m <sup>2</sup>
											m <sup>2</sup>

【建物内訳】

No.	物件番号	名称	建築日	主体構造	屋根構造	耐用年数	地上階	地下階	耐震性	財産区分	延床面積
1	439	火の山ロープウェイ中継ポンプ所	1958(S33)/03/31	補強コンクリート	陸屋根	34	1F		—	行政財産	16.16 m <sup>2</sup>
2											m <sup>2</sup>
3											m <sup>2</sup>
4											m <sup>2</sup>
5											m <sup>2</sup>
6											m <sup>2</sup>
7											m <sup>2</sup>
8											m <sup>2</sup>
9											m <sup>2</sup>
10											m <sup>2</sup>
合 計											16.16 m <sup>2</sup>

【運営方法等】

運営方法	直営(一部委託を含む)	指定管理者		指定管理期間	~
------	-------------	-------	--	--------	---

【利用状況】

区分	H30(2018)年度	R1(2019)年度	R2(2020)年度
開館日数	0	0	0
利用者数			
利用者数/日			
利用可能コマ数			
利用コマ数			
利用率			

【歳入情報】

区分	H30(2018)年度	R1(2019)年度	R2(2020)年度
施設使用料・負担金等	0	0	0
貸付料・目的外使用料等	0	0	0
その他収入	0	0	0
歳入計	0	0	0

【歳出情報】

区分	H30(2018)年度	R1(2019)年度	R2(2020)年度	
施設の コスト	人件費	0	0	0
	光熱水費等			
	修繕料			
	委託料			
	工事請負費	0	0	0
	使用料及び賃借料			
その他	136	140	140	
事業の コスト	人件費			
	委託料・報償費			
	その他	0	0	0
指定管理料				
歳出計	136	140	140	

【指定緊急避難場所・指定避難所】

指定緊急 避難場所	地震	津波	高潮	土砂災害	洪水
指定 避難所	指定	収容人員		人	

【施設写真】



【過去5年以内に実施した工事の内容】 (単位:千円)

実施年度	件名	工事費
(No work performed in the last 5 years)		

【公共施設の適正配置に関する方向性】

占有面積	前期末面積	前期増減	機能の方向性	
			前期	中期・後期
16.16 m <sup>2</sup>	16.16 m <sup>2</sup>	0.00 m <sup>2</sup>	→	→

カルテ番号	0424	利用用途分類	インフラ施設	評価分類	港湾施設
-------	------	--------	--------	------	------

【施設基本情報】

施設名	東大和町AB棟貸付店舗	所在地	東大和町二丁目16-49			所管課	港湾局施設課	敷地面積	1,473.65 m <sup>2</sup>	うち借地面積	0.00 m <sup>2</sup>
		地区	西部	利用圏域	その他	駐車場台数	0台	総延床面積	1,473.65 m <sup>2</sup>	延床面積	1,473.65 m <sup>2</sup>
設置根拠法令		設置条例				複合 関連施設	カルテ番号	施設名		所管課	延床面積
設置目的	店舗、倉庫、作業場										m <sup>2</sup>
											m <sup>2</sup>
											m <sup>2</sup>

【建物内訳】

No.	物件番号	名称	建築日	主体構造	屋根構造	耐用年数	地上階	地下階	耐震性	財産区分	延床面積
1	1143	東大和町AB棟貸付店舗 上屋(1階部分)	1972(S47)/03/25	鉄筋コンクリート	陸屋根	39	1F		—	普通財産	1,473.65 m <sup>2</sup>
2											m <sup>2</sup>
3											m <sup>2</sup>
4											m <sup>2</sup>
5											m <sup>2</sup>
6											m <sup>2</sup>
7											m <sup>2</sup>
8											m <sup>2</sup>
9											m <sup>2</sup>
10											m <sup>2</sup>
合 計											1,473.65 m <sup>2</sup>

【指定緊急避難場所・指定避難所】

指定緊急 避難場所	地震	津波	高潮	土砂災害	洪水
指定 避難所	指定	収容人員		人	

【施設写真】



【過去5年以内に実施した工事の内容】 (単位:千円)

実施年度	件名	工事費
(No data visible)		

【公共施設の適正配置に関する方向性】

占有面積	前期末面積	前期増減	機能の方向性	
			前期	中期・後期
1,473.65 m <sup>2</sup>	1,473.65 m <sup>2</sup>	0.00 m <sup>2</sup>	→	→

【運営方法等】

運営方法	直営(一部委託を含む)	指定管理者		指定管理期間	~
------	-------------	-------	--	--------	---

【利用状況】

区分	H30(2018)年度	R1(2019)年度	R2(2020)年度
開館日数	0	0	0
利用者数			
利用者数/日			
利用可能コマ数			
利用コマ数			
利用率			

【歳出情報】

(単位:千円)

区分	H30(2018)年度	R1(2019)年度	R2(2020)年度
施設の コスト	人件費	0	0
	光熱水費等		
	修繕料	0	6
	委託料	0	0
	工事請負費		
	使用料及び賃借料		
事業の コスト	その他	0	0
	人件費		
	委託料・報償費		
	その他	0	0
指定管理料			
歳出計	0	6	832

【歳入情報】

(単位:千円)

区分	H30(2018)年度	R1(2019)年度	R2(2020)年度
施設使用料・負担金等	0	0	0
貸付料・目的外使用料等	1,985	1,853	1,852
その他収入	0	0	0
歳入計	1,985	1,853	1,852

カルテ番号	0425	利用用途分類	インフラ施設	評価分類	港湾施設
-------	------	--------	--------	------	------

【施設基本情報】

施設名	東大和町C棟貸付店舗	所在地	東大和町二丁目16-63			所管課	港湾局施設課	敷地面積	312.49 m <sup>2</sup>	うち借地面積	0.00 m <sup>2</sup>		
		地区	西部	利用圏域	その他	駐車場台数	0台	総延床面積	312.49 m <sup>2</sup>	延床面積	312.49 m <sup>2</sup>		
設置根拠法令		設置条例				複合 関連施設	カルテ番号	施設名		所管課	延床面積		
設置目的	店舗、倉庫、作業場											m <sup>2</sup>	
													m <sup>2</sup>
													m <sup>2</sup>

【建物内訳】

No.	物件番号	名称	建築日	主体構造	屋根構造	耐用年数	地上階	地下階	耐震性	財産区分	延床面積
1	1144	東大和町C棟貸付店舗 上屋(1階部分)	1972(S47)/11/30	鉄筋コンクリート	陸屋根	39	1F		—	普通財産	312.49 m <sup>2</sup>
2											m <sup>2</sup>
3											m <sup>2</sup>
4											m <sup>2</sup>
5											m <sup>2</sup>
6											m <sup>2</sup>
7											m <sup>2</sup>
8											m <sup>2</sup>
9											m <sup>2</sup>
10											m <sup>2</sup>
合 計											312.49 m <sup>2</sup>

【指定緊急避難場所・指定避難所】

指定緊急 避難場所	地震	津波	高潮	土砂災害	洪水
指定 避難所	指定	収容人員		人	

【施設写真】



【過去5年以内に実施した工事の内容】 (単位:千円)

実施年度	件名	工事費
(No data visible)		

【公共施設の適正配置に関する方向性】

占有面積	前期末面積	前期増減	機能の方向性	
			前期	中期・後期
312.49 m <sup>2</sup>	312.49 m <sup>2</sup>	0.00 m <sup>2</sup>	→	→

【運営方法等】

運営方法	直営(一部委託を含む)	指定管理者		指定管理期間	~
------	-------------	-------	--	--------	---

【利用状況】

区分	H30(2018)年度	R1(2019)年度	R2(2020)年度
開館日数	0	0	0
利用者数			
利用者数/日			
利用可能コマ数			
利用コマ数			
利用率			

【歳出情報】

(単位:千円)

区分	H30(2018)年度	R1(2019)年度	R2(2020)年度
施設の コスト	人件費	0	0
	光熱水費等		
	修繕料	0	0
	委託料	0	0
	工事請負費		
	使用料及び賃借料		
その他	0	0	
事業の コスト	人件費		
	委託料・報償費		
	その他	0	0
指定管理料			
歳出計	0	0	

【歳入情報】

(単位:千円)

区分	H30(2018)年度	R1(2019)年度	R2(2020)年度
施設使用料・負担金等	0	0	
貸付料・目的外使用料等	404	409	
その他収入	0	0	
歳入計	404	409	

カルテ番号	0429	利用用途分類	インフラ施設	評価分類	港湾施設
-------	------	--------	--------	------	------

【施設基本情報】

施設名	第1突堤第4号上屋	所在地	東大和町一丁目6-5			所管課	港湾局施設課	敷地面積	1,668.50 m <sup>2</sup>	うち借地面積	0.00 m <sup>2</sup>
		地区	西部	利用圏域	その他	駐車場台数	0台	総延床面積	5,061.70 m <sup>2</sup>	延床面積	5,061.70 m <sup>2</sup>
設置根拠法令		設置条例	下関市港湾施設の設置等に関する条例			複合 関連施設	カルテ番号	施設名		所管課	延床面積
設置目的	下関港における貨物の荷捌き、積み降ろし、保管などに使用するため。										m <sup>2</sup>
											m <sup>2</sup>
											m <sup>2</sup>

【建物内訳】

No.	物件番号	名称	建築日	主体構造	屋根構造	耐用年数	地上階	地下階	耐震性	財産区分	延床面積
1	1091	第1突堤第4号上屋 上屋(1階部分)	1959(S34)/11/01	鉄筋コンクリート	陸屋根	38	3F		—	行政財産	1,659.20 m <sup>2</sup>
2	1092	第1突堤第4号上屋 ポンプ室	1959(S34)/11/01	鉄筋コンクリート	陸屋根	38	1F		—	行政財産	9.30 m <sup>2</sup>
3	1145	第1突堤第4号上屋(2、3階部分) 上屋	1959(S34)/11/01	鉄筋コンクリート	陸屋根	7	3F		—	行政財産	3,393.20 m <sup>2</sup>
4											m <sup>2</sup>
5											m <sup>2</sup>
6											m <sup>2</sup>
7											m <sup>2</sup>
8											m <sup>2</sup>
9											m <sup>2</sup>
10											m <sup>2</sup>
合 計											5,061.70 m <sup>2</sup>

【指定緊急避難場所・指定避難所】

指定緊急 避難場所	地震	津波	高潮	土砂災害	洪水
指定 避難所	指定	収容人員		人	

【施設写真】



【運営方法等】

運営方法	直営(一部委託を含む)	指定管理者		指定管理期間	~
------	-------------	-------	--	--------	---

【利用状況】

区分	H30(2018)年度	R1(2019)年度	R2(2020)年度
開館日数	365	366	365
利用者数			
利用者数/日	0.0	0.0	0.0
利用可能コマ数			
利用コマ数			
利用率			

【歳出情報】

(単位:千円)

区分	H30(2018)年度	R1(2019)年度	R2(2020)年度
施設の コスト	人件費	0	0
	光熱水費等		
	修繕料	393	524
	委託料	0	0
	工事請負費	0	0
	使用料及び賃借料		
その他	0	0	
事業の コスト	人件費		
	委託料・報償費		
	その他	0	0
指定管理料			
歳出計	393	524	1,375

【歳入情報】

(単位:千円)

区分	H30(2018)年度	R1(2019)年度	R2(2020)年度
施設使用料・負担金等	4,572	6,372	7,675
貸付料・目的外使用料等	0	0	0
その他収入	0	0	0
歳入計	4,572	6,372	7,675

【過去5年以内に実施した工事の内容】 (単位:千円)

実施年度	件名	工事費
(No data visible)		

【公共施設の適正配置に関する方向性】

占有面積	前期末面積	前期増減	機能の方向性	
			前期	中期・後期
1,668.50 m <sup>2</sup>	5,061.70 m <sup>2</sup>	3,393.20 m <sup>2</sup>	→(台帳整理)	→



令和2年度(2020年度)

公共施設カルテ

カルテ番号	0430	利用用途分類	インフラ施設	評価分類	港湾施設
-------	------	--------	--------	------	------

【施設基本情報】

施設名	第1突堤第5号上屋	所在地	東大和町一丁目6-10			所管課	港湾局施設課	敷地面積	6.77 m <sup>2</sup>	うち借地面積	0.00 m <sup>2</sup>
		地区	西部	利用圏域	その他	駐車場台数	0台	総延床面積	6.77 m <sup>2</sup>	延床面積	6.77 m <sup>2</sup>
設置根拠法令		設置条例	下関市港湾施設の設置等に関する条例			複合 関連施設	カルテ番号	施設名		所管課	延床面積
設置目的	平成25年6月30日上屋撤去。 ポンプのみ残置。										m <sup>2</sup>
											m <sup>2</sup>
											m <sup>2</sup>


【建物内訳】

No.	物件番号	名称	建築日	主体構造	屋根構造	耐用年数	地上階	地下階	耐震性	財産区分	延床面積
1	1093	第1突堤第5号上屋 ポンプ室	1982(S57)/04/16	鉄筋コンクリート	陸屋根	38	1F		○	行政財産	6.77 m <sup>2</sup>
2											m <sup>2</sup>
3											m <sup>2</sup>
4											m <sup>2</sup>
5											m <sup>2</sup>
6											m <sup>2</sup>
7											m <sup>2</sup>
8											m <sup>2</sup>
9											m <sup>2</sup>
10											m <sup>2</sup>
合 計											6.77 m <sup>2</sup>

【指定緊急避難場所・指定避難所】

指定緊急 避難場所	地震	津波	高潮	土砂災害	洪水
指定 避難所	指定	収容人員		人	

【施設写真】



【運営方法等】

運営方法	指定管理者	指定管理期間	~
------	-------	--------	---

【利用状況】

区分	H30(2018)年度	R1(2019)年度	R2(2020)年度
開館日数	0	0	0
利用者数			
利用者数/日			
利用可能コマ数			
利用コマ数			
利用率			

【歳出情報】

(単位:千円)

区分	H30(2018)年度	R1(2019)年度	R2(2020)年度
施設の コスト	人件費	0	0
	光熱水費等		
	修繕料	0	0
	委託料		
	工事請負費		
	使用料及び賃借料		
事業の コスト	その他	0	0
	人件費		
	委託料・報償費		
	その他	0	0
指定管理料			
歳出計	0	0	0

【歳入情報】

(単位:千円)

区分	H30(2018)年度	R1(2019)年度	R2(2020)年度
施設使用料・負担金等	0	0	0
貸付料・目的外使用料等	0	0	0
その他収入	0	0	0
歳入計	0	0	0

【過去5年以内に実施した工事の内容】 (単位:千円)

実施年度	件名	工事費
(No work items reported)		

【公共施設の適正配置に関する方向性】

占有面積	前期末面積	前期増減	機能の方向性	
			前期	中期・後期
6.77 m <sup>2</sup>	6.77 m <sup>2</sup>	0.00 m <sup>2</sup>	→	→

カルテ番号	0431	利用用途分類	インフラ施設	評価分類	港湾施設
-------	------	--------	--------	------	------

【施設基本情報】

施設名	第1突堤第6号上屋	所在地	東大和町一丁目6-20			所管課	港湾局施設課	敷地面積	1,657.37 m <sup>2</sup>	うち借地面積	0.00 m <sup>2</sup>
		地区	西部	利用圏域	その他	駐車場台数	0台	総延床面積	1,657.37 m <sup>2</sup>	延床面積	1,657.37 m <sup>2</sup>
設置根拠法令		設置条例	下関市港湾施設の設置等に関する条例			複合 関連施設	カルテ番号	施設名		所管課	延床面積
設置目的	下関港における貨物の荷捌き、積み降ろし、保管などに使用するため。										m <sup>2</sup>
											m <sup>2</sup>
											m <sup>2</sup>

【建物内訳】

No.	物件番号	名称	建築日	主体構造	屋根構造	耐用年数	地上階	地下階	耐震性	財産区分	延床面積
1	1094	第1突堤第6号上屋 上屋	1995(H07)/03/20	鉄骨造	その他	31	1F		○	行政財産	1,657.37 m <sup>2</sup>
2											m <sup>2</sup>
3											m <sup>2</sup>
4											m <sup>2</sup>
5											m <sup>2</sup>
6											m <sup>2</sup>
7											m <sup>2</sup>
8											m <sup>2</sup>
9											m <sup>2</sup>
10											m <sup>2</sup>
合 計											1,657.37 m <sup>2</sup>

【指定緊急避難場所・指定避難所】

指定緊急 避難場所	地震	津波	高潮	土砂災害	洪水
指定 避難所	指定	収容人員		人	

【施設写真】



【運営方法等】

運営方法	直営(一部委託を含む)	指定管理者		指定管理期間	~
------	-------------	-------	--	--------	---

【利用状況】

区分	H30(2018)年度	R1(2019)年度	R2(2020)年度
開館日数	365	366	365
利用者数			
利用者数/日	0.0	0.0	0.0
利用可能コマ数			
利用コマ数			
利用率			

【歳出情報】

(単位:千円)

区分	H30(2018)年度	R1(2019)年度	R2(2020)年度
施設の コスト	人件費	0	0
	光熱水費等	705	681
	修繕料	0	499
	委託料	0	0
	工事請負費		
	使用料及び賃借料		
その他	0	0	
事業の コスト	人件費		
	委託料・報償費		
	その他	0	0
指定管理料			
歳出計	705	1,180	1,529

【歳入情報】

(単位:千円)

区分	H30(2018)年度	R1(2019)年度	R2(2020)年度
施設使用料・負担金等	4,447	4,490	4,530
貸付料・目的外使用料等	0	0	0
その他収入	0	0	0
歳入計	4,447	4,490	4,530

【過去5年以内に実施した工事の内容】 (単位:千円)

実施年度	件名	工事費
(No data visible)		

【公共施設の適正配置に関する方向性】

占有面積	前期末面積	前期増減	機能の方向性	
			前期	中期・後期
1,657.37 m <sup>2</sup>	1,657.37 m <sup>2</sup>	0.00 m <sup>2</sup>	→	→

カルテ番号	0432	利用用途分類	インフラ施設	評価分類	港湾施設
-------	------	--------	--------	------	------

【施設基本情報】

施設名	第2突堤第1号上屋	所在地	東大和町二丁目18-15			所管課	港湾局施設課	敷地面積	2,000.00 m <sup>2</sup>	うち借地面積	0.00 m <sup>2</sup>
		地区	西部	利用圏域	その他	駐車場台数	0台	総延床面積	2,000.00 m <sup>2</sup>	延床面積	2,000.00 m <sup>2</sup>
設置根拠法令		設置条例	下関市港湾施設の設置等に関する条例			複合 関連施設	カルテ番号	施設名		所管課	延床面積
設置目的	下関港における貨物の荷捌き、積み降ろし、保管などに使用するため。										m <sup>2</sup>
											m <sup>2</sup>
											m <sup>2</sup>

【建物内訳】

No.	物件番号	名称	建築日	主体構造	屋根構造	耐用年数	地上階	地下階	耐震性	財産区分	延床面積
1	1095	第2突堤第1号上屋 上屋(1階部分)	1964(S39)/07/30	鉄筋コンクリート	陸屋根	38	2F		—	行政財産	2,000.00 m <sup>2</sup>
2											m <sup>2</sup>
3											m <sup>2</sup>
4											m <sup>2</sup>
5											m <sup>2</sup>
6											m <sup>2</sup>
7											m <sup>2</sup>
8											m <sup>2</sup>
9											m <sup>2</sup>
10											m <sup>2</sup>
合 計											2,000.00 m <sup>2</sup>

【指定緊急避難場所・指定避難所】

指定緊急 避難場所	地震	津波	高潮	土砂災害	洪水
指定 避難所	指定	収容人員		人	

【施設写真】



【過去5年以内に実施した工事の内容】 (単位:千円)

実施年度	件名	工事費
(No data for the past 5 years)		

【公共施設の適正配置に関する方向性】

占有面積	前期末面積	前期増減	機能の方向性	
			前期	中期・後期
2,000.00 m <sup>2</sup>	0.00 m <sup>2</sup>	△ 2,000.00 m <sup>2</sup>	廃止	

【運営方法等】

運営方法	直営(一部委託を含む)	指定管理者		指定管理期間	~
------	-------------	-------	--	--------	---

【利用状況】

区分	H30(2018)年度	R1(2019)年度	R2(2020)年度
開館日数	365	366	365
利用者数			
利用者数/日	0.0	0.0	0.0
利用可能コマ数			
利用コマ数			
利用率			

【歳出情報】 (単位:千円)

区分	H30(2018)年度	R1(2019)年度	R2(2020)年度
施設の コスト	人件費	0	0
	光熱水費等		
	修繕料	0	0
	委託料	0	0
	工事請負費		
	使用料及び賃借料		
その他	0	0	
事業の コスト	人件費		
	委託料・報償費		
	その他	0	0
指定管理料			
歳出計	0	0	

【歳入情報】 (単位:千円)

区分	H30(2018)年度	R1(2019)年度	R2(2020)年度
施設使用料・負担金等	3,750	3,786	3,820
貸付料・目的外使用料等	0	0	0
その他収入	0	0	0
歳入計	3,750	3,786	3,820

カルテ番号	0433	利用用途分類	インフラ施設	評価分類	港湾施設
-------	------	--------	--------	------	------

【施設基本情報】

施設名	第2突堤第2号上屋	所在地	東大和町二丁目18-35			所管課	港湾局施設課	敷地面積	3,678.30 m <sup>2</sup>	うち借地面積	0.00 m <sup>2</sup>
		地区	西部	利用圏域	その他	駐車場台数	0台	総延床面積	3,678.30 m <sup>2</sup>	延床面積	3,678.30 m <sup>2</sup>
設置根拠法令		設置条例	下関市港湾施設の設置等に関する条例			複合 関連施設	カルテ番号	施設名		所管課	延床面積
設置目的	下関港における貨物の荷捌き、積み下ろし、保管などに使用するため。										m <sup>2</sup>
											m <sup>2</sup>
											m <sup>2</sup>


【建物内訳】

No.	物件番号	名称	建築日	主体構造	屋根構造	耐用年数	地上階	地下階	耐震性	財産区分	延床面積
1	1096	第2突堤第2号上屋 上屋(1階部分及び中2階の一部)	1962(S37)/11/19	鉄筋コンクリート	陸屋根	38	2F		—	行政財産	3,678.30 m <sup>2</sup>
2											m <sup>2</sup>
3											m <sup>2</sup>
4											m <sup>2</sup>
5											m <sup>2</sup>
6											m <sup>2</sup>
7											m <sup>2</sup>
8											m <sup>2</sup>
9											m <sup>2</sup>
10											m <sup>2</sup>
合 計											3,678.30 m <sup>2</sup>

【指定緊急避難場所・指定避難所】

指定緊急 避難場所	地震	津波	高潮	土砂災害	洪水
指定 避難所	指定	収容人員		人	

【施設写真】



【過去5年以内に実施した工事の内容】 (単位:千円)

実施年度	件名	工事費
(No data visible)		

【公共施設の適正配置に関する方向性】

占有面積	前期末面積	前期増減	機能の方向性	
			前期	中期・後期
3,678.30 m <sup>2</sup>	0.00 m <sup>2</sup>	△ 3,678.30 m <sup>2</sup>	廃止	

【運営方法等】

運営方法	直営(一部委託を含む)	指定管理者		指定管理期間	~
------	-------------	-------	--	--------	---

【利用状況】

区分	H30(2018)年度	R1(2019)年度	R2(2020)年度
開館日数	365	366	365
利用者数			
利用者数/日	0.0	0.0	0.0
利用可能コマ数			
利用コマ数			
利用率			

【歳出情報】

(単位:千円)

区分	H30(2018)年度	R1(2019)年度	R2(2020)年度
施設の コスト	人件費	0	0
	光熱水費等	643	615
	修繕料	0	0
	委託料	0	0
	工事請負費		
	使用料及び賃借料		
その他	0	0	
事業の コスト	人件費		
	委託料・報償費		
	その他	0	0
指定管理料			
歳出計	643	615	1,372

【歳入情報】

(単位:千円)

区分	H30(2018)年度	R1(2019)年度	R2(2020)年度
施設使用料・負担金等	6,436	6,496	6,555
貸付料・目的外使用料等	0	0	0
その他収入	0	0	0
歳入計	6,436	6,496	6,555

カルテ番号	0435	利用用途分類	インフラ施設	評価分類	港湾施設
-------	------	--------	--------	------	------

【施設基本情報】

施設名	港湾労働者用便所	所在地	東大和町一丁目6-33			所管課	港湾局施設課	敷地面積	17.97 m <sup>2</sup>	うち借地面積	0.00 m <sup>2</sup>
		地区	西部	利用圏域	地区	駐車場台数	0台	総延床面積	17.97 m <sup>2</sup>	延床面積	17.97 m <sup>2</sup>
設置根拠法令		設置条例				複合 関連施設	カルテ番号	施設名		所管課	延床面積
設置目的	公共用便所										m <sup>2</sup>
											m <sup>2</sup>
											m <sup>2</sup>

【建物内訳】

No.	物件番号	名称	建築日	主体構造	屋根構造	耐用年数	地上階	地下階	耐震性	財産区分	延床面積
1	1097	港湾労働者用便所	1964(S39)/03/27	補強コンクリート	陸屋根	34	1F		—	行政財産	17.97 m <sup>2</sup>
2											m <sup>2</sup>
3											m <sup>2</sup>
4											m <sup>2</sup>
5											m <sup>2</sup>
6											m <sup>2</sup>
7											m <sup>2</sup>
8											m <sup>2</sup>
9											m <sup>2</sup>
10											m <sup>2</sup>
合 計											17.97 m <sup>2</sup>

【指定緊急避難場所・指定避難所】

指定緊急 避難場所	地震	津波	高潮	土砂災害	洪水
指定 避難所	指定	収容人員		人	

【施設写真】



【過去5年以内に実施した工事の内容】 (単位:千円)

実施年度	件名	工事費
(No work performed in the last 5 years)		

【公共施設の適正配置に関する方向性】

占有面積	前期末面積	前期増減	機能の方向性	
			前期	中期・後期
17.97 m <sup>2</sup>	17.97 m <sup>2</sup>	0.00 m <sup>2</sup>	→	→

【運営方法等】

運営方法	直営(一部委託を含む)	指定管理者		指定管理期間	~
------	-------------	-------	--	--------	---

【利用状況】

区分	H30(2018)年度	R1(2019)年度	R2(2020)年度
開館日数	365	366	365
利用者数			
利用者数/日	0.0	0.0	0.0
利用可能コマ数			
利用コマ数			
利用率			

【歳出情報】

(単位:千円)

区分	H30(2018)年度	R1(2019)年度	R2(2020)年度	
施設の コスト	人件費	0	0	0
	光熱水費等	96	135	216
	修繕料	0	0	0
	委託料			
	工事請負費			
	使用料及び賃借料			
その他	0	0	0	
事業の コスト	人件費			
	委託料・報償費			
	その他	0	0	0
指定管理料				
歳出計	96	135	216	

【歳入情報】

(単位:千円)

区分	H30(2018)年度	R1(2019)年度	R2(2020)年度
施設使用料・負担金等	0	0	0
貸付料・目的外使用料等	0	0	0
その他収入	0	0	0
歳入計	0	0	0

カルテ番号	0436	利用用途分類	インフラ施設	評価分類	港湾施設
-------	------	--------	--------	------	------

【施設基本情報】

施設名	第1突堤第7号上屋	所在地	東大和町一丁目6-25			所管課	港湾局施設課	敷地面積	1,485.00 m <sup>2</sup>	うち借地面積	0.00 m <sup>2</sup>
		地区	西部	利用圏域	その他	駐車場台数	0台	総延床面積	1,485.00 m <sup>2</sup>	延床面積	1,485.00 m <sup>2</sup>
設置根拠法令		設置条例	下関市港湾施設の設置等に関する条例			複合 関連施設	カルテ番号	施設名		所管課	延床面積
設置目的	下関港における貨物の荷捌き、積み下ろし、保管などに使用するため。										m <sup>2</sup>
											m <sup>2</sup>
											m <sup>2</sup>

【建物内訳】

No.	物件番号	名称	建築日	主体構造	屋根構造	耐用年数	地上階	地下階	耐震性	財産区分	延床面積
1	1098	第1突堤第7号上屋 上屋	1970(S45)/03/07	軽量鉄骨造	スレート葺	24	1F		—	行政財産	1,485.00 m <sup>2</sup>
2											m <sup>2</sup>
3											m <sup>2</sup>
4											m <sup>2</sup>
5											m <sup>2</sup>
6											m <sup>2</sup>
7											m <sup>2</sup>
8											m <sup>2</sup>
9											m <sup>2</sup>
10											m <sup>2</sup>
合 計											1,485.00 m <sup>2</sup>

【指定緊急避難場所・指定避難所】

指定緊急 避難場所	地震	津波	高潮	土砂災害	洪水
指定 避難所	指定	収容人員		人	

【施設写真】



【過去5年以内に実施した工事の内容】 (単位:千円)

実施年度	件名	工事費
(No data provided)		

【公共施設の適正配置に関する方向性】

占有面積	前期末面積	前期増減	機能の方向性	
			前期	中期・後期
1,485.00 m <sup>2</sup>	1,485.00 m <sup>2</sup>	0.00 m <sup>2</sup>	→	→

【運営方法等】

運営方法	直営(一部委託を含む)	指定管理者		指定管理期間	~
------	-------------	-------	--	--------	---

【利用状況】

区分	H30(2018)年度	R1(2019)年度	R2(2020)年度
開館日数	365	366	365
利用者数			
利用者数/日	0.0	0.0	0.0
利用可能コマ数			
利用コマ数			
利用率			

【歳出情報】

(単位:千円)

区分	H30(2018)年度	R1(2019)年度	R2(2020)年度
施設の コスト	人件費	0	0
	光熱水費等	285	373
	修繕料	0	189
	委託料	0	0
	工事請負費		
	使用料及び賃借料		
その他	0	0	
事業の コスト	人件費		
	委託料・報償費		
	その他	0	0
指定管理料			
歳出計	285	562	

【歳入情報】

(単位:千円)

区分	H30(2018)年度	R1(2019)年度	R2(2020)年度
施設使用料・負担金等	3,448	3,481	3,512
貸付料・目的外使用料等	0	0	0
その他収入	0	0	0
歳入計	3,448	3,481	3,512

カルテ番号	0437	利用用途分類	インフラ施設	評価分類	港湾施設
-------	------	--------	--------	------	------

【施設基本情報】

施設名	第2突堤第3号上屋	所在地	東大和町二丁目18-55			所管課	港湾局施設課	敷地面積	3,332.00 m <sup>2</sup>	うち借地面積	0.00 m <sup>2</sup>
		地区	西部	利用圏域	その他	駐車場台数	0台	総延床面積	3,332.00 m <sup>2</sup>	延床面積	3,332.00 m <sup>2</sup>
設置根拠法令		設置条例	下関市港湾施設の設置等に関する条例			複合 関連施設	カルテ番号	施設名		所管課	延床面積
設置目的	下関港における貨物の荷捌き、積み下ろし、保管などに使用するため。										m <sup>2</sup>
											m <sup>2</sup>
											m <sup>2</sup>


【建物内訳】

No.	物件番号	名称	建築日	主体構造	屋根構造	耐用年数	地上階	地下階	耐震性	財産区分	延床面積
1	1099	第2突堤第3号上屋 上屋	1973(S48)/03/31	鉄筋コンクリート	陸屋根	38	2F		—	行政財産	3,332.00 m <sup>2</sup>
2											m <sup>2</sup>
3											m <sup>2</sup>
4											m <sup>2</sup>
5											m <sup>2</sup>
6											m <sup>2</sup>
7											m <sup>2</sup>
8											m <sup>2</sup>
9											m <sup>2</sup>
10											m <sup>2</sup>
合 計											3,332.00 m <sup>2</sup>

【指定緊急避難場所・指定避難所】

指定緊急 避難場所	地震	津波	高潮	土砂災害	洪水
指定 避難所	指定	収容人員		人	

【施設写真】



【運営方法等】

運営方法	直営(一部委託を含む)	指定管理者		指定管理期間	~
------	-------------	-------	--	--------	---

【利用状況】

区分	H30(2018)年度	R1(2019)年度	R2(2020)年度
開館日数	365	366	365
利用者数			
利用者数/日	0.0	0.0	0.0
利用可能コマ数			
利用コマ数			
利用率			

【歳出情報】

(単位:千円)

区分	H30(2018)年度	R1(2019)年度	R2(2020)年度
施設の コスト	人件費	0	0
	光熱水費等		
	修繕料	300	85
	委託料	0	0
	工事請負費		
	使用料及び賃借料		
その他	0	0	
事業の コスト	人件費		
	委託料・報償費		
	その他	0	0
指定管理料			
歳出計	300	85	413

【歳入情報】

(単位:千円)

区分	H30(2018)年度	R1(2019)年度	R2(2020)年度
施設使用料・負担金等	6,772	6,836	6,898
貸付料・目的外使用料等	0	0	0
その他収入	0	0	0
歳入計	6,772	6,836	6,898

【過去5年以内に実施した工事の内容】 (単位:千円)

実施年度	件名	工事費
(No data visible)		

【公共施設の適正配置に関する方向性】

占有面積	前期末面積	前期増減	機能の方向性	
			前期	中期・後期
3,332.00 m <sup>2</sup>	0.00 m <sup>2</sup>	△ 3,332.00 m <sup>2</sup>	廃止	

カルテ番号	0439	利用用途分類	インフラ施設	評価分類	港湾施設
-------	------	--------	--------	------	------

【施設基本情報】

施設名	細江第4号上屋	所在地	東大和町一丁目10-60			所管課	港湾局施設課	敷地面積	2,779.29 m <sup>2</sup>	うち借地面積	0.00 m <sup>2</sup>
		地区	西部	利用圏域	その他	駐車場台数	0台	総延床面積	2,779.29 m <sup>2</sup>	延床面積	2,779.29 m <sup>2</sup>
設置根拠法令		設置条例	下関市港湾施設の設置等に関する条例			複合 関連施設	カルテ番号	施設名		所管課	延床面積
設置目的	下関港における貨物の荷捌き、積み下ろし、保管などに使用するため。										m <sup>2</sup>
											m <sup>2</sup>
											m <sup>2</sup>

【建物内訳】

No.	物件番号	名称	建築日	主体構造	屋根構造	耐用年数	地上階	地下階	耐震性	財産区分	延床面積
1	1101	細江第4号上屋 上屋及び附属屋	1977(S52)/04/01	鉄筋コンクリート	陸屋根	38	1F		—	行政財産	2,765.85 m <sup>2</sup>
2	1102	細江第4号上屋 上屋及び附属屋	1991(H03)/08/17	鉄筋コンクリート	カラー鉄板葺	38	1F		○	行政財産	13.44 m <sup>2</sup>
3											m <sup>2</sup>
4											m <sup>2</sup>
5											m <sup>2</sup>
6											m <sup>2</sup>
7											m <sup>2</sup>
8											m <sup>2</sup>
9											m <sup>2</sup>
10											m <sup>2</sup>
合 計											2,779.29 m <sup>2</sup>

【指定緊急避難場所・指定避難所】

指定緊急 避難場所	地震	津波	高潮	土砂災害	洪水
指定 避難所	指定	収容人員		人	

【施設写真】



【過去5年以内に実施した工事の内容】 (単位:千円)

実施年度	件名	工事費
(No data visible)		

【公共施設の適正配置に関する方向性】

占有面積	前期末面積	前期増減	機能の方向性	
			前期	中期・後期
2,779.29 m <sup>2</sup>	2,779.29 m <sup>2</sup>	0.00 m <sup>2</sup>	→	→

【運営方法等】

運営方法	直営(一部委託を含む)	指定管理者		指定管理期間	~
------	-------------	-------	--	--------	---

【利用状況】

区分	H30(2018)年度	R1(2019)年度	R2(2020)年度
開館日数	365	366	365
利用者数			
利用者数/日	0.0	0.0	0.0
利用可能コマ数			
利用コマ数			
利用率			

【歳出情報】

(単位:千円)

区分	H30(2018)年度	R1(2019)年度	R2(2020)年度	
施設の コスト	人件費	0	0	0
	光熱水費等	120	140	191
	修繕料	497	679	22
	委託料	0	0	505
	工事請負費			
	使用料及び賃借料			
事業の コスト	その他	0	0	0
	人件費			
	委託料・報償費			
	その他	0	0	0
指定管理料				
歳出計	617	819	718	

【歳入情報】

(単位:千円)

区分	H30(2018)年度	R1(2019)年度	R2(2020)年度
施設使用料・負担金等	7,376	7,469	7,536
貸付料・目的外使用料等	0	0	0
その他収入	0	0	0
歳入計	7,376	7,469	7,536



カルテ番号	0442	利用用途分類	インフラ施設	評価分類	港湾施設
-------	------	--------	--------	------	------

【施設基本情報】

施設名	港湾労働者休憩所及び倉庫	所在地	東大和町二丁目			所管課	港湾局施設課	敷地面積	95.41 m <sup>2</sup>	うち借地面積	95.41 m <sup>2</sup>
		地区	西部	利用圏域	その他	駐車場台数	0台	総延床面積	78.00 m <sup>2</sup>	延床面積	78.00 m <sup>2</sup>
設置根拠法令		設置条例	下関市港湾施設の設置等に関する条例			複合 関連施設	カルテ番号	施設名		所管課	延床面積
設置目的	港湾労働者の休憩場所や荷物置き場として使用するため。										m <sup>2</sup>
											m <sup>2</sup>
											m <sup>2</sup>

【建物内訳】

No.	物件番号	名称	建築日	主体構造	屋根構造	耐用年数	地上階	地下階	耐震性	財産区分	延床面積
1	1110	港湾労働者休憩所及び倉庫 休憩所及び倉庫	1979(S54)/10/23	鉄筋コンクリート	陸屋根	38	1F		—	行政財産	78.00 m <sup>2</sup>
2											m <sup>2</sup>
3											m <sup>2</sup>
4											m <sup>2</sup>
5											m <sup>2</sup>
6											m <sup>2</sup>
7											m <sup>2</sup>
8											m <sup>2</sup>
9											m <sup>2</sup>
10											m <sup>2</sup>
合 計											78.00 m <sup>2</sup>

【指定緊急避難場所・指定避難所】

指定緊急 避難場所	地震	津波	高潮	土砂災害	洪水
指定 避難所	指定	収容人員		人	

【施設写真】



【過去5年以内に実施した工事の内容】 (単位:千円)

実施年度	件名	工事費
(No work items reported)		

【公共施設の適正配置に関する方向性】

占有面積	前期末面積	前期増減	機能の方向性	
			前期	中期・後期
95.41 m <sup>2</sup>	0.00 m <sup>2</sup>	△ 95.41 m <sup>2</sup>	廃止	

【運営方法等】

運営方法	直営(一部委託を含む)	指定管理者		指定管理期間	~
------	-------------	-------	--	--------	---

【利用状況】

区分	H30(2018)年度	R1(2019)年度	R2(2020)年度
開館日数	0	0	0
利用者数			
利用者数/日			
利用可能コマ数			
利用コマ数			
利用率			

【歳出情報】 (単位:千円)

区分	H30(2018)年度	R1(2019)年度	R2(2020)年度
施設の コスト	人件費	0	0
	光熱水費等		
	修繕料	0	0
	委託料		
	工事請負費		
	使用料及び賃借料		
	その他	0	0
事業の コスト	人件費		
	委託料・報償費		
	その他	0	0
指定管理料			
歳出計	0	0	0

【歳入情報】 (単位:千円)

区分	H30(2018)年度	R1(2019)年度	R2(2020)年度
施設使用料・負担金等	707	715	720
貸付料・目的外使用料等	0	0	0
その他収入	0	0	0
歳入計	707	715	720

カルテ番号	0444	利用用途分類	インフラ施設	評価分類	港湾施設
-------	------	--------	--------	------	------

【施設基本情報】

施設名	下関港国際ターミナル	所在地	東大和町一丁目			所管課	港湾局施設課	敷地面積	5,404.00 m <sup>2</sup>	うち借地面積	0.00 m <sup>2</sup>
		地区	西部	利用圏域	市域	駐車場台数	0台	総延床面積	9,582.86 m <sup>2</sup>	延床面積	9,582.86 m <sup>2</sup>
設置根拠法令		設置条例	下関市港湾施設の設置等に関する条例			複合 関連施設	カルテ番号	施設名		所管課	延床面積
設置目的	下関港の国際定期旅客航路用ターミナルとして建築。										m <sup>2</sup>
											m <sup>2</sup>
											m <sup>2</sup>

【建物内訳】

No.	物件番号	名称	建築日	主体構造	屋根構造	耐用年数	地上階	地下階	耐震性	財産区分	延床面積
1	1112	下関港国際ターミナル 細江第5号上屋及び細江旅客上屋	1988(S63)/04/01	鉄筋コンクリート	陸屋根	38	4F		○	行政財産	9,537.54 m <sup>2</sup>
2	1113	下関港国際ターミナル 旅客用エレベータ	2014(H26)/09/30	鉄骨造	陸屋根	38	2F		○	行政財産	45.32 m <sup>2</sup>
3											m <sup>2</sup>
4											m <sup>2</sup>
5											m <sup>2</sup>
6											m <sup>2</sup>
7											m <sup>2</sup>
8											m <sup>2</sup>
9											m <sup>2</sup>
10											m <sup>2</sup>
合 計											9,582.86 m <sup>2</sup>

【指定緊急避難場所・指定避難所】

指定緊急 避難場所	地震	津波	高潮	土砂災害	洪水
指定 避難所	指定	収容人員		人	

【施設写真】



【過去5年以内に実施した工事の内容】 (単位:千円)

実施年度	件名	工事費
(No work items listed)		

【公共施設の適正配置に関する方向性】

占有面積	前期末面積	前期増減	機能の方向性	
			前期	中期・後期
9,582.86 m <sup>2</sup>	9,582.86 m <sup>2</sup>	0.00 m <sup>2</sup>	→	→

【運営方法等】

運営方法	直営(一部委託を含む)	指定管理者		指定管理期間	~
------	-------------	-------	--	--------	---

【利用状況】

区分	H30(2018)年度	R1(2019)年度	R2(2020)年度
開館日数	365	366	365
利用者数			
利用者数/日	0.0	0.0	0.0
利用可能コマ数			
利用コマ数			
利用率			

【歳出情報】

(単位:千円)

区分	H30(2018)年度	R1(2019)年度	R2(2020)年度	
施設の コスト	人件費	86,232	86,076	86,412
	光熱水費等	10,702	7,399	8,327
	修繕料	1,386	1,760	2,897
	委託料	36,324	37,281	8,974
	工事請負費	0	0	46,758
	使用料及び賃借料			
事業の コスト	その他	0	0	0
	人件費			
	委託料・報償費			
	その他	823	791	615
指定管理料				
歳出計	135,467	133,307	153,983	

【歳入情報】

(単位:千円)

区分	H30(2018)年度	R1(2019)年度	R2(2020)年度
施設使用料・負担金等	71,252	55,720	32,858
貸付料・目的外使用料等	0	0	0
その他収入	0	0	0
歳入計	71,252	55,720	32,858

カルテ番号	0445	利用用途分類	インフラ施設	評価分類	港湾施設
-------	------	--------	--------	------	------

【施設基本情報】

施設名	下関港国際ターミナル車両置場管理室	所在地	東大和町一丁目			所管課	港湾局施設課	敷地面積	9.29 m <sup>2</sup>	うち借地面積	0.00 m <sup>2</sup>
		地区	西部	利用圏域	その他	駐車場台数	113台	総延床面積	9.29 m <sup>2</sup>	延床面積	9.29 m <sup>2</sup>
設置根拠法令		設置条例	下関市港湾施設の設置等に関する条例			複合 関連施設	カルテ番号	施設名		所管課	延床面積
設置目的	下関港国際ターミナル利用者の利便向上のための駐車場										m <sup>2</sup>
											m <sup>2</sup>
											m <sup>2</sup>

【建物内訳】

No.	物件番号	名称	建築日	主体構造	屋根構造	耐用年数	地上階	地下階	耐震性	財産区分	延床面積
1	1114	下関港国際ターミナル車両置場管理室 車両置場管理室	1988(S63)/04/01	軽量鉄骨造	カラー鉄板葺	30	1F		○	行政財産	9.29 m <sup>2</sup>
2											m <sup>2</sup>
3											m <sup>2</sup>
4											m <sup>2</sup>
5											m <sup>2</sup>
6											m <sup>2</sup>
7											m <sup>2</sup>
8											m <sup>2</sup>
9											m <sup>2</sup>
10											m <sup>2</sup>
合 計											9.29 m <sup>2</sup>

【運営方法等】

運営方法	指定管理	指定管理者	株式会社オベロン	指定管理期間	2016(H28)/04/01 ~ 2021(R03)/03/31
------	------	-------	----------	--------	-----------------------------------

【利用状況】

区分	H30(2018)年度	R1(2019)年度	R2(2020)年度
開館日数	365	366	365
利用者数			
利用者数/日	0.0	0.0	0.0
利用可能コマ数			
利用コマ数			
利用率			

【歳入情報】

区分	H30(2018)年度	R1(2019)年度	R2(2020)年度
施設使用料・負担金等	0	0	0
貸付料・目的外使用料等	0	0	0
その他収入	0	0	0
歳入計	0	0	0


【歳出情報】

区分	H30(2018)年度	R1(2019)年度	R2(2020)年度	
施設の コスト	人件費	0	0	0
	光熱水費等			
	修繕料	0	0	0
	委託料			
	工事請負費			
	使用料及び賃借料			
事業の コスト	その他	0	0	0
	人件費			
	委託料・報償費			
	その他	0	0	0
指定管理料				
歳出計	0	0	0	

【指定緊急避難場所・指定避難所】

指定緊急 避難場所	地震	津波	高潮	土砂災害	洪水
指定 避難所	指定	収容人員			
		人			

【施設写真】



【過去5年以内に実施した工事の内容】 (単位:千円)

実施年度	件名	工事費
(No work performed in the last 5 years)		

【公共施設の適正配置に関する方向性】

占有面積	前期末面積	前期増減	機能の方向性	
			前期	中期・後期
9.29 m <sup>2</sup>	9.29 m <sup>2</sup>	0.00 m <sup>2</sup>	→	→

カルテ番号	0446	利用用途分類	インフラ施設	評価分類	港湾施設
-------	------	--------	--------	------	------

【施設基本情報】

施設名	第1突堤第8号上屋	所在地	東大和町一丁目11-1			所管課	港湾局施設課	敷地面積	1,911.00 m <sup>2</sup>	うち借地面積	0.00 m <sup>2</sup>
		地区	西部	利用圏域	その他	駐車場台数	0台	総延床面積	1,911.00 m <sup>2</sup>	延床面積	1,911.00 m <sup>2</sup>
設置根拠法令		設置条例	下関市港湾施設の設置等に関する条例			複合 関連施設	カルテ番号	施設名		所管課	延床面積
設置目的	下関港における貨物の荷捌き、積み降ろし、保管などに使用するため。										m <sup>2</sup>
											m <sup>2</sup>
											m <sup>2</sup>

【建物内訳】

No.	物件番号	名称	建築日	主体構造	屋根構造	耐用年数	地上階	地下階	耐震性	財産区分	延床面積
1	1115	第1突堤第8号上屋 上屋	1990(H02)/12/04	鉄骨コンクリート	スレート葺	31	1F		○	行政財産	1,911.00 m <sup>2</sup>
2											m <sup>2</sup>
3											m <sup>2</sup>
4											m <sup>2</sup>
5											m <sup>2</sup>
6											m <sup>2</sup>
7											m <sup>2</sup>
8											m <sup>2</sup>
9											m <sup>2</sup>
10											m <sup>2</sup>
合 計											1,911.00 m <sup>2</sup>

【指定緊急避難場所・指定避難所】

指定緊急 避難場所	地震	津波	高潮	土砂災害	洪水
指定 避難所	指定	収容人員		人	

【施設写真】



【過去5年以内に実施した工事の内容】 (単位:千円)

実施年度	件名	工事費
(No data visible)		

【公共施設の適正配置に関する方向性】

占有面積	前期末面積	前期増減	機能の方向性	
			前期	中期・後期
1,911.00 m <sup>2</sup>	1,911.00 m <sup>2</sup>	0.00 m <sup>2</sup>	→	→

【運営方法等】

運営方法	直営(一部委託を含む)	指定管理者		指定管理期間	~
------	-------------	-------	--	--------	---

【利用状況】

区分	H30(2018)年度	R1(2019)年度	R2(2020)年度
開館日数	365	366	365
利用者数			
利用者数/日	0.0	0.0	0.0
利用可能コマ数			
利用コマ数			
利用率			

【歳出情報】

(単位:千円)

区分	H30(2018)年度	R1(2019)年度	R2(2020)年度
施設の コスト	人件費	0	0
	光熱水費等		
	修繕料	0	0
	委託料	0	0
	工事請負費		
	使用料及び賃借料		
その他	0	0	
事業の コスト	人件費		
	委託料・報償費		
	その他	0	0
指定管理料			
歳出計	0	0	599

【歳入情報】

(単位:千円)

区分	H30(2018)年度	R1(2019)年度	R2(2020)年度
施設使用料・負担金等	4,438	4,480	4,520
貸付料・目的外使用料等	0	0	0
その他収入	0	0	0
歳入計	4,438	4,480	4,520

カルテ番号	0454	利用用途分類	インフラ施設	評価分類	港湾施設
-------	------	--------	--------	------	------

【施設基本情報】

施設名	本港地区くん蒸上屋	所在地	東大和町一丁目10-37			所管課	港湾局施設課	敷地面積	658.00 m <sup>2</sup>	うち借地面積	0.00 m <sup>2</sup>
		地区	西部	利用圏域	その他	駐車場台数	0台	総延床面積	651.20 m <sup>2</sup>	延床面積	651.20 m <sup>2</sup>
設置根拠法令		設置条例	下関市港湾施設の設置等に関する条例			複合 関連施設	カルテ番号	施設名		所管課	延床面積
設置目的	植物防疫法第9条第1項の規定に基づく消毒を行うための施設として設置										m <sup>2</sup>
											m <sup>2</sup>
											m <sup>2</sup>

【建物内訳】

No.	物件番号	名称	建築日	主体構造	屋根構造	耐用年数	地上階	地下階	耐震性	財産区分	延床面積
1	1127	本港地区くん蒸上屋 くん蒸上屋	2001(H13)/04/01	鉄筋コンクリート	陸屋根	38	1F		○	行政財産	651.20 m <sup>2</sup>
2											m <sup>2</sup>
3											m <sup>2</sup>
4											m <sup>2</sup>
5											m <sup>2</sup>
6											m <sup>2</sup>
7											m <sup>2</sup>
8											m <sup>2</sup>
9											m <sup>2</sup>
10											m <sup>2</sup>
合 計											651.20 m <sup>2</sup>

【運営方法等】

運営方法	直営(一部委託を含む)	指定管理者		指定管理期間	~
------	-------------	-------	--	--------	---

【利用状況】

区分	H30(2018)年度	R1(2019)年度	R2(2020)年度
開館日数	365	366	365
利用者数			
利用者数/日	0.0	0.0	0.0
利用可能コマ数			
利用コマ数			
利用率			

【歳入情報】

区分	H30(2018)年度	R1(2019)年度	R2(2020)年度
施設使用料・負担金等	126	132	144
貸付料・目的外使用料等	0	0	0
その他収入	0	0	0
歳入計	126	132	144


【歳出情報】

区分		H30(2018)年度	R1(2019)年度	R2(2020)年度
施設の コスト	人件費	0	0	0
	光熱水費等	673	615	581
	修繕料	38	0	0
	委託料	1,804	1,804	7,042
	工事請負費			
	使用料及び賃借料			
事業の コスト	その他	0	0	0
	人件費			
	委託料・報償費			
	その他	993	1,003	1,012
指定管理料				
歳出計	3,508	3,422	8,635	

【指定緊急避難場所・指定避難所】

指定緊急 避難場所	地震	津波	高潮	土砂災害	洪水
指定 避難所	指定	収容人員		人	

【施設写真】



【過去5年以内に実施した工事の内容】 (単位:千円)

実施年度	件名	工事費
(No data visible)		

【公共施設の適正配置に関する方向性】

占有面積	前期末面積	前期増減	機能の方向性	
			前期	中期・後期
651.20 m <sup>2</sup>	651.20 m <sup>2</sup>	0.00 m <sup>2</sup>	→	→

カルテ番号	0458	利用用途分類	インフラ施設	評価分類	港湾施設
-------	------	--------	--------	------	------

【施設基本情報】

施設名	細江ふ頭緑地	所在地	竹崎町四丁目5			所管課	港湾局施設課	敷地面積	41.37 m <sup>2</sup>	うち借地面積	0.00 m <sup>2</sup>
		地区	西部	利用圏域	地区	駐車場台数	0台	総延床面積	41.37 m <sup>2</sup>	延床面積	41.37 m <sup>2</sup>
設置根拠法令		設置条例				複合 関連施設	カルテ番号	施設名		所管課	延床面積
設置目的	細江埠頭緑地利用者のためのトイレとするため										m <sup>2</sup>
											m <sup>2</sup>
											m <sup>2</sup>

【建物内訳】

No.	物件番号	名称	建築日	主体構造	屋根構造	耐用年数	地上階	地下階	耐震性	財産区分	延床面積
1	1132	細江ふ頭緑地 便所	2007(H19)/08/17	鉄筋コンクリート	陸屋根	38	1F		○	行政財産	41.37 m <sup>2</sup>
2											m <sup>2</sup>
3											m <sup>2</sup>
4											m <sup>2</sup>
5											m <sup>2</sup>
6											m <sup>2</sup>
7											m <sup>2</sup>
8											m <sup>2</sup>
9											m <sup>2</sup>
10											m <sup>2</sup>
合 計											41.37 m <sup>2</sup>

【指定緊急避難場所・指定避難所】

指定緊急 避難場所	地震	津波	高潮	土砂災害	洪水
指定 避難所	指定	収容人員		人	

【施設写真】



【運営方法等】

運営方法	直営(一部委託を含む)	指定管理者		指定管理期間	~
------	-------------	-------	--	--------	---

【利用状況】

区分	H30(2018)年度	R1(2019)年度	R2(2020)年度
開館日数	365	366	365
利用者数			
利用者数/日	0.0	0.0	0.0
利用可能コマ数			
利用コマ数			
利用率			

【歳出情報】

(単位:千円)

区分	H30(2018)年度	R1(2019)年度	R2(2020)年度
施設の コスト	人件費	0	0
	光熱水費等	121	118
	修繕料	0	0
	委託料		
	工事請負費		
	使用料及び賃借料		
その他	0	0	
事業の コスト	人件費		
	委託料・報償費		
	その他	0	0
指定管理料			
歳出計	121	118	123

【歳入情報】

(単位:千円)

区分	H30(2018)年度	R1(2019)年度	R2(2020)年度
施設使用料・負担金等	0	0	0
貸付料・目的外使用料等	0	0	0
その他収入	0	0	0
歳入計	0	0	0

【過去5年以内に実施した工事の内容】 (単位:千円)

実施年度	件名	工事費
(No data for the past 5 years)		

【公共施設の適正配置に関する方向性】

占有面積	前期末面積	前期増減	機能の方向性	
			前期	中期・後期
41.37 m <sup>2</sup>	41.37 m <sup>2</sup>	0.00 m <sup>2</sup>	→	→

カルテ番号	0205	利用用途分類	インフラ施設	評価分類	その他インフラ施設
-------	------	--------	--------	------	-----------

【施設基本情報】

施設名	下関駅前地下道発電機室	所在地	竹崎町四丁目4-8			所管課	道路河川建設課	敷地面積	18.70 m <sup>2</sup>	うち借地面積	0.00 m <sup>2</sup>		
		地区	西部	利用圏域	その他	駐車場台数	0台	総延床面積	18.70 m <sup>2</sup>	延床面積	18.70 m <sup>2</sup>		
設置根拠法令		設置条例				複合 関連施設	カルテ番号	施設名		所管課	延床面積		
設置目的	大雨等で地下道が冠水した際に、水を排水するためのポンプを作動させるため。											m <sup>2</sup>	
													m <sup>2</sup>
													m <sup>2</sup>

【建物内訳】

No.	物件番号	名称	建築日	主体構造	屋根構造	耐用年数	地上階	地下階	耐震性	財産区分	延床面積
1	555	下関駅前地下道発電機室(附属設備含む)	1993(H05)/03/29	鉄筋コンクリート	陸屋根	38	1F		○	行政財産	18.70 m <sup>2</sup>
2											m <sup>2</sup>
3											m <sup>2</sup>
4											m <sup>2</sup>
5											m <sup>2</sup>
6											m <sup>2</sup>
7											m <sup>2</sup>
8											m <sup>2</sup>
9											m <sup>2</sup>
10											m <sup>2</sup>
合 計											18.70 m <sup>2</sup>

【運営方法等】

運営方法	直営(一部委託を含む)	指定管理者		指定管理期間	~
------	-------------	-------	--	--------	---

【利用状況】

区分	H30(2018)年度	R1(2019)年度	R2(2020)年度
開館日数			
利用者数			
利用者数/日			
利用可能コマ数			
利用コマ数			
利用率			

【歳入情報】

区分	H30(2018)年度	R1(2019)年度	R2(2020)年度
施設使用料・負担金等	0	0	0
貸付料・目的外使用料等	0	0	0
その他収入	0	0	0
歳入計	0	0	0

【歳出情報】

区分	H30(2018)年度	R1(2019)年度	R2(2020)年度
施設のコスト			
人件費	0	0	0
光熱水費等	173	174	200
修繕料			237
委託料	376	383	367
工事請負費			
使用料及び賃借料			
その他			
事業のコスト			
人件費			
委託料・報償費			
その他	0		
指定管理料			
歳出計	549	557	804

【指定緊急避難場所・指定避難所】

指定緊急避難場所	地震	津波	高潮	土砂災害	洪水
指定避難所	指定	収容人員		人	

【施設写真】



【過去5年以内に実施した工事の内容】

実施年度	件名	工事費
(単位:千円)		
(No data visible)		

【公共施設の適正配置に関する方向性】

占有面積	前期末面積	前期増減	機能の方向性	
			前期	中期・後期
18.70 m <sup>2</sup>	18.70 m <sup>2</sup>	0.00 m <sup>2</sup>	→	→

カルテ番号	0213	利用用途分類	インフラ施設	評価分類	その他インフラ施設
-------	------	--------	--------	------	-----------

【施設基本情報】

施設名	人工地盤	所在地	竹崎町四丁目			所管課	道路河川建設課	敷地面積	6,550.00 m <sup>2</sup>	うち借地面積	0.00 m <sup>2</sup>
		地区	西部	利用圏域	その他	駐車場台数	0台	総延床面積	6.48 m <sup>2</sup>	延床面積	6.48 m <sup>2</sup>
設置根拠法令		設置条例				複合 関連施設	カルテ番号	施設名		所管課	延床面積
設置目的	JR下関駅周辺の交通輻輳の解消策の一つとして、人と車を分離し、交通の円滑化を図るとともに、快適かつ安全な歩行空間を確保するため。また周辺施設の利用効率を高め、市民生活の利便性を向上させるため。										m <sup>2</sup>
											m <sup>2</sup>
											m <sup>2</sup>

【建物内訳】

No.	物件番号	名称	建築日	主体構造	屋根構造	耐用年数	地上階	地下階	耐震性	財産区分	延床面積
1	562	人工地盤 管理室	1994(H06)/08/17	軽量鉄骨造	カラー鉄板葺	30	1F		○	行政財産	6.48 m <sup>2</sup>
2											m <sup>2</sup>
3											m <sup>2</sup>
4											m <sup>2</sup>
5											m <sup>2</sup>
6											m <sup>2</sup>
7											m <sup>2</sup>
8											m <sup>2</sup>
9											m <sup>2</sup>
10											m <sup>2</sup>
合 計											6.48 m <sup>2</sup>

【運営方法等】

運営方法	直営(一部委託を含む)	指定管理者		指定管理期間	~
------	-------------	-------	--	--------	---

【利用状況】

区分	H30(2018)年度	R1(2019)年度	R2(2020)年度
開館日数	0	0	
利用者数			
利用者数/日			
利用可能コマ数			
利用コマ数			
利用率			

【歳入情報】

区分	H30(2018)年度	R1(2019)年度	R2(2020)年度
施設使用料・負担金等	0	0	0
貸付料・目的外使用料等	0	0	0
その他収入	1,080	6,601	6,601
歳入計	1,080	6,601	6,601

【歳出情報】

区分	H30(2018)年度	R1(2019)年度	R2(2020)年度
施設のコスト			
人件費	0	0	0
光熱水費等	5,031	5,582	4,794
修繕料	7,082	12,785	9,757
委託料	21,402	21,600	19,703
工事請負費	276,865	253,108	84,329
使用料及び賃借料			
その他			
事業のコスト			
人件費			
委託料・報償費			
その他	0	0	
指定管理料			
歳出計	310,380	293,075	118,583

【指定緊急避難場所・指定避難所】

指定緊急避難場所	地震	津波	高潮	土砂災害	洪水
指定避難所	指定	収容人員		人	

【施設写真】



【過去5年以内に実施した工事の内容】 (単位:千円)

実施年度	件名	工事費
(No work performed in the last 5 years)		

【公共施設の適正配置に関する方向性】

占有面積	前期末面積	前期増減	機能の方向性	
			前期	中期・後期
6,556.48 m <sup>2</sup>	6.48 m <sup>2</sup>	△ 6,550.00 m <sup>2</sup>	→(台帳整理)	→



カルテ番号	0423	利用用途分類	インフラ施設	評価分類	その他インフラ施設
-------	------	--------	--------	------	-----------

【施設基本情報】

施設名	竹崎渡船場待合所	所在地	竹崎町三丁目15			所管課	港湾局経営課	敷地面積	86.44 m <sup>2</sup>	うち借地面積	86.44 m <sup>2</sup>
		地区	西部	利用圏域	地区	駐車場台数	0台	総延床面積	59.76 m <sup>2</sup>	延床面積	59.76 m <sup>2</sup>
設置根拠法令		設置条例				複合 関連施設	カルテ番号	施設名		所管課	延床面積
設置目的	竹崎～六連島航路渡船利用者のための待合所(バリアフリー法対象施設)										m <sup>2</sup>
											m <sup>2</sup>
											m <sup>2</sup>

【建物内訳】

No.	物件番号	名称	建築日	主体構造	屋根構造	耐用年数	地上階	地下階	耐震性	財産区分	延床面積
1	1089	竹崎渡船場待合所	2012(H24)/03/01	鉄筋コンクリート	陸屋根	38	1F			行政財産	59.76 m <sup>2</sup>
2											m <sup>2</sup>
3											m <sup>2</sup>
4											m <sup>2</sup>
5											m <sup>2</sup>
6											m <sup>2</sup>
7											m <sup>2</sup>
8											m <sup>2</sup>
9											m <sup>2</sup>
10											m <sup>2</sup>
合 計											59.76 m <sup>2</sup>

【指定緊急避難場所・指定避難所】

指定緊急 避難場所	地震	津波	高潮	土砂災害	洪水
指定 避難所	指定	収容人員		人	

【施設写真】



【過去5年以内に実施した工事の内容】 (単位:千円)

実施年度	件名	工事費
(No data visible)		

【公共施設の適正配置に関する方向性】

占有面積	前期末面積	前期増減	機能の方向性	
			前期	中期・後期
59.76 m <sup>2</sup>	59.76 m <sup>2</sup>	0.00 m <sup>2</sup>	→	→

【運営方法等】

運営方法	直営(一部委託を含む)	指定管理者		指定管理期間	~
------	-------------	-------	--	--------	---

【利用状況】

区分	H30(2018)年度	R1(2019)年度	R2(2020)年度
開館日数	365	365	365
利用者数			
利用者数/日	0.0	0.0	0.0
利用可能コマ数			
利用コマ数			
利用率			

【歳出情報】

(単位:千円)

区分	H30(2018)年度	R1(2019)年度	R2(2020)年度	
施設の コスト	人件費	0	0	0
	光熱水費等	115	120	112
	修繕料			
	委託料	440	497	462
	工事請負費			
	使用料及び賃借料			
事業の コスト	その他			
	人件費			
	委託料・報償費			
指定管理料				
歳出計	555	617	574	

【歳入情報】

(単位:千円)

区分	H30(2018)年度	R1(2019)年度	R2(2020)年度
施設使用料・負担金等	0	0	0
貸付料・目的外使用料等	0	0	0
その他収入	0	0	0
歳入計	0	0	0

カルテ番号	1141	利用用途分類	インフラ施設	評価分類	その他インフラ施設
-------	------	--------	--------	------	-----------

【施設基本情報】

施設名	下関駅前広場等施設	所在地	竹崎町四丁目1			所管課	市街地開発課	敷地面積	335.54 m <sup>2</sup>	うち借地面積	201.37 m <sup>2</sup>
		地区	西部	利用圏域	地区	駐車場台数	0台	総延床面積	1,676.64 m <sup>2</sup>	延床面積	1,676.64 m <sup>2</sup>
設置根拠法令		設置条例	下関市下関駅前広場の設置等に関する条例、下関市下関駅連絡通路の設置等に関する条例			複合 関連施設	カルテ番号	施設名	所管課	延床面積	
設置目的	下関駅にぎわいプロジェクトの一環として整備を行い、平成25年度に条例設置し、にぎわいと交流の場を創出することを目的に、公の施設として、現在一般供用している。									m <sup>2</sup>	
										m <sup>2</sup>	
										m <sup>2</sup>	

【建物内訳】

No.	物件番号	名称	建築日	主体構造	屋根構造	耐用年数	地上階	地下階	耐震性	財産区分	延床面積
1	936	下関駅東西連絡通路 連絡通路(西塔)	2014(H26)/03/28	鉄骨造	陸屋根	38	2F		○	行政財産	288.09 m <sup>2</sup>
2	937	下関駅東西連絡通路 連絡通路(東塔)	2014(H26)/03/28	鉄骨造	陸屋根	38	2F		○	行政財産	301.05 m <sup>2</sup>
3	938	下関駅東西連絡通路 連絡通路(駅ビル2階)	2014(H26)/03/28	鉄筋コンクリート	その他	50	2F		○	行政財産	235.00 m <sup>2</sup>
4	939	下関駅東西連絡通路 連絡通路(高架下)	2014(H26)/03/28	鉄骨造	その他	38	1F		○	行政財産	839.00 m <sup>2</sup>
5	940	下関駅東口駅前広場交通案内所 事務所(交通案内所)	2015(H27)/09/09	軽量鉄骨造	その他	30	1F		○	行政財産	13.50 m <sup>2</sup>
6											m <sup>2</sup>
7											m <sup>2</sup>
8											m <sup>2</sup>
9											m <sup>2</sup>
10											m <sup>2</sup>
合 計											1,676.64 m <sup>2</sup>

【運営方法等】

運営方法	直営(一部委託を含む)	指定管理者		指定管理期間	~
------	-------------	-------	--	--------	---

【利用状況】

区分	H30(2018)年度	R1(2019)年度	R2(2020)年度
開館日数	365	366	365
利用者数			
利用者数/日	0.0	0.0	0.0
利用可能コマ数			
利用コマ数			
利用率			

【歳入情報】

(単位:千円)

区分	H30(2018)年度	R1(2019)年度	R2(2020)年度
施設使用料・負担金等	687	693	699
貸付料・目的外使用料等			
その他収入	132	127	133
歳入計	819	820	832

【歳出情報】

(単位:千円)

区分	H30(2018)年度	R1(2019)年度	R2(2020)年度	
施設の コスト	人件費			
	光熱水費等	2,381	2,338	2,081
	修繕料	2,269	758	417
	委託料	13,914	13,972	14,537
	工事請負費			
	使用料及び賃借料	2,465	2,465	2,465
その他	258	241	240	
事業の コスト	人件費			
	委託料・報償費			
その他				
指定管理料				
歳出計	21,287	19,774	19,740	

【指定緊急避難場所・指定避難所】

指定緊急 避難場所	地震	津波	高潮	土砂災害	洪水
指定 避難所	指定	収容人員		人	

【施設写真】



【過去5年以内に実施した工事の内容】 (単位:千円)

実施年度	件名	工事費
(No data visible)		

【公共施設の適正配置に関する方向性】

占有面積	前期末面積	前期増減	機能の方向性	
			前期	中期・後期
914.53 m <sup>2</sup>	1,676.64 m <sup>2</sup>	762.11 m <sup>2</sup>	→(台帳整理)	→

カルテ番号	0209	利用用途分類	インフラ施設	評価分類	その他インフラ施設
-------	------	--------	--------	------	-----------

【施設基本情報】

施設名	柏崎地下道ポンプ室	所在地	大坪本町14-76			所管課	道路河川建設課	敷地面積	4.61 m <sup>2</sup>	うち借地面積	0.00 m <sup>2</sup>
		地区	向洋	利用圏域	その他	駐車場台数	0台	総延床面積	4.61 m <sup>2</sup>	延床面積	4.61 m <sup>2</sup>
設置根拠法令		設置条例				複合 関連施設	カルテ番号	施設名		所管課	延床面積
設置目的	大雨等で地下道が冠水した際に、水を排水するためのポンプを作動させるため。										m <sup>2</sup>
											m <sup>2</sup>
											m <sup>2</sup>

【建物内訳】

No.	物件番号	名称	建築日	主体構造	屋根構造	耐用年数	地上階	地下階	耐震性	財産区分	延床面積
1	559	柏崎地下道ポンプ室(附属設備含む)	1999(H11)/01/31	鉄筋コンクリート	その他	38		B 1F	○	行政財産	4.61 m <sup>2</sup>
2											m <sup>2</sup>
3											m <sup>2</sup>
4											m <sup>2</sup>
5											m <sup>2</sup>
6											m <sup>2</sup>
7											m <sup>2</sup>
8											m <sup>2</sup>
9											m <sup>2</sup>
10											m <sup>2</sup>
合 計											4.61 m <sup>2</sup>

【運営方法等】

運営方法	直営(一部委託を含む)	指定管理者		指定管理期間	~
------	-------------	-------	--	--------	---

【利用状況】

区分	H30(2018)年度	R1(2019)年度	R2(2020)年度
開館日数			
利用者数			
利用者数/日			
利用可能コマ数			
利用コマ数			
利用率			

【歳入情報】

区分	H30(2018)年度	R1(2019)年度	R2(2020)年度
施設使用料・負担金等	0	0	0
貸付料・目的外使用料等	0	0	0
その他収入	0	0	0
歳入計	0	0	0

【歳出情報】

区分	H30(2018)年度	R1(2019)年度	R2(2020)年度
施設のコスト			
人件費	0	0	0
光熱水費等	97	98	99
修繕料		614	
委託料	267	270	248
工事請負費			
使用料及び賃借料			
その他			
事業のコスト			
人件費			
委託料・報償費			
その他	0	0	
指定管理料			
歳出計	364	982	347

【指定緊急避難場所・指定避難所】

指定緊急避難場所	地震	津波	高潮	土砂災害	洪水
指定避難所	指定	収容人員		人	

【施設写真】



【過去5年以内に実施した工事の内容】 (単位:千円)

実施年度	件名	工事費
(No work performed in the last 5 years)		

【公共施設の適正配置に関する方向性】

占有面積	前期末面積	前期増減	機能の方向性	
			前期	中期・後期
4.61 m <sup>2</sup>	4.61 m <sup>2</sup>	0.00 m <sup>2</sup>	→	→

カルテ番号	0208	利用用途分類	インフラ施設	評価分類	その他インフラ施設
-------	------	--------	--------	------	-----------

【施設基本情報】

施設名	幡生地下道発電機室	所在地	武久町一丁目239-10			所管課	道路河川建設課	敷地面積	12.39 m <sup>2</sup>	うち借地面積	0.00 m <sup>2</sup>
		地区	山の田	利用圏域	その他	駐車場台数	0台	総延床面積	12.39 m <sup>2</sup>	延床面積	12.39 m <sup>2</sup>
設置根拠法令		設置条例				複合 関連施設	カルテ番号	施設名		所管課	延床面積
設置目的	大雨等で地下道が冠水した際に、水を排水するためのポンプを作動させるため。										m <sup>2</sup>
											m <sup>2</sup>
											m <sup>2</sup>

【建物内訳】

No.	物件番号	名称	建築日	主体構造	屋根構造	耐用年数	地上階	地下階	耐震性	財産区分	延床面積
1	558	幡生地下道発電機室(附属設備含む)	1995(H07)/04/03	鉄筋コンクリート	陸屋根	38	1F		○	行政財産	12.39 m <sup>2</sup>
2											m <sup>2</sup>
3											m <sup>2</sup>
4											m <sup>2</sup>
5											m <sup>2</sup>
6											m <sup>2</sup>
7											m <sup>2</sup>
8											m <sup>2</sup>
9											m <sup>2</sup>
10											m <sup>2</sup>
合 計											12.39 m <sup>2</sup>

【指定緊急避難場所・指定避難所】

指定緊急 避難場所	地震	津波	高潮	土砂災害	洪水
指定 避難所	指定	収容人員		人	

【施設写真】



【過去5年以内に実施した工事の内容】 (単位:千円)

実施年度	件名	工事費
(No work performed in the last 5 years)		

【公共施設の適正配置に関する方向性】

占有面積	前期末面積	前期増減	機能の方向性	
			前期	中期・後期
12.39 m <sup>2</sup>	12.39 m <sup>2</sup>	0.00 m <sup>2</sup>	→	→

【運営方法等】

運営方法	直営(一部委託を含む)	指定管理者		指定管理期間	~
------	-------------	-------	--	--------	---

【利用状況】

区分	H30(2018)年度	R1(2019)年度	R2(2020)年度
開館日数			
利用者数			
利用者数/日			
利用可能コマ数			
利用コマ数			
利用率			

【歳出情報】 (単位:千円)

区分	H30(2018)年度	R1(2019)年度	R2(2020)年度
施設の コスト	人件費	0	0
	光熱水費等	288	302
	修繕料		
	委託料	376	383
	工事請負費		
	使用料及び賃借料		
事業の コスト	人件費		
	委託料・報償費		
	その他	0	0
	指定管理料		
歳出計	664	685	661

【歳入情報】 (単位:千円)

区分	H30(2018)年度	R1(2019)年度	R2(2020)年度
施設使用料・負担金等	0	0	0
貸付料・目的外使用料等	0	0	0
その他収入	0	0	0
歳入計	0	0	0

カルテ番号	0448	利用用途分類	インフラ施設	評価分類	港湾施設
-------	------	--------	--------	------	------

【施設基本情報】

施設名	西山ふ頭公園便所	所在地	彦島迫町七丁目2900-43			所管課	港湾局施設課	敷地面積	13.49 m <sup>2</sup>	うち借地面積	0.00 m <sup>2</sup>
		地区	彦島	利用圏域	地区	駐車場台数	0台	総延床面積	13.49 m <sup>2</sup>	延床面積	13.49 m <sup>2</sup>
設置根拠法令		設置条例				複合 関連施設	カルテ番号	施設名		所管課	延床面積
設置目的	西山ふ頭公園利用者のための公衆便所とするため。										m <sup>2</sup>
											m <sup>2</sup>
											m <sup>2</sup>

【建物内訳】

No.	物件番号	名称	建築日	主体構造	屋根構造	耐用年数	地上階	地下階	耐震性	財産区分	延床面積
1	1119	西山ふ頭公園便所	1991(H03)/03/05	鉄筋コンクリート	陸屋根	38	1F		○	行政財産	13.49 m <sup>2</sup>
2											m <sup>2</sup>
3											m <sup>2</sup>
4											m <sup>2</sup>
5											m <sup>2</sup>
6											m <sup>2</sup>
7											m <sup>2</sup>
8											m <sup>2</sup>
9											m <sup>2</sup>
10											m <sup>2</sup>
合 計											13.49 m <sup>2</sup>

【運営方法等】

運営方法	直営(一部委託を含む)	指定管理者		指定管理期間	~
------	-------------	-------	--	--------	---

【利用状況】

区分	H30(2018)年度	R1(2019)年度	R2(2020)年度
開館日数	365	366	365
利用者数			
利用者数/日	0.0	0.0	0.0
利用可能コマ数			
利用コマ数			
利用率			

【歳入情報】

区分	H30(2018)年度	R1(2019)年度	R2(2020)年度
施設使用料・負担金等	0	0	0
貸付料・目的外使用料等	0	0	0
その他収入	0	0	0
歳入計	0	0	0

【歳出情報】

区分	H30(2018)年度	R1(2019)年度	R2(2020)年度
人件費	0	0	0
光熱水費等	142	149	139
修繕料	0	0	0
委託料			
工事請負費			
使用料及び賃借料			
その他	0	0	0
事業の歳入			
人件費			
委託料・報償費			
その他	0	0	0
指定管理料			
歳出計	142	149	139

【指定緊急避難場所・指定避難所】

指定緊急 避難場所	地震	津波	高潮	土砂災害	洪水
指定 避難所	指定	収容人員		人	

【施設写真】



【過去5年以内に実施した工事の内容】

実施年度	件名	工事費
(単位:千円)		
(No work performed in the last 5 years)		

【公共施設の適正配置に関する方向性】

占有面積	前期末面積	前期増減	機能の方向性	
			前期	中期・後期
13.49 m <sup>2</sup>	13.49 m <sup>2</sup>	0.00 m <sup>2</sup>	→	→

カルテ番号	0455	利用用途分類	インフラ施設	評価分類	港湾施設
-------	------	--------	--------	------	------

【施設基本情報】

施設名	巖流島便所	所在地	大字彦島648			所管課	港湾局施設課	敷地面積	92.44 m <sup>2</sup>	うち借地面積	0.00 m <sup>2</sup>
		地区	彦島	利用圏域	地区	駐車場台数	0台	総延床面積	92.44 m <sup>2</sup>	延床面積	92.44 m <sup>2</sup>
設置根拠法令		設置条例				複合 関連施設	カルテ番号	施設名		所管課	延床面積
設置目的	下関市巖流島憩いの広場利用者のための公衆便所とするため。										m <sup>2</sup>
											m <sup>2</sup>
											m <sup>2</sup>

【建物内訳】

No.	物件番号	名称	建築日	主体構造	屋根構造	耐用年数	地上階	地下階	耐震性	財産区分	延床面積
1	1128	巖流島便所	2003(H15)/03/18	鉄筋コンクリート	その他	38	1F		○	行政財産	92.44 m <sup>2</sup>
2											m <sup>2</sup>
3											m <sup>2</sup>
4											m <sup>2</sup>
5											m <sup>2</sup>
6											m <sup>2</sup>
7											m <sup>2</sup>
8											m <sup>2</sup>
9											m <sup>2</sup>
10											m <sup>2</sup>
合 計											92.44 m <sup>2</sup>

【指定緊急避難場所・指定避難所】

指定緊急 避難場所	地震	津波	高潮	土砂災害	洪水
指定 避難所	指定	収容人員		人	

【施設写真】



【過去5年以内に実施した工事の内容】 (単位:千円)

実施年度	件名	工事費
(No work has been implemented in the last 5 years)		

【公共施設の適正配置に関する方向性】

占有面積	前期末面積	前期増減	機能の方向性	
			前期	中期・後期
92.44 m <sup>2</sup>	92.44 m <sup>2</sup>	0.00 m <sup>2</sup>	→	→

【運営方法等】

運営方法	直営(一部委託を含む)	指定管理者		指定管理期間	~
------	-------------	-------	--	--------	---

【利用状況】

区分	H30(2018)年度	R1(2019)年度	R2(2020)年度
開館日数	365	366	365
利用者数			
利用者数/日	0.0	0.0	0.0
利用可能コマ数			
利用コマ数			
利用率			

【歳出情報】 (単位:千円)

区分	H30(2018)年度	R1(2019)年度	R2(2020)年度
施設の コスト	人件費	0	0
	光熱水費等		
	修繕料		
	委託料		
	工事請負費	0	0
	使用料及び賃借料		
事業の コスト	その他	0	0
	人件費		
	委託料・報償費		
	その他	0	0
指定管理料			
歳出計	0	0	0

【歳入情報】 (単位:千円)

区分	H30(2018)年度	R1(2019)年度	R2(2020)年度
施設使用料・負担金等	0	0	0
貸付料・目的外使用料等	0	0	0
その他収入	0	0	0
歳入計	0	0	0

カルテ番号	0456	利用用途分類	インフラ施設	評価分類	港湾施設
-------	------	--------	--------	------	------

【施設基本情報】

施設名	福浦ポートパーク	所在地	彦島福浦町一丁目			所管課	港湾局施設課	敷地面積	29.69 m <sup>2</sup>	うち借地面積	0.00 m <sup>2</sup>
		地区	彦島	利用圏域	地区	駐車場台数	0台	総延床面積	29.69 m <sup>2</sup>	延床面積	29.69 m <sup>2</sup>
設置根拠法令		設置条例	下関市ポートパークの設置等に関する条例			複合 関連施設	カルテ番号	施設名		所管課	延床面積
設置目的	プレジャーボートの適正な係留及び保管を確保するため										m <sup>2</sup>
											m <sup>2</sup>
											m <sup>2</sup>

【建物内訳】

No.	物件番号	名称	建築日	主体構造	屋根構造	耐用年数	地上階	地下階	耐震性	財産区分	延床面積
1	1129	福浦ポートパーク 公衆用便所	2004(H16)/12/17	鉄筋コンクリート	その他	38	1F		○	行政財産	29.69 m <sup>2</sup>
2											m <sup>2</sup>
3											m <sup>2</sup>
4											m <sup>2</sup>
5											m <sup>2</sup>
6											m <sup>2</sup>
7											m <sup>2</sup>
8											m <sup>2</sup>
9											m <sup>2</sup>
10											m <sup>2</sup>
合 計											29.69 m <sup>2</sup>

【指定緊急避難場所・指定避難所】

指定緊急 避難場所	地震	津波	高潮	土砂災害	洪水
指定 避難所	指定	収容人員		人	

【施設写真】



【過去5年以内に実施した工事の内容】 (単位:千円)

実施年度	件名	工事費
(No work performed in the last 5 years)		

【公共施設の適正配置に関する方向性】

占有面積	前期末面積	前期増減	機能の方向性	
			前期	中期・後期
29.69 m <sup>2</sup>	29.69 m <sup>2</sup>	0.00 m <sup>2</sup>	→	→

【運営方法等】

運営方法	直営(一部委託を含む)	指定管理者		指定管理期間	~
------	-------------	-------	--	--------	---

【利用状況】

区分	H30(2018)年度	R1(2019)年度	R2(2020)年度
開館日数	365	366	365
利用者数			
利用者数/日	0.0	0.0	0.0
利用可能コマ数			
利用コマ数			
利用率			

【歳出情報】

(単位:千円)

区分	H30(2018)年度	R1(2019)年度	R2(2020)年度
施設の コスト	人件費	0	0
	光熱水費等	183	187
	修繕料	0	0
	委託料		
	工事請負費		
	使用料及び賃借料		
その他	0	0	
事業の コスト	人件費		
	委託料・報償費		
	その他	0	0
指定管理料			
歳出計	183	187	245

【歳入情報】

(単位:千円)

区分	H30(2018)年度	R1(2019)年度	R2(2020)年度
施設使用料・負担金等	0	0	0
貸付料・目的外使用料等	0	0	0
その他収入	0	0	0
歳入計	0	0	0

カルテ番号	0106	利用用途分類	インフラ施設	評価分類	環境衛生施設
-------	------	--------	--------	------	--------

【施設基本情報】

施設名	彦島工場	所在地	彦島福浦町一丁目28-31			所管課	環境施設課	敷地面積	14,504.00 m <sup>2</sup>	うち借地面積	8,437.00 m <sup>2</sup>	
		地区	彦島	利用圏域	その他	駐車場台数	30台	総延床面積	3,512.07 m <sup>2</sup>	延床面積	3,512.07 m <sup>2</sup>	
設置根拠法令	廃棄物の処理及び清掃に関する法律		設置条例	下関市一般廃棄物処理施設設置条例			カルテ番号	施設名		所管課	延床面積	
設置目的	旧下関市内のし尿及び浄化槽汚泥を最終処理する施設					複合 関連施設					m <sup>2</sup>	
												m <sup>2</sup>
												m <sup>2</sup>

【建物内訳】

No.	物件番号	名称	建築日	主体構造	屋根構造	耐用年数	地上階	地下階	耐震性	財産区分	延床面積
1	299	彦島工場 汚物処理場等	2007(H19)/03/23	鉄筋コンクリート	陸屋根	38	3F			行政財産	3,482.07 m <sup>2</sup>
2	300	彦島工場 倉庫棟	2007(H19)/03/23	鉄筋コンクリート	陸屋根	38	1F			行政財産	30.00 m <sup>2</sup>
3											m <sup>2</sup>
4											m <sup>2</sup>
5											m <sup>2</sup>
6											m <sup>2</sup>
7											m <sup>2</sup>
8											m <sup>2</sup>
9											m <sup>2</sup>
10											m <sup>2</sup>
合 計											3,512.07 m <sup>2</sup>

【指定緊急避難場所・指定避難所】

指定緊急 避難場所	地震	津波	高潮	土砂災害	洪水
指定 避難所	指定	収容人員		人	

【施設写真】



【過去5年以内に実施した工事の内容】 (単位:千円)

実施年度	件名	工事費
(No data visible)		

【公共施設の適正配置に関する方向性】

占有面積	前期末面積	前期増減	機能の方向性	
			前期	中期・後期
3,512.07 m <sup>2</sup>	3,512.07 m <sup>2</sup>	0.00 m <sup>2</sup>	→	→

【運営方法等】

運営方法	直営(一部委託を含む)	指定管理者		指定管理期間	~
------	-------------	-------	--	--------	---

【利用状況】

区分	H30(2018)年度	R1(2019)年度	R2(2020)年度
開館日数	308	309	309
利用者数			
利用者数/日	0.0	0.0	0.0
利用可能コマ数			
利用コマ数			
利用率			

【歳入情報】 (単位:千円)

区分	H30(2018)年度	R1(2019)年度	R2(2020)年度
施設使用料・負担金等	0	0	0
貸付料・目的外使用料等	2	15	15
その他収入	103	77	50
歳入計	105	92	65

【歳出情報】 (単位:千円)

区分	H30(2018)年度	R1(2019)年度	R2(2020)年度	
施設の コスト	人件費	9,167	9,155	5,675
	光熱水費等	102,724	103,215	101,685
	修繕料	1,972	1,999	2,511
	委託料	98,438	109,223	101,099
	工事請負費	0	0	0
	使用料及び賃借料	1,815	1,724	1,727
その他	17,557	23,050	23,267	
事業の コスト	人件費	0	0	0
	委託料・報償費	0	0	0
	その他	0	0	0
指定管理料			0	
歳出計	231,673	248,366	235,964	



カルテ番号	0192	利用用途分類	インフラ施設	評価分類	その他インフラ施設
-------	------	--------	--------	------	-----------

【施設基本情報】

施設名	六連島給水施設	所在地	大字六連島71-2			所管課	農林水産整備課	敷地面積	20.00 m <sup>2</sup>	うち借地面積	0.00 m <sup>2</sup>
		地区	彦島	利用圏域	その他	駐車場台数	0台	総延床面積	9.45 m <sup>2</sup>	延床面積	9.45 m <sup>2</sup>
設置根拠法令		設置条例				複合 関連施設	カルテ番号	施設名		所管課	延床面積
設置目的	高品質な水が安定供給されている下関市水道の水を受水し、農村公園に雑用水を供給するもの。										m <sup>2</sup>
											m <sup>2</sup>
											m <sup>2</sup>

【建物内訳】

No.	物件番号	名称	建築日	主体構造	屋根構造	耐用年数	地上階	地下階	耐震性	財産区分	延床面積
1	421	六連島給水施設	2009(H21)/03/28	コンクリートブロック	陸屋根	34	1F			行政財産	9.45 m <sup>2</sup>
2											m <sup>2</sup>
3											m <sup>2</sup>
4											m <sup>2</sup>
5											m <sup>2</sup>
6											m <sup>2</sup>
7											m <sup>2</sup>
8											m <sup>2</sup>
9											m <sup>2</sup>
10											m <sup>2</sup>
合 計											9.45 m <sup>2</sup>

【運営方法等】

運営方法	直営(一部委託を含む)	指定管理者		指定管理期間	~
------	-------------	-------	--	--------	---

【利用状況】

区分	H30(2018)年度	R1(2019)年度	R2(2020)年度
開館日数	365	366	365
利用者数			
利用者数/日	0.0	0.0	0.0
利用可能コマ数			
利用コマ数			
利用率			

【歳入情報】

区分	H30(2018)年度	R1(2019)年度	R2(2020)年度
施設使用料・負担金等	0		
貸付料・目的外使用料等	0		
その他収入		94	95
歳入計	0	94	95


【歳出情報】

区分		H30(2018)年度	R1(2019)年度	R2(2020)年度
施設の コスト	人件費	0		
	光熱水費等	85	83	87
	修繕料			
	委託料	39	40	40
	工事請負費	0		
	使用料及び賃借料			
事業の コスト	その他	1	1	1
	人件費			
	委託料・報償費			
	その他			
指定管理料				
歳出計	125	124	128	

【指定緊急避難場所・指定避難所】

指定緊急 避難場所	地震	津波	高潮	土砂災害	洪水
指定 避難所	指定	収容人員		人	

【施設写真】



【過去5年以内に実施した工事の内容】

実施年度	件名	工事費
(単位:千円)		
(No data visible)		

【公共施設の適正配置に関する方向性】

占有面積	前期末面積	前期増減	機能の方向性	
			前期	中期・後期
9.45 m <sup>2</sup>	9.45 m <sup>2</sup>	0.00 m <sup>2</sup>	→	→

カルテ番号	0211	利用用途分類	インフラ施設	評価分類	その他インフラ施設
-------	------	--------	--------	------	-----------

【施設基本情報】

施設名	道路管理用資材倉庫	所在地	彦島迫町六丁目			所管課	道路河川管理課	敷地面積	94.00 m <sup>2</sup>	うち借地面積	94.00 m <sup>2</sup>
		地区	彦島	利用圏域	その他	駐車場台数	6台	総延床面積	94.00 m <sup>2</sup>	延床面積	94.00 m <sup>2</sup>
設置根拠法令		設置条例				複合 関連施設	カルテ番号	施設名		所管課	延床面積
設置目的	道路管理用資材置場										m <sup>2</sup>
											m <sup>2</sup>
											m <sup>2</sup>

【建物内訳】

No.	物件番号	名称	建築日	主体構造	屋根構造	耐用年数	地上階	地下階	耐震性	財産区分	延床面積
1	561	道路管理用資材倉庫	1975(S50)/03/26	鉄筋コンクリート	陸屋根	13	1F		—	行政財産	94.00 m <sup>2</sup>
2											m <sup>2</sup>
3											m <sup>2</sup>
4											m <sup>2</sup>
5											m <sup>2</sup>
6											m <sup>2</sup>
7											m <sup>2</sup>
8											m <sup>2</sup>
9											m <sup>2</sup>
10											m <sup>2</sup>
合 計											94.00 m <sup>2</sup>

【指定緊急避難場所・指定避難所】

指定緊急 避難場所	地震	津波	高潮	土砂災害	洪水
指定 避難所	指定	収容人員		人	

【施設写真】



【過去5年以内に実施した工事の内容】 (単位:千円)

実施年度	件名	工事費
(No work performed in the last 5 years)		

【公共施設の適正配置に関する方向性】

占有面積	前期末面積	前期増減	機能の方向性	
			前期	中期・後期
94.00 m <sup>2</sup>	0.00 m <sup>2</sup>	△ 94.00 m <sup>2</sup>	廃止	

【運営方法等】

運営方法	直営(一部委託を含む)	指定管理者		指定管理期間	~
------	-------------	-------	--	--------	---

【利用状況】

区分	H30(2018)年度	R1(2019)年度	R2(2020)年度
開館日数	0	0	0
利用者数			
利用者数/日			
利用可能コマ数			
利用コマ数			
利用率			

【歳出情報】

(単位:千円)

区分	H30(2018)年度	R1(2019)年度	R2(2020)年度
施設の コスト	人件費	0	0
	光熱水費等		
	修繕料	182	0
	委託料		
	工事請負費	0	0
	使用料及び賃借料		
その他	1	1	
事業の コスト	人件費		
	委託料・報償費		
	その他	0	0
指定管理料			
歳出計	183	1	

【歳入情報】

(単位:千円)

区分	H30(2018)年度	R1(2019)年度	R2(2020)年度
施設使用料・負担金等	0	0	
貸付料・目的外使用料等	0	0	
その他収入	0	0	
歳入計	0	0	

カルテ番号	0420	利用用途分類	インフラ施設	評価分類	その他インフラ施設
-------	------	--------	--------	------	-----------

【施設基本情報】

施設名	六連島渡船場待合所	所在地	大字六連島			所管課	港湾局経営課	敷地面積	0.00 m <sup>2</sup>	うち借地面積	0.00 m <sup>2</sup>
		地区	彦島	利用圏域	地区	駐車場台数	0台	総延床面積	24.56 m <sup>2</sup>	延床面積	24.56 m <sup>2</sup>
設置根拠法令		設置条例				複合 関連施設	カルテ番号	施設名		所管課	延床面積
設置目的	竹崎～六連島航路渡船利用者のための待合所										m <sup>2</sup>
											m <sup>2</sup>
											m <sup>2</sup>

【建物内訳】

No.	物件番号	名称	建築日	主体構造	屋根構造	耐用年数	地上階	地下階	耐震性	財産区分	延床面積
1	1085	六連島渡船場待合所	1979(S54)/10/01	コンクリートブロック	陸屋根	34	1F			行政財産	24.56 m <sup>2</sup>
2											m <sup>2</sup>
3											m <sup>2</sup>
4											m <sup>2</sup>
5											m <sup>2</sup>
6											m <sup>2</sup>
7											m <sup>2</sup>
8											m <sup>2</sup>
9											m <sup>2</sup>
10											m <sup>2</sup>
合 計											24.56 m <sup>2</sup>

【運営方法等】

運営方法	直営(一部委託を含む)	指定管理者		指定管理期間	~
------	-------------	-------	--	--------	---

【利用状況】

区分	H30(2018)年度	R1(2019)年度	R2(2020)年度
開館日数	365	365	365
利用者数			
利用者数/日	0.0	0.0	0.0
利用可能コマ数			
利用コマ数			
利用率			

【歳入情報】

区分	H30(2018)年度	R1(2019)年度	R2(2020)年度
施設使用料・負担金等	0	0	0
貸付料・目的外使用料等	0	0	0
その他収入	0	0	0
歳入計	0	0	0

【歳出情報】

区分	H30(2018)年度	R1(2019)年度	R2(2020)年度	
施設の コスト	人件費	0	0	0
	光熱水費等	18	18	17
	修繕料			
	委託料			
	工事請負費	0	0	0
	使用料及び賃借料			
事業の コスト	その他	0	0	0
	人件費			
	委託料・報償費			
	その他	0	0	0
指定管理料				
歳出計	18	18	17	

【指定緊急避難場所・指定避難所】

指定緊急 避難場所	地震	津波	高潮	土砂災害	洪水
指定 避難所	指定	収容人員		人	

【施設写真】



【過去5年以内に実施した工事の内容】 (単位:千円)

実施年度	件名	工事費
(No work performed in the last 5 years)		

【公共施設の適正配置に関する方向性】

占有面積	前期末面積	前期増減	機能の方向性	
			前期	中期・後期
24.56 m <sup>2</sup>	24.56 m <sup>2</sup>	0.00 m <sup>2</sup>	→	→

カルテ番号	0453	利用用途分類	インフラ施設	評価分類	港湾施設
-------	------	--------	--------	------	------

【施設基本情報】

施設名	長府ふ頭第1号上屋	所在地	長府扇町11-2			所管課	港湾局施設課	敷地面積	2,829.32 m <sup>2</sup>	うち借地面積	0.00 m <sup>2</sup>
		地区	長府東部	利用圏域	その他	駐車場台数	0台	総延床面積	2,829.32 m <sup>2</sup>	延床面積	2,829.32 m <sup>2</sup>
設置根拠法令		設置条例	下関市港湾施設の設置等に関する条例			複合 関連施設	カルテ番号	施設名		所管課	延床面積
設置目的	下関港における貨物の荷捌き、積み降ろし、保管などに使用するため。										m <sup>2</sup>
											m <sup>2</sup>
											m <sup>2</sup>

【建物内訳】

No.	物件番号	名称	建築日	主体構造	屋根構造	耐用年数	地上階	地下階	耐震性	財産区分	延床面積
1	1126	長府ふ頭第1号上屋 上屋	1997(H09)/03/07	鉄骨造	その他	31	1F		○	行政財産	2,829.32 m <sup>2</sup>
2											m <sup>2</sup>
3											m <sup>2</sup>
4											m <sup>2</sup>
5											m <sup>2</sup>
6											m <sup>2</sup>
7											m <sup>2</sup>
8											m <sup>2</sup>
9											m <sup>2</sup>
10											m <sup>2</sup>
合 計											2,829.32 m <sup>2</sup>

【運営方法等】

運営方法	直営(一部委託を含む)	指定管理者		指定管理期間	~
------	-------------	-------	--	--------	---

【利用状況】

区分	H30(2018)年度	R1(2019)年度	R2(2020)年度
開館日数	365	366	365
利用者数			
利用者数/日	0.0	0.0	0.0
利用可能コマ数			
利用コマ数			
利用率			

【歳入情報】

区分	H30(2018)年度	R1(2019)年度	R2(2020)年度
施設使用料・負担金等	7,547	7,618	7,687
貸付料・目的外使用料等	0	0	0
その他収入	0	0	0
歳入計	7,547	7,618	7,687

【歳出情報】

		(単位:千円)		
区分	H30(2018)年度	R1(2019)年度	R2(2020)年度	
施設の コスト	人件費	0	0	0
	光熱水費等	1,025	997	830
	修繕料	79	55	151
	委託料	0	0	673
	工事請負費			
	使用料及び賃借料			
	その他	0	0	0
事業の コスト	人件費			
	委託料・報償費			
	その他	0	0	0
指定管理料				
歳出計	1,104	1,052	1,654	

【指定緊急避難場所・指定避難所】

指定緊急 避難場所	地震	津波	高潮	土砂災害	洪水
指定 避難所	指定	収容人員		人	

【施設写真】



【過去5年以内に実施した工事の内容】 (単位:千円)

実施年度	件名	工事費
(No work items reported)		

【公共施設の適正配置に関する方向性】

占有面積	前期末面積	前期増減	機能の方向性	
			前期	中期・後期
2,829.32 m <sup>2</sup>	2,829.32 m <sup>2</sup>	0.00 m <sup>2</sup>	→	→

カルテ番号	0093	利用用途分類	インフラ施設	評価分類	環境衛生施設
-------	------	--------	--------	------	--------

【施設基本情報】

施設名	大気汚染観測局長府東局	所在地	長府松小田本町1-38			所管課	環境政策課	敷地面積	0.00 m <sup>2</sup>	うち借地面積	0.00 m <sup>2</sup>
		地区	長府東部	利用圏域	その他	駐車場台数	0台	総延床面積	9.72 m <sup>2</sup>	延床面積	9.72 m <sup>2</sup>
設置根拠法令	大気汚染防止法	設置条例				複合 関連施設	カルテ番号	施設名		所管課	延床面積
設置目的	大気汚染の状況を常時監視し、地域の大気汚染に関する緊急時の措置や大気環境や発生源の状況および高濃度地域の把握、汚染防止対策の効果の把握等を継続的に行うため										m <sup>2</sup>
											m <sup>2</sup>
											m <sup>2</sup>

【建物内訳】

No.	物件番号	名称	建築日	主体構造	屋根構造	耐用年数	地上階	地下階	耐震性	財産区分	延床面積
1	236	大気汚染観測局長府東局 大気汚染状況観測局舎	1973(S48)/03/31	軽量鉄骨造	垂鉛メッキ銅板葺	30	1F			行政財産	9.72 m <sup>2</sup>
2											m <sup>2</sup>
3											m <sup>2</sup>
4											m <sup>2</sup>
5											m <sup>2</sup>
6											m <sup>2</sup>
7											m <sup>2</sup>
8											m <sup>2</sup>
9											m <sup>2</sup>
10											m <sup>2</sup>
合 計											9.72 m <sup>2</sup>

【指定緊急避難場所・指定避難所】

指定緊急 避難場所	地震	津波	高潮	土砂災害	洪水
指定 避難所	指定	収容人員		人	

【施設写真】



【過去5年以内に実施した工事の内容】 (単位:千円)

実施年度	件名	工事費
(No work items recorded)		

【公共施設の適正配置に関する方向性】

占有面積	前期末面積	前期増減	機能の方向性	
			前期	中期・後期
9.72 m <sup>2</sup>	0.00 m <sup>2</sup>	△ 9.72 m <sup>2</sup>	複合化	

【運営方法等】

運営方法	未利用施設	指定管理者		指定管理期間	~
------	-------	-------	--	--------	---

【利用状況】

区分	H30(2018)年度	R1(2019)年度	R2(2020)年度
開館日数	365	366	
利用者数			
利用者数/日	0.0	0.0	
利用可能コマ数			
利用コマ数			
利用率			

【歳出情報】

(単位:千円)

区分	H30(2018)年度	R1(2019)年度	R2(2020)年度
施設の コスト	人件費		
	光熱水費等	5	5
	修繕料		
	委託料		
	工事請負費		
	使用料及び賃借料		
事業の コスト	その他		
	人件費		
	委託料・報償費		
	その他		
指定管理料			
歳出計	5	5	0

【歳入情報】

(単位:千円)

区分	H30(2018)年度	R1(2019)年度	R2(2020)年度
施設使用料・負担金等			
貸付料・目的外使用料等			
その他収入			
歳入計	0	0	0

カルテ番号	1125	利用用途分類	インフラ施設	評価分類	その他インフラ施設
-------	------	--------	--------	------	-----------

【施設基本情報】

施設名	長府駅前公衆トイレ	所在地	長府松小田本町			所管課	環境施設課	敷地面積	54.68 m <sup>2</sup>	うち借地面積	54.68 m <sup>2</sup>		
		地区	長府東部	利用圏域	地区	駐車場台数	0台	総延床面積	54.68 m <sup>2</sup>	延床面積	54.68 m <sup>2</sup>		
設置根拠法令		設置条例				複合 関連施設	カルテ番号	施設名		所管課	延床面積		
設置目的	広く一般に開放されている共用便所											m <sup>2</sup>	
													m <sup>2</sup>
													m <sup>2</sup>

【建物内訳】

No.	物件番号	名称	建築日	主体構造	屋根構造	耐用年数	地上階	地下階	耐震性	財産区分	延床面積
1	319	長府駅前公衆トイレ	2012(H24)/03/30	鉄骨造	その他	31	1F			行政財産	54.68 m <sup>2</sup>
2											m <sup>2</sup>
3											m <sup>2</sup>
4											m <sup>2</sup>
5											m <sup>2</sup>
6											m <sup>2</sup>
7											m <sup>2</sup>
8											m <sup>2</sup>
9											m <sup>2</sup>
10											m <sup>2</sup>
合 計											54.68 m <sup>2</sup>

【指定緊急避難場所・指定避難所】

指定緊急 避難場所	地震	津波	高潮	土砂災害	洪水
指定 避難所	指定	収容人員		人	

【施設写真】



【過去5年以内に実施した工事の内容】 (単位:千円)

実施年度	件名	工事費
(No work performed in the last 5 years)		

【公共施設の適正配置に関する方向性】

占有面積	前期末面積	前期増減	機能の方向性	
			前期	中期・後期
54.68 m <sup>2</sup>	54.68 m <sup>2</sup>	0.00 m <sup>2</sup>	→	→

【運営方法等】

運営方法	直営(一部委託を含む)	指定管理者		指定管理期間	~
------	-------------	-------	--	--------	---

【利用状況】

区分	H30(2018)年度	R1(2019)年度	R2(2020)年度
開館日数	365	366	365
利用者数			
利用者数/日	0.0	0.0	0.0
利用可能コマ数			
利用コマ数			
利用率			

【歳出情報】

(単位:千円)

区分	H30(2018)年度	R1(2019)年度	R2(2020)年度
施設の コスト	人件費	0	0
	光熱水費等	679	659
	修繕料	22	75
	委託料	1,246	1,467
	工事請負費	0	0
	使用料及び賃借料	0	0
事業の コスト	その他	0	0
	人件費	0	0
	委託料・報償費	0	0
	その他	0	0
指定管理料			
歳出計	1,947	2,201	1,944

【歳入情報】

(単位:千円)

区分	H30(2018)年度	R1(2019)年度	R2(2020)年度
施設使用料・負担金等	0	0	0
貸付料・目的外使用料等	0	0	0
その他収入	0	0	0
歳入計	0	0	0

カルテ番号	0094	利用用途分類	インフラ施設	評価分類	環境衛生施設
-------	------	--------	--------	------	--------

【施設基本情報】

施設名	大気汚染観測局小月局	所在地	小月茶屋二丁目3-5			所管課	環境政策課	敷地面積	0.00 m <sup>2</sup>	うち借地面積	0.00 m <sup>2</sup>
		地区	東部5	利用圏域	その他	駐車場台数	0台	総延床面積	9.72 m <sup>2</sup>	延床面積	9.72 m <sup>2</sup>
設置根拠法令	大気汚染防止法	設置条例				複合 関連施設	カルテ番号	施設名		所管課	延床面積
設置目的	大気汚染の状況を常時監視し、地域の大気汚染に関する緊急時の措置や大気環境や発生源の状況および高濃度地域の把握、汚染防止対策の効果の把握等を継続的に行うため										m <sup>2</sup>
											m <sup>2</sup>
											m <sup>2</sup>

【建物内訳】

No.	物件番号	名称	建築日	主体構造	屋根構造	耐用年数	地上階	地下階	耐震性	財産区分	延床面積
1	237	大気汚染観測局小月局 大気汚染状況観測局舎	1973(S48)/03/31	軽量鉄骨造	垂鉛メッキ銅板葺	30	1F			行政財産	9.72 m <sup>2</sup>
2											m <sup>2</sup>
3											m <sup>2</sup>
4											m <sup>2</sup>
5											m <sup>2</sup>
6											m <sup>2</sup>
7											m <sup>2</sup>
8											m <sup>2</sup>
9											m <sup>2</sup>
10											m <sup>2</sup>
合 計											9.72 m <sup>2</sup>

【指定緊急避難場所・指定避難所】

指定緊急 避難場所	地震	津波	高潮	土砂災害	洪水
指定 避難所	指定	収容人員		人	

【施設写真】



【過去5年以内に実施した工事の内容】 (単位:千円)

実施年度	件名	工事費
(No work performed in the last 5 years)		

【公共施設の適正配置に関する方向性】

占有面積	前期末面積	前期増減	機能の方向性	
			前期	中期・後期
9.72 m <sup>2</sup>	9.72 m <sup>2</sup>	0.00 m <sup>2</sup>	→	→

【運営方法等】

運営方法	直営(一部委託を含む)	指定管理者		指定管理期間	~
------	-------------	-------	--	--------	---

【利用状況】

区分	H30(2018)年度	R1(2019)年度	R2(2020)年度
開館日数	365	366	365
利用者数			
利用者数/日	0.0	0.0	0.0
利用可能コマ数			
利用コマ数			
利用率			

【歳入情報】 (単位:千円)

区分	H30(2018)年度	R1(2019)年度	R2(2020)年度
施設使用料・負担金等			
貸付料・目的外使用料等			
その他収入			
歳入計	0	0	0

【歳出情報】 (単位:千円)

区分	H30(2018)年度	R1(2019)年度	R2(2020)年度
施設の コスト	人件費		
	光熱水費等	51	51
	修繕料		
	委託料		
	工事請負費		
	使用料及び賃借料		
事業の コスト	その他		
	人件費		
	委託料・報償費		
	その他		
指定管理料			
歳出計	51	51	48

カルテ番号	0182	利用用途分類	インフラ施設	評価分類	その他インフラ施設
-------	------	--------	--------	------	-----------

【施設基本情報】

施設名	王喜西排水機場	所在地	白崎二丁目425-22			所管課	農林水産整備課	敷地面積	507.00 m <sup>2</sup>	うち借地面積	0.00 m <sup>2</sup>
		地区	東部5	利用圏域	その他	駐車場台数	5台	総延床面積	393.12 m <sup>2</sup>	延床面積	393.12 m <sup>2</sup>
設置根拠法令		設置条例				複合 関連施設	カルテ番号	施設名	所管課	延床面積	
設置目的	瀬戸内海沿岸における背後農地の農作物の湛水被害を防止するための施設。										m <sup>2</sup>
											m <sup>2</sup>
											m <sup>2</sup>

【建物内訳】

No.	物件番号	名称	建築日	主体構造	屋根構造	耐用年数	地上階	地下階	耐震性	財産区分	延床面積
1	399	王喜西排水機場 排水機場	1981(S56)/04/20	鉄筋コンクリート	陸屋根	38	2F			行政財産	393.12 m <sup>2</sup>
2											m <sup>2</sup>
3											m <sup>2</sup>
4											m <sup>2</sup>
5											m <sup>2</sup>
6											m <sup>2</sup>
7											m <sup>2</sup>
8											m <sup>2</sup>
9											m <sup>2</sup>
10											m <sup>2</sup>
合 計											393.12 m <sup>2</sup>

【指定緊急避難場所・指定避難所】

指定緊急 避難場所	地震	津波	高潮	土砂災害	洪水
指定 避難所	指定	収容人員		人	

【施設写真】



【過去5年以内に実施した工事の内容】 (単位:千円)

実施年度	件名	工事費
(No data visible)		

【公共施設の適正配置に関する方向性】

占有面積	前期末面積	前期増減	機能の方向性	
			前期	中期・後期
393.12 m <sup>2</sup>	393.12 m <sup>2</sup>	0.00 m <sup>2</sup>	→	→

【運営方法等】

運営方法	直営(一部委託を含む)	指定管理者		指定管理期間	~
------	-------------	-------	--	--------	---

【利用状況】

区分	H30(2018)年度	R1(2019)年度	R2(2020)年度
開館日数	365	366	365
利用者数			
利用者数/日	0.0	0.0	0.0
利用可能コマ数			
利用コマ数			
利用率			

【歳出情報】

(単位:千円)

区分	H30(2018)年度	R1(2019)年度	R2(2020)年度	
施設の コスト	人件費	0		
	光熱水費等	1,304	1,060	1,158
	修繕料	33	27	2,246
	委託料	863	638	839
	工事請負費	7,743	924	2,720
	使用料及び賃借料	0		
事業の コスト	その他	452	394	414
	人件費	0		
	委託料・報償費	0		
	その他	0		
指定管理料	0			
歳出計	10,395	3,043	7,377	

【歳入情報】

(単位:千円)

区分	H30(2018)年度	R1(2019)年度	R2(2020)年度
施設使用料・負担金等	0		
貸付料・目的外使用料等	0		
その他収入	5,760	0	
歳入計	5,760	0	0



カルテ番号	0183	利用用途分類	インフラ施設	評価分類	その他インフラ施設
-------	------	--------	--------	------	-----------

【施設基本情報】

施設名	清末排水機場	所在地	清末東町二丁目555			所管課	農林水産整備課	敷地面積	837.29 m <sup>2</sup>	うち借地面積	0.00 m <sup>2</sup>
		地区	東部5	利用圏域	その他	駐車場台数	3台	総延床面積	177.97 m <sup>2</sup>	延床面積	177.97 m <sup>2</sup>
設置根拠法令		設置条例				複合 関連施設	カルテ番号	施設名	所管課	延床面積	
設置目的	瀬戸内海沿岸における背後農地の農作物の湛水被害を防止するための施設。										m <sup>2</sup>
											m <sup>2</sup>
											m <sup>2</sup>

【建物内訳】

No.	物件番号	名称	建築日	主体構造	屋根構造	耐用年数	地上階	地下階	耐震性	財産区分	延床面積
1	400	清末排水機場 排水機場	1978(S53)/09/29	鉄筋コンクリート	陸屋根	38	1F			普通財産	177.97 m <sup>2</sup>
2											m <sup>2</sup>
3											m <sup>2</sup>
4											m <sup>2</sup>
5											m <sup>2</sup>
6											m <sup>2</sup>
7											m <sup>2</sup>
8											m <sup>2</sup>
9											m <sup>2</sup>
10											m <sup>2</sup>
合 計											177.97 m <sup>2</sup>

【指定緊急避難場所・指定避難所】

指定緊急 避難場所	地震	津波	高潮	土砂災害	洪水
指定 避難所	指定	収容人員		人	

【施設写真】



【過去5年以内に実施した工事の内容】 (単位:千円)

実施年度	件名	工事費
(No data visible)		

【公共施設の適正配置に関する方向性】

占有面積	前期末面積	前期増減	機能の方向性	
			前期	中期・後期
177.97 m <sup>2</sup>	257.89 m <sup>2</sup>	79.92 m <sup>2</sup>	→(改築)	→

【運営方法等】

運営方法	直営(一部委託を含む)	指定管理者		指定管理期間	~
------	-------------	-------	--	--------	---

【利用状況】

区分	H30(2018)年度	R1(2019)年度	R2(2020)年度
開館日数	365	0	
利用者数			
利用者数/日	0.0		
利用可能コマ数			
利用コマ数			
利用率			

【歳出情報】 (単位:千円)

区分	H30(2018)年度	R1(2019)年度	R2(2020)年度
施設の コスト	人件費	0	
	光熱水費等	281	
	修繕料	0	
	委託料	298	
	工事請負費	3,600	
	使用料及び賃借料	0	
事業の コスト	その他	40	
	人件費	0	
	委託料・報償費	0	
	その他	0	
	指定管理料	0	
歳出計	4,219	0	0

【歳入情報】 (単位:千円)

区分	H30(2018)年度	R1(2019)年度	R2(2020)年度
施設使用料・負担金等	0		
貸付料・目的外使用料等	0		
その他収入	0		
歳入計	0	0	0

カルテ番号	0184	利用用途分類	インフラ施設	評価分類	その他インフラ施設
-------	------	--------	--------	------	-----------

【施設基本情報】

施設名	王喜東排水機場	所在地	工領開作80			所管課	農林水産整備課	敷地面積	875.00 m <sup>2</sup>	うち借地面積	875.00 m <sup>2</sup>				
		地区	東部5	利用圏域	その他	駐車場台数	3台	総延床面積	266.50 m <sup>2</sup>	延床面積	266.50 m <sup>2</sup>				
設置根拠法令		設置条例				複合 関連施設	カルテ番号	施設名		所管課	延床面積				
設置目的	瀬戸内海沿岸における背後農地の農作物の湛水被害を防止するための施設。											m <sup>2</sup>			
															m <sup>2</sup>

【建物内訳】

No.	物件番号	名称	建築日	主体構造	屋根構造	耐用年数	地上階	地下階	耐震性	財産区分	延床面積
1	401	王喜東排水機場 排水機場	1983(S58)/04/12	鉄筋コンクリート	陸屋根	38	2F			行政財産	266.50 m <sup>2</sup>
2											m <sup>2</sup>
3											m <sup>2</sup>
4											m <sup>2</sup>
5											m <sup>2</sup>
6											m <sup>2</sup>
7											m <sup>2</sup>
8											m <sup>2</sup>
9											m <sup>2</sup>
10											m <sup>2</sup>
合 計											266.50 m <sup>2</sup>

【指定緊急避難場所・指定避難所】

指定緊急 避難場所	地震	津波	高潮	土砂災害	洪水
指定 避難所	指定	収容人員			人

【施設写真】



【過去5年以内に実施した工事の内容】 (単位:千円)

実施年度	件名	工事費
(No data visible in the provided image)		

【公共施設の適正配置に関する方向性】

占有面積	前期末面積	前期増減	機能の方向性	
			前期	中期・後期
266.50 m <sup>2</sup>	266.50 m <sup>2</sup>	0.00 m <sup>2</sup>	→	→

【運営方法等】

運営方法	直営(一部委託を含む)	指定管理者		指定管理期間	~
------	-------------	-------	--	--------	---

【利用状況】

区分	H30(2018)年度	R1(2019)年度	R2(2020)年度
開館日数	365	366	365
利用者数			
利用者数/日	0.0	0.0	0.0
利用可能コマ数			
利用コマ数			
利用率			

【歳出情報】

(単位:千円)

区分	H30(2018)年度	R1(2019)年度	R2(2020)年度
施設の コスト	人件費	0	
	光熱水費等	933	746
	修繕料	269	123
	委託料	572	330
	工事請負費	61,970	269,586
	使用料及び賃借料	0	
事業の コスト	その他	447	264
	人件費	0	
	委託料・報償費	0	
	その他	0	
指定管理料	0		
歳出計	64,191	271,049	1,883

【歳入情報】

(単位:千円)

区分	H30(2018)年度	R1(2019)年度	R2(2020)年度
施設使用料・負担金等	0		
貸付料・目的外使用料等	0		
その他収入	42,912	186,225	
歳入計	42,912	186,225	0

カルテ番号	0186	利用用途分類	インフラ施設	評価分類	その他インフラ施設
-------	------	--------	--------	------	-----------

【施設基本情報】

施設名	百間排水機場	所在地	清東町5-739			所管課	農林水産整備課	敷地面積	2,152.00 m <sup>2</sup>	うち借地面積	0.00 m <sup>2</sup>			
		地区	東部5	利用圏域	その他	駐車場台数	3台	総延床面積	200.82 m <sup>2</sup>	延床面積	200.82 m <sup>2</sup>			
設置根拠法令		設置条例				複合 関連施設	カルテ番号	施設名		所管課	延床面積			
設置目的	瀬戸内海沿岸における背後農地の農作物の湛水被害を防止するための施設。											m <sup>2</sup>		
														m <sup>2</sup>

【建物内訳】

No.	物件番号	名称	建築日	主体構造	屋根構造	耐用年数	地上階	地下階	耐震性	財産区分	延床面積
1	403	百間排水機場 湛水防除用排水機場	1988(S63)/07/20	鉄筋コンクリート	陸屋根	38	1F			行政財産	140.68 m <sup>2</sup>
2	404	百間排水機場 発電機室	2001(H13)/03/29	鉄筋コンクリート	陸屋根	38	1F			行政財産	60.14 m <sup>2</sup>
3											m <sup>2</sup>
4											m <sup>2</sup>
5											m <sup>2</sup>
6											m <sup>2</sup>
7											m <sup>2</sup>
8											m <sup>2</sup>
9											m <sup>2</sup>
10											m <sup>2</sup>
合 計											200.82 m <sup>2</sup>

【指定緊急避難場所・指定避難所】

指定緊急 避難場所	地震	津波	高潮	土砂災害	洪水
指定 避難所	指定	収容人員		人	

【施設写真】



【過去5年以内に実施した工事の内容】 (単位:千円)

実施年度	件名	工事費
(No data visible)		

【公共施設の適正配置に関する方向性】

占有面積	前期末面積	前期増減	機能の方向性	
			前期	中期・後期
200.82 m <sup>2</sup>	200.82 m <sup>2</sup>	0.00 m <sup>2</sup>	→	→

【運営方法等】

運営方法	直営(一部委託を含む)	指定管理者		指定管理期間	~
------	-------------	-------	--	--------	---

【利用状況】

区分	H30(2018)年度	R1(2019)年度	R2(2020)年度
開館日数	365	366	
利用者数			
利用者数/日	0.0	0.0	
利用可能コマ数			
利用コマ数			
利用率			

【歳出情報】 (単位:千円)

区分	H30(2018)年度	R1(2019)年度	R2(2020)年度
施設の コスト	人件費	0	
	光熱水費等	972	972
	修繕料	0	
	委託料	1,869	1,012
	工事請負費	13,899	11,223
	使用料及び賃借料	0	
事業の コスト	その他	443	393
	人件費	0	
	委託料・報償費	0	
	その他	0	
指定管理料	0		
歳出計	17,183	13,600	2,753

【歳入情報】 (単位:千円)

区分	H30(2018)年度	R1(2019)年度	R2(2020)年度
施設使用料・負担金等	0		
貸付料・目的外使用料等	0		
その他収入	0		
歳入計	0	0	0

カルテ番号	0190	利用用途分類	インフラ施設	評価分類	その他インフラ施設
-------	------	--------	--------	------	-----------

【施設基本情報】

施設名	乃木浜排水機場	所在地	乃木浜二丁目2192-4			所管課	農林水産整備課	敷地面積	793.60 m <sup>2</sup>	うち借地面積	0.00 m <sup>2</sup>		
		地区	東部5	利用圏域	その他	駐車場台数	3台	総延床面積	114.90 m <sup>2</sup>	延床面積	114.90 m <sup>2</sup>		
設置根拠法令		設置条例				複合 関連施設	カルテ番号	施設名		所管課	延床面積		
設置目的	瀬戸内海沿岸における背後農地の農作物の湛水被害を防止するための施設。											m <sup>2</sup>	
													m <sup>2</sup>
													m <sup>2</sup>

【建物内訳】

No.	物件番号	名称	建築日	主体構造	屋根構造	耐用年数	地上階	地下階	耐震性	財産区分	延床面積
1	419	乃木浜排水機場 排水機場	1993(H05)/04/01	鉄筋コンクリート	陸屋根	38	2F			行政財産	114.90 m <sup>2</sup>
2											m <sup>2</sup>
3											m <sup>2</sup>
4											m <sup>2</sup>
5											m <sup>2</sup>
6											m <sup>2</sup>
7											m <sup>2</sup>
8											m <sup>2</sup>
9											m <sup>2</sup>
10											m <sup>2</sup>
合 計											114.90 m <sup>2</sup>

【指定緊急避難場所・指定避難所】

指定緊急 避難場所	地震	津波	高潮	土砂災害	洪水
指定 避難所	指定	収容人員		人	

【施設写真】



【過去5年以内に実施した工事の内容】 (単位:千円)

実施年度	件名	工事費
(No data visible)		

【公共施設の適正配置に関する方向性】

占有面積	前期末面積	前期増減	機能の方向性	
			前期	中期・後期
114.90 m <sup>2</sup>	114.90 m <sup>2</sup>	0.00 m <sup>2</sup>	→	→

【運営方法等】

運営方法	直営(一部委託を含む)	指定管理者		指定管理期間	~
------	-------------	-------	--	--------	---

【利用状況】

区分	H30(2018)年度	R1(2019)年度	R2(2020)年度
開館日数	365	366	365
利用者数			
利用者数/日	0.0	0.0	0.0
利用可能コマ数			
利用コマ数			
利用率			

【歳出情報】

(単位:千円)

区分	H30(2018)年度	R1(2019)年度	R2(2020)年度
施設の コスト	人件費	0	
	光熱水費等	952	777
	修繕料	0	
	委託料	1,012	605
	工事請負費	6,300	8,006
	使用料及び賃借料	0	
事業の コスト	その他	447	394
	人件費	0	
	委託料・報償費	0	
	その他	0	
	指定管理料	0	
歳出計	8,711	9,782	2,615

【歳入情報】

(単位:千円)

区分	H30(2018)年度	R1(2019)年度	R2(2020)年度
施設使用料・負担金等	0	0	0
貸付料・目的外使用料等	0	0	0
その他収入	0	0	0
歳入計	0	0	0

カルテ番号	0099	利用用途分類	インフラ施設	評価分類	環境衛生施設
-------	------	--------	--------	------	--------

【施設基本情報】

施設名	下関市環境部奥山工場	所在地	大字井田字桑木10378			所管課	環境施設課	敷地面積	55,200.00 m <sup>2</sup>	うち借地面積	0.00 m <sup>2</sup>
		地区	勝山	利用圏域	その他	駐車場台数	88台	総延床面積	17,869.24 m <sup>2</sup>	延床面積	17,869.24 m <sup>2</sup>
設置根拠法令	廃棄物の処理及び清掃に関する法律	設置条例	下関市一般廃棄物処理施設設置条例			複合 関連施設	カルテ番号	施設名		所管課	延床面積
設置目的	下関市内から排出される可燃性一般廃棄物等を焼却処理するための施設。										m <sup>2</sup>
											m <sup>2</sup>
											m <sup>2</sup>

【建物内訳】

No.	物件番号	名称	建築日	主体構造	屋根構造	耐用年数	地上階	地下階	耐震性	財産区分	延床面積
1	249	下関市環境部奥山工場 工場棟(附属設備含む)	1980(S55)/09/01	鉄骨鉄筋コンクリート	陸屋根	38	2F		—	行政財産	1,001.60 m <sup>2</sup>
2	250	下関市環境部奥山工場 粗大ゴミ処理施設(破砕機棟)	1980(S55)/09/01	鉄筋コンクリート	陸屋根	38	2F		—	行政財産	867.30 m <sup>2</sup>
3	258	下関市環境部奥山工場 粗大ゴミ置場	1995(H07)/03/31	鉄筋コンクリート	陸屋根	38	2F		○	行政財産	957.67 m <sup>2</sup>
4	259	下関市環境部奥山工場 破砕機棟(附属設備含む)	1996(H08)/03/31	鉄骨造	カラー鉄板葺	31	2F		○	行政財産	198.95 m <sup>2</sup>
5	263	下関市環境部奥山工場 工場棟(180t炉)(附属設備含む)	2002(H14)/11/30	鉄骨鉄筋コンクリート	陸屋根	38	4F		○	行政財産	10,949.04 m <sup>2</sup>
6	265	下関市環境部奥山工場 洗車棟	2002(H14)/11/30	鉄骨造	カラー鉄板葺	31	1F		○	行政財産	126.69 m <sup>2</sup>
7	271	下関市環境部奥山工場 工場棟(170t炉)(附属設備含む)	2016(H28)/03/19	鉄骨造	その他	31	4F	B 1F	○	行政財産	2,975.77 m <sup>2</sup>
8	272	下関市環境部奥山工場 玄関棟(170t炉)	2016(H28)/03/19	鉄骨造	その他	31	3F		○	行政財産	167.93 m <sup>2</sup>
9	10028	下関市環境部奥山工場 ストックヤード棟(付属設備含む)	2018(H30)/03/27	鉄筋コンクリート	その他	38	1F		○	行政財産	220.00 m <sup>2</sup>
10	99999	ほか11棟の合計									404.29 m <sup>2</sup>
合 計											17,869.24 m <sup>2</sup>

【運営方法等】

運営方法	直営(一部委託を含む)	指定管理者		指定管理期間	~
------	-------------	-------	--	--------	---

【利用状況】

区分	H30(2018)年度	R1(2019)年度	R2(2020)年度
開館日数	257	311	310
利用者数			
利用者数/日	0.0	0.0	0.0
利用可能コマ数			
利用コマ数			
利用率			

【歳入情報】

区分	H30(2018)年度	R1(2019)年度	R2(2020)年度
施設使用料・負担金等	0	0	0
貸付料・目的外使用料等	106	108	20
その他収入	716,269	743,234	681,914
歳入計	716,375	743,342	681,934

【歳出情報】

		区分	H30(2018)年度	R1(2019)年度	R2(2020)年度
施設の コスト	人件費		23,539	23,501	23,677
	光熱水費等		32,209	32,724	30,920
	修繕料		20,664	22,511	63,884
	委託料		1,044,133	1,205,958	1,169,424
	工事請負費		9,904	0	0
	使用料及び賃借料		649	614	614
	その他		119,856	27,937	19,018
事業の コスト	人件費		0	0	0
	委託料・報償費		0	0	0
	その他		0	0	0
		指定管理料			
		歳出計	1,250,954	1,313,245	1,307,537

【指定緊急避難場所・指定避難所】

指定緊急 避難場所	地震	津波	高潮	土砂災害	洪水
指定 避難所	指定	収容人員			
			人		

【施設写真】



【過去5年以内に実施した工事の内容】

実施年度	件名	工事費
(単位:千円)		

【公共施設の適正配置に関する方向性】

占有面積	前期末面積	前期増減	機能の方向性	
			前期	中期・後期
24,380.39 m <sup>2</sup>	18,991.00 m <sup>2</sup>	△ 5,389.39 m <sup>2</sup>	→(減築)	→

カルテ番号	0207	利用用途分類	インフラ施設	評価分類	その他インフラ施設
-------	------	--------	--------	------	-----------

【施設基本情報】

施設名	新下関駅第五地下道発電機室	所在地	一の宮町一丁目2			所管課	道路河川建設課	敷地面積	12.40 m <sup>2</sup>	うち借地面積	0.00 m <sup>2</sup>
		地区	勝山	利用圏域	その他	駐車場台数	0台	総延床面積	12.40 m <sup>2</sup>	延床面積	12.40 m <sup>2</sup>
設置根拠法令		設置条例				複合 関連施設	カルテ番号	施設名		所管課	延床面積
設置目的	大雨等で地下道が冠水した際に、水を排水するためのポンプを作動させるため。										m <sup>2</sup>
											m <sup>2</sup>
											m <sup>2</sup>

【建物内訳】

No.	物件番号	名称	建築日	主体構造	屋根構造	耐用年数	地上階	地下階	耐震性	財産区分	延床面積
1	557	新下関駅第五地下道発電機室(附属設備含む)	1993(H05)/11/15	鉄筋コンクリート	陸屋根	38	1F		○	行政財産	12.40 m <sup>2</sup>
2											m <sup>2</sup>
3											m <sup>2</sup>
4											m <sup>2</sup>
5											m <sup>2</sup>
6											m <sup>2</sup>
7											m <sup>2</sup>
8											m <sup>2</sup>
9											m <sup>2</sup>
10											m <sup>2</sup>
合 計											12.40 m <sup>2</sup>

【運営方法等】

運営方法	直営(一部委託を含む)	指定管理者		指定管理期間	~
------	-------------	-------	--	--------	---

【利用状況】

区分	H30(2018)年度	R1(2019)年度	R2(2020)年度
開館日数			
利用者数			
利用者数/日			
利用可能コマ数			
利用コマ数			
利用率			

【歳入情報】

区分	H30(2018)年度	R1(2019)年度	R2(2020)年度
施設使用料・負担金等	0	0	0
貸付料・目的外使用料等	0	0	0
その他収入	0	0	0
歳入計	0	0	0

【歳出情報】

		区分	H30(2018)年度	R1(2019)年度	R2(2020)年度
施設の コスト	人件費		0	0	0
	光熱水費等		391	396	400
	修繕料				350
	委託料		376	383	367
	工事請負費				
	使用料及び賃借料				
事業の コスト	その他				
	人件費				
	委託料・報償費				
	その他		0	0	
		指定管理料			
		歳出計	767	779	1,117

【指定緊急避難場所・指定避難所】

指定緊急 避難場所	地震	津波	高潮	土砂災害	洪水
指定 避難所	指定	収容人員			
				人	

【施設写真】



【過去5年以内に実施した工事の内容】 (単位:千円)

実施年度	件名	工事費
(No work performed in the last 5 years)		

【公共施設の適正配置に関する方向性】

占有面積	前期末面積	前期増減	機能の方向性	
			前期	中期・後期
12.40 m <sup>2</sup>	12.40 m <sup>2</sup>	0.00 m <sup>2</sup>	→	→

カルテ番号	0459	利用用途分類	インフラ施設	評価分類	港湾施設
-------	------	--------	--------	------	------

【施設基本情報】

施設名	新港ふ頭	所在地	長州出島6			所管課	港湾局施設課	敷地面積	8,202.50 m <sup>2</sup>	うち借地面積	0.00 m <sup>2</sup>
		地区	川中	利用圏域	その他	駐車場台数	0台	総延床面積	7,839.44 m <sup>2</sup>	延床面積	7,839.44 m <sup>2</sup>
設置根拠法令		設置条例	下関市港湾施設の設置等に関する条例			複合 関連施設	カルテ番号	施設名		所管課	延床面積
設置目的	関門海峡内に比べて制約が少なく、将来への発展可能性が高い新港地区に人工島を整備し、国際コンテナ貨物の増大や船舶の大型化に対応するため										m <sup>2</sup>
											m <sup>2</sup>
											m <sup>2</sup>

【建物内訳】

No.	物件番号	名称	建築日	主体構造	屋根構造	耐用年数	地上階	地下階	耐震性	財産区分	延床面積
1	1133	新港ふ頭 新港第1号上屋	2009(H21)/03/31	鉄骨造	その他	31	1F		○	行政財産	6,210.78 m <sup>2</sup>
2	1134	新港ふ頭 新港くん蒸上屋	2009(H21)/03/31	鉄筋コンクリート	陸屋根	38	1F		○	行政財産	408.00 m <sup>2</sup>
3	1135	新港ふ頭 新港第1号管理棟	2009(H21)/03/31	鉄骨造	陸屋根	31	3F		○	行政財産	803.52 m <sup>2</sup>
4	1136	新港ふ頭 新港第1号機材倉庫	2009(H21)/03/31	鉄骨造	その他	31	2F		○	行政財産	181.95 m <sup>2</sup>
5	1137	新港ふ頭 新港第1号受変電所	2009(H21)/03/31	鉄筋コンクリート	陸屋根	38	1F		○	行政財産	139.04 m <sup>2</sup>
6	1138	新港ふ頭 ポンプ室	2009(H21)/03/31	鉄筋コンクリート	陸屋根	38	1F		○	行政財産	15.96 m <sup>2</sup>
7	1139	新港ふ頭 新港第1号守衛所	2009(H21)/03/31	鉄筋コンクリート	陸屋根	50	1F		○	行政財産	6.84 m <sup>2</sup>
8	1140	新港ふ頭 新港第1号トイレ	2009(H21)/03/31	鉄筋コンクリート	陸屋根	38	1F		○	行政財産	24.75 m <sup>2</sup>
9	1142	下関沖合人工島建設管理室 事務所	2001(H13)/03/21	軽量鉄骨造	カラー鉄板葺	30	1F		○	行政財産	48.60 m <sup>2</sup>
10											m <sup>2</sup>
合 計											7,839.44 m <sup>2</sup>

【指定緊急避難場所・指定避難所】

指定緊急 避難場所	地震	津波	高潮	土砂災害	洪水
指定 避難所	指定	収容人員		人	

【施設写真】



【過去5年以内に実施した工事の内容】 (単位:千円)

実施年度	件名	工事費
(No data visible)		

【公共施設の適正配置に関する方向性】

占有面積	前期末面積	前期増減	機能の方向性	
			前期	中期・後期
8,392.69 m <sup>2</sup>	7,839.44 m <sup>2</sup>	△ 553.25 m <sup>2</sup>	→(台帳整理)	→

【運営方法等】

運営方法	直営(一部委託を含む)	指定管理者		指定管理期間	~
------	-------------	-------	--	--------	---

【利用状況】

区分	H30(2018)年度	R1(2019)年度	R2(2020)年度
開館日数	365	366	365
利用者数			
利用者数/日	0.0	0.0	0.0
利用可能コマ数			
利用コマ数			
利用率			

【歳出情報】

(単位:千円)

区分	H30(2018)年度	R1(2019)年度	R2(2020)年度
施設の コスト	人件費	0	0
	光熱水費等	8,901	7,934
	修繕料	75	720
	委託料	1,673	1,677
	工事請負費	0	0
	使用料及び賃借料		
事業の コスト	その他		
	人件費		
	委託料・報償費		
	その他	0	0
指定管理料			
歳出計	10,649	10,331	10,955

【歳入情報】

(単位:千円)

区分	H30(2018)年度	R1(2019)年度	R2(2020)年度
施設使用料・負担金等	13,899	14,029	10,752
貸付料・目的外使用料等	0	0	0
その他収入	0	0	0
歳入計	13,899	14,029	10,752

カルテ番号	0101	利用用途分類	インフラ施設	評価分類	環境衛生施設
-------	------	--------	--------	------	--------

【施設基本情報】

施設名	下関市リサイクルプラザ	所在地	古屋町一丁目18-1			所管課	環境施設課	敷地面積	31,233.68 m <sup>2</sup>	うち借地面積	0.00 m <sup>2</sup>
		地区	川中	利用圏域	広域	駐車場台数	353台	総延床面積	20,725.19 m <sup>2</sup>	延床面積	20,725.19 m <sup>2</sup>
設置根拠法令		設置条例	下関市リサイクルプラザの設置等に関する条例			カルテ番号		施設名		所管課	延床面積
設置目的	一般廃棄物の分別収集に供するとともに、その減量、再資源化及び再生利用を促進し、並びにリサイクルの情報及び体験の場を市民に提供すること等により市民の意識の啓発を図り、もって市民の自主的な活動の支援と循環型社会の形成に寄与するため。					複合 関連施設					m <sup>2</sup>
											m <sup>2</sup>
											m <sup>2</sup>

【建物内訳】

No.	物件番号	名称	建築日	主体構造	屋根構造	耐用年数	地上階	地下階	耐震性	財産区分	延床面積
1	277	下関市リサイクルプラザ 管理棟	2003(H15)/04/01	鉄筋コンクリート	陸屋根	50	4F		○	行政財産	2,779.95 m <sup>2</sup>
2	278	下関市リサイクルプラザ 処理棟(附属設備含む)	2003(H15)/06/30	鉄筋コンクリート	その他	38	3F		○	行政財産	10,296.04 m <sup>2</sup>
3	279	下関市リサイクルプラザ 啓発棟	2003(H15)/06/30	鉄筋コンクリート	その他	47	3F		○	行政財産	5,391.97 m <sup>2</sup>
4	280	下関市リサイクルプラザ 計量棟	2003(H15)/06/30	鉄骨造	その他	31	1F		○	行政財産	104.76 m <sup>2</sup>
5	281	下関市リサイクルプラザ ストックヤード棟	2003(H15)/06/30	鉄筋コンクリート	その他	38	1F		○	行政財産	1,342.76 m <sup>2</sup>
6	282	下関市リサイクルプラザ 洗車・車両整備棟	2003(H15)/06/30	鉄骨造	その他	31	2F		—	行政財産	786.31 m <sup>2</sup>
7	283	下関市リサイクルプラザ 駐輪場	2004(H16)/02/25	軽量鉄骨造	その他	24	1F		—	行政財産	23.40 m <sup>2</sup>
8											m <sup>2</sup>
9											m <sup>2</sup>
10											m <sup>2</sup>
合 計											20,725.19 m <sup>2</sup>

【指定緊急避難場所・指定避難所】

指定緊急 避難場所	地震	津波	高潮	土砂災害	洪水
指定 避難所	指定	収容人員		人	

【施設写真】



【過去5年以内に実施した工事の内容】 (単位:千円)

実施年度	件名	工事費
(No data visible)		

【公共施設の適正配置に関する方向性】

占有面積	前期末面積	前期増減	機能の方向性	
			前期	中期・後期
20,725.19 m <sup>2</sup>	20,725.19 m <sup>2</sup>	0.00 m <sup>2</sup>	→	→

【運営方法等】

運営方法	その他	指定管理者	みさかの森自然学校共同事業体	指定管理期間	2019(H31)/04/01 ~ 2024(R06)/03/31
------	-----	-------	----------------	--------	-----------------------------------

【利用状況】

区分	H30(2018)年度	R1(2019)年度	R2(2020)年度
開館日数	307	285	259
利用者数	119,496	118,687	40,992
利用者数/日	389.2	416.4	158.3
利用可能コマ数	3,684	3,420	2,756
利用コマ数	1,519	1,556	755
利用率	41.2%	45.5%	27.4%

【歳出情報】 (単位:千円)

区分	H30(2018)年度	R1(2019)年度	R2(2020)年度	
施設の コスト	人件費	14,372	14,346	14,402
	光熱水費等	36,765	35,726	31,823
	修繕料	12,110	20,777	26,187
	委託料	159,556	141,540	159,540
	工事請負費	0	25,941	57,625
	使用料及び賃借料	1,856	1,791	3,512
	その他	6,509	36,181	28,490
事業の コスト	人件費	0	0	0
	委託料・報償費	0	0	0
	その他	0	0	0
指定管理料	16,686	21,473	21,473	
歳出計	247,854	297,775	343,052	

【歳入情報】 (単位:千円)

区分	H30(2018)年度	R1(2019)年度	R2(2020)年度
施設使用料・負担金等	0	0	0
貸付料・目的外使用料等	396	456	519
その他収入	96,353	8,969	115,460
歳入計	96,749	9,425	115,979



カルテ番号	0196	利用用途分類	インフラ施設	評価分類	漁業集落排水施設
-------	------	--------	--------	------	----------

【施設基本情報】

施設名	蓋井島漁港漁業集落排水処理施設	所在地	大字蓋井島355-1			所管課	農林水産整備課	敷地面積	591.00 m <sup>2</sup>	うち借地面積	0.00 m <sup>2</sup>
		地区	吉見	利用圏域	その他	駐車場台数	0台	総延床面積	122.83 m <sup>2</sup>	延床面積	122.83 m <sup>2</sup>
設置根拠法令		設置条例	下関市漁業集落排水処理施設の設置等に関する条例			複合 関連施設	カルテ番号	施設名		所管課	延床面積
設置目的	蓋井島漁港漁業集落の生活雑排水を収集、処理し、周辺海域の水質環境を保全するため。										m <sup>2</sup>
											m <sup>2</sup>
											m <sup>2</sup>

【建物内訳】

No.	物件番号	名称	建築日	主体構造	屋根構造	耐用年数	地上階	地下階	耐震性	財産区分	延床面積
1	426	蓋井島漁港漁業集落排水処理施設	2002(H14)/04/01	鉄筋コンクリート	スレート葺	38	2F		○	行政財産	122.83 m <sup>2</sup>
2											m <sup>2</sup>
3											m <sup>2</sup>
4											m <sup>2</sup>
5											m <sup>2</sup>
6											m <sup>2</sup>
7											m <sup>2</sup>
8											m <sup>2</sup>
9											m <sup>2</sup>
10											m <sup>2</sup>
合 計											122.83 m <sup>2</sup>

【指定緊急避難場所・指定避難所】

指定緊急 避難場所	地震	津波	高潮	土砂災害	洪水
指定 避難所	指定	収容人員		人	

【施設写真】



【過去5年以内に実施した工事の内容】 (単位:千円)

実施年度	件名	工事費
(No work performed in the last 5 years)		

【公共施設の適正配置に関する方向性】

占有面積	前期末面積	前期増減	機能の方向性	
			前期	中期・後期
122.83 m <sup>2</sup>	122.83 m <sup>2</sup>	0.00 m <sup>2</sup>	→	→

【運営方法等】

運営方法	直営(一部委託を含む)	指定管理者		指定管理期間	~
------	-------------	-------	--	--------	---

【利用状況】

区分	H30(2018)年度	R1(2019)年度	R2(2020)年度
開館日数	365	366	365
利用者数			
利用者数/日	0.0	0.0	0.0
利用可能コマ数			
利用コマ数			
利用率			

【歳出情報】

(単位:千円)

区分	H30(2018)年度	R1(2019)年度	R2(2020)年度
施設の コスト	人件費	0	
	光熱水費等	1,435	1,507
	修繕料	134	411
	委託料	3,541	10,978
	工事請負費		
	使用料及び賃借料		
その他	169	48	
事業の コスト	人件費		
	委託料・報償費	105	109
	その他	8	21
指定管理料			
歳出計	5,392	13,074	

【歳入情報】

(単位:千円)

区分	H30(2018)年度	R1(2019)年度	R2(2020)年度
施設使用料・負担金等	1,377	1,425	
貸付料・目的外使用料等	0	0	
その他収入	0	0	
歳入計	1,377	1,425	

カルテ番号	0096	利用用途分類	インフラ施設	評価分類	環境衛生施設
-------	------	--------	--------	------	--------

【施設基本情報】

施設名	下関市環境部吉母管理場	所在地	大字吉母10332-1			所管課	環境施設課	敷地面積	442,585.00 m <sup>2</sup>	うち借地面積	0.00 m <sup>2</sup>
		地区	吉見	利用圏域	その他	駐車場台数	5台	総延床面積	732.53 m <sup>2</sup>	延床面積	732.53 m <sup>2</sup>
設置根拠法令	廃棄物の処理及び清掃に関する法律	設置条例	下関市一般廃棄物処理施設設置条例			複合 関連施設	カルテ番号	施設名		所管課	延床面積
設置目的	下関市内で排出される一般廃棄物、下関市内で排出される産業廃棄物のうち中小企業法第2条第1号もしくは第2号の規定に該当する事業者から排出された物の最終処分場。										m <sup>2</sup>
											m <sup>2</sup>
										m <sup>2</sup>	

【建物内訳】

No.	物件番号	名称	建築日	主体構造	屋根構造	耐用年数	地上階	地下階	耐震性	財産区分	延床面積
1	238	下関市環境部吉母管理場 詰所(2号棟)	1973(S48)/05/01	補強コンクリート	その他	34	1F			行政財産	16.50 m <sup>2</sup>
2	239	下関市環境部吉母管理場 管理棟	1985(S60)/12/10	鉄筋コンクリート	陸屋根	50	1F			行政財産	109.00 m <sup>2</sup>
3	240	下関市環境部吉母管理場 電気室	1985(S60)/12/10	補強コンクリート	陸屋根	34	1F			行政財産	22.10 m <sup>2</sup>
4	241	下関市環境部吉母管理場 倉庫	1986(S61)/03/03	補強コンクリート	その他	34	1F			行政財産	27.62 m <sup>2</sup>
5	242	下関市環境部吉母管理場 浸出液処理棟	1986(S61)/03/29	鉄筋コンクリート	陸屋根	38	2F			行政財産	491.06 m <sup>2</sup>
6	243	下関市環境部吉母管理場 浸出液処理棟倉庫	1991(H03)/05/10	コンクリートブロック	スレート葺	34	1F			行政財産	17.44 m <sup>2</sup>
7	244	下関市環境部吉母管理場 詰所(2号棟)増築分(夜警詰所)	1993(H05)/03/03	補強コンクリート	陸屋根	34	1F			行政財産	7.77 m <sup>2</sup>
8	245	下関市環境部吉母管理場 計装設備屋根	2010(H22)/08/20	鉄骨造	亜鉛メッキ銅板葺	31	2F			行政財産	37.80 m <sup>2</sup>
9	246	下関市環境部吉母管理場 管理棟(増築)	2010(H22)/08/20	鉄筋コンクリート	陸屋根	50	1F			行政財産	3.24 m <sup>2</sup>
10											m <sup>2</sup>
合 計											732.53 m <sup>2</sup>

【指定緊急避難場所・指定避難所】

指定緊急 避難場所	地震	津波	高潮	土砂災害	洪水
指定 避難所	指定	収容人員		人	

【施設写真】



【過去5年以内に実施した工事の内容】 (単位:千円)

実施年度	件名	工事費
(No data visible)		

【公共施設の適正配置に関する方向性】

占有面積	前期末面積	前期増減	機能の方向性	
			前期	中期・後期
732.53 m <sup>2</sup>	732.53 m <sup>2</sup>	0.00 m <sup>2</sup>	→	→

【運営方法等】

運営方法	直営(一部委託を含む)	指定管理者		指定管理期間	~
------	-------------	-------	--	--------	---

【利用状況】

区分	H30(2018)年度	R1(2019)年度	R2(2020)年度
開館日数	257	259	258
利用者数			
利用者数/日	0.0	0.0	0.0
利用可能コマ数			
利用コマ数			
利用率			

【歳出情報】

(単位:千円)

	区分	H30(2018)年度	R1(2019)年度	R2(2020)年度
施設の コスト	人件費	52,283	52,193	45,208
	光熱水費等	3,850	3,881	3,397
	修繕料	20,256	3,761	7,707
	委託料	104,836	83,459	73,913
	工事請負費	32,413	57,328	0
	使用料及び賃借料	1,016	852	466
	その他	8,506	10,198	16,538
事業の コスト	人件費	0	0	0
	委託料・報償費	0	0	0
	その他	0	0	0
	指定管理料			
	歳出計	223,160	211,672	147,229

【歳入情報】

(単位:千円)

区分	H30(2018)年度	R1(2019)年度	R2(2020)年度
施設使用料・負担金等	0	0	0
貸付料・目的外使用料等	14	15	15
その他収入	50,795	54,205	56,944
歳入計	50,809	54,220	56,959

カルテ番号	0001	利用用途分類	インフラ施設	評価分類	その他インフラ施設
-------	------	--------	--------	------	-----------

【施設基本情報】

施設名	下関市吉母飲用水供給施設	所在地	大字吉母691			所管課	企画課	敷地面積	120.66 m <sup>2</sup>	うち借地面積	120.66 m <sup>2</sup>
		地区	吉見	利用圏域	その他	駐車場台数	0台	総延床面積	9.93 m <sup>2</sup>	延床面積	9.93 m <sup>2</sup>
設置根拠法令		設置条例	下関市飲用水供給施設の設置等に関する条例			複合 関連施設	カルテ番号	施設名		所管課	延床面積
設置目的	辺地である吉母御崎地区の住民は、井戸水、流水、天水を生活用水として使用し、水の受給が著しく困難かつ保健衛生状態が劣悪な状況であったが、8世帯42人(昭和59年4月当初)の集落では、水道法に規定する水道事業(給水人口5千人以上)及び簡易水道事業(給水人口101人以上)起債対象外であったため、当該地区の生活環境の改善及び総合的振興推進を図るため、辺地対策事業債を活用して設置したものを。									m <sup>2</sup>	
										m <sup>2</sup>	
									m <sup>2</sup>		

【建物内訳】

No.	物件番号	名称	建築日	主体構造	屋根構造	耐用年数	地上階	地下階	耐震性	財産区分	延床面積
1	1	下関市吉母飲用水供給施設 ポンプ室	1987(S62)/04/01	補強コンクリート	その他	34	1F		○	行政財産	9.93 m <sup>2</sup>
2											m <sup>2</sup>
3											m <sup>2</sup>
4											m <sup>2</sup>
5											m <sup>2</sup>
6											m <sup>2</sup>
7											m <sup>2</sup>
8											m <sup>2</sup>
9											m <sup>2</sup>
10											m <sup>2</sup>
合 計											9.93 m <sup>2</sup>

【運営方法等】

運営方法	直営(一部委託を含む)	指定管理者		指定管理期間	~
------	-------------	-------	--	--------	---

【利用状況】

区分	H30(2018)年度	R1(2019)年度	R2(2020)年度
開館日数	365	365	366
利用者数			
利用者数/日	0.0	0.0	0.0
利用可能コマ数			
利用コマ数			
利用率			

【歳入情報】

区分	H30(2018)年度	R1(2019)年度	R2(2020)年度
施設使用料・負担金等	215	202	210
貸付料・目的外使用料等	0	0	
その他収入	0	0	
歳入計	215	202	210

【歳出情報】

		区分	H30(2018)年度	R1(2019)年度	R2(2020)年度
施設の コスト	人件費				
	光熱水費等				
	修繕料				
	委託料	1,402	1,555	1,314	
	工事請負費				
	使用料及び賃借料	1	1	1	
事業の コスト	その他	2	2	2	
	人件費				
	委託料・報償費				
	その他				
		指定管理料			
		歳出計	1,405	1,558	1,317

【指定緊急避難場所・指定避難所】

指定緊急 避難場所	地震	津波	高潮	土砂災害	洪水
指定 避難所	指定	収容人員		人	

【施設写真】



【過去5年以内に実施した工事の内容】 (単位:千円)

実施年度	件名	工事費
(No data visible)		

【公共施設の適正配置に関する方向性】

占有面積	前期末面積	前期増減	機能の方向性	
			前期	中期・後期
9.93 m <sup>2</sup>	9.93 m <sup>2</sup>	0.00 m <sup>2</sup>	→	→

カルテ番号	0194	利用用途分類	インフラ施設	評価分類	その他インフラ施設
-------	------	--------	--------	------	-----------

【施設基本情報】

施設名	吉母漁港ポンプ場	所在地	大字吉母458-1			所管課	農林水産整備課	敷地面積	1,001.20 m <sup>2</sup>	うち借地面積	0.00 m <sup>2</sup>
		地区	吉見	利用圏域	その他	駐車場台数	0台	総延床面積	89.60 m <sup>2</sup>	延床面積	89.60 m <sup>2</sup>
設置根拠法令		設置条例				複合 関連施設	カルテ番号	施設名		所管課	延床面積
設置目的	吉母漁港漁業集落の雨水及び家庭雑排水を一次処理後、ポンプアップにて港内に排出するため。										m <sup>2</sup>
											m <sup>2</sup>
											m <sup>2</sup>

【建物内訳】

No.	物件番号	名称	建築日	主体構造	屋根構造	耐用年数	地上階	地下階	耐震性	財産区分	延床面積
1	424	吉母漁港ポンプ場 排水施設	1985(S60)/04/01	鉄筋コンクリート	陸屋根	38	1F		○	行政財産	89.60 m <sup>2</sup>
2											m <sup>2</sup>
3											m <sup>2</sup>
4											m <sup>2</sup>
5											m <sup>2</sup>
6											m <sup>2</sup>
7											m <sup>2</sup>
8											m <sup>2</sup>
9											m <sup>2</sup>
10											m <sup>2</sup>
合 計											89.60 m <sup>2</sup>

【運営方法等】

運営方法	直営(一部委託を含む)	指定管理者		指定管理期間	~
------	-------------	-------	--	--------	---

【利用状況】

区分	H30(2018)年度	R1(2019)年度	R2(2020)年度
開館日数	365	365	365
利用者数			
利用者数/日	0.0	0.0	0.0
利用可能コマ数			
利用コマ数			
利用率			

【歳入情報】

区分	H30(2018)年度	R1(2019)年度	R2(2020)年度
施設使用料・負担金等	0	0	0
貸付料・目的外使用料等	0	0	0
その他収入	0	0	0
歳入計	0	0	0

【歳出情報】

		区分	H30(2018)年度	R1(2019)年度	R2(2020)年度
施設の コスト	人件費		0	0	0
	光熱水費等		702	709	737
	修繕料				158
	委託料		2,414	3,715	2,804
	工事請負費		0	0	
	使用料及び賃借料				
	その他		1	1	1
事業の コスト	人件費				
	委託料・報償費				
	その他		0	0	0
		指定管理料			
		歳出計	3,117	4,425	3,700

【指定緊急避難場所・指定避難所】

指定緊急 避難場所	地震	津波	高潮	土砂災害	洪水
指定 避難所	指定	収容人員			
			人		

【施設写真】



【過去5年以内に実施した工事の内容】 (単位:千円)

実施年度	件名	工事費
(No data visible)		

【公共施設の適正配置に関する方向性】

占有面積	前期末面積	前期増減	機能の方向性	
			前期	中期・後期
89.60 m <sup>2</sup>	89.60 m <sup>2</sup>	0.00 m <sup>2</sup>	→	→

カルテ番号	0421	利用用途分類	インフラ施設	評価分類	その他インフラ施設
-------	------	--------	--------	------	-----------

【施設基本情報】

施設名	吉見渡船待合所	所在地	大字吉見下567			所管課	港湾局経営課	敷地面積	0.00 m <sup>2</sup>	うち借地面積	0.00 m <sup>2</sup>
		地区	吉見	利用圏域	地区	駐車場台数	0台	総延床面積	18.56 m <sup>2</sup>	延床面積	18.56 m <sup>2</sup>
設置根拠法令		設置条例				複合 関連施設	カルテ番号	施設名		所管課	延床面積
設置目的	蓋井島～吉見航路渡船利用者のための待合所										m <sup>2</sup>
											m <sup>2</sup>
											m <sup>2</sup>

【建物内訳】

No.	物件番号	名称	建築日	主体構造	屋根構造	耐用年数	地上階	地下階	耐震性	財産区分	延床面積
1	1086	吉見渡船待合所	1992(H04)/09/24	コンクリートブロック	陸屋根	34	1F			行政財産	18.56 m <sup>2</sup>
2											m <sup>2</sup>
3											m <sup>2</sup>
4											m <sup>2</sup>
5											m <sup>2</sup>
6											m <sup>2</sup>
7											m <sup>2</sup>
8											m <sup>2</sup>
9											m <sup>2</sup>
10											m <sup>2</sup>
合 計											18.56 m <sup>2</sup>

【指定緊急避難場所・指定避難所】

指定緊急 避難場所	地震	津波	高潮	土砂災害	洪水
指定 避難所	指定	収容人員		人	

【施設写真】



【過去5年以内に実施した工事の内容】 (単位:千円)

実施年度	件名	工事費
(No work items reported)		

【公共施設の適正配置に関する方向性】

占有面積	前期末面積	前期増減	機能の方向性	
			前期	中期・後期
18.56 m <sup>2</sup>	18.56 m <sup>2</sup>	0.00 m <sup>2</sup>	→	→

【運営方法等】

運営方法	直営(一部委託を含む)	指定管理者		指定管理期間	~
------	-------------	-------	--	--------	---

【利用状況】

区分	H30(2018)年度	R1(2019)年度	R2(2020)年度
開館日数	364	364	364
利用者数			
利用者数/日	0.0	0.0	0.0
利用可能コマ数			
利用コマ数			
利用率			

【歳出情報】

(単位:千円)

区分	H30(2018)年度	R1(2019)年度	R2(2020)年度
施設の コスト	人件費	0	0
	光熱水費等	10	10
	修繕料		
	委託料		
	工事請負費	0	0
	使用料及び賃借料		
その他	0	0	
事業の コスト	人件費		
	委託料・報償費		
	その他	0	0
指定管理料			
歳出計	10	10	

【歳入情報】

(単位:千円)

区分	H30(2018)年度	R1(2019)年度	R2(2020)年度
施設使用料・負担金等	0	0	
貸付料・目的外使用料等	0	0	
その他収入	0	0	
歳入計	0	0	

カルテ番号	0491	利用用途分類	インフラ施設	評価分類	農業集落排水施設
-------	------	--------	--------	------	----------

【施設基本情報】

施設名	農排菊川中央地区浄化センター	所在地	菊川町大字上大野27			所管課	菊川建設農林課	敷地面積	3,064.00 m <sup>2</sup>	うち借地面積	0.00 m <sup>2</sup>		
		地区	菊川	利用圏域	その他	駐車場台数	0台	総延床面積	1,420.06 m <sup>2</sup>	延床面積	1,420.06 m <sup>2</sup>		
設置根拠法令		設置条例	下関市農業集落排水施設の設置に関する条例			複合 関連施設	カルテ番号	施設名		所管課	延床面積		
設置目的	し尿及び生活雑排水を処理するため											m <sup>2</sup>	
													m <sup>2</sup>
													m <sup>2</sup>

【建物内訳】

No.	物件番号	名称	建築日	主体構造	屋根構造	耐用年数	地上階	地下階	耐震性	財産区分	延床面積
1	1221	農排菊川中央地区浄化センター 汚水処理施設	1994(H06)/02/20	鉄筋コンクリート	瓦葺	38	2F		○	行政財産	1,420.06 m <sup>2</sup>
2											m <sup>2</sup>
3											m <sup>2</sup>
4											m <sup>2</sup>
5											m <sup>2</sup>
6											m <sup>2</sup>
7											m <sup>2</sup>
8											m <sup>2</sup>
9											m <sup>2</sup>
10											m <sup>2</sup>
合 計											1,420.06 m <sup>2</sup>

【運営方法等】

運営方法	直営(一部委託を含む)	指定管理者		指定管理期間	~
------	-------------	-------	--	--------	---

【利用状況】

区分	H30(2018)年度	R1(2019)年度	R2(2020)年度
開館日数			
利用者数			
利用者数/日			
利用可能コマ数			
利用コマ数			
利用率			

【歳入情報】

区分	H30(2018)年度	R1(2019)年度	R2(2020)年度
施設使用料・負担金等	63,195	64,706	65,747
貸付料・目的外使用料等	12	12	13
その他収入	1,150	700	800
歳入計	64,357	65,418	66,560

【歳出情報】

		区分	H30(2018)年度	R1(2019)年度	R2(2020)年度
施設の コスト	人件費		1,796	1,793	1,800
	光熱水費等		10,162	10,350	9,244
	修繕料		3,844	3,014	2,078
	委託料		35,510	35,145	36,146
	工事請負費		0	0	0
	使用料及び賃借料		19	16	25
	その他		1,386	2,628	1,910
事業の コスト	人件費		0	0	0
	委託料・報償費		0	0	0
	その他		0	0	0
		指定管理料			
		歳出計	52,717	52,946	51,203

【指定緊急避難場所・指定避難所】

指定緊急 避難場所	地震	津波	高潮	土砂災害	洪水
指定 避難所	指定	収容人員			
				人	

【施設写真】



【過去5年以内に実施した工事の内容】 (単位:千円)

実施年度	件名	工事費
(No work items reported)		

【公共施設の適正配置に関する方向性】

占有面積	前期末面積	前期増減	機能の方向性	
			前期	中期・後期
1,420.06 m <sup>2</sup>	1,420.06 m <sup>2</sup>	0.00 m <sup>2</sup>	→	→

カルテ番号	0492	利用用途分類	インフラ施設	評価分類	農業集落排水施設
-------	------	--------	--------	------	----------

【施設基本情報】

施設名	農排菊川中央地区田部真空ステーション	所在地	菊川町大字田部734			所管課	菊川建設農林課	敷地面積	56.46 m <sup>2</sup>	うち借地面積	0.00 m <sup>2</sup>
		地区	菊川	利用圏域	その他	駐車場台数	0台	総延床面積	112.92 m <sup>2</sup>	延床面積	112.92 m <sup>2</sup>
設置根拠法令		設置条例	下関市農業集落排水施設の設置に関する条例			複合 関連施設	カルテ番号	施設名		所管課	延床面積
設置目的	真空を発生させ、汚水を収集し、処理場へと圧送するため										m <sup>2</sup>
											m <sup>2</sup>
											m <sup>2</sup>

【建物内訳】

No.	物件番号	名称	建築日	主体構造	屋根構造	耐用年数	地上階	地下階	耐震性	財産区分	延床面積
1	1222	農排菊川中央地区田部真空ステーション 下水道中継ポンプ場	1992(H04)/03/31	鉄筋コンクリート	瓦葺	38	1F		○	行政財産	112.92 m <sup>2</sup>
2											m <sup>2</sup>
3											m <sup>2</sup>
4											m <sup>2</sup>
5											m <sup>2</sup>
6											m <sup>2</sup>
7											m <sup>2</sup>
8											m <sup>2</sup>
9											m <sup>2</sup>
10											m <sup>2</sup>
合 計											112.92 m <sup>2</sup>

【指定緊急避難場所・指定避難所】

指定緊急 避難場所	地震	津波	高潮	土砂災害	洪水
指定 避難所	指定	収容人員		人	

【施設写真】



【過去5年以内に実施した工事の内容】 (単位:千円)

実施年度	件名	工事費
(No work performed in the last 5 years)		

【公共施設の適正配置に関する方向性】

占有面積	前期末面積	前期増減	機能の方向性	
			前期	中期・後期
112.92 m <sup>2</sup>	112.92 m <sup>2</sup>	0.00 m <sup>2</sup>	→	→

【運営方法等】

運営方法	直営(一部委託を含む)	指定管理者		指定管理期間	~
------	-------------	-------	--	--------	---

【利用状況】

区分	H30(2018)年度	R1(2019)年度	R2(2020)年度
開館日数			
利用者数			
利用者数/日			
利用可能コマ数			
利用コマ数			
利用率			

【歳出情報】 (単位:千円)

区分	H30(2018)年度	R1(2019)年度	R2(2020)年度	
施設の コスト	人件費	1,796	1,793	1,800
	光熱水費等	2,725	3,187	2,110
	修繕料	216	132	0
	委託料	0	0	0
	工事請負費	0	0	0
	使用料及び賃借料	0	0	0
事業の コスト	その他	0	0	0
	人件費	0	0	0
	委託料・報償費	0	0	0
	その他	0	0	0
指定管理料				
歳出計	4,737	5,112	3,910	

【歳入情報】 (単位:千円)

区分	H30(2018)年度	R1(2019)年度	R2(2020)年度
施設使用料・負担金等	0	0	0
貸付料・目的外使用料等	0	0	0
その他収入	0	0	0
歳入計	0	0	0

カルテ番号	0493	利用用途分類	インフラ施設	評価分類	農業集落排水施設
-------	------	--------	--------	------	----------

【施設基本情報】

施設名	農排菊川中央地区岡枝1号真空ステーション	所在地	菊川町大字下岡枝1116			所管課	菊川建設農林課	敷地面積	751.86 m <sup>2</sup>	うち借地面積	0.00 m <sup>2</sup>
		地区	菊川	利用圏域	その他	駐車場台数	0台	総延床面積	112.92 m <sup>2</sup>	延床面積	112.92 m <sup>2</sup>
設置根拠法令		設置条例	下関市農業集落排水施設の設置に関する条例			複合 関連施設	カルテ番号	施設名		所管課	延床面積
設置目的	真空を発生させ、汚水を収集し、処理場へと圧送するため										m <sup>2</sup>
											m <sup>2</sup>
											m <sup>2</sup>

【建物内訳】

No.	物件番号	名称	建築日	主体構造	屋根構造	耐用年数	地上階	地下階	耐震性	財産区分	延床面積
1	1223	農排菊川中央地区岡枝1号真空ステーション 下水道中継ポンプ場	1994(H06)/03/25	鉄筋コンクリート	瓦葺	38	1F		○	行政財産	112.92 m <sup>2</sup>
2											m <sup>2</sup>
3											m <sup>2</sup>
4											m <sup>2</sup>
5											m <sup>2</sup>
6											m <sup>2</sup>
7											m <sup>2</sup>
8											m <sup>2</sup>
9											m <sup>2</sup>
10											m <sup>2</sup>
合 計											112.92 m <sup>2</sup>

【指定緊急避難場所・指定避難所】

指定緊急 避難場所	地震	津波	高潮	土砂災害	洪水
指定 避難所	指定	収容人員		人	

【施設写真】



【過去5年以内に実施した工事の内容】 (単位:千円)

実施年度	件名	工事費
(No work items reported in the provided image)		

【公共施設の適正配置に関する方向性】

占有面積	前期末面積	前期増減	機能の方向性	
			前期	中期・後期
112.92 m <sup>2</sup>	112.92 m <sup>2</sup>	0.00 m <sup>2</sup>	→	→

【運営方法等】

運営方法	直営(一部委託を含む)	指定管理者		指定管理期間	~
------	-------------	-------	--	--------	---

【利用状況】

区分	H30(2018)年度	R1(2019)年度	R2(2020)年度
開館日数			
利用者数			
利用者数/日			
利用可能コマ数			
利用コマ数			
利用率			

【歳出情報】

(単位:千円)

区分	H30(2018)年度	R1(2019)年度	R2(2020)年度	
施設の コスト	人件費	1,796	1,793	1,800
	光熱水費等	865	613	601
	修繕料	0	0	0
	委託料	0	0	0
	工事請負費	0	0	0
	使用料及び賃借料	0	0	0
事業の コスト	その他	0	0	0
	人件費	0	0	0
	委託料・報償費	0	0	0
	その他	0	0	0
指定管理料				
歳出計	2,661	2,406	2,401	

【歳入情報】

(単位:千円)

区分	H30(2018)年度	R1(2019)年度	R2(2020)年度
施設使用料・負担金等	0	0	0
貸付料・目的外使用料等	0	0	0
その他収入	0	0	0
歳入計	0	0	0



カルテ番号	0494	利用用途分類	インフラ施設	評価分類	農業集落排水施設
-------	------	--------	--------	------	----------

【施設基本情報】

施設名	農排菊川中央地区岡枝2号真空ステーション	所在地	菊川町大字下岡枝299			所管課	菊川建設農林課	敷地面積	1,369.00 m <sup>2</sup>	うち借地面積	0.00 m <sup>2</sup>
		地区	菊川	利用圏域	その他	駐車場台数	0台	総延床面積	114.92 m <sup>2</sup>	延床面積	114.92 m <sup>2</sup>
設置根拠法令		設置条例	下関市農業集落排水施設の設置に関する条例			複合 関連施設	カルテ番号	施設名		所管課	延床面積
設置目的	真空を発生させ、汚水を収集し、処理場へと圧送するため										m <sup>2</sup>
											m <sup>2</sup>
											m <sup>2</sup>

【建物内訳】

No.	物件番号	名称	建築日	主体構造	屋根構造	耐用年数	地上階	地下階	耐震性	財産区分	延床面積
1	1224	農排菊川中央地区岡枝2号真空ステーション 汚水処理施設ポンプ室	1995(H07)/02/20	鉄筋コンクリート	瓦葺	38	1F		○	行政財産	114.92 m <sup>2</sup>
2											m <sup>2</sup>
3											m <sup>2</sup>
4											m <sup>2</sup>
5											m <sup>2</sup>
6											m <sup>2</sup>
7											m <sup>2</sup>
8											m <sup>2</sup>
9											m <sup>2</sup>
10											m <sup>2</sup>
合 計											114.92 m <sup>2</sup>

【運営方法等】

運営方法	直営(一部委託を含む)	指定管理者		指定管理期間	~
------	-------------	-------	--	--------	---

【利用状況】

区分	H30(2018)年度	R1(2019)年度	R2(2020)年度
開館日数			
利用者数			
利用者数/日			
利用可能コマ数			
利用コマ数			
利用率			

【歳入情報】

区分	H30(2018)年度	R1(2019)年度	R2(2020)年度
施設使用料・負担金等	0	0	0
貸付料・目的外使用料等	0	0	0
その他収入	0	0	0
歳入計	0	0	0

【歳出情報】

区分	H30(2018)年度	R1(2019)年度	R2(2020)年度	
施設の コスト	人件費	1,796	1,793	1,800
	光熱水費等	1,813	1,882	1,875
	修繕料	0	27	143
	委託料	0	0	0
	工事請負費	0	0	0
	使用料及び賃借料	0	0	0
事業の コスト	その他	0	0	0
	人件費	0	0	0
	委託料・報償費	0	0	0
	その他	0	0	0
指定管理料				
歳出計	3,609	3,702	3,818	

【指定緊急避難場所・指定避難所】

指定緊急 避難場所	地震	津波	高潮	土砂災害	洪水
指定 避難所	指定	収容人員		人	

【施設写真】



【過去5年以内に実施した工事の内容】 (単位:千円)

実施年度	件名	工事費
(No work performed in the last 5 years)		

【公共施設の適正配置に関する方向性】

占有面積	前期末面積	前期増減	機能の方向性	
			前期	中期・後期
114.92 m <sup>2</sup>	114.92 m <sup>2</sup>	0.00 m <sup>2</sup>	→	→

カルテ番号	0495	利用用途分類	インフラ施設	評価分類	農業集落排水施設
-------	------	--------	--------	------	----------

【施設基本情報】

施設名	農排大野地区浄化センター	所在地	菊川町大字下大野851			所管課	菊川建設農林課	敷地面積	1,560.00 m <sup>2</sup>	うち借地面積	0.00 m <sup>2</sup>
		地区	菊川	利用圏域	その他	駐車場台数	0台	総延床面積	432.50 m <sup>2</sup>	延床面積	432.50 m <sup>2</sup>
設置根拠法令		設置条例	下関市農業集落排水施設の設置に関する条例			複合 関連施設	カルテ番号	施設名		所管課	延床面積
設置目的	し尿及び生活雑排水を処理するため										m <sup>2</sup>
											m <sup>2</sup>
											m <sup>2</sup>

【建物内訳】

No.	物件番号	名称	建築日	主体構造	屋根構造	耐用年数	地上階	地下階	耐震性	財産区分	延床面積
1	1225	農排大野地区浄化センター 汚水処理設備	1993(H05)/10/18	鉄筋コンクリート	瓦葺	38	1F		○	行政財産	432.50 m <sup>2</sup>
2											m <sup>2</sup>
3											m <sup>2</sup>
4											m <sup>2</sup>
5											m <sup>2</sup>
6											m <sup>2</sup>
7											m <sup>2</sup>
8											m <sup>2</sup>
9											m <sup>2</sup>
10											m <sup>2</sup>
合 計											432.50 m <sup>2</sup>

【運営方法等】

運営方法	直営(一部委託を含む)	指定管理者		指定管理期間	~
------	-------------	-------	--	--------	---

【利用状況】

区分	H30(2018)年度	R1(2019)年度	R2(2020)年度
開館日数			
利用者数			
利用者数/日			
利用可能コマ数			
利用コマ数			
利用率			

【歳入情報】

区分	H30(2018)年度	R1(2019)年度	R2(2020)年度
施設使用料・負担金等	11,551	11,249	11,733
貸付料・目的外使用料等	0	0	0
その他収入	0	0	0
歳入計	11,551	11,249	11,733

【歳出情報】

		区分	H30(2018)年度	R1(2019)年度	R2(2020)年度
施設の コスト	人件費		1,796	1,793	1,800
	光熱水費等		4,188	3,431	3,347
	修繕料		217	1,042	2,915
	委託料		8,954	9,045	9,324
	工事請負費		0	0	0
	使用料及び賃借料		502	482	67
	その他		325	294	278
事業の コスト	人件費		0	0	0
	委託料・報償費		0	0	0
	その他		0	0	0
	指定管理料				
	歳出計		15,982	16,087	17,731

【指定緊急避難場所・指定避難所】

指定緊急 避難場所	地震	津波	高潮	土砂災害	洪水
指定 避難所	指定	収容人員			
			人		

【施設写真】



【過去5年以内に実施した工事の内容】 (単位:千円)

実施年度	件名	工事費
(No work items reported)		

【公共施設の適正配置に関する方向性】

占有面積	前期末面積	前期増減	機能の方向性	
			前期	中期・後期
432.50 m <sup>2</sup>	432.50 m <sup>2</sup>	0.00 m <sup>2</sup>	→	→

カルテ番号	0496	利用用途分類	インフラ施設	評価分類	農業集落排水施設
-------	------	--------	--------	------	----------

【施設基本情報】

施設名	農排上田部地区浄化センター	所在地	菊川町大字上田部601-1			所管課	菊川建設農林課	敷地面積	1,774.07 m <sup>2</sup>	うち借地面積	0.00 m <sup>2</sup>			
		地区	菊川	利用圏域	その他	駐車場台数	0台	総延床面積	571.84 m <sup>2</sup>	延床面積	571.84 m <sup>2</sup>			
設置根拠法令		設置条例	下関市農業集落排水施設の設置に関する条例			複合 関連施設	カルテ番号	施設名		所管課	延床面積			
設置目的	し尿及び生活雑排水を処理するため											m <sup>2</sup>		
														m <sup>2</sup>

【建物内訳】

No.	物件番号	名称	建築日	主体構造	屋根構造	耐用年数	地上階	地下階	耐震性	財産区分	延床面積
1	1226	農排上田部地区浄化センター 汚物処理場	1998(H10)/03/20	鉄筋コンクリート	瓦葺	38	1F		○	行政財産	571.84 m <sup>2</sup>
2											m <sup>2</sup>
3											m <sup>2</sup>
4											m <sup>2</sup>
5											m <sup>2</sup>
6											m <sup>2</sup>
7											m <sup>2</sup>
8											m <sup>2</sup>
9											m <sup>2</sup>
10											m <sup>2</sup>
合 計											571.84 m <sup>2</sup>

【指定緊急避難場所・指定避難所】

指定緊急 避難場所	地震	津波	高潮	土砂災害	洪水
指定 避難所	指定	収容人員		人	

【施設写真】



【過去5年以内に実施した工事の内容】 (単位:千円)

実施年度	件名	工事費
(No work has been implemented in the past 5 years)		

【公共施設の適正配置に関する方向性】

占有面積	前期末面積	前期増減	機能の方向性	
			前期	中期・後期
571.84 m <sup>2</sup>	571.84 m <sup>2</sup>	0.00 m <sup>2</sup>	→	→

【運営方法等】

運営方法	直営(一部委託を含む)	指定管理者		指定管理期間	~
------	-------------	-------	--	--------	---

【利用状況】

区分	H30(2018)年度	R1(2019)年度	R2(2020)年度
開館日数			
利用者数			
利用者数/日			
利用可能コマ数			
利用コマ数			
利用率			

【歳出情報】 (単位:千円)

区分	H30(2018)年度	R1(2019)年度	R2(2020)年度	
施設の コスト	人件費	1,796	1,793	1,800
	光熱水費等	2,454	2,394	2,051
	修繕料	3,310	503	285
	委託料	7,736	7,846	8,227
	工事請負費	0	0	0
	使用料及び賃借料	0	0	0
	その他	180	206	191
事業の コスト	人件費	0	0	0
	委託料・報償費	0	0	0
	その他	0	0	0
指定管理料				
歳出計	15,476	12,742	12,554	

【歳入情報】 (単位:千円)

区分	H30(2018)年度	R1(2019)年度	R2(2020)年度
施設使用料・負担金等	5,983	6,163	6,302
貸付料・目的外使用料等	0	0	0
その他収入	0	0	0
歳入計	5,983	6,163	6,302

カルテ番号	0497	利用用途分類	インフラ施設	評価分類	農業集落排水施設
-------	------	--------	--------	------	----------

【施設基本情報】

施設名	農排檜崎地区浄化センター	所在地	菊川町大字吉賀977			所管課	菊川建設農林課	敷地面積	2,260.00 m <sup>2</sup>	うち借地面積	0.00 m <sup>2</sup>
		地区	菊川	利用圏域	その他	駐車場台数	0台	総延床面積	441.00 m <sup>2</sup>	延床面積	441.00 m <sup>2</sup>
設置根拠法令		設置条例	下関市農業集落排水施設の設置に関する条例			複合 関連施設	カルテ番号	施設名		所管課	延床面積
設置目的	し尿及び生活雑排水を処理するため										m <sup>2</sup>
											m <sup>2</sup>
											m <sup>2</sup>

【建物内訳】

No.	物件番号	名称	建築日	主体構造	屋根構造	耐用年数	地上階	地下階	耐震性	財産区分	延床面積
1	1227	農排檜崎地区浄化センター 汚水処理場	2004(H16)/03/26	鉄筋コンクリート	瓦葺	38	1F		○	行政財産	441.00 m <sup>2</sup>
2											m <sup>2</sup>
3											m <sup>2</sup>
4											m <sup>2</sup>
5											m <sup>2</sup>
6											m <sup>2</sup>
7											m <sup>2</sup>
8											m <sup>2</sup>
9											m <sup>2</sup>
10											m <sup>2</sup>
合 計											441.00 m <sup>2</sup>

【指定緊急避難場所・指定避難所】

指定緊急 避難場所	地震	津波	高潮	土砂災害	洪水
指定 避難所	指定	収容人員		人	

【施設写真】



【過去5年以内に実施した工事の内容】 (単位:千円)

実施年度	件名	工事費
(No work performed in the last 5 years)		

【公共施設の適正配置に関する方向性】

占有面積	前期末面積	前期増減	機能の方向性	
			前期	中期・後期
441.00 m <sup>2</sup>	441.00 m <sup>2</sup>	0.00 m <sup>2</sup>	→	→

【運営方法等】

運営方法	直営(一部委託を含む)	指定管理者		指定管理期間	~
------	-------------	-------	--	--------	---

【利用状況】

区分	H30(2018)年度	R1(2019)年度	R2(2020)年度
開館日数			
利用者数			
利用者数/日			
利用可能コマ数			
利用コマ数			
利用率			

【歳出情報】

(単位:千円)

区分	H30(2018)年度	R1(2019)年度	R2(2020)年度	
施設の コスト	人件費	1,796	1,793	1,800
	光熱水費等	2,020	2,032	1,772
	修繕料	3,958	3,019	374
	委託料	8,362	8,827	9,074
	工事請負費	0	0	0
	使用料及び賃借料	0	0	0
	その他	322	235	306
事業の コスト	人件費	0	0	0
	委託料・報償費	0	0	0
	その他	0	0	0
指定管理料				
歳出計	16,458	15,906	13,326	

【歳入情報】

(単位:千円)

区分	H30(2018)年度	R1(2019)年度	R2(2020)年度
施設使用料・負担金等	8,112	7,801	8,230
貸付料・目的外使用料等	0	0	0
その他収入	0	0	100
歳入計	8,112	7,801	8,330

カルテ番号	0499	利用用途分類	インフラ施設	評価分類	農業集落排水施設
-------	------	--------	--------	------	----------

【施設基本情報】

施設名	農排吉賀地区浄化センター	所在地	菊川町大字七見800-2			所管課	菊川建設農林課	敷地面積	2,300.00 m <sup>2</sup>	うち借地面積	0.00 m <sup>2</sup>
		地区	菊川	利用圏域	その他	駐車場台数	0台	総延床面積	354.86 m <sup>2</sup>	延床面積	354.86 m <sup>2</sup>
設置根拠法令		設置条例	下関市農業集落排水施設の設置に関する条例			複合 関連施設	カルテ番号	施設名		所管課	延床面積
設置目的	し尿及び生活雑排水を処理するため										m <sup>2</sup>
											m <sup>2</sup>
											m <sup>2</sup>

【建物内訳】

No.	物件番号	名称	建築日	主体構造	屋根構造	耐用年数	地上階	地下階	耐震性	財産区分	延床面積
1	1231	農排吉賀地区浄化センター 汚水処理施設	2008(H20)/03/25	鉄筋コンクリート	瓦葺	38	1F		○	行政財産	288.26 m <sup>2</sup>
2	1232	農排吉賀地区浄化センター 脱水車庫	2008(H20)/03/26	鉄骨造	瓦葺	31	1F		○	行政財産	66.60 m <sup>2</sup>
3											m <sup>2</sup>
4											m <sup>2</sup>
5											m <sup>2</sup>
6											m <sup>2</sup>
7											m <sup>2</sup>
8											m <sup>2</sup>
9											m <sup>2</sup>
10											m <sup>2</sup>
合 計											354.86 m <sup>2</sup>

【指定緊急避難場所・指定避難所】

指定緊急 避難場所	地震	津波	高潮	土砂災害	洪水
指定 避難所	指定	収容人員		人	

【施設写真】



【過去5年以内に実施した工事の内容】 (単位:千円)

実施年度	件名	工事費
(No data visible in the provided image)		

【公共施設の適正配置に関する方向性】

占有面積	前期末面積	前期増減	機能の方向性	
			前期	中期・後期
354.86 m <sup>2</sup>	354.86 m <sup>2</sup>	0.00 m <sup>2</sup>	→	→

【運営方法等】

運営方法	直営(一部委託を含む)	指定管理者		指定管理期間	~
------	-------------	-------	--	--------	---

【利用状況】

区分	H30(2018)年度	R1(2019)年度	R2(2020)年度
開館日数			
利用者数			
利用者数/日			
利用可能コマ数			
利用コマ数			
利用率			

【歳出情報】

(単位:千円)

区分	H30(2018)年度	R1(2019)年度	R2(2020)年度	
施設の コスト	人件費	1,796	1,793	1,800
	光熱水費等	1,965	1,935	1,588
	修繕料	322	2,302	1,077
	委託料	6,308	6,754	8,013
	工事請負費	0	0	0
	使用料及び賃借料	0	0	0
	その他	1,264	1,101	1,244
事業の コスト	人件費	0	0	0
	委託料・報償費	0	0	0
	その他	0	0	0
指定管理料				
歳出計	11,655	13,885	13,722	

【歳入情報】

(単位:千円)

区分	H30(2018)年度	R1(2019)年度	R2(2020)年度
施設使用料・負担金等	6,284	6,604	6,699
貸付料・目的外使用料等	0	0	0
その他収入	0	0	50
歳入計	6,284	6,604	6,749

カルテ番号	0460	利用用途分類	インフラ施設	評価分類	その他インフラ施設
-------	------	--------	--------	------	-----------

【施設基本情報】

施設名	菊川バスターミナル	所在地	菊川町大字下岡枝188			所管課	菊川地域政策課	敷地面積	173.84 m <sup>2</sup>	うち借地面積	173.84 m <sup>2</sup>	
		地区	菊川	利用圏域		地区		駐車場台数	6台	総延床面積	153.90 m <sup>2</sup>	延床面積
設置根拠法令		設置条例	下関市生活バス事業の設置等に関する条例			複合 関連施設	カルテ番号	施設名		所管課	延床面積	
設置目的	事務室、車庫、待合室・・・委託業者が管理運営上使用及び、ドライバーの待機室、バスの保管庫、バスを利用される一般市民の待合室											m <sup>2</sup>
												m <sup>2</sup>
												m <sup>2</sup>

【建物内訳】

No.	物件番号	名称	建築日	主体構造	屋根構造	耐用年数	地上階	地下階	耐震性	財産区分	延床面積
1	1146	菊川バスターミナル 事務所・車庫・待合所	2000(H12)/11/15	鉄骨造	陸屋根	38	1F			行政財産	153.90 m <sup>2</sup>
2											m <sup>2</sup>
3											m <sup>2</sup>
4											m <sup>2</sup>
5											m <sup>2</sup>
6											m <sup>2</sup>
7											m <sup>2</sup>
8											m <sup>2</sup>
9											m <sup>2</sup>
10											m <sup>2</sup>
合 計											153.90 m <sup>2</sup>

【運営方法等】

運営方法	直営(一部委託を含む)	指定管理者		指定管理期間	~
------	-------------	-------	--	--------	---

【利用状況】

区分	H30(2018)年度	R1(2019)年度	R2(2020)年度
開館日数	292	290	292
利用者数			
利用者数/日	0.0	0.0	0.0
利用可能コマ数			
利用コマ数			
利用率			

【歳入情報】

区分	H30(2018)年度	R1(2019)年度	R2(2020)年度
施設使用料・負担金等	0	0	0
貸付料・目的外使用料等	0	0	0
その他収入	0	0	0
歳入計	0	0	0

【歳出情報】

(単位:千円)

区分	H30(2018)年度	R1(2019)年度	R2(2020)年度	
施設の コスト	人件費	0	0	0
	光熱水費等			
	修繕料			
	委託料			
	工事請負費	0	0	0
	使用料及び賃借料			
事業の コスト	その他	0	0	0
	人件費			
	委託料・報償費			
	その他	28,701	28,869	29,559
指定管理料				
歳出計	28,701	28,869	29,559	

【指定緊急避難場所・指定避難所】

指定緊急 避難場所	地震	津波	高潮	土砂災害	洪水
指定 避難所	指定	収容人員		人	

【施設写真】



【過去5年以内に実施した工事の内容】 (単位:千円)

実施年度	件名	工事費
(No data visible)		

【公共施設の適正配置に関する方向性】

占有面積	前期末面積	前期増減	機能の方向性	
			前期	中期・後期
153.90 m <sup>2</sup>	153.90 m <sup>2</sup>	0.00 m <sup>2</sup>	→	→

カルテ番号	0465	利用用途分類	インフラ施設	評価分類	その他インフラ施設
-------	------	--------	--------	------	-----------

【施設基本情報】

施設名	工業用水道ポンプ場	所在地	菊川町大字上大野30-4			所管課	菊川地域政策課	敷地面積	214.34 m <sup>2</sup>	うち借地面積	0.00 m <sup>2</sup>
		地区	菊川	利用圏域	その他	駐車場台数	0台	総延床面積	118.00 m <sup>2</sup>	延床面積	118.00 m <sup>2</sup>
設置根拠法令		設置条例				複合 関連施設	カルテ番号	施設名		所管課	延床面積
設置目的	豊東工業団地工業用水として送水するための揚水施設(ポンプ室・タンク)										m <sup>2</sup>
											m <sup>2</sup>
											m <sup>2</sup>


【建物内訳】

No.	物件番号	名称	建築日	主体構造	屋根構造	耐用年数	地上階	地下階	耐震性	財産区分	延床面積
1	1159	工業用水道ポンプ場 工業用水道ポンプ場(共有)	2004(H16)/07/23	鉄筋コンクリート	陸屋根	38	1F			行政財産	118.00 m <sup>2</sup>
2											m <sup>2</sup>
3											m <sup>2</sup>
4											m <sup>2</sup>
5											m <sup>2</sup>
6											m <sup>2</sup>
7											m <sup>2</sup>
8											m <sup>2</sup>
9											m <sup>2</sup>
10											m <sup>2</sup>
合 計											118.00 m <sup>2</sup>

【指定緊急避難場所・指定避難所】

指定緊急 避難場所	地震	津波	高潮	土砂災害	洪水
指定 避難所	指定	収容人員		人	

【施設写真】



【過去5年以内に実施した工事の内容】 (単位:千円)

実施年度	件名	工事費
(No work performed in the last 5 years)		

【公共施設の適正配置に関する方向性】

占有面積	前期末面積	前期増減	機能の方向性	
			前期	中期・後期
118.00 m <sup>2</sup>	118.00 m <sup>2</sup>	0.00 m <sup>2</sup>	→	→

【運営方法等】

運営方法	直営(一部委託を含む)	指定管理者		指定管理期間	~
------	-------------	-------	--	--------	---

【利用状況】

区分	H30(2018)年度	R1(2019)年度	R2(2020)年度
開館日数	0	0	
利用者数			
利用者数/日			
利用可能コマ数			
利用コマ数			
利用率			

【歳出情報】

(単位:千円)

区分	H30(2018)年度	R1(2019)年度	R2(2020)年度
施設の コスト	人件費	0	0
	光熱水費等		
	修繕料		
	委託料		
	工事請負費	0	0
	使用料及び賃借料		
その他	21	21	21
事業の コスト	人件費		
	委託料・報償費		
	その他	0	0
指定管理料			
歳出計	21	21	21

【歳入情報】

(単位:千円)

区分	H30(2018)年度	R1(2019)年度	R2(2020)年度
施設使用料・負担金等	0	0	
貸付料・目的外使用料等	0		
その他収入	0		
歳入計	0	0	0

カルテ番号	0567	利用用途分類	インフラ施設	評価分類	農業集落排水施設
-------	------	--------	--------	------	----------

【施設基本情報】

施設名	大河内地区農業集落排水施設	所在地	豊田町大字大河内606			所管課	豊田建設農林課	敷地面積	919.00 m <sup>2</sup>	うち借地面積	0.00 m <sup>2</sup>
		地区	豊田	利用圏域	その他	駐車場台数	4台	総延床面積	65.13 m <sup>2</sup>	延床面積	65.13 m <sup>2</sup>
設置根拠法令		設置条例	下関市農業集落排水施設の設置等に関する条例			複合 関連施設	カルテ番号	施設名		所管課	延床面積
設置目的	農業集落の生活環境の向上及び公共用水域の保全を図るため。										m <sup>2</sup>
											m <sup>2</sup>
											m <sup>2</sup>

【建物内訳】

No.	物件番号	名称	建築日	主体構造	屋根構造	耐用年数	地上階	地下階	耐震性	財産区分	延床面積
1	1368	大河内地区農業集落排水施設 管理棟	1996(H08)/01/01	鉄筋コンクリート	その他	38	1F		○	行政財産	65.13 m <sup>2</sup>
2											m <sup>2</sup>
3											m <sup>2</sup>
4											m <sup>2</sup>
5											m <sup>2</sup>
6											m <sup>2</sup>
7											m <sup>2</sup>
8											m <sup>2</sup>
9											m <sup>2</sup>
10											m <sup>2</sup>
合 計											65.13 m <sup>2</sup>

【運営方法等】

運営方法	直営(一部委託を含む)	指定管理者		指定管理期間	~
------	-------------	-------	--	--------	---

【利用状況】

区分	H30(2018)年度	R1(2019)年度	R2(2020)年度
開館日数	0	0	0
利用者数			
利用者数/日			
利用可能コマ数			
利用コマ数			
利用率			

【歳入情報】

(単位:千円)

区分	H30(2018)年度	R1(2019)年度	R2(2020)年度
施設使用料・負担金等	2,285	2,077	2,036
貸付料・目的外使用料等	0	0	0
その他収入	0	0	0
歳入計	2,285	2,077	2,036

【歳出情報】

(単位:千円)

区分	H30(2018)年度	R1(2019)年度	R2(2020)年度	
施設の コスト	人件費	0	0	0
	光熱水費等	772	812	748
	修繕料	202	1,141	3,564
	委託料	3,568	3,694	3,568
	工事請負費	0	0	0
	使用料及び賃借料	0	0	0
	その他	1,051	1,169	1,157
事業の コスト	人件費	0	0	0
	委託料・報償費	0	0	0
	その他	0	0	0
指定管理料	0	0	0	
歳出計	5,593	6,816	9,037	

【指定緊急避難場所・指定避難所】

指定緊急 避難場所	地震	津波	高潮	土砂災害	洪水
指定 避難所	指定	収容人員		人	

【施設写真】



【過去5年以内に実施した工事の内容】 (単位:千円)

実施年度	件名	工事費
(No data visible)		

【公共施設の適正配置に関する方向性】

占有面積	前期末面積	前期増減	機能の方向性	
			前期	中期・後期
120.00 m <sup>2</sup>	65.13 m <sup>2</sup>	△ 54.87 m <sup>2</sup>	→(台帳整理)	→



カルテ番号	0003	利用用途分類	インフラ施設	評価分類	その他インフラ施設
-------	------	--------	--------	------	-----------

【施設基本情報】

施設名	豊田無線基地局(矢田)	所在地	豊田町大字矢田53-1			所管課	情報政策課	敷地面積	299.99 m <sup>2</sup>	うち借地面積	299.99 m <sup>2</sup>
		地区	豊田	利用圏域	その他	駐車場台数	0台	総延床面積	98.75 m <sup>2</sup>	延床面積	98.75 m <sup>2</sup>
設置根拠法令		設置条例				複合 関連施設	カルテ番号	施設名		所管課	延床面積
設置目的	地域に携帯電話の電波が届かない状況を解消するため										m <sup>2</sup>
											m <sup>2</sup>
											m <sup>2</sup>


【建物内訳】

No.	物件番号	名称	建築日	主体構造	屋根構造	耐用年数	地上階	地下階	耐震性	財産区分	延床面積
1	4	豊田無線基地局(矢田) 無線基地局(局舎)	1998(H10)/12/24	鉄筋コンクリート	陸屋根	38	1F			行政財産	98.75 m <sup>2</sup>
2											m <sup>2</sup>
3											m <sup>2</sup>
4											m <sup>2</sup>
5											m <sup>2</sup>
6											m <sup>2</sup>
7											m <sup>2</sup>
8											m <sup>2</sup>
9											m <sup>2</sup>
10											m <sup>2</sup>
合 計											98.75 m <sup>2</sup>

【指定緊急避難場所・指定避難所】

指定緊急 避難場所	地震	津波	高潮	土砂災害	洪水
指定 避難所	指定	収容人員		人	

【施設写真】



【運営方法等】

運営方法	直営(一部委託を含む)	指定管理者		指定管理期間	~
------	-------------	-------	--	--------	---

【利用状況】

区分	H30(2018)年度	R1(2019)年度	R2(2020)年度
開館日数	0	0	
利用者数			
利用者数/日			
利用可能コマ数			
利用コマ数			
利用率			

【歳出情報】

(単位:千円)

区分	H30(2018)年度	R1(2019)年度	R2(2020)年度
施設の コスト	人件費	0	0
	光熱水費等		
	修繕料		
	委託料		
	工事請負費	0	0
	使用料及び賃借料		
その他	40	40	40
事業の コスト	人件費		
	委託料・報償費		
	その他	0	0
指定管理料			
歳出計	40	40	40

【歳入情報】

(単位:千円)

区分	H30(2018)年度	R1(2019)年度	R2(2020)年度
施設使用料・負担金等	0	0	
貸付料・目的外使用料等	0	0	
その他収入	5	5	
歳入計	5	5	0

【過去5年以内に実施した工事の内容】 (単位:千円)

実施年度	件名	工事費
(No data visible)		

【公共施設の適正配置に関する方向性】

占有面積	前期末面積	前期増減	機能の方向性	
			前期	中期・後期
162.75 m <sup>2</sup>	98.75 m <sup>2</sup>	△ 64.00 m <sup>2</sup>	→(台帳整理)	→

カルテ番号	0528	利用用途分類	インフラ施設	評価分類	その他インフラ施設
-------	------	--------	--------	------	-----------

【施設基本情報】

施設名	一ノ俣バス停留所	所在地	豊田町大字一ノ俣795-4			所管課	豊田地域政策課	敷地面積	142.00 m <sup>2</sup>	うち借地面積	0.00 m <sup>2</sup>
		地区	豊田	利用圏域	地区	駐車場台数	0台	総延床面積	19.00 m <sup>2</sup>	延床面積	19.00 m <sup>2</sup>
設置根拠法令		設置条例				複合 関連施設	カルテ番号	施設名		所管課	延床面積
設置目的	一ノ俣バス停の待合所及び自転車置き場。										m <sup>2</sup>
											m <sup>2</sup>
											m <sup>2</sup>

【建物内訳】

No.	物件番号	名称	建築日	主体構造	屋根構造	耐用年数	地上階	地下階	耐震性	財産区分	延床面積
1	1282	一ノ俣バス停留所 待合所	2000(H12)/01/01	木造	その他	15	1F		○	行政財産	12.00 m <sup>2</sup>
2	1283	一ノ俣バス停留所 駐輪場	2000(H12)/01/01	木造	その他	15	1F		○	行政財産	7.00 m <sup>2</sup>
3											m <sup>2</sup>
4											m <sup>2</sup>
5											m <sup>2</sup>
6											m <sup>2</sup>
7											m <sup>2</sup>
8											m <sup>2</sup>
9											m <sup>2</sup>
10											m <sup>2</sup>
合 計											19.00 m <sup>2</sup>

【指定緊急避難場所・指定避難所】

指定緊急 避難場所	地震	津波	高潮	土砂災害	洪水
指定 避難所	指定	収容人員		人	

【施設写真】



【過去5年以内に実施した工事の内容】 (単位:千円)

実施年度	件名	工事費
(No work items recorded)		

【公共施設の適正配置に関する方向性】

占有面積	前期末面積	前期増減	機能の方向性	
			前期	中期・後期
19.00 m <sup>2</sup>	19.00 m <sup>2</sup>	0.00 m <sup>2</sup>	→	→

【運営方法等】

運営方法	直営(一部委託を含む)	指定管理者		指定管理期間	~
------	-------------	-------	--	--------	---

【利用状況】

区分	H30(2018)年度	R1(2019)年度	R2(2020)年度
開館日数	365	366	365
利用者数			
利用者数/日	0.0	0.0	0.0
利用可能コマ数			
利用コマ数			
利用率			

【歳出情報】 (単位:千円)

区分	H30(2018)年度	R1(2019)年度	R2(2020)年度
施設の コスト	人件費	0	0
	光熱水費等		
	修繕料		
	委託料		
	工事請負費	0	0
	使用料及び賃借料		
	その他	0	0
事業の コスト	人件費		
	委託料・報償費		
	その他	0	0
指定管理料			
歳出計	0	0	0

【歳入情報】 (単位:千円)

区分	H30(2018)年度	R1(2019)年度	R2(2020)年度
施設使用料・負担金等	0	0	0
貸付料・目的外使用料等	0	0	0
その他収入	0	0	0
歳入計	0	0	0

カルテ番号	0531	利用用途分類	インフラ施設	評価分類	その他インフラ施設
-------	------	--------	--------	------	-----------

【施設基本情報】

施設名	阿座上揚水施設	所在地	豊田町大字阿座上515-1			所管課	豊田地域政策課	敷地面積	5.10 m <sup>2</sup>	うち借地面積	5.10 m <sup>2</sup>
		地区	豊田	利用圏域	その他	駐車場台数	0台	総延床面積	5.10 m <sup>2</sup>	延床面積	5.10 m <sup>2</sup>
設置根拠法令		設置条例				複合 関連施設	カルテ番号	施設名		所管課	延床面積
設置目的	揚水施設として整備。地元住民の揚水施設として無償貸与。										m <sup>2</sup>
											m <sup>2</sup>
											m <sup>2</sup>

【建物内訳】

No.	物件番号	名称	建築日	主体構造	屋根構造	耐用年数	地上階	地下階	耐震性	財産区分	延床面積
1	1286	阿座上揚水施設 灌漑用水揚水施設	1965(S40)/03/01	補強コンクリート	陸屋根	34	1F		×	普通財産	5.10 m <sup>2</sup>
2											m <sup>2</sup>
3											m <sup>2</sup>
4											m <sup>2</sup>
5											m <sup>2</sup>
6											m <sup>2</sup>
7											m <sup>2</sup>
8											m <sup>2</sup>
9											m <sup>2</sup>
10											m <sup>2</sup>
合 計											5.10 m <sup>2</sup>

【指定緊急避難場所・指定避難所】

指定緊急 避難場所	地震	津波	高潮	土砂災害	洪水
指定 避難所	指定	収容人員		人	

【施設写真】



【過去5年以内に実施した工事の内容】 (単位:千円)

実施年度	件名	工事費
(No work items listed)		

【公共施設の適正配置に関する方向性】

占有面積	前期末面積	前期増減	機能の方向性	
			前期	中期・後期
5.10 m <sup>2</sup>	5.10 m <sup>2</sup>	0.00 m <sup>2</sup>	→	→

【運営方法等】

運営方法	貸付施設	指定管理者		指定管理期間	~
------	------	-------	--	--------	---

【利用状況】

区分	H30(2018)年度	R1(2019)年度	R2(2020)年度
開館日数	365	366	365
利用者数			
利用者数/日	0.0	0.0	0.0
利用可能コマ数			
利用コマ数			
利用率			

【歳出情報】

(単位:千円)

区分	H30(2018)年度	R1(2019)年度	R2(2020)年度
施設の コスト	人件費	0	0
	光熱水費等		
	修繕料		
	委託料		
	工事請負費	0	0
	使用料及び賃借料		
事業の コスト	その他	0	0
	人件費		
	委託料・報償費		
	その他	0	0
指定管理料			
歳出計	0	0	0

【歳入情報】

(単位:千円)

区分	H30(2018)年度	R1(2019)年度	R2(2020)年度
施設使用料・負担金等	0	0	0
貸付料・目的外使用料等	0	0	0
その他収入	0	0	0
歳入計	0	0	0

カルテ番号	0548	利用用途分類	インフラ施設	評価分類	その他インフラ施設
-------	------	--------	--------	------	-----------

【施設基本情報】

施設名	豊田町防災行政無線中継局	所在地	豊田町大字庭田132-1			所管課	豊田地域政策課	敷地面積	70,848.00 m <sup>2</sup>	うち借地面積	0.00 m <sup>2</sup>	
		地区	豊田	利用圏域	その他	駐車場台数	0台	総延床面積	3.80 m <sup>2</sup>	延床面積	3.80 m <sup>2</sup>	
設置根拠法令		設置条例				複合 関連施設	カルテ番号	施設名		所管課	延床面積	
設置目的	豊田町防災行政無線中継局の局舎。稼働中。											m <sup>2</sup>
												m <sup>2</sup>
												m <sup>2</sup>

【建物内訳】

No.	物件番号	名称	建築日	主体構造	屋根構造	耐用年数	地上階	地下階	耐震性	財産区分	延床面積
1	1313	豊田町防災行政無線中継局 局舎	2001(H13)/03/01	軽量鉄骨造	カラー鉄板葺	30	1F		○	行政財産	3.80 m <sup>2</sup>
2											m <sup>2</sup>
3											m <sup>2</sup>
4											m <sup>2</sup>
5											m <sup>2</sup>
6											m <sup>2</sup>
7											m <sup>2</sup>
8											m <sup>2</sup>
9											m <sup>2</sup>
10											m <sup>2</sup>
合 計											3.80 m <sup>2</sup>

【指定緊急避難場所・指定避難所】

指定緊急 避難場所	地震	津波	高潮	土砂災害	洪水
指定 避難所	指定	収容人員		人	

【施設写真】



【過去5年以内に実施した工事の内容】 (単位:千円)

実施年度	件名	工事費
(No work performed in the last 5 years)		

【公共施設の適正配置に関する方向性】

占有面積	前期末面積	前期増減	機能の方向性	
			前期	中期・後期
3.80 m <sup>2</sup>	3.80 m <sup>2</sup>	0.00 m <sup>2</sup>	→	→

【運営方法等】

運営方法	直営(一部委託を含む)	指定管理者		指定管理期間	~
------	-------------	-------	--	--------	---

【利用状況】

区分	H30(2018)年度	R1(2019)年度	R2(2020)年度
開館日数	0	0	0
利用者数			
利用者数/日			
利用可能コマ数			
利用コマ数			
利用率			

【歳出情報】 (単位:千円)

区分	H30(2018)年度	R1(2019)年度	R2(2020)年度
施設の コスト	人件費	0	0
	光熱水費等		
	修繕料		
	委託料		
	工事請負費	0	0
	使用料及び賃借料		
その他	452	421	331
事業の コスト	人件費		
	委託料・報償費		
	その他	0	0
指定管理料			
歳出計	452	421	331

【歳入情報】 (単位:千円)

区分	H30(2018)年度	R1(2019)年度	R2(2020)年度
施設使用料・負担金等	0	0	0
貸付料・目的外使用料等	0	0	0
その他収入	0	0	0
歳入計	0	0	0

カルテ番号	0617	利用用途分類	インフラ施設	評価分類	農業集落排水施設
-------	------	--------	--------	------	----------

【施設基本情報】

施設名	農業集落排水白濁処理場	所在地	豊浦町大字吉永322			所管課	豊浦建設農林水産課	敷地面積	1,103.00 m <sup>2</sup>	うち借地面積	0.00 m <sup>2</sup>
		地区	豊浦	利用圏域	その他	駐車場台数	0台	総延床面積	149.39 m <sup>2</sup>	延床面積	149.39 m <sup>2</sup>
設置根拠法令		設置条例	下関市農業集落排水施設の設置等に関する条例			複合 関連施設	カルテ番号	施設名		所管課	延床面積
設置目的	農業用水の水質保全と生活環境の整備を行い、農業生産の増大、農業施設の機能維持および生活環境の改善をはかる。										m <sup>2</sup>
											m <sup>2</sup>
											m <sup>2</sup>

【建物内訳】

No.	物件番号	名称	建築日	主体構造	屋根構造	耐用年数	地上階	地下階	耐震性	財産区分	延床面積
1	1511	農業集落排水白濁処理場 汚水処理場	2000(H12)/03/27	鉄筋コンクリート	その他	38	1F			行政財産	149.39 m <sup>2</sup>
2											m <sup>2</sup>
3											m <sup>2</sup>
4											m <sup>2</sup>
5											m <sup>2</sup>
6											m <sup>2</sup>
7											m <sup>2</sup>
8											m <sup>2</sup>
9											m <sup>2</sup>
10											m <sup>2</sup>
合 計											149.39 m <sup>2</sup>

【指定緊急避難場所・指定避難所】

指定緊急 避難場所	地震	津波	高潮	土砂災害	洪水
指定 避難所	指定	収容人員		人	

【施設写真】



【過去5年以内に実施した工事の内容】 (単位:千円)

実施年度	件名	工事費
(No work performed in the last 5 years)		

【公共施設の適正配置に関する方向性】

占有面積	前期末面積	前期増減	機能の方向性	
			前期	中期・後期
149.39 m <sup>2</sup>	149.39 m <sup>2</sup>	0.00 m <sup>2</sup>	→	→

【運営方法等】

運営方法	直営(一部委託を含む)	指定管理者		指定管理期間	~
------	-------------	-------	--	--------	---

【利用状況】

区分	H30(2018)年度	R1(2019)年度	R2(2020)年度
開館日数	0	0	0
利用者数			
利用者数/日			
利用可能コマ数			
利用コマ数			
利用率			

【歳出情報】

(単位:千円)

区分	H30(2018)年度	R1(2019)年度	R2(2020)年度	
施設の コスト	人件費	0	0	
	光熱水費等			
	修繕料			
	委託料			
	工事請負費	173	374	300
	使用料及び賃借料			
その他	4,293	4,321	4,317	
事業の コスト	人件費			
	委託料・報償費			
	その他			
指定管理料				
歳出計	4,466	4,695	4,617	

【歳入情報】

(単位:千円)

区分	H30(2018)年度	R1(2019)年度	R2(2020)年度
施設使用料・負担金等	1,832	1,834	1,877
貸付料・目的外使用料等			
その他収入			
歳入計	1,832	1,834	1,877

カルテ番号	0102	利用用途分類	インフラ施設	評価分類	環境衛生施設
-------	------	--------	--------	------	--------

【施設基本情報】

施設名	クリーンセンター響	所在地	豊浦町大字宇賀13528-12			所管課	環境施設課	敷地面積	63,555.60 m <sup>2</sup>	うち借地面積	58,776.60 m <sup>2</sup>	
		地区	豊浦	利用圏域	その他	駐車場台数	19台	総延床面積	4,516.03 m <sup>2</sup>	延床面積	4,516.03 m <sup>2</sup>	
設置根拠法令	廃棄物の処理及び清掃に関する法律		設置条例	下関市一般廃棄物処理施設設置条例			カルテ番号	施設名		所管課	延床面積	
設置目的	主に豊浦、豊北地区から排出される一般廃棄物のごみ中継施設					複合 関連施設					m <sup>2</sup>	
												m <sup>2</sup>
												m <sup>2</sup>

【建物内訳】

No.	物件番号	名称	建築日	主体構造	屋根構造	耐用年数	地上階	地下階	耐震性	財産区分	延床面積
1	284	クリーンセンター響 缶プレス機棟	1979(S54)/03/01	鉄骨造	スレート葺	31	1F			行政財産	84.00 m <sup>2</sup>
2	285	クリーンセンター響 倉庫	1980(S55)/09/01	補強コンクリート	亜鉛メッキ銅板葺	34	1F			行政財産	70.70 m <sup>2</sup>
3	286	クリーンセンター響 旧焼却処理施設	1980(S55)/09/01	鉄骨コンクリート	その他	31	1F			行政財産	865.60 m <sup>2</sup>
4	288	クリーンセンター響 計量棟	1994(H06)/06/01	鉄骨コンクリート	陸屋根	38	1F			行政財産	164.70 m <sup>2</sup>
5	290	クリーンセンター響 空缶選別所	1999(H11)/07/01	軽量鉄骨造	亜鉛メッキ銅板葺	24	1F	B 1F		行政財産	64.00 m <sup>2</sup>
6	291	クリーンセンター響 管理棟	2000(H12)/03/01	鉄骨造	瓦葺	38	2F			行政財産	452.00 m <sup>2</sup>
7	293	クリーンセンター響 車庫	2000(H12)/03/01	鉄骨造	亜鉛メッキ銅板葺	31	1F			行政財産	117.00 m <sup>2</sup>
8	294	クリーンセンター響 工場棟(附属設備含む)	2000(H12)/06/01	鉄骨造	亜鉛メッキ銅板葺	31	3F			行政財産	2,464.00 m <sup>2</sup>
9	295	クリーンセンター響 ペットボトル選別所	2001(H13)/12/01	鉄骨造	亜鉛メッキ銅板葺	31	1F			行政財産	138.80 m <sup>2</sup>
10	99999	ほか3棟の合計									95.23 m <sup>2</sup>
合 計											4,516.03 m <sup>2</sup>

【指定緊急避難場所・指定避難所】

指定緊急 避難場所	地震	津波	高潮	土砂災害	洪水
指定 避難所	指定	収容人員		人	

【施設写真】



【過去5年以内に実施した工事の内容】 (単位:千円)

実施年度	件名	工事費
(No data visible)		

【公共施設の適正配置に関する方向性】

占有面積	前期末面積	前期増減	機能の方向性	
			前期	中期・後期
4,516.03 m <sup>2</sup>	3,650.00 m <sup>2</sup>	△ 866.03 m <sup>2</sup>	→(減築)	→

【運営方法等】

運営方法	直営(一部委託を含む)	指定管理者		指定管理期間	~
------	-------------	-------	--	--------	---

【利用状況】

区分	H30(2018)年度	R1(2019)年度	R2(2020)年度
開館日数	309	311	310
利用者数			
利用者数/日	0.0	0.0	0.0
利用可能コマ数			
利用コマ数			
利用率			

【歳出情報】

(単位:千円)

区分	H30(2018)年度	R1(2019)年度	R2(2020)年度	
施設の コスト	人件費	51,778	44,784	41,680
	光熱水費等	4,527	4,630	3,999
	修繕料	6,652	2,543	2,112
	委託料	16,685	40,418	66,964
	工事請負費	0	5,609	0
	使用料及び賃借料	1,251	1,256	1,262
その他	11,828	46,041	8,605	
事業の コスト	人件費	0	0	0
	委託料・報償費	0	0	0
	その他	0	0	0
指定管理料				
歳出計	92,721	145,281	124,622	

【歳入情報】

(単位:千円)

区分	H30(2018)年度	R1(2019)年度	R2(2020)年度
施設使用料・負担金等	0	0	0
貸付料・目的外使用料等	8	8	8
その他収入	22,552	28,946	17,818
歳入計	22,560	28,954	17,826

カルテ番号	0592	利用用途分類	インフラ施設	評価分類	その他インフラ施設
-------	------	--------	--------	------	-----------

【施設基本情報】

施設名	国清山自然公園ポンプ室	所在地	豊浦町大字川棚			所管課	豊浦地域政策課	敷地面積	21.72 m <sup>2</sup>	うち借地面積	0.00 m <sup>2</sup>
		地区	豊浦	利用圏域	その他	駐車場台数	0台	総延床面積	9.24 m <sup>2</sup>	延床面積	9.24 m <sup>2</sup>
設置根拠法令		設置条例				複合 関連施設	カルテ番号	施設名		所管課	延床面積
設置目的	国清山自然公園整備計画に基づき、国清山の整備をし、市民及び観光客の誘致をすることを目的とする。										m <sup>2</sup>
											m <sup>2</sup>
											m <sup>2</sup>

【建物内訳】

No.	物件番号	名称	建築日	主体構造	屋根構造	耐用年数	地上階	地下階	耐震性	財産区分	延床面積
1	1467	国清山自然公園ポンプ室 給水施設	1978(S53)/02/09	補強コンクリート	陸屋根	34	1F		—	行政財産	9.24 m <sup>2</sup>
2											m <sup>2</sup>
3											m <sup>2</sup>
4											m <sup>2</sup>
5											m <sup>2</sup>
6											m <sup>2</sup>
7											m <sup>2</sup>
8											m <sup>2</sup>
9											m <sup>2</sup>
10											m <sup>2</sup>
合 計											9.24 m <sup>2</sup>

【指定緊急避難場所・指定避難所】

指定緊急 避難場所	地震	津波	高潮	土砂災害	洪水
指定 避難所	指定	収容人員		人	

【施設写真】



【過去5年以内に実施した工事の内容】 (単位:千円)

実施年度	件名	工事費
(No work has been implemented in the last 5 years)		

【公共施設の適正配置に関する方向性】

占有面積	前期末面積	前期増減	機能の方向性	
			前期	中期・後期
9.24 m <sup>2</sup>	9.24 m <sup>2</sup>	0.00 m <sup>2</sup>	→	→

【運営方法等】

運営方法	直営(一部委託を含む)	指定管理者		指定管理期間	~
------	-------------	-------	--	--------	---

【利用状況】

区分	H30(2018)年度	R1(2019)年度	R2(2020)年度
開館日数	365	366	365
利用者数			
利用者数/日	0.0	0.0	0.0
利用可能コマ数			
利用コマ数			
利用率			

【歳出情報】

(単位:千円)

区分	H30(2018)年度	R1(2019)年度	R2(2020)年度
施設の コスト	人件費		
	光熱水費等		
	修繕料		
	委託料		
	工事請負費		
	使用料及び賃借料		
その他	1	1	1
事業の コスト	人件費		
	委託料・報償費		
	その他	0	0
指定管理料			
歳出計	1	1	1

【歳入情報】

(単位:千円)

区分	H30(2018)年度	R1(2019)年度	R2(2020)年度
施設使用料・負担金等	0	0	0
貸付料・目的外使用料等	0	0	0
その他収入	0	0	0
歳入計	0	0	0

カルテ番号	0618	利用用途分類	インフラ施設	評価分類	その他インフラ施設
-------	------	--------	--------	------	-----------

【施設基本情報】

施設名	舟郡ダム管理棟	所在地	豊浦町大字川棚1766-1			所管課	豊浦建設農林水産課	敷地面積	41,427.98 m <sup>2</sup>	うち借地面積	0.00 m <sup>2</sup>
		地区	豊浦	利用圏域	その他	駐車場台数	22台	総延床面積	220.00 m <sup>2</sup>	延床面積	220.00 m <sup>2</sup>
設置根拠法令		設置条例				複合 関連施設	カルテ番号	施設名	所管課	延床面積	
設置目的	当該施設の地区は川棚川水系江良川及び吉永川水系吉永川のほぼ全域に広がる計画受益面積236haの農山村地域である。営農は水稻を主体とし、かんがい用水源としては小規模な溜池と自然取水及び溪流掛りで、常習的な干ばつ被害を受けていたため、用水源の抜本的な対策としてダム及び幹線用水の建設を行い、農業生産基盤を確立し、自立経営農家の育成と農業の近代的経営に資することを目的とし整備されたものである。										m <sup>2</sup>
											m <sup>2</sup>
											m <sup>2</sup>

【建物内訳】

No.	物件番号	名称	建築日	主体構造	屋根構造	耐用年数	地上階	地下階	耐震性	財産区分	延床面積
1	1512	舟郡ダム管理棟 管理事務所	1998(H10)/01/01	鉄骨コンクリート	その他	38	1F			行政財産	159.00 m <sup>2</sup>
2	1513	舟郡ダム管理棟 公衆便所	2001(H13)/01/01	木造	その他	15	1F			行政財産	61.00 m <sup>2</sup>
3											m <sup>2</sup>
4											m <sup>2</sup>
5											m <sup>2</sup>
6											m <sup>2</sup>
7											m <sup>2</sup>
8											m <sup>2</sup>
9											m <sup>2</sup>
10											m <sup>2</sup>
合 計											220.00 m <sup>2</sup>

【運営方法等】

運営方法	直営(一部委託を含む)	指定管理者		指定管理期間	~
------	-------------	-------	--	--------	---

【利用状況】

区分	H30(2018)年度	R1(2019)年度	R2(2020)年度
開館日数	0	0	0
利用者数			
利用者数/日			
利用可能コマ数			
利用コマ数			
利用率			

【歳入情報】

区分	H30(2018)年度	R1(2019)年度	R2(2020)年度
施設使用料・負担金等	0	0	0
貸付料・目的外使用料等	0	0	0
その他収入	0	0	0
歳入計	0	0	0

【歳出情報】

区分	H30(2018)年度	R1(2019)年度	R2(2020)年度
施設の コスト	人件費		
	光熱水費等	717	705
	修繕料	659	465
	委託料	4,007	4,498
	工事請負費		
	使用料及び賃借料		
事業の コスト	その他	151	157
	人件費		
	委託料・報償費		
	その他		
指定管理料			
歳出計	5,534	5,360	5,563

【指定緊急避難場所・指定避難所】

指定緊急 避難場所	地震	津波	高潮	土砂災害	洪水
指定 避難所	指定	収容人員		人	

【施設写真】



【過去5年以内に実施した工事の内容】

実施年度	件名	工事費
(単位:千円)		
(過去5年以内に実施した工事の内容)		

【公共施設の適正配置に関する方向性】

占有面積	前期末面積	前期増減	機能の方向性	
			前期	中期・後期
220.00 m <sup>2</sup>	220.00 m <sup>2</sup>	0.00 m <sup>2</sup>	→	→



カルテ番号	0685	利用用途分類	インフラ施設	評価分類	農業集落排水施設
-------	------	--------	--------	------	----------

【施設基本情報】

施設名	角島尾山地区農業集落排水施設	所在地	豊北町大字角島2443-34			所管課	豊北建設農林水産課	敷地面積	1,227.09 m <sup>2</sup>	うち借地面積	0.00 m <sup>2</sup>
		地区	豊北	利用圏域	その他	駐車場台数	4台	総延床面積	145.66 m <sup>2</sup>	延床面積	145.66 m <sup>2</sup>
設置根拠法令		設置条例	下関市農業集落排水施設の設置等に関する条例			複合 関連施設	カルテ番号	施設名		所管課	延床面積
設置目的	農業集落の生活環境の向上及び公共用水域の水質の保全を図るため										m <sup>2</sup>
											m <sup>2</sup>
											m <sup>2</sup>

【建物内訳】

No.	物件番号	名称	建築日	主体構造	屋根構造	耐用年数	地上階	地下階	耐震性	財産区分	延床面積
1	1667	角島尾山地区農業集落排水施設 汚水処理場	2008(H20)/03/31	鉄筋コンクリート	瓦葺	38	1F		○	行政財産	145.66 m <sup>2</sup>
2											m <sup>2</sup>
3											m <sup>2</sup>
4											m <sup>2</sup>
5											m <sup>2</sup>
6											m <sup>2</sup>
7											m <sup>2</sup>
8											m <sup>2</sup>
9											m <sup>2</sup>
10											m <sup>2</sup>
合 計											145.66 m <sup>2</sup>

【指定緊急避難場所・指定避難所】

指定緊急 避難場所	地震	津波	高潮	土砂災害	洪水
指定 避難所	指定	収容人員			
		人			

【施設写真】



【過去5年以内に実施した工事の内容】 (単位:千円)

実施年度	件名	工事費
(No work items reported)		

【公共施設の適正配置に関する方向性】

占有面積	前期末面積	前期増減	機能の方向性	
			前期	中期・後期
145.66 m <sup>2</sup>	145.66 m <sup>2</sup>	0.00 m <sup>2</sup>	→	→

【運営方法等】

運営方法	直営(一部委託を含む)	指定管理者		指定管理期間	~
------	-------------	-------	--	--------	---

【利用状況】

区分	H30(2018)年度	R1(2019)年度	R2(2020)年度
開館日数	365	366	365
利用者数			
利用者数/日	0.0	0.0	0.0
利用可能コマ数			
利用コマ数			
利用率			

【歳出情報】

(単位:千円)

区分	H30(2018)年度	R1(2019)年度	R2(2020)年度	
施設の コスト	人件費			
	光熱水費等	1,446	1,492	1,267
	修繕料	836	1,210	1,518
	委託料	6,570	7,337	7,302
	工事請負費			
	使用料及び賃借料			
	その他	55	326	67
事業の コスト	人件費			
	委託料・報償費			
	その他	0	0	0
指定管理料				
歳出計	8,907	10,365	10,154	

【歳入情報】

(単位:千円)

区分	H30(2018)年度	R1(2019)年度	R2(2020)年度
施設使用料・負担金等	5,804	6,369	6,011
貸付料・目的外使用料等	0	0	0
その他収入	0	0	0
歳入計	5,804	6,369	6,011

カルテ番号	1160	利用用途分類	インフラ施設	評価分類	環境衛生施設
-------	------	--------	--------	------	--------

【施設基本情報】

施設名	豊北中継貯留槽	所在地	豊北町大字神田11636			所管課	環境施設課	敷地面積	5,349.12 m <sup>2</sup>	うち借地面積	0.00 m <sup>2</sup>
		地区	豊北	利用圏域	その他	駐車場台数	10台	総延床面積	346.07 m <sup>2</sup>	延床面積	346.07 m <sup>2</sup>
設置根拠法令		設置条例				複合 関連施設	カルテ番号	施設名		所管課	延床面積
設置目的	し尿及び浄化槽汚泥の収集運搬業務の効率化を図るため、旧4町地区のうち、豊浦・豊北・豊田の3地区を一時的に貯留する施設。										m <sup>2</sup>
											m <sup>2</sup>
											m <sup>2</sup>


【建物内訳】

No.	物件番号	名称	建築日	主体構造	屋根構造	耐用年数	地上階	地下階	耐震性	財産区分	延床面積
1	10075	豊北中継貯留槽	2019(R01)/09/13	鉄筋コンクリート	陸屋根	38	1F		○	行政財産	346.07 m <sup>2</sup>
2											m <sup>2</sup>
3											m <sup>2</sup>
4											m <sup>2</sup>
5											m <sup>2</sup>
6											m <sup>2</sup>
7											m <sup>2</sup>
8											m <sup>2</sup>
9											m <sup>2</sup>
10											m <sup>2</sup>
合 計											346.07 m <sup>2</sup>

【指定緊急避難場所・指定避難所】

指定緊急 避難場所	地震	津波	高潮	土砂災害	洪水
指定 避難所	指定	収容人員		人	

【施設写真】



【過去5年以内に実施した工事の内容】 (単位:千円)

実施年度	件名	工事費
(No work items reported)		

【公共施設の適正配置に関する方向性】

占有面積	前期末面積	前期増減	機能の方向性	
			前期	中期・後期
m <sup>2</sup>	m <sup>2</sup>	0.00 m <sup>2</sup>		

【運営方法等】

運営方法	直営(一部委託を含む)	指定管理者		指定管理期間	~
------	-------------	-------	--	--------	---

【利用状況】

区分	H30(2018)年度	R1(2019)年度	R2(2020)年度
開館日数	308	309	309
利用者数			
利用者数/日	0.0	0.0	0.0
利用可能コマ数			
利用コマ数			
利用率			

【歳出情報】

(単位:千円)

区分	H30(2018)年度	R1(2019)年度	R2(2020)年度
施設の コスト	人件費	0	0
	光熱水費等	679	643
	修繕料	0	38
	委託料	72,852	77,837
	工事請負費	34,214	352,267
	使用料及び賃借料	0	0
事業の コスト	その他	664	162
	人件費	0	0
	委託料・報償費	0	0
	その他	0	0
指定管理料			0
歳出計	108,409	430,947	72,649

【歳入情報】

(単位:千円)

区分	H30(2018)年度	R1(2019)年度	R2(2020)年度
施設使用料・負担金等	0	0	0
貸付料・目的外使用料等	13	0	0
その他収入	0	0	0
歳入計	13	0	0