




30m格子での各区画番号

1	2	3
4	5	6
7	8	9

-  調査対象範囲
-  形質変更所要届出区域 305.3m²
-  地番境界

対象地面積：26,251m²

【起点】
起点は、下関市彦島弟子待町二丁目1373番1の
最北端とする。

【格子の回転角度】
起点を支点として、東西方向及び南北方向に引いた線
並びにこれらと平行して10m間隔で引いた線を34°回転
させて得られる線により、調査対象地を区画した。