

# 下関市景観基本計画

## 資料編

下関市



## 目 次

資料 1	景観施策の近年の動向 .....	1
資料 2	まちづくりの上位計画 .....	3
資料 3	景観に関する既往計画等 .....	5
資料 4	下関市の景観資源一覧 .....	12
資料 5	市民意識調査（アンケート）結果 .....	18



## 資料 1 景観施策の近年の動向

「美しい国づくり政策大綱」制定（平成 15 年 7 月）

国においては、国土を国民一人一人の資産として、我が国の美しい自然との調和を図りつつ整備し、次の世代に引き継ぐという理念の下に、「美しい国づくり政策大綱」が策定されました。この中で、国は、行政の方向を美しい国づくりに向けて舵を切ることを、「自ら襟を正す」という表現で宣言しています。

美しい国づくりのための施策展開として、次の 15 の具体的施策が位置づけられています。

### 15 の具体的施策

事業における景観形成の原則化  
公共事業における景観アセスメント（景観評価）システムの確立  
分野ごとの景観形成ガイドラインの策定等  
景観に関する基本法制の制定  
緑地保全、緑化推進策の充実  
水辺・海辺空間の保全・再生・創出  
屋外広告物制度の充実等  
電線類地中化の推進  
地域住民、NPO による公共施設管理の制度的枠組みの検討  
多様な担い手の育成と参画推進  
市場機能の活用による良質な住宅等の整備促進  
地域景観の点検促進  
保全すべき景観資源データベースの構築  
各主体の取り組みに資する情報の収集・蓄積と提供・公開  
技術開発

「景観法」制定（平成 16 年 6 月）

「美しい国づくり政策大綱」に基づき、景観に関する我が国初の総合的な法律である「景観法」が制定されました。

景観法は、景観を整備・保全するための基本理念を明確にし、住民、事業者、行政の責務を明らかにしている。また、実行法としての、景観形成のための行為規制を行う仕組みや支援の仕組みを備え、今後、地方公共団体が景観形成への取り組みを行うための基盤が整備されました。

## 「景観法」の基本理念

景観法では、基本理念を次のように掲げています。

- 良好な景観は、現在及び将来における国民共通の資産です。
- 良好な景観は、地域の自然、歴史、文化等と人々の生活、経済活動等との調和により形成されるため、適正な制限の下にこれらが調和した土地利用がなされる必要があります。
- 地域の個性を伸ばすよう多様な景観形成が図られなければなりません。
- 景観形成は、観光や地域の活性化に大きな役割を担うことから、住民、事業者及び地方公共団体の協働により進められなければなりません。
- 景観形成は、良好な景観の保全のみならず、新たな創出を含むものです。

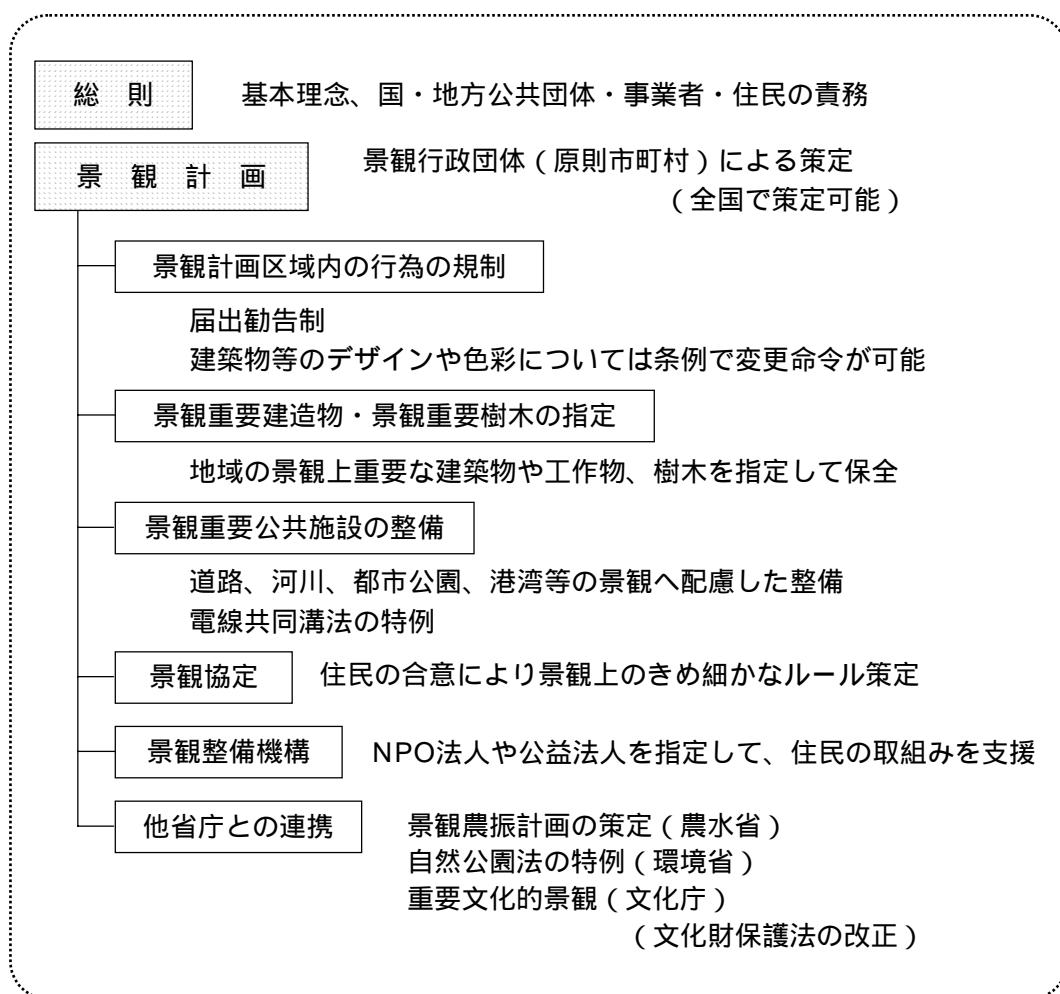


図1 景観法の体系

## 資料2 まちづくりの上位計画

### 下関市総合計画（基本構想）

新市の総合計画においては、以下のような基本方針の基に将来像を設定し、新市の一体的なまちづくりを推進することとしています。

### まちづくりの基本理念

『自然と歴史と人が織りなす交流都市』

～自然と人、人と人、ふれあいで輝く共創のまちづくりを目指して～

「元 氣」：すべての人が健康で元気に暮らせるまちづくりを目指します。

「つながり」：自然と人、人と人の新たなふれあいが原動力となるまちづくりを目指します。

「共 創」：地域相互の緊張感をエネルギーに、交流力と内発力が高まる共創のまちづくりを目指します。

### まちづくりの7つの将来像

- ・情報があふれ、活動しやすい便利なまち（都市基盤）
- ・人と自然にやさしく安全で安心して暮らせるまち（生活環境・自然環境）
- ・将来に希望をもって意欲的に働ける自立したまち（産業振興）
- ・観光や交流から生まれる多彩で魅力あるまち（観光振興）
- ・誰もが健康で、ふれあいを大切にした温かみのあるまち（保険・医療・福祉）
- ・地域の特色を活かしたまなびのまち（教育、文化）
- ・市民も事業者も行政もみんなで担える元気なまち（協働のまちづくり）

### 地域別整備方針

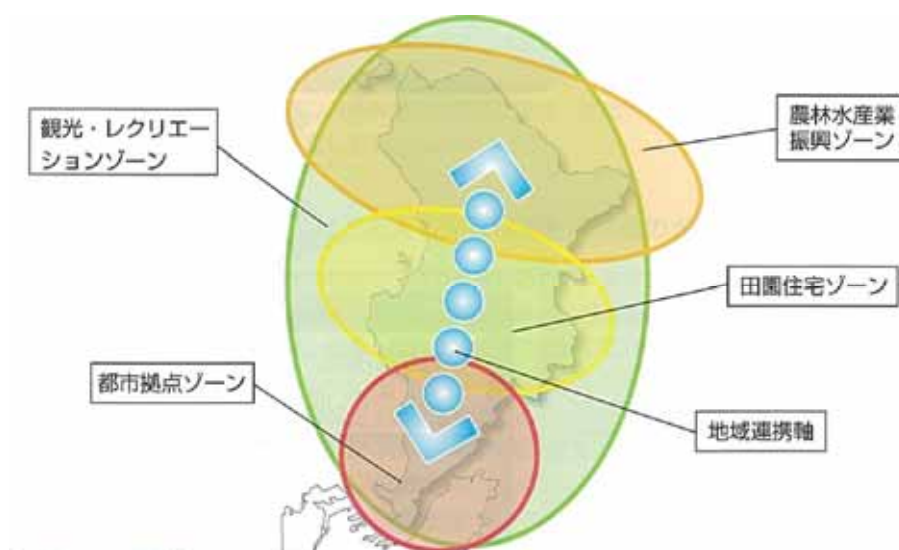


図2 地域別整備方針

（出典：下関市総合計画・基本構想）

#### 都市拠点ゾーン

新市の経済産業の中心として、より高度な都市的サービスを担う地域としての発展を目指します。

#### 田園住宅ゾーン

自然と調和のとれた良好な田園住宅地域としての発展を目指します。

#### 観光・レクリエーションゾーン

学術文化や地場産業と既存の温泉や観光資源が有機的に連携した観光レクリエーションゾーンとしての発展を目指します。

#### 農林水産業振興ゾーン

農林水産業の振興を図る地域としての発展を目指します。

#### 地域連携軸

新市内の連携機能を担う道路、鉄道等の交通網や情報ネットワークを地域連携軸として位置づけ、その機能維持・強化を図ります。



### 資料3 景観に関する既往計画等

景観基本計画において考慮する、以下の景観に関する既往計画等について整理します。

#### 景観に関わる既往計画等

- 下関市都市景観形成基本計画（平成6年度）
- 関門景観基本計画（平成11年度）
- 関門景観基本構想（平成14年度）
- 下関市夜間景観形成基本方針（平成18年度）
- 下関市屋外広告物条例（平成17年度）
- 下関市ほたる保護条例（平成13年度）
- 下関市環境基本計画（平成18年度）
- 山口県景観ビジョン（平成16年度）

#### 下関市都市景観形成基本計画（平成7年3月）

下関市のこれからの都市景観形成の進め方について基本的な方向を明らかにし、市民と行政が一体となって自然・歴史・文化と調和した美しく魅力的な街づくりを推進していくための基本計画です。

#### 計画のテーマ 『自然と歴史と人が織りなす海峡の街・下関』

- ・“海” の見える生活を味わえる景観づくり
- ・“緑” 豊かな環境を育む景観づくり
- ・“歴史” を見つめ下関を愛する心を育てる景観づくり
- ・“都市” に活力を与える景観づくり
- ・“暮らし” を味わいふるさと感じる景観づくり

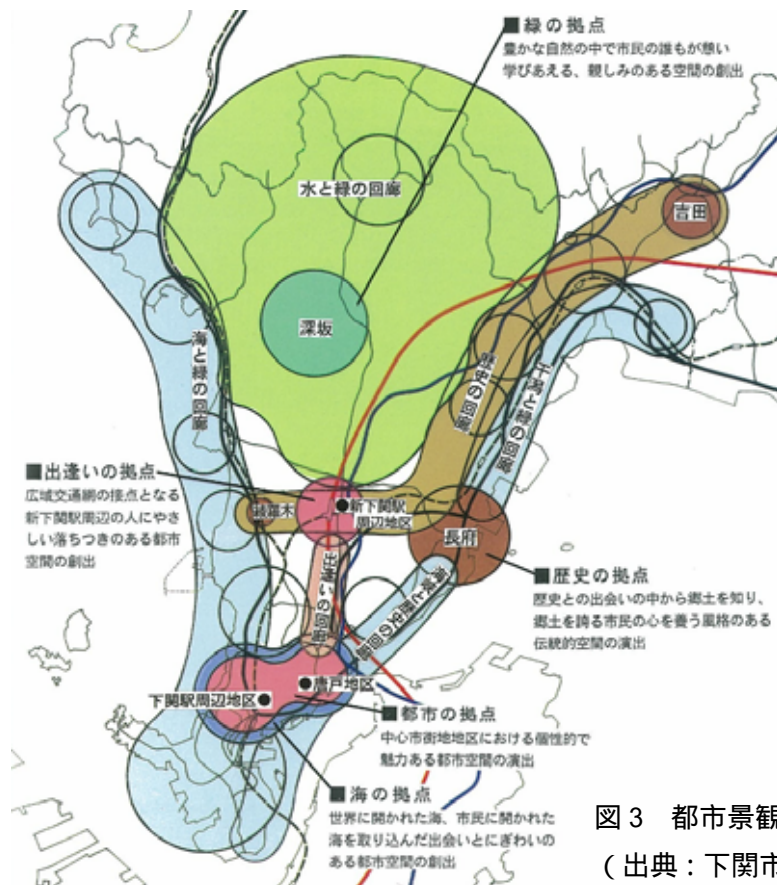


図3 都市景観形成基本構造図  
（出典：下関市都市景観形成基本計画）

下関市都市景観条例（平成 8 年 10 月 1 日施行）に基づく大規模建築物等届出制度

・景観条例に基づき、一定規模以上の建築等の行為については届出が必要。

・届出対象行為

建築行為：高さが 20m を超えるもの、床面積の合計が 5,000 m<sup>2</sup> を超えるもの

土地の形質の変更で、当該変更に係る部分の土地の面積の合計が 5,000 m<sup>2</sup> を超えるもの

・市内全域を対象とする。

#### 関門景観基本計画（平成 11 年度）

下関市、北九州市の関門地域を舞台にした両市による「関門景観協定（平成 10 年度）」の精神に則り、関門景観形成の目標及び基本方針を示し、実現のための行動指針を定めています。

##### 景観形成の目標

観る人に感動を与える「関門海峡の魅力」を両市民が“守り合い”“活かし合い”

“整え合い”“育て合い”これを互いに楽しみながら、

『生活・交流・観光の「舞台」となる 海峡都市の景観をつくる』

##### 基本方針

「海峡のパノラマ景観」を楽しむ場を創り、そこからの景観を守り育てる。

躍動的であり、ロマンチックでもある「水際の景観・水際から見た景観」の魅力を高め、整える。

海峡に向かい合う「シンボリックな港町らしさ」が感じられる 2 都市の景観を演出し、整える。

両市民や来訪者が海峡景観の魅力を知り、交流する機会を増やす。

##### 行動指針

パノラマ景観を楽しむ「視点場の整備」

海峡をとりまく「山並みの緑の保全・修復」

市民に親しまれる「水際の整備」

両岸に広がる「夜景の演出」

港町らしい景観を守る「建築物等の景観誘導」

サイン等による「海峡と対岸の案内」

「交流イベント・市民参加の景観づくり」

「景観形成の啓発・PR」

#### 関門景観基本構想（平成 14 年 4 月）

当該基本構想は、関門景観条例において作成することが定められており、下関市及び北九州市の市民が共同で受け継いでいく貴重な財産である関門景観を保全し、育成し、創造するために、目指すべき景観形成の目標とその実現に向けた方針等を定めることにより関門景観の形成を進めるとともに、将来の市民に継承することを目的としています。

## テーマ

『山の緑とまちが関門海峡を取り囲んで一体感を持つ多様な表情のパノラマ景観』を市民・行政・事業者が守り、育て、創りあげ将来の市民に継承していく

## 目標

海峡を囲む表情豊かな「山並みの緑の景観」を守り、育て、創る  
積層する歴史の中で海峡に向かい合う「個性あるまちの景観」を守り、育て、創る  
躍動感のある海峡を縁取る「水際の景観」を守り、育て、創る

## 関門景観条例（平成13年10月3日施行）に基づく届出制度

関門景観条例に基づき、平成16年7月に関門景観形成地区の指定と関門景観形成指針の告示を行い、同年8月から関門景観形成地区における建築行為等の届け出を開始しています。

- ・ 関門景観形成地区：次頁図参照
- ・ 届出対象規模：下表参照

### ● 指定建築物等の規模

建築物	高さ10m以上又は延床面積1,000㎡以上
広告物等	高さ10m以上又は表示面積20㎡以上 建築物の上に設置する場合、地盤面から広告物の上端まで高さ10m以上
その他工作物	高さ10m以上又は築造面積1,000㎡以上 建築物に定着して設置する場合、その高さの合計が10m以上
その他	関門景観形成に大きな影響を与えると市長が認めるもの

### ● 土地の形質変更の規模

土地又は水面（埋立て含む）	面積1,000㎡以上
変更により生じるのり面、よう壁	高さ3m以上かつ延長10m以上

- ・ 関門景観形成指針：  
建築物等の配置、高さ、配置、形態、色彩、緑化等について、地区別に景観誘導指針を定めています。



番号	地区名称	地区の誘導方針
1	火の山	ゲートにふさわしい緑のシンボル景観となることを目指します。
2	前田(火の山山城)・壇之浦	歴史を感じさせつつ海峡中心部へ心地よく導くゲート景観となることを目指します。
3	唐戸	海峡が育んできたロマンと下関の歴史を感じさせ、朝日に映える景観となることを目指します。
4	市街地丘陵地	緑と住宅がバランス良く山並みに広がる、潤いのあるまちなみ景観を目指します。
5	下関都心	風格ある建築物等がある都心らしい景観となることを目指します。
6	下関第2突堤	船舶と港湾施設等でダイナミックに構成される、躍動感ある景観となることを目指します。
7	彦島沿岸部	船舶と港湾施設等でダイナミックに構成される、躍動感ある景観となることを目指します。
8	彦島丘陵地	緑と住宅がバランス良く山並みに広がる、潤いのあるまちなみ景観を目指します。
9	彦島田の首	緑と建物がコンパクトに海に映えるゲート景観となることを目指します。
10	巖流島	緑と歴史を活かして、海峡の新しい個性を生み出す景観を目指します。

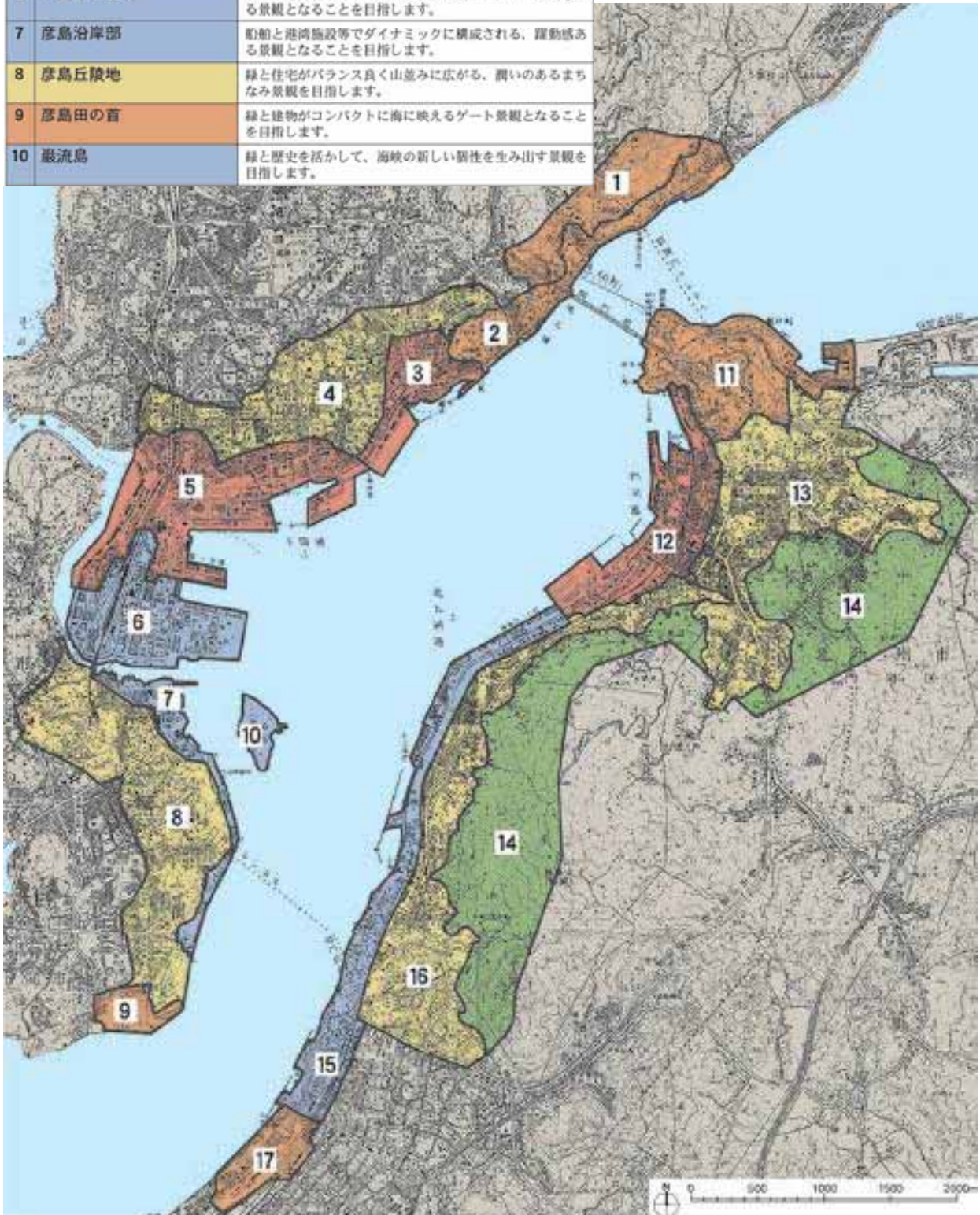


図4 関門景観形成地区と誘導方針

(出典：関門景観形成地区届出制度のあらましパンフレット)

## 下関市夜間景観形成基本方針（平成 18 年度）

本市における景観形成推進の基本となる都市景観形成基本計画、関門景観基本構想及び関門景観形成指針等を踏まえ、昼間の景観だけでは気づかなかったまちの魅力を再発見し、又、新たな魅力を創出させ、下関らしい夜間景観を形成するために、前年度に行った夜間景観に関する調査に基づき方針を示しました。

### 「デザインコンセプト」

- 歴史：下関の多彩な歴史を大切にする。
- 文化：歴史が育んだ文化を強調する。
- 景観：海と山に近い、豊かな自然を際立たせる。
- 生活：人々の暮らしが向上する照明とする。
- 普遍：省エネルギーをふまえ、維持管理のし易い計画とする。

### 夜間景観形成のテーマ

#### 「下関夜景創造 千年・明り物語」

- ・豊かな歴史性、文化性をふまえ、下関市の魅力を発信できるものとする。
- ・門司地区との海峡連携という新しい交流の試みを増幅させより多くの集客を図る。
- ・市の目標とする都市像である「自然と歴史と人が織りなす交流都市 ～自然と人、人與人、ふれあいで輝く共創のまちづくりを目指して～」と「歴史の 1000 年舞台・下関」を基調とした夜間景観を創る。

下関市街・唐戸エリア / 彦島・巖流島エリア  
/ 下関駅周辺エリア



長府エリア

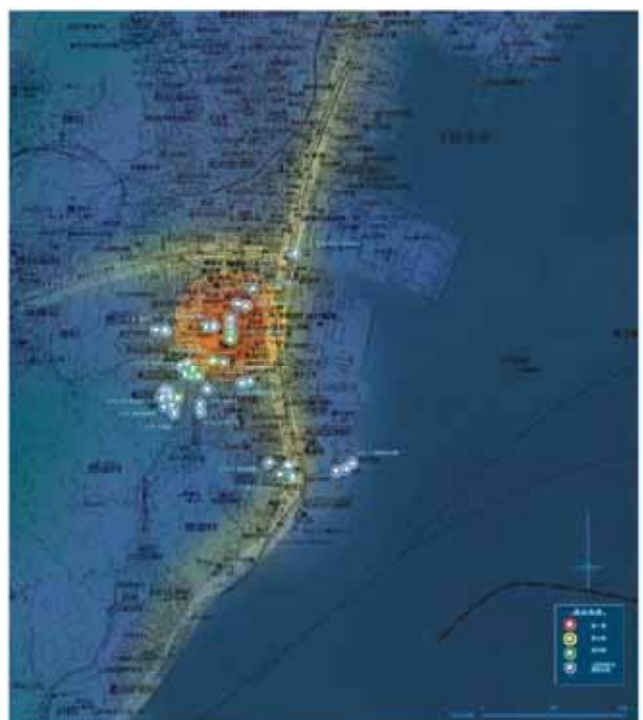


図5 整備イメージ

（出典：下関市夜間景観形成基本方針）

#### 下関市屋外広告物条例（平成 17 年度）

屋外広告物法に基づき、屋外広告物の表示及び屋外広告物を掲出する物件の設置並びにこれらの維持について必要な規制を行うことにより、良好な景観を形成し、及び風致を維持するとともに、公衆に対する危害を防止することを目的としています。

広告物を表示・掲出する場所（地域）に関する規制

広告物を表示・掲出する物件に関する規制

禁止広告物の指定

#### 下関市ほたる保護条例（平成 13 年度）

ほたるの保護について、市及び市民等の責務を明らかにするとともに、ほたるの保護を効果的に推進するために必要な事項を定めることにより、ほたると人とのふれあいのある自然環境の保全に寄与することを目的としています。旧 4 町にもそれぞれほたる保護条例があります

ほたるを保護するため、市や市民等の責務を定めています。

河川工事等の実施者に対し、ほたるが生息する自然環境に配慮した工法を検討するよう求めています。

業としての、ほたるやカワニナの捕獲を禁止しています。

#### 下関市環境基本計画（平成 19 年 3 月）

当該基本計画は、広く市民が健全で豊かな環境を享受でき、豊かな自然が将来の世代に継承されるとともに、日常生活や事業活動による環境への負荷をできる限り低減し、持続的発展が可能な社会を作っていくことを目指しています。また、地球温暖化などの地球環境の保全に市民、事業者、行政などの全ての主体が自主的かつ積極的に取り組むこととしています。

#### 望ましい環境像

『人と自然が共生する環境みらい都市・しものせき』

#### 基本目標

豊かな自然環境の保全とふれあいの推進
環境負荷の少ない循環型社会の構築
快適な生活空間の確保
環境保全の人づくり・地域づくりの推進

#### 山口県景観ビジョン（平成 17 年 3 月）

三方を海に開かれ、豊かな自然環境や歴史的な建造物・まちなみ等の多くの良好な景観に恵まれた山口県の魅力を再発見し、良好な景観を守り、育て、活用し、住み良さ日本一の「元気で存在感のある県づくり」を進めるための方向性を示すため、広域的な観点から県土全体を対象にして、景観形成の目標を定め、山口県における美しいまちづくりを継続的に推進するための「基本方針」及び「景観施策の展開方向」を示すものです。



「美しいやまぐちづくり」を提案します

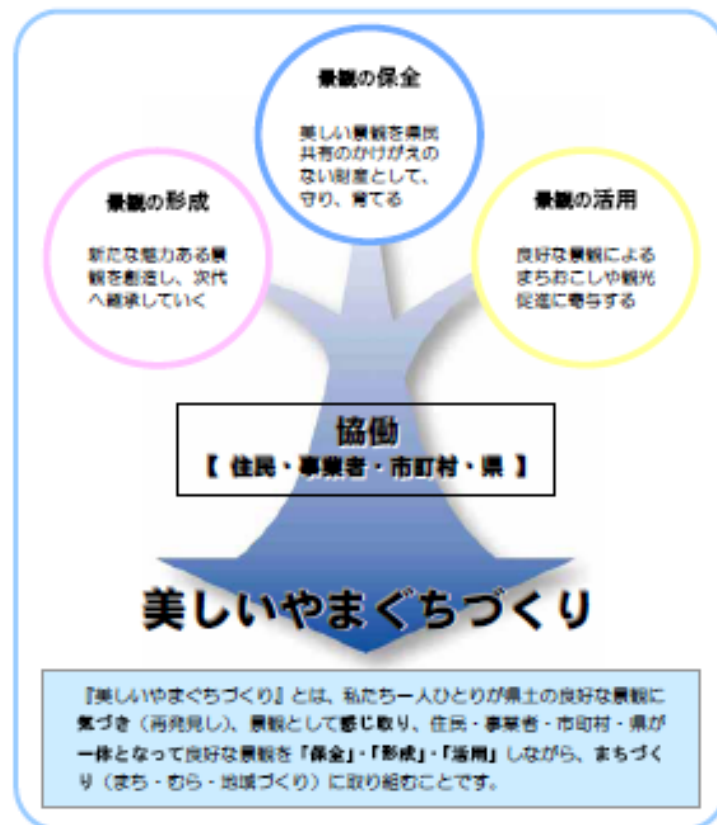


図6 山口県景観ビジョン  
(出典：山口県景観ビジョン)

#### 基本目標

「美しいやまぐちづくり」の取り組みでは、3つの山口県像をめざします。

「心豊かな山口県」をめざします

「暮らしやすい山口県」をめざします

「訪れたい山口県」をめざします

#### 基本方針

美しいやまぐちづくりの基本目標の実現に向けて、良好な景観を県民共通の財産として位置づけ、適正な制限の下の調和、地域の個性及び特性の伸長、住民・事業者・市町村・県による一体的な取り組みを念頭に、5つの基本方針を掲げます。

意識を育てる

ひとをそだてる

生活の営みをまもり、そだてる

地域の個性をまもり、そだてる

良好な公共空間をつくり、そだてる

資料4 下関市の景観資源一覧

<景観資源>      市民意識の高い景観資源

資源分類	旧下関地区			豊浦地区			豊北地区			菊川地区			豊田地区				
	景観資源	代表的な視点場	備考	景観資源	代表的な視点場	備考	景観資源	代表的な視点場	備考	景観資源	代表的な視点場	備考	景観資源	代表的な視点場	備考		
自然	山地・丘陵	シンボルとなる山、山並み	火の山 (展望台、火の山公園、桜、ロープウェイ、つつじ)			鬼ヶ城山			白滝山・登山道			白山		華山			
			老の山 (老の山公園、桜、つつじ)					阿川岳山			櫛崎てらやま			狗留孫山・杉	国指定文化財		
			竜王山												一の保～豊田町福見間の山道		
			火の山～雪蔵山の登山道												重兵衛茶屋付近の自然		
			鬼ヶ城山														
			小月笠山 (雄笠、雌笠)														
			綾羅木と勝山														
			日和山公園・桜														
			深坂自然の森			国見台森林公園											
						国清山自然公園											
	水辺地	海海岸	響灘・海岸線	国道191号(ブルーライン)からの眺め		響灘・海岸線	国道191号(ブルーライン)からの眺め		響灘・海岸線	大浦岳、角島大橋、角島、国道191号(ブルーライン)、附野、千畳敷、阿川岳山、狗留孫山							
			北浦海岸			響灘	響灘厚島展望公園、国道191号、福徳稲荷神社、狗留孫山		土井ヶ浜								
			綾羅木～安河海岸			犬鳴海岸			二見夫婦岩								
			吉母海水浴場			豊浦海水浴場(室津、小串、後浜、並ひ松)			北長門海岸国定公園								
			吉母の毘沙の鼻			夕日	国道191号、福徳稲荷神社		神田岬一帯								
			旧市内海岸通り						附野温泉海岸								
			吉見の七曲り						豊田町神田小学校横の浜の夕日								
			毘沙の鼻からの眺望						油谷湾								
			福江海岸	大字吉見	都市景観賞				角島灯台公園								
			響灘	老の山、国道191号、金毘羅公園、旧彦島有線道路、綾羅木海岸、国道191号					豊北町の海								
夕日						夕日	角島、角島大橋、角島灯台、神田小学校横の浜、国道191号										
関門海峡	関門海峡	火の山、マリン温泉パーク、老の山、日和山、海峡ゆめタワー															
		関門大橋、みもすそ川、唐戸、あるかぼーと海響館、彦島大橋、長府、赤間神宮、国道2号・9号、龜山神宮、海峡ビューホテル、関門自動車道、壇ノ浦PA、巖流島、関見台公園、四王司山、南陽町、丸山町															
		御船手海岸															
		壇之浦～前田までの海岸道路の景観															
		彦島西山・竹の子島の自然海岸															
		乃木浜の干潟															
		木屋川						栗野川			木屋川			木屋川			
		神田川									中山溪・名水			栗野川			
		砂子田川												豊田の山奥地区(李路子、一ノ保)の山河(清らかな水)			
		木屋川河川公園															
湖沼	内日貯水池、桜				川棚青龍湖(舟郡ダム)					歌野川ダム、千本校			豊田湖、豊田湖畔公園				
										歌野自然活用村							
滝・溪谷								豊北峡					石柱溪	国指定文化財			
													徳仙の滝				



< 景観資源 > 市民意識の高い景観資源

資源分類	旧下関地区			豊浦地区			豊北地区			菊川地区			豊田地区							
	景観資源	代表的な視点場	備考	景観資源	代表的な視点場	備考	景観資源	代表的な視点場	備考	景観資源	代表的な視点場	備考	景観資源	代表的な視点場	備考					
自然	盆地												小日本菊川の盆地	田部峠 貴飯峠 華山		豊田盆地	華山			
		島	満珠・干珠	豊功神社	国指定文化財			角島	角島大橋 西長門リゾート ホテル 附野 島戸 阿川岳山 附野、島戸											
			六連島 蓋井島 蓋井島「山の神」の森	老の山				角島と海士ヶ瀬 角島に沈む夕日												
	植物生物	王司神田川風車公園コスモス			豊浦リフレッシュパーク			角島のはまゆう									ホテル舟			
		吉母のハマユウ(吉母海岸植物群落) 小月公園のどんぐり		市指定文化財	小塚ヒメアヤメ			壁島ウ渡来地									ホテル(木屋川 ゲンシボタル)		国指定文化財	
		蓋井島のヒゼンマユミ群落		県指定文化財													飯家石灯の化石			
																	華山のアセビ(馬酔木)群生林		市指定文化財	
	歴史	歴史的建造物 建造物	唐戸の近代建築群			川棚駅前村田醤油の外観			旧海部小学校(豊北歴史民族資料館)				歌野清流庵				旧殿居郵便局		県指定文化財	
			(旧下関英国領事館)		国指定文化財			角島灯台										重兵衛茶屋の歴史的建造物 台ヶ原サイホン式水管橋		
			(唐戸下関人館)					角島の礼拝堂												
(旧日田商會ビル)				都市景観賞																
(下関南部町郵便局)				都市景観賞																
史跡春帆楼																				
日高静和記念館																				
下関市役所第一別館(旧逓信省下関郵便局電話課庁舎)				都市景観賞 市指定文化財																
狩野芳崖日宅跡 藤原義江記念館(紅葉館)																				
白石正一郎日宅地(奇兵隊結成の地)																				
旧山陽ホテル				都市景観賞																
豊浦高校の白壁				都市景観賞																
ロダン美容室				都市景観賞																
山口銀行別館(旧本店)				県指定文化財																
六連島灯台				都市景観賞 市指定文化財																
山口県労働金庫下関支店				都市景観賞																
旧金ノ宮灯台				市指定文化財																
歴史的町並み		城下町長府(長府城下町の小路、横杖小路、古江小路)																		
		(長府金屋町の街並み)		都市景観賞 (長府金屋地区街づくり協定運営委員会)																
		(長府毛利邸)		都市景観賞 市指定文化財																
		(堀川沿いの町並み、長府藩侍屋敷長屋)																		
		(官家長屋門)																		
		(寺社・仏閣)																		
		(長府庭園)																		
		奇兵隊のふるさと吉田																		
		赤間神社			福徳稲荷神社			附野院寺 依石						快友寺				狩野山修善寺		
		功山寺		国指定文化財	安養寺大仏			二見若宮神社						道市神社(河内神社)			県指定文化財	神上寺		
住吉神社		国指定文化財	大専寺の山門									法輪寺・御開帳								
龜山八幡宮			妙清寺の庭園		市指定文化財							最明寺・とうる流し								
乃木神社			吉永八幡宮		市指定文化財															
桜山神社(招魂社)																				
忌宮神社																				
中山神社(靈新覺羅社)																				
法林寺																				
彦島八幡宮																				
黒崎観音																				
覺苑寺		市指定文化財																		
大歳神社																				
笑山寺		市指定文化財																		
覺木寺																				
巖島神社																				
長府神社																				
福浦金比羅宮																				
光明寺																				
引接寺(山門)		市指定文化財																		
豊功神社																				
常閑寺と十六羅漢																				
法専寺と首切六地藏																				
蓮台寺																				
西楽寺																				
普賢寺																				
日禪寺																				
高林寺		市指定文化財																		
遺跡、記念碑	勝山御殿跡			甲山古墳群			土井ヶ浜遺跡						植松1・2・3号古墳並びに植松古墳公園		市指定文化財	浮石義民記念碑 墓所(光明寺)				
	綾羅木郷遺跡(考古博物館 弥生の里)		都市景観賞 国指定文化財	小野小町の墓整備												安徳天皇西市御陵墓(参考地)				
	安徳天皇御陵(丸尾山古墳)			中ノ浜遺跡		県指定文化財										矢田遺跡				
	関見台 櫓崎城跡			青井藩田の台場		市指定文化財										近松屋敷(近松門左衛門生誕の地)				
	吉田哲学の径			泊ヶ鼻の台場		市指定文化財										豊田氏館跡地				
	長府銭所跡 田上菊吉日宅跡		国指定文化財	室津湊遺跡		市指定文化財														

< 景観資源 > 市民意識の高い景観資源

資源分類	旧下関地区			豊浦地区			豊北地区			菊川地区			豊田地区					
	景観資源	代表的な視点場	備考	景観資源	代表的な視点場	備考	景観資源	代表的な視点場	備考	景観資源	代表的な視点場	備考	景観資源	代表的な視点場	備考			
歴史	遺跡、記念碑	高杉晋作		国指定文化財														
		終焉の地																
		本陣伊藤邸跡																
		林芙美子																
		生誕の地碑																
		安徳天皇入水像の碑																
		国分寺跡																
		串崎城跡																
		東行庵		都市景観賞														
		東行記念館																
		奇兵隊陣屋跡																
		御茶屋跡																
		吉田幸三郎邸跡																
		清盛塚																
		中山忠光墓		国指定文化財														
梶栗浜遺跡		国指定文化財																
仁馬山古墳		国指定文化財																
朝鮮通信使の寄港																		
歴史	旧街道	西国街道(山陽道)		吉田・小月・長府の宿場	毛利侯御殿跡街道		夢街道	肥中街道		山口-肥中豊化	赤間関街道	萩-下関	肥中街道		山口-肥中豊化			
		赤間関街道		萩-下関							長府街道	萩-長府	赤間関街道		萩-下関			
		長府街道		萩-長府									長府街道		萩-長府			
		樹木	彦島八幡宮・松並木			川棚クスの森	国指定文化財	海部のシダレザクラ		河内神社の夫婦杉	市指定文化財	長正司公園の大藤棚						
			一の瀬椿大木			川棚三恵寺のモッコク	県指定文化財	海部八幡宮のイチイガシ		豊東小学校の楠木		館ヶ浴の椿		市指定文化財		市指定文化財		
			観音寺の桜藤			川棚神社のチシャの木	市指定文化財	阿川八幡宮のイヌマキ巨樹群		快友寺のイヌマキ巨樹群	市指定文化財	神山寺の紅葉・梅						
			幸町公園					恩徳寺の結びイブキ				日幡神社のナギの木		市指定文化財		市指定文化財		
			イチョウの木									西八幡宮のイチイガシ		市指定文化財		市指定文化財		
			小月公園の桜															
			小月純田公園の藤															
			小野八幡宮のイチョウとモミジ															
			長小司藤棚															
			明円寺の大木															
			法林寺のソテツ		県指定文化財													
			長門国一の宮住吉神社社叢		県指定文化財													
長府正円寺の大イチョウ			県指定文化財															
歴史	歴史公園		蔵流島								多武の峰公園							
			壇の浦															
		みもすそ川公園																
		古戦場																
		戦場ヶ原																
		戦場ヶ原公園(忠霊塔)・桜																
		金子みすゞ顕彰碑(寿公園)																
		くじら館と閑見台公園																
		都市まち	町並み	都市	関門地区	火の山 老の山 日和山 海峽ゆめタワー 関門大橋 戦場ヶ原 門司 竜王山												
				住宅地	新地中島通り													
					港の見える丘の径													
					松野台団地		都市景観賞											
				商業・業務地	下関市営白雲台団地		都市景観賞											
					桜山													
					唐戸街並み													
赴きある町並み	グリーンモール商店街(リトルブサン)																	
	韓国フェスタ																	
	唐戸から三百目までの海側通り																	
住宅	海響館から水上警察署に至る水際と国道の空間																	
	唐戸棧橋																	
	ボードウォーク																	
都市まち	商業施設			海響館前の歩道														
				豊前田商店街			川棚湯町(湯町地区の景観整備、川棚温泉まちづくり協議会)											
		新地西町																
		貴船赤岸通り																
		長府(赤松通り)																
		路地に残る懐かしい町並み																
		都市まち	商業施設	住宅											住宅用太陽光発電システム普及率日本一			
				海響館		都市景観賞												
				海峽メッセ														
				海峽ゆめタワー														
				カモンワーク														
				シーモール														
				くじら館														
				唐戸市場														
				屋上芝生広場														
あるかばーと(海響館)				都市景観賞														
唐戸市場(ブルムナード)																		
下関港																		
国際ターミナル																		
スタジオアイ				都市景観賞														
光風園跡から				都市景観賞														
目会計事務所		都市景観賞																
うに基本舗		都市景観賞																
森芳楽園社屋		都市景観賞																

資源分類	旧下関地区			豊浦地区			豊北地区			菊川地区			豊田地区		
	景観資源	代表的な視点場	備考	景観資源	代表的な視点場	備考	景観資源	代表的な視点場	備考	景観資源	代表的な視点場	備考	景観資源	代表的な視点場	備考
都市まち	工業施設	下関発電所の煙突													
		下関美術館			烏山民族資料館		土井ヶ浜人類学ミュージアム		道の駅きくがわ		蛸街道西ノ市				
	公共施設	小月海上自衛隊基地			豊浦コミュニティー情報プラザ		つしま自然館							ホテルの里ミュージアム	
		梅光学院大学と高架橋		都市景観賞	豊浦中学校										
		乃木浜山陽終末処理場													
		市営紙工工場跡													
		国民宿舎海峽ビューしものせき													
		下関市立美術館													
		長府美術館													
		長府図書館													
		長府東公民館		都市景観賞											
		関門大橋	火の山 日和山 みもすそ川 唐戸 長府 海峡ビューホテル 国道9号 壇ノ浦 忠霊塔					角島大橋	角島 西長門リゾート ホテル 附野 阿川岳山 特牛		木屋川中山橋				
	構造物	あるかポート													
		岸壁													
		水門橋													
		火力発電風車(上小野)													
		日和山浄水場配水池													
		彦島大橋		都市景観賞											
		彦島大橋の風車													
		彦島トンネル													
中国電力株式会社下関発電所の煙突			都市景観賞												
内日第1・第2貯水池取水塔			都市景観賞												
交通施設	道路	向神町の並木道(中央病院、向洋中前、陸上競技場)		都市景観賞							菊川の案内橋				
		関門トンネル													
		神戸製鋼の桜並木 土塙外壁 元彦島有料道路料金所のパーキング		都市景観賞							菊川 菜の花ロード 菊川 グリーンロード 水仙ロード				
		赤間町本通り・幸町の桜並木 長安線(県道247号安岡港長府線)の199号線よりの桜の街路樹													
		長府駅前～イズミまでの道路の両サイドに植えてある花壇													
	長府前八幡の桜並木														
	宮田町の街路樹														
	中央病院の樹木・並木道														
	宮田町通り		都市景観賞												
	長府庭園と美術館に挟まれた道路		都市景観賞												
鉄道駅などの交通施設	下関駅			川棚バス停と公衆トイレ											
	安岡駅前														
	竹崎渡船場														
その他	公園緑地	乃木浜総合公園			響瀬厚島展望公園										
		下関運動公園													
		金比羅公園													
		ナイスビューパーク													
		老の山公園													
	彦島南公園		都市景観賞・視点場												
	都市河川	田中川と柳の町並み													
		吉田貞恒川沿い													
くらし文化	産業	下関球場から農道になる自然一帯			響瀬に囲むみかん農園		豊北町神田上地区			県酪しらさぎ牧場			豊田みのりの丘		
		内日地区の水田地帯			豊浦厚母地区										
		長門鉄道上小月停車場付近													
		捕鯨・捕鯨基地			漁業		豊北二見漁港								
		海産物の生産加工・販売			室津ヨットハーバー		阿川漁港の朝せり								
	漁業港	安岡漁港			豊浦室津の町並み		粟野川の青のりとり								
		山陰国道沿いの漁港			豊浦黒井養殖場		矢玉漁港								
		ふく関連産業													
		漁業や造船													
		彦島・竹の子島													
市場	壇ノ浦の船溜まり		都市景観賞												
	市場のせり														
	唐戸市場		都市景観賞												
	南風泊市場														
	長門市場														

< 景観資源 > 市民意識の高い景観資源

資源分類	旧下関地区			豊浦地区			豊北地区			菊川地区			豊田地区		
	景観資源	代表的な視点場	備考	景観資源	代表的な視点場	備考	景観資源	代表的な視点場	備考	景観資源	代表的な視点場	備考	景観資源	代表的な視点場	備考
くらし文化	産業 (伝統的産業活動)	漁業や造船 三委船台 漁火式 赤間堤 旭洋造船 彦島造船所の風景													
		夜景	関門門下の夜景 火の山 老の山 日和山 唐戸 あるかばーと 戦場ヶ原 海峡ゆめタワー												
祭り行事	歴史・伝統的行事	しものせき 海峡まつり (先帝祭 源平船合戦) 忌宮神社の 数方庭行事	市指定文化財	宇賀の菅公祭			田井神社浜出祭			桜井八幡宮の 御神幸			亀尾山神社の 祭り・鶏籠踊り		
		住吉神社 お田植え祭 赤間神社祭り、 上臈道中 平家踊り	県指定文化財	小串蛭子祭			二見夫婦岩し め縄張り			菊川下岡枝 桜井神社の 秋祭り 菊川太鼓 (菊川太鼓保存会)			豊田神社の 秋祭り 笹踊り(大町内)		
祭り行事	その他年中行事	住吉神社 和布刈祭 彦島八幡宮 サイ上り神事 平家太鼓 忌宮神社祭 中山神社の 祭り えびすの舞 かっぱ祭り (勝山) 恵比寿祭 地蔵祭り (功山寺) 流鏝馬神事 (福江八幡宮) 蓋井島の山神 神事 東行忌 (東行庵) 椿祭(東行庵) 幽霊祭り (永福寺) 安岡八幡宮の 祭り 亥の子祭り 永田神社の 祭り 賀茂島御神幸 大祭 金毘羅祭 庚申塚祭 初寅まいり (四王司神社) 生野神社の祭り 大坪八幡宮の どんど焼き 田の首八幡宮 夏越祭 乃木神社の祭り 福浦金毘羅宮 の祭り(彦島) 龍王神社の祭 白鷺踊り 蓋井島神事 (蓋井島の山/ 神神事)	市指定文化財												
		関門海峡花火 大会 海峡メッセ 馬関まつり 漁港さかな祭り 龜山八幡宮の 夏祭り、花火大 会 ふく祭り・ ふくなべ祭り 馬関たこあげ 大会 玉司神田川祭り 菜の花フェスタ 川中地区の 夏祭り 彦島祭り 北浦町伝 友田川の ホテル祭り 安岡ふるさと 祭り 王喜夏祭り 夏場の土曜市 の復活 吉田川祭り 吉母夏祭り (十七夜) 競艇場の 花火大会 山の田 盆踊り大会 勝山の祭り 小月えびす祭り 城下町長府 マラソン大会 彦島本村地蔵盆 福祉夏祭り 権現供養盆踊り 雄新海峡 ウォーク 玉司神田川 まつり	国指定文化財	コスモス祭り (リフレッシュパ ーク) 川瀬温泉祭り			つしまECO フェスタ 豊北夕焼け マラソン 青のり しろうお祭 豊北夏祭り 阿川での 花火大会 豊北町 ふるさと祭り			菊川桜まつり (菊川自然活用 村) 菊川夏祭り、 花火大会 菊川町 文化産業祭			ホテル祭り 豊田の夏祭り ホテルの里 湯遊ウォーク 石柱溪 もみじ祭り 豊田もみじ祭り (神上寺 修神寺) 豊田町 文化産業祭 ワカサギ釣り 大会(豊田湖)		

< 景観資源 > 市民意識の高い景観資源

資源分類	旧下関地区			豊浦地区			豊北地区			菊川地区			豊田地区		
	景観資源	代表的な視点場	備考	景観資源	代表的な視点場	備考	景観資源	代表的な視点場	備考	景観資源	代表的な視点場	備考	景観資源	代表的な視点場	備考
くらし文化 レジャー生活 活動	富任園芸センター フィッシングパーク 加茂島 海峡遊覧船 ボイジャー 海響館 シャトルバス			豊浦生活福祉バス						菊川温泉			一の俣温泉		
	彦島本村小学校 「平家浦りを受け継ぐ子の会」			明るいまちづくりふれあい花壇事業 (JR黒井駅及び周辺をきれいにする会、JR川棚温泉駅及び周辺をきれいにする会)			白滝山環境保全事業 (白滝山愛好会)			清掃・美化活動 (下関市菊川快速環境づくり推進協議会)			豊田町田園空間博物館		
	下関花いっぱい計画 (下関景観協議会)		都市景観賞				花いっぱい推進運動事業 (豊北町女性団体連絡協議会)			森林育成・緑化保全活動 (菊川緑の会)			まちづくり花壇事業 (浮石寿会)		
	竹林ボランティア									グリーンツーリズム (鳴瀬塾)					
	王司風車保存会 彫刻ンボウム実行委員会		都市景観賞												
	美と安らぎのある街づくり彫刻群(事業者:美と安らぎのある街づくり実行委員会)		都市景観賞												
	コスモスのある街づくり(川中まちづくり協議会)		都市景観賞												
	清末陣屋の池 憩いのみち(清末ふるさとまちづくり推進協議会)		都市景観賞												
	深坂桜街道(下関警備ライオンズクラブ)		都市景観賞												
	友田川ほたる育成(安岡自治連合会)		都市景観賞												
	宮田町沿道のギャラリー														
	東向山まちづくり花壇事業 (東向山自治会)														
	清末歴史散策マップ作成 (清末ふるさとまちづくり推進協議会)														
	町をきれいに花壇づくり (塩浜2丁目自治会)														
	長府堀具川河畔花いっぱい運動(下関EM倶楽部)														
	綾羅木川河畔花いっぱい運動 (川中地区まちづくり協議会)														
	海浜クリーンイベント「ファミリーマリンフェスタ2006」 (綾羅木マリンイベント実行委員会)														