



## 資料5 市民意識調査（アンケート）結果

1 . 調査概要	-----	19
2 . 調査結果	-----	21
3 . 集計表	-----	44

## 1. 調査概要

### (1) 調査目的

- 市民の景観に対する関心の把握
- 市内の景観資源の発掘
- 各地域の景観特性の把握
- 景観形成上の問題点・課題の把握
- 今後の景観形成に関する取り組みに対する意向の把握

### (2) 調査概要

対象地域：下関市（旧下関市、菊川町、豊田町、豊浦町、豊北町）

対象者：18歳以上、80歳以下の全市民

配布数：3,000票

抽出方法：住民基本台帳による地域別無作為抽出

- ・合併前の旧市町を最小集計単位とし、各地区で回収数が50票以上確保できるように地区別の配布数を補正した。

（現状の市民の景観に対する意識・関心を考慮し、回収率を20%と設定した。）

実施時期：平成18年12月9日（土）～12月22日（金）

実施方法：郵送配布・郵送回収方式

### (3) 実施結果

回収数：907票（回収率30.2%）


（平成18年12月27日到着分まで集計対象）

（白紙無効6票は含まない）

地区別回収状況：下表のとおり

図表 地区別回収状況

地区	配布数	回収数	回収率
旧下関地区	2,000	575	28.8%
菊川地区	250	72	28.8%
豊田地区	250	87	34.8%
豊浦地区	250	77	30.8%
豊北地区	250	87	34.8%
無回答	-	9	-
合計	3,000	907	30.2%



地区別構成比：下図のとおり

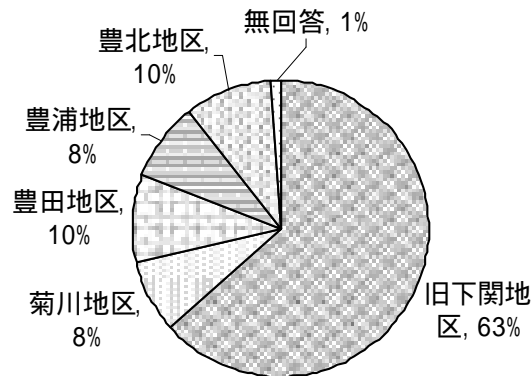


図 地区別構成比

拡大係数の設定

- ・地区別の配布数を補正していること、また、地区別の総人口に占める回収票の割合に差が見られるため、地区別の回収数に対応した以下の拡大係数を使用して集計を行った。

表 拡大係数

地区	回収数 a	総人口 b	総人口に占める 票の割合 c=a/b	拡大係数 d=1/c
旧下関地区	575	246,331	0.23%	428.40
菊川地区	72	8,474	0.85%	117.69
豊田地区	87	6,595	1.32%	75.80
豊浦地区	77	20,027	0.38%	260.09
豊北地区	87	12,212	0.71%	140.37
合計	898	293,639	0.31%	-

総人口：住民基本台帳 / 平成18年11月末現在

拡大係数：

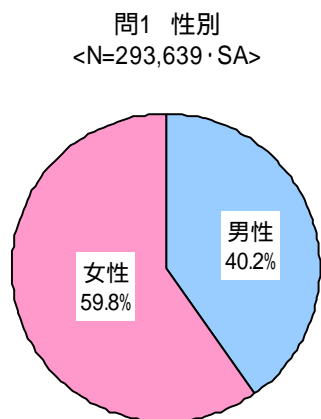
各地区の回収数の違いによる集計結果の地域差を補正し、市全体の意見として集計するために、アンケート回収票を総人口に拡大するよう1票あたりの重み付けをする値。ここでは、拡大係数として総人口に占める回収票の割合の逆数を用いる。

例えば、上表において、豊田地区では総人口に占める回収票の割合は1.32%であり、他の地区に比べて高い。

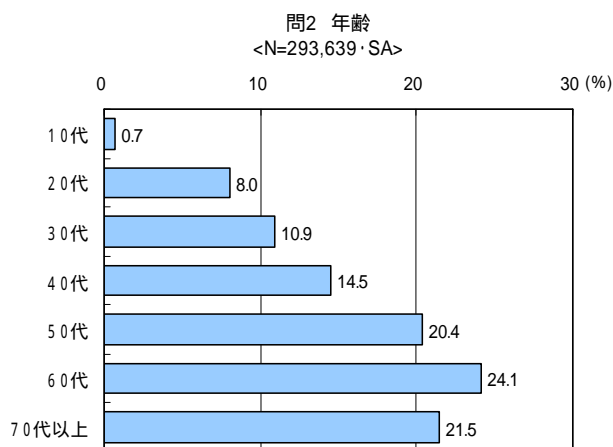
そのため、総人口への拡大を行わず集計した場合、下関市全体としての集計値は、豊田地区の意見が強く反映された集計結果となるため、拡大係数による重み付けを行う。

2. 調査結果  
2-1 回答者属性

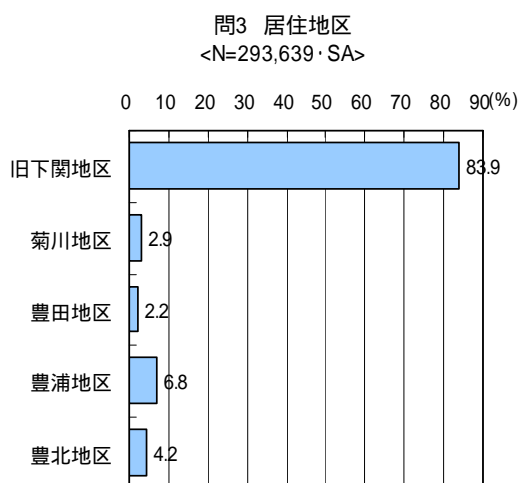
問1 性別



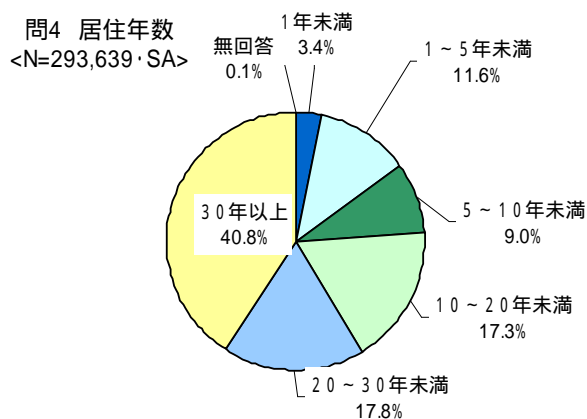
問2 年齢



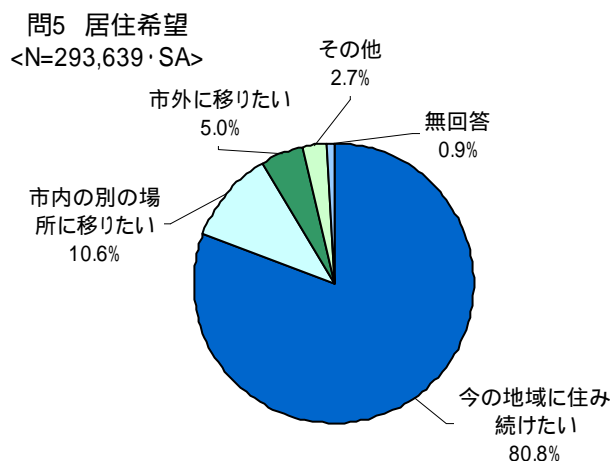
問3 居住地



問4 居住年数



問5 現在住んでいる地域に、住み続けたいか。



## 2 - 2 「景観」への意識

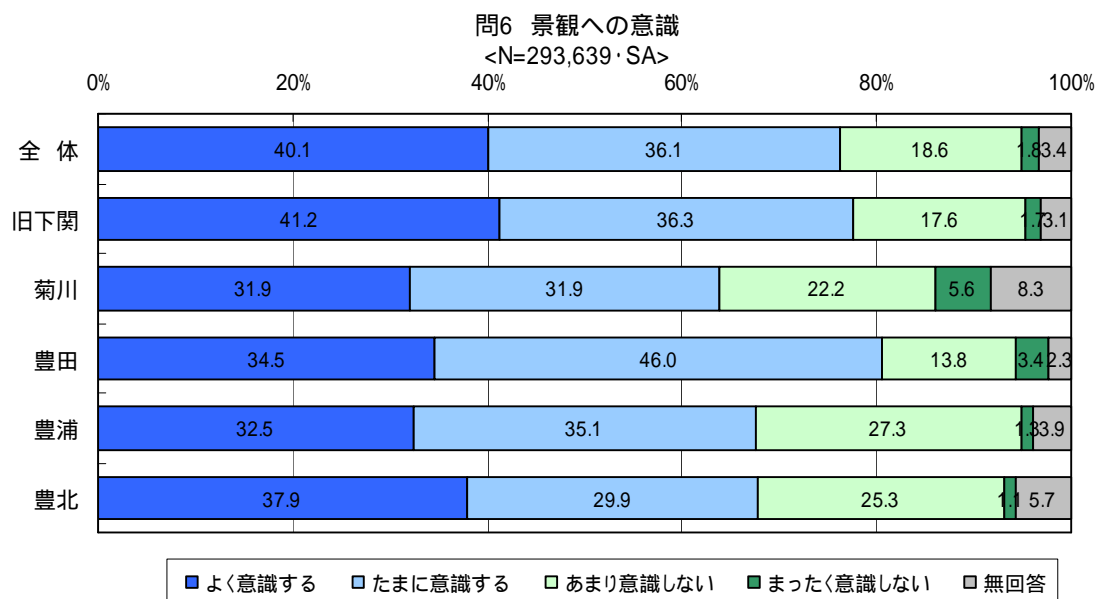
### 問6 “景観”への意識

あなたは日常生活の中で、“景観”について、“よい景観だな”、“悪い景観だな”と意識することがありますか。

“1、2”をお答えの方は、どのような時に意識するか、併せてお答え下さい。 (1つ選択)

全市においては、日常生活の中で“景観”を意識する市民は、全体の76%を占める。(よく意識する、たまに意識する合計)。

地区別には、旧下関地区、豊田地区で意識するのが70%を超えており、他地区に比べて高い。一方、菊川地区、豊浦地区、豊北地区の3地区はやや低い結果であった。



## 問7 “景観がよい、美しい”と思う地域

下に示す1～19までの対象について、“景観がよい、美しい”と思う地域すべてに、 を付けて下さい。複数選択可)

それぞれの対象について、地区別により・美しい景観を整理すると次頁に示すとおりであり、地区毎の特徴は以下のとおりである。

### <各地区の特徴>

- ・旧下関地区：自然、歴史、くらし・文化それぞれに特徴的な景観を有しており、都市・まちにおいては、それぞれの対象で平均的である。
- ・菊川地区：山並みをはじめとする自然景観、および、農村、田畑・果樹園など農業に係るくらし・文化の景観に特徴がある。
- ・豊田地区：河川・湖や山並みに代表される自然景観、および、田畑・果樹園などの農業景観、ホタルなどの動物・植物・昆虫が特徴的である。
- ・豊浦地区：海に代表される自然景観や、くらし・文化の景観では港町・漁村の町並みが特徴的である。
- ・豊北地区：海に代表される自然景観や、くらし・文化の景観では港町・漁村の町並みが特徴的である。

### <各地区で回答率が高い景観>

地区	自然景観	歴史景観	都市・まち景観	くらし・文化の景観
旧下関地区	・海	・歴史的な建造物や 歴史的な町並み	・近代的な建物の町 並み、橋・鉄道・道 路などの土木構造 物を始め、総じて 20%を超える	・夜景・夜空 ・祭りなどの地域行 事
菊川地区	・山並み ・里山や森林などの 身近な緑 ・河川や湖沼	-	・公園や緑地	・農村の町並み ・田畑や果樹園
豊田地区	・河川や湖沼 ・山並み ・里山や森林などの 身近な緑 ・動物・植物・昆虫	-	・公園や緑地	・田畑や果樹園 ・農村の町並み
豊浦地区	・海 ・里山や森林などの 身近な緑 ・山並み	-	・公園や緑地	・港町、漁村の町並 み ・田畑や果樹園 ・農村の町並み
豊北地区	・海 ・里山や森林などの 身近な緑 ・山並み	-	・橋、鉄道、道路な どの土木構造物	・港町、漁村の町並 み ・田畑や果樹園 ・農村の町並み





## 問8 魅力ある資源、場所

下関市で、あなたが将来に残していきたいと思う“魅力ある資源、場所”を教えてください。

(いくつでも自由に回答)

<魅力ある資源・場所の例>

赤間神宮、城下町長府の街並み、角島、華山、ブルーライン、菊川盆地、木屋川、豊田湖、歴史的な建物(具体的な場所・名前)、地域のシンボルとなっている樹木(具体的な場所・名前)・・・など、何でも結構です。

## 問9 大切にしていきたい年中行事や祭り、地域の活動、伝統行事

下関市で、あなたがこの先も大切にしていきたい“年中行事や祭り、地域の活動、伝統産業”などを教えてください。

(いくつでも自由に回答)

<年中行事・祭り・地域活動・伝統産業の例>

神社の祭り、地区の祭り、しものせき海峡まつり、菊川桜まつり、豊浦コスモス祭り、つの上Ecoフェスタ、豊田のホタル祭り、ホタル舟、ボランティアによる道路植栽活動、市場のせり、漁業や造船などの伝統産業・・・など、何でも結構です。

各地区・資源分類毎の代表的な資源は次のとおりである。

<代表的な資源>

地区	自然	歴史	都市・まち	くらし・文化
共通	・国道 191 号線からの景色、ブルーライン ・海岸線、海、響灘、砂浜	・歴史的な建物 ・神社・寺		・ボランティアによる道路植栽活動
旧下関地区	・火の山・火の山公園・桜・ロープウェー・眺め・つつじ・展望台 ・木屋川 ・関門海峡 ・深坂の森、自然公園、貯水池、桜	・城下町長府の町並み、古江小路、土壁 ・赤間神宮 ・功山寺 ・旧英国領事館 ・秋田商会 ・東行庵 ・巖流島 ・住吉神社 ・長府庭園(毛利庭園) ・南部郵便局 ・龜山八幡宮	・関門大橋 ・海響館 ・唐戸町並み ・海峡メッセ・ゆめタワー ・あるかぼと、岸壁 ・中央病院の樹木・並木道	・しものせき海峡まつり(先帝祭、源平船合戦) ・海峡花火大会 ・数方庭祭 ・馬関まつり ・唐戸市場、朝市、祭り、せり ・漁港さかな祭り ・漁業や造船 ・住吉神社・お田植え祭 ・海峡ウォーク
菊川地区	・木屋川 ・菊川盆地 ・歌野川ダム、千本桜 ・歌野自然活用村 ・中山溪・名水	・快友寺	・道の駅	・菊川桜まつり ・菊川夏祭り ・菊川花火大会 ・菊川町文化産業祭
豊田地区	・豊田湖、河畔公園 ・木屋川 ・華山 ・狗留孫山・杉 ・ホタル(木屋川、華山) ・粟野川 ・石柱溪 ・藤棚(豊田町) ・徳仙の滝	・殿居旧郵便局 ・修禅寺(狗留孫山) ・神上寺山門	・道の駅・蛸街道西の市	・豊田のホタル祭り ・ホタル舟 ・みのりの丘(農業公園) ・一の俣温泉 ・亀尾山神社の祭り・けいとう踊り ・豊田神社の秋祭り ・豊田の夏祭り
豊浦地区	・川棚の楠の森・楠木、山頭火が詠った楠 ・海、海岸の眺め	・川棚温泉街 ・法林寺 ・福德稲荷神社 ・安養寺大仏	・リフレッシュパーク	・豊浦コスモス祭 ・漁業や造船 ・川棚温泉祭り ・長門市場
豊北地区	・角島、海・海岸・自然、草花(ハマユウ、水仙他)、海士ヶ瀬戸 ・角島大橋、海の眺め ・土井ヶ浜 ・粟野川 ・角島灯台 ・白滝山、登山道 ・夫婦岩 ・豊北町の花 ・海岸の眺め ・豊北峡 ・西長門国定公園	・豊北歴史民族資料館(旧滝部小学校) ・土井ヶ浜遺跡	・西長門リゾートホテル ・土井ヶ浜人類学ミュージアム	・浜出祭(浜殿祭) ・つの上Ecoフェスタ ・夕焼けマラソンIN角島 ・青のり・白うお祭 ・豊北町夏祭り ・田耕神社7年祭 ・二見夫婦岩しめ縄張り

<「魅力ある資源、場所」、「大切にしていきたい年中行事や祭り、地域の活動、伝統行事」>

(地区・資源の分類別に集計)

(N=907,居住地無回答も含む)(資源の右覧はアンケート回答数)

地区	自然		歴史		都市・まち		くらし・文化	
共通	国道 191 号線からの景色、ブルーライン	93	歴史的な建物	22			ボランティアによる道路植栽活動	34
	海岸線、海、響灘、砂浜	27	神社・寺	10			温泉	5
	山並み	3	旧豊浦郡の伝統的建物	1			下関バスデイクリーン作戦	1
	旧豊浦郡の森、川、湖、	1					漁村	1
	山陰側の夕日	1						
	山陰の自然な風景	1						
旧下関地区	火の山・火の山公園・桜・ロープウェー・眺め・つつじ・展望台	68	城下町長府の町並み、古江小路、土壁	300	関門大橋	28	しものせき海峡まつり(先帝祭、源平船合戦)	393
	木屋川	66	赤間神社	235	海響館	23	海峡花火大会	142
	関門海峡	39	功山寺	41	唐戸町並み	17	数方庭祭	75
	深坂の森、自然公園、貯水池、桜	25	旧英国領事館	37	海峡メッセ・ゆめタワー	16	馬関まつり	72
	関門地区の景観	11	秋田商会	29	中央病院の樹木・並木道、向洋中前の道路	11	市場のせり	51
	老の山、老の山公園、桜、つつじ	10	東行庵	25	あるかぼーと、岸壁	10	漁港さかな祭り	42
	日和山、日和山公園、桜	7	巖流島	24	下関美術館	8	漁業や造船	23
	北浦海岸	4	住吉神社	19	カモンワーク	5	唐戸市場、朝市、祭り	23
	満珠・干珠	3	長府庭園(毛利庭園)	18	関門トンネル	5	住吉神社・お田植え祭	18
	綾羅木～安岡海岸	2	南部郵便局	17	神戸製鋼の桜並木	4	海峡ウォーク	14
	蓋井島	2	亀山八幡宮	12	シーモール	3	赤間神社祭り、上臈道中	9
	吉母海水浴場	2	壇ノ浦地区・壇ノ浦古戦場	10	神田川	3	亀山八幡宮の夏祭り、花火大会	8
	吉母の毘沙ノ鼻	2	戦場ヶ原、戦場ヶ原公園(忠霊塔)、桜	8	唐戸から三百目までの海岸通り、海響館から水上警察署に至る水際と国道の空間	3	グリーンモール(リトルブサン)、韓国フェスタ	7
	旧市内海岸通り	2	壇具川	7	乃木浜総合公園	3	南風泊市場・ふくせり	7
	内日ダム、桜	2	長府毛利邸	6	ウォーターフロント	2	富任園芸センター	7
	竜王山	2	乃木神社	6	下関駅	2	住吉神社・和布刈祭	6
	六連島	2	桜山神社	5	元彦島有料の料金所のパーキング	2	ふく祭り、フグナベ祭り	6
	一の瀬椿大木	1	勝山城跡	5	市役所	2	平家踊り	6
	王司神田川風車公園コスモス	1	綾羅木郷遺跡(考古博物館、弥生の里)	4	くじら館	1	彦島八幡宮サイ上り神事	5
	下関球場から農道になる自然一帯	1	維新志士たちに関するもの	4	安岡本町のかんのんばら	1	平家太鼓	5
	火の山～霊鷲山の登山道	1	忌宮神社	4	安岡本町駅前	1	関門・門司の夜景	4
	観音寺の桜藤	1	春帆楼	4	下関運動公園	1	忌宮神社祭	4
	鬼ヶ城山	1	法林寺	4	金比羅公園	1	王司神田川まつり、菜の花フェスタ(神田川)	3
	吉見に行く海沿いの道	1	みもすそ川公園	3	国道2号線沿いの海の見える場所	1	中山神社の祭り	3
	吉見の七曲り	1	安徳天皇御陵(丸尾山古墳)	3	桜山	1	馬関たこあげ大会	3
	吉母のはまゆう	1	中山神社、中山忠光の墓	3	小月海上自衛隊基地	1	えびすの舞	2
	御船手海岸	1	彦島八幡宮・松並木	3	上小野・火力発電風車	1	かっぱ祭り(勝山)	2
	幸町公園イチョウの木	1	下関異人館	2	水門橋	1	海産物の生産、加工、販売	2
	砂子多川	1	覚苑寺	2	赤間町本通り・幸町の桜並木	1	蓋井島の山神神事	2
	小月笠山(雄笠、雌笠)	1	関見台、関見台のくじら(櫛崎城跡)	2	長安線(県道247号安岡港長府線)の199号線よりの桜の街路樹	1	恵比寿祭	2
	小月公園のどんぐり	1	黒嶋観音	2	長府駅前～イズミまでの道路の両サイドに植えてある花壇	1	三菱造船	2
	小月神社の桜	1	日清講和記念館	2	長府前八幡の桜並木	1	赤間硯	2
	小月縄田公園の藤	1	浮石義民記念碑・墓所	2	長府庭園美術館から下関のほうに行く道	1	川中地区の夏祭り	2
	小野八幡宮のイチョウともみじ	1	綾羅木神社	1	唐戸から新町までの柳の並木	1	地藏祭り(功山寺)	2
	壇ノ浦から前田までの海岸道路の景観	1	覚木寺	1	東部中学校跡地	1	長門市場	2
	彦島西山・竹の子島の自然海岸	1	奇兵隊のふるさと吉田(東行庵他)	1	日和山浄水場	1	東行忌(東行庵)	2
	明円寺の大木	1	吉田哲学の径	1	陸上競技場周辺の街路樹	1	彦島祭り	2
			巖島神社	1		1	捕鯨	2
			源平合戦に関連する史跡	1			北浦駅伝	2
			狩野芳崖旧宅跡	1			友田川のホタル祭り	2
			笑山寺	1			流鍋馬神事(福江八幡宮)	2
			大蔵神社	1			おいらん道中	1
			中之町、阿弥陀寺町の神社、仏閣	1			ふく関連産業	1
			長府の神社・仏閣	1			幽霊祭り(永福寺)	1
			長府神社	1			旭洋造船	1
		長府鑄銭所跡	1			安岡ふるさと祭	1	

(N=907,居住地無回答も含む)(資源の右覧はアンケート回答数)

地区	自然		歴史		都市・まち		くらし・文化		
旧下関地区			田上菊舎旧宅跡	1			安岡八幡宮の祭	1	
			藤原義江記念館(紅葉館)	1			亥の子祭	1	
			福浦金比羅宮	1			永田神社の祭	1	
							王喜夏祭り	1	
							王司風車保存会	1	
							夏場の土曜市の復活	1	
							賀茂島御神幸大祭	1	
							吉田川祭り	1	
							吉母夏祭り(十七夜)	1	
							競艇場の花火大会	1	
							金毘羅祭	1	
							庚申塚祭	1	
							山の田盆踊り大会	1	
							山陰国道沿いの漁港	1	
							初寅まいり(四王司神社)	1	
							勝山の祭り	1	
							小月えびす祭り	1	
							上臈参拝(赤間神宮)	1	
							城下町長府マラソン大会	1	
							新造船の進水式	1	
							生野神社の祭り	1	
							大坪八幡宮のどんど焼き	1	
							長府マリン温泉	1	
							椿祭(東行庵)	1	
							田の首八幡宮夏越祭	1	
						内日地区の水田地帯	1		
						乃木神社の祭り	1		
						白鷺踊り	1		
						彦島本村小学校「平家踊りを受け継ぐ子の会」	1		
						彦島本村地藏盆	1		
						彦島老町公園	1		
						福浦金毘羅宮の祭り(彦島)	1		
						福祉夏祭り	1		
						捕鯨基地の伝承	1		
						豊前田商店街	1		
						棕野供養盆踊り	1		
						龍王神社の祭	1		
						緑花祭	1		
菊川地区	木屋川	66	快友寺	3	道の駅	2	菊川桜まつり	44	
	菊川盆地	48	道市神社	1	田部高校の裏の公園の桜(多武の峰公園)	1	菊川夏祭り、花火大会	13	
	歌野川ダム、千本桜	10	法輪寺御開帳	1			菊川町文化産業祭	5	
	歌野自然活用村	3					菊川町”県酪しらすぎ牧場	1	
	中山溪・名水	3					菊華太鼓	1	
	夫婦杉(河内神社)	2					菊川イチゴ狩り	1	
	楠木	1					菊川ゴルフ場(関門菊川ゴルフクラブ)	1	
	田の風景	1					菊川下岡枝桜井神社の秋祭り	1	
	華山から見おろした菊川盆地や豊田の田園風景	1					菊川の製麺業(そうめん)	1	
	貴飯峠	1					菊川温泉	1	
	菊川グリーンロード	1					菊川町公民館祭り	1	
	白山	1							
	豊田地区	豊田湖、河畔公園	118	殿居旧郵便局	6	道の駅・螢街道西の市	3	豊田のホタル祭り	152
		木屋川	66	修禅寺(狗留孫山)	3			ホタル舟	57
華山		62	神上寺山門	2			みのりの丘(農業公園)	3	
狗留孫山・杉		13					一の俣温泉	3	
ホタル(木屋川、華山)		10					亀尾山八幡宮の祭り・けいと踊り	3	
栗野川		10					豊田神社の秋祭り	3	
石柱溪		6					豊田の夏祭り	2	
長小司藤公園の大藤棚		6					ホタルの里湯遊ウォーク	1	
徳仙の滝		4					華山太鼓	1	
一の俣 俣山 豊田町稲見 俣山間の山道		1					笹踊り(大河内)	1	
神上寺の紅葉		1					三島神社秋祭り大祭	1	
俣山		1					石柱溪もみじ祭り	1	
豊田の山奥地区(空路子、一の又)の山河(清らかな水)		1					豊田もみじ祭り	1	
豊田盆地		1					豊田町みのりの丘	1	

(N=907,居住地無回答も含む)(資源の右覧はアンケート回答数)

地区	自然		歴史		都市・まち		くらし・文化	
豊田地区							豊田町檜原祇園祭	1
							豊田文化産業祭	1
豊浦地区	川棚の楠の森・楠木、山頭 火が詠った楠	52	川棚温泉街	9	リフレッシュパーク	4	豊浦コスモス祭	116
	海、海岸の眺め	4	福德稲荷神社	3	川棚駅前の村田醤油の外観	1	漁業や造船	23
	鬼ヶ城山	1	安養寺大仏	2			川棚温泉祭り	5
	犬鳴海岸	1	甲山古墳群	1			宇賀の管公祭	2
	国見台森林公園	1	小野小町墓整備	1			室津ヨットハーバー	1
	青龍湖(舟郡ダム)	1	大専寺の山門	1			小串蛭子祭	1
	豊浦海水浴場	1	烏山民族資料館	1			川棚地区の桜祭り	1
	豊浦町小串のエヒメアヤメ	1					川棚柱松まつり	1
							豊浦川棚青龍太鼓	1
豊北地区	角島、海・海岸・自然、草花 (ハマユウ、水仙他)、海士ヶ 瀬戸	291	豊北歴史民族資料館(旧滝部小 学校)	10	西長門リゾートホテル	3	田耕神社浜出祭(浜殿祭)	26
	角島大橋、海の眺め	27	土井ヶ浜遺跡	7	土井ヶ浜人類学ミュージアム	3	つの上まECOフェスタ	24
	土井ヶ浜	13	二見若宮神社	1			夕焼けマラソンIN角島	5
	栗野川	10	附野薬師寺・俵石	3			青のり・白うお祭	4
	角島灯台	7					豊北町夏祭り	3
	白滝山、登山道	5					田耕神社7年祭	2
	夫婦岩	4					二見夫婦岩しめ縄張り	2
	豊北町の海	4					阿川での花火大会	1
	海岸の眺め	3					郷土民芸	1
	豊北峡	3					滝部神社の祭り	1
	西長門国定公園	2					特牛	1
	北長門の海	1					二見若宮神社の秋祭	1
	宇賀本郷から特牛までの海 岸線	1					二見地区の七年に一度のま つり	1
	角島自然館	1					豊北町ふるさと祭り	1
	角島灯台公園	1						
	神田岬一帯	1						
	滝部の枝垂桜	1						
	附野	1						
	附野温泉海岸	1						
	豊北町神田小学校横の浜 の夕日	1						
豊北町岳山	1							
油谷湾	1							

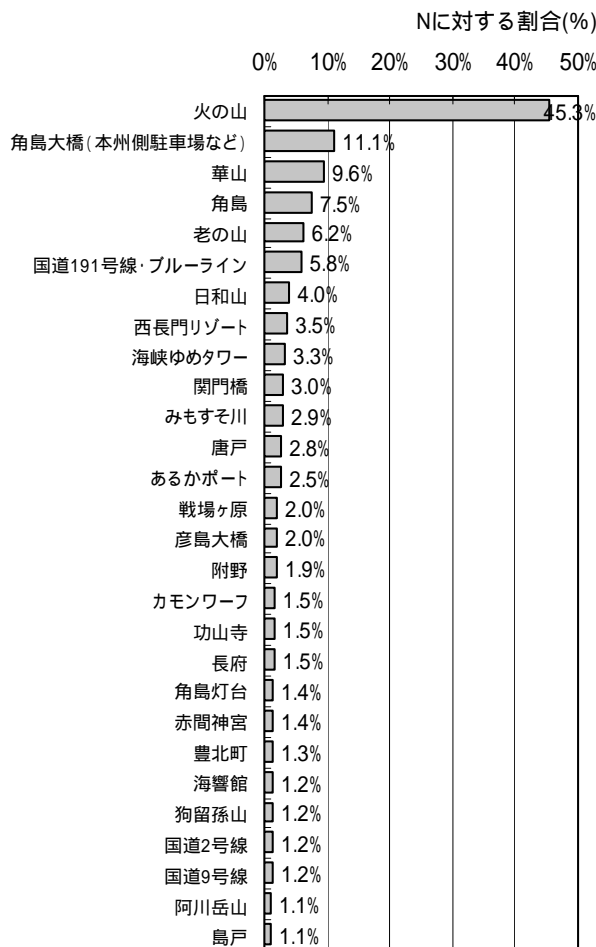
### 問10 眺めのよい場所・対象

下関市で、あなたが“ながめ”がよいと思う場所がありますか。あれば、どこから見た、何の“ながめ”なのか教えてください。 (いくつでも自由に回答)

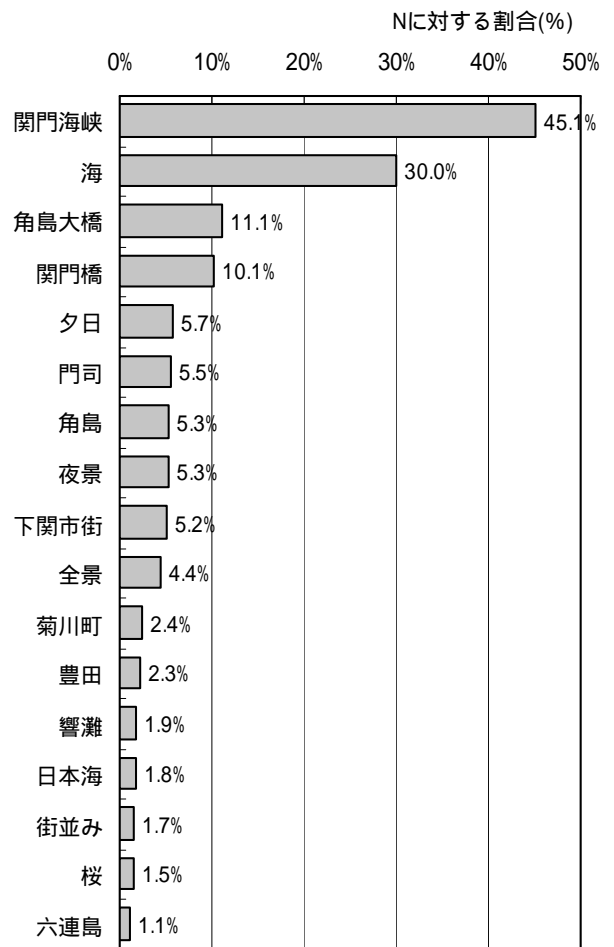
眺めのよい場所としては、「火の山」が突出して高く、全回答者の約45%が回答している。次いで、10%前後として、角島大橋・角島、華山、老の山、国道191号・ブルーラインなどが回答されている。山や海岸などの地形的条件から良好な視点場となっているものが多いが、唐戸地区の観光施設や橋などの構造物、功山寺や赤間神宮などの歴史的な施設が視点場を提供しているものも回答されている。

眺めの対象としては、「関門海峡」が突出して高く、全回答者の約45%が回答している。次いで、海(海峡も含まれる)、角島大橋、関門橋、夕日などが揚げられ、自然景観、若しくは自然を背景とする構造物への眺めが多く回答されている。

問10 眺めのよい場所  
<N=907(居住地無回答も含む),MA>



問10 眺めの対象  
<N=907(居住地無回答も含む),MA>



< 眺めのよい場所 >

回答率は、居住地無回答を含む総数 N=907 に対する割合。

視点場	回答数	回答率	代表的な眺めの対象
火の山	411	45.3%	関門海峡、関門橋、夜景、下関市街
角島大橋 (本州側駐車場など)	101	11.1%	海、角島、夕日
華山	87	9.6%	豊田町、菊川町、海
角島	68	7.5%	海、角島大橋
老の山	56	6.2%	関門海峡、海、六連島、下関市街
国道 191 号線・ブルー ライン	53	5.8%	海、夕日
日和山	36	4.0%	関門海峡、夜景、下関市街、門司、関門橋
西長門リゾート	32	3.5%	角島大橋、海、角島
海峡ゆめタワー	30	3.3%	下関市街、全域、門司
関門橋	27	3.0%	関門海峡、下関市街
みもすそ川	26	2.9%	関門海峡、関門橋、門司
唐戸	25	2.8%	関門海峡、門司、関門橋、夜景
あるかぼーと	23	2.5%	関門海峡、門司、夜景
戦場ヶ原	18	2.0%	夜景、全景
彦島大橋	18	2.0%	関門海峡
附野	17	1.9%	角島大橋、角島、海
カモンワーク	14	1.5%	関門海峡、門司
功山寺	14	1.5%	紅葉、桜
長府	14	1.5%	関門海峡、関門橋
角島灯台	13	1.4%	海、夕日
赤間神宮	13	1.4%	関門海峡
豊北町	12	1.3%	角島大橋、角島、海
海響館	11	1.2%	関門海峡、門司
狗留孫山	11	1.2%	豊浦町、響灘
国道 2 号線	11	1.2%	関門海峡、桜並木
国道 9 号線	11	1.2%	関門海峡、関門橋
阿川岳山	10	1.1%	海、角島
島戸	10	1.1%	角島大橋、角島

< 眺めの対象 >

回答率は、居住地無回答を含む総数 N=907 に対する割合。

眺めの対象	回答数	回答率	代表的な視点場
関門海峡	409	45.1%	火の山、日和山、あるかぼーと、みもすそ川、老の山、唐戸、関門橋、赤間神宮、海峡ゆめタワー、カモンワーフ、亀山八幡宮、海響館、海峡ビューしものせき、関門自動車道壇ノ浦PA(SA)、巖流島、国道9号、関見台公園、丸山町、国道2号、長府、国道191号、四王司山、唐戸市場、南部町
海	272	30.0%	角島大橋、角島、火の山、国道191号、老の山、西長門リゾート、ブルーライン、華山、彦島大橋、角島灯台、関門橋、金毘羅公園、カモンワーフ、旧彦島有料道路、千畳敷、豊浦町、みもすそ川、阿川岳山、綾羅木海岸、吉母最西端、高坪山、四王司山、唐戸、附野、武久、豊功神社、豊北町
角島大橋	101	11.1%	角島大橋(本州側・駐車場)、西長門リゾートホテル、角島、島戸、附野、豊北町、国道191号、特牛
関門橋	92	10.1%	火の山、みもすそ川、唐戸、下関、海峡ビューしものせき、国道9号、壇ノ浦、忠霊塔、長府、日和山
夕日	52	5.7%	ブルーライン・国道191号、角島、吉見七曲、角島大橋、角島灯台、福德稻荷神社
門司	50	5.5%	火の山、唐戸、あるかぼーと、海響館、海峡ゆめタワー、カモンワーフ、みもすそ川、日和山
角島	48	5.3%	角島大橋、豊北町、西長門リゾート、附野、阿川岳山、島戸
夜景	48	5.3%	火の山、海峡ゆめタワー、日和山、戦場ヶ原、あるかぼーと
下関市街	47	5.2%	火の山、海峡ゆめタワー、関門橋、日和山、門司、老の山、竜王山
全景	40	4.4%	華山、火の山、海峡ゆめタワー、角島、戦場ヶ原、老の山
菊川町	22	2.4%	華山
豊田	21	2.3%	華山
響灘	17	1.9%	狗留孫山、老の山、竜王山
日本海	16	1.8%	豊北町の海岸線、華山、角島、老の山、角島灯台
街並み	15	1.7%	華山
桜	14	1.5%	功山寺、火の山、老の山
六連島	10	1.1%	老の山

### 問11 景観を損ねているもの

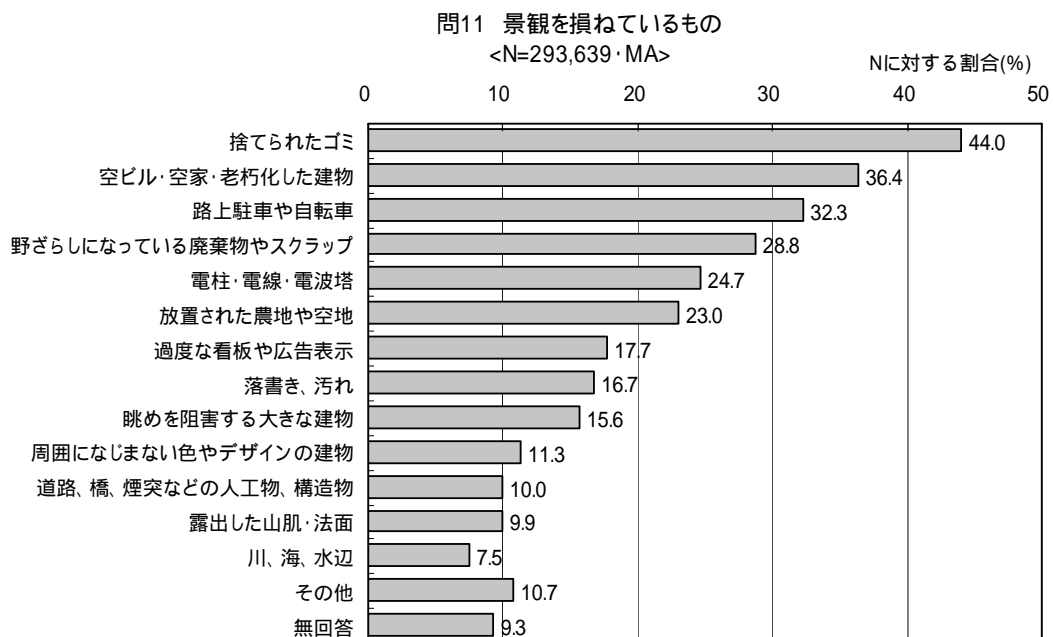
あなたのお住まいの地域で、“景観を損ねているもの”は何ですか。(複数選択可)

景観を損ねているものとして、全市としては、「捨てられたゴミ」、「空きビル・空家・老朽化した建物」、「路上駐車や自転車」などが高く、特にまちの美観に関するものが高い傾向にある。地区別に見た場合では、下表に示すような傾向がある。

<地区別の傾向 = 問題点>

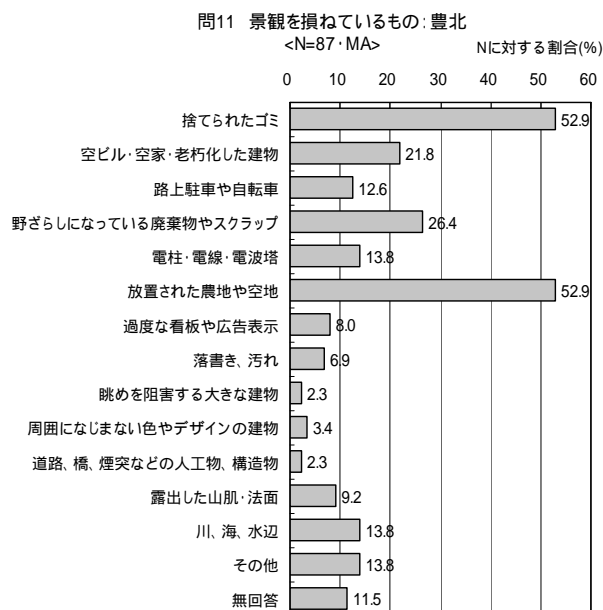
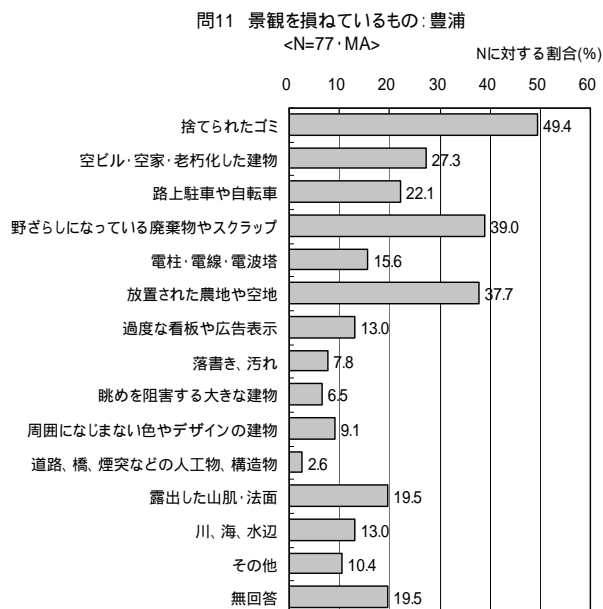
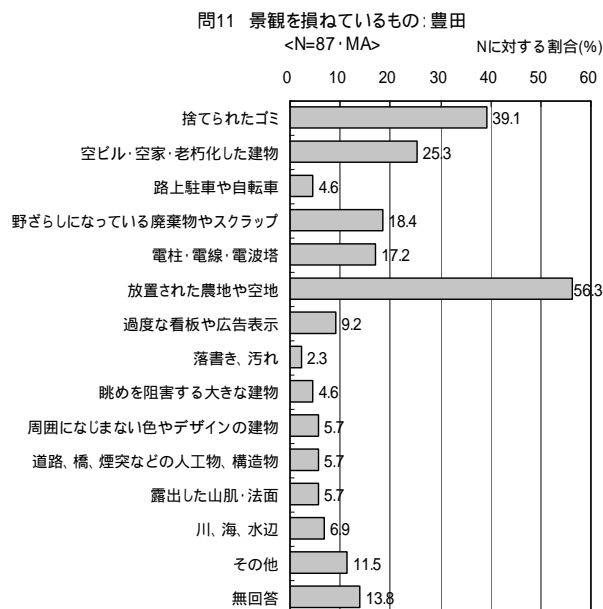

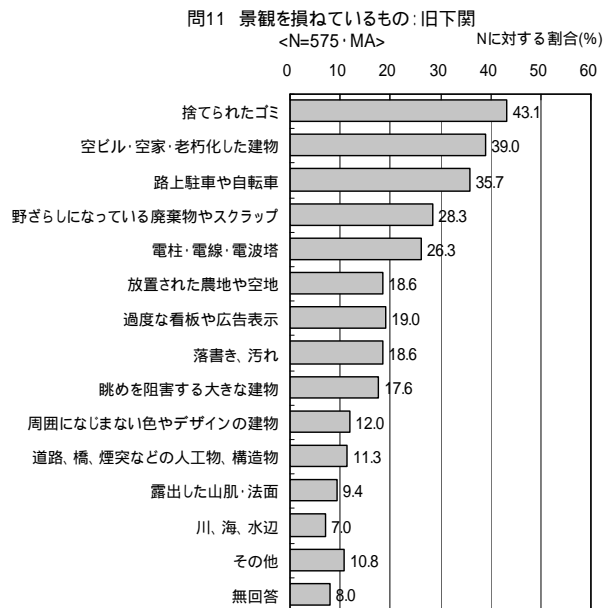
地区	景観を損ねているもの(上位3項目)
旧下関地区	捨てられたゴミ 空きビル・空家・老朽化した建物 路上駐車や自転車
菊川地区	捨てられたごみ 放置された農地や空地 野ざらしになっている廃棄物やスクラップ
豊田地区	放置された農地や空地 捨てられたゴミ 空ビル・空家・老朽化した建物
豊浦地区	捨てられたゴミ 野ざらしになっている廃棄物やスクラップ 放置された農地や空家
豊北地区	捨てられたゴミ 放置された農地や空地 野ざらしになっている廃棄物やスクラップ

<全体>





## <地区別>



**問12 屋外広告物が景観を損ねている場所、理由**

問11で「4. 過度な看板や広告表示」を選んだ方にお聞きします。( 選ばなかった方は、次の問 13にお進みください。) その“場所”と“理由”を教えてください。

景観を損ねている場所として、全市としては、「繁華街・商店街」、「駅周辺」、「幹線道路沿道」、「住宅地」の順に高い。

その理由として、全市としては、「数が多い」、「表示されている内容」、「汚れ・色あせ」の順に高い。

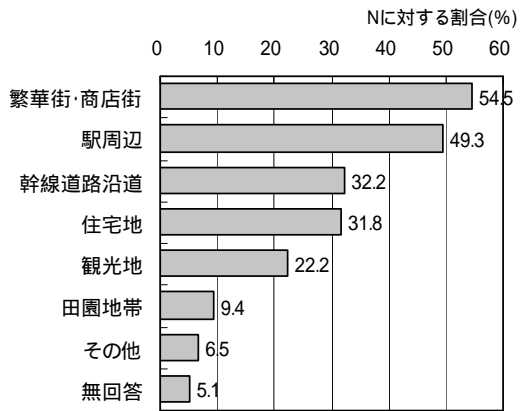
地区別に、景観を損ねている場所と理由を整理すると、下表に示すような傾向がある。

< 景観を損ねている場所・その理由 >

地区	場所(上位3項目)	理由(上位3項目)
旧下関地区	繁華街・商店街 駅周辺 幹線道路沿道	数が多い 表示されている内容 汚れ・色あせ
菊川地区	住宅地 田園地帯 繁華街・商店街 幹線道路沿道	表示面積が大きい 色彩が派手 形状デザインが悪い
豊田地区	観光地 繁華街・商店街 幹線道路沿道 観光地	数が多い 汚れ・色あせ その他
豊浦地区	繁華街・商店街 幹線道路沿道 住宅地	汚れ・色あせ 数が多い 表示面積が大きい 掲出する位置が悪い
豊北地区	繁華街・商店街 幹線道路沿道 観光地 田園地帯	数が多い 表示されている内容 表示面積が大きい

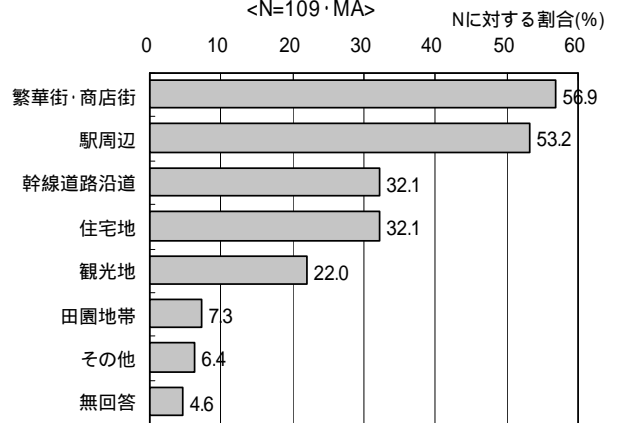
<全体>

問12-1 過度な看板や広告表示のある場所  
<N=51,945・MA>

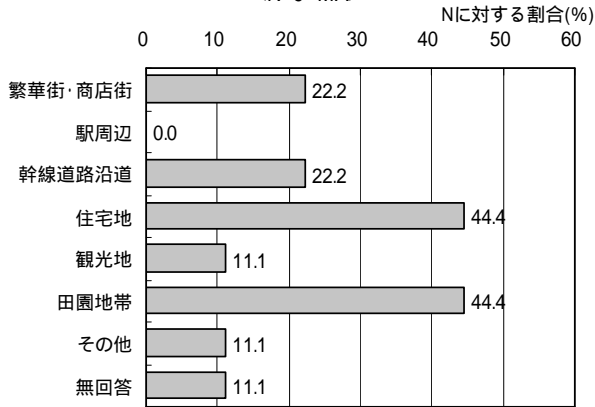


<地区別>

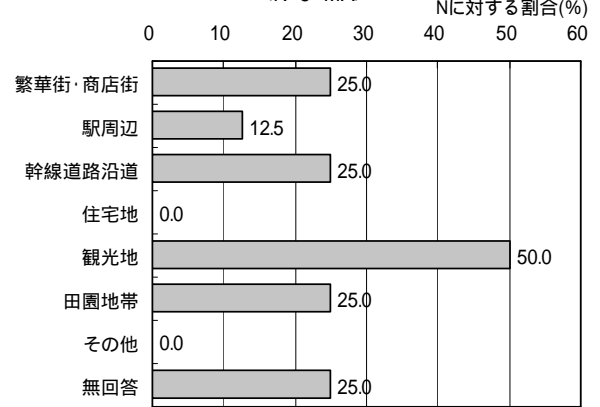
問12-1 過度な看板や広告表示のある場所  
旧下関  
<N=109・MA>



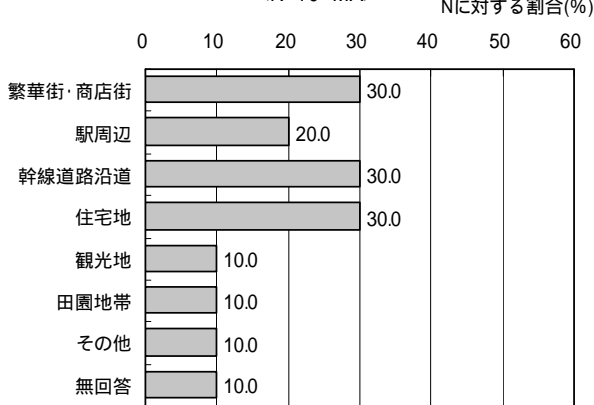
問12-1 過度な看板や広告表示のある場所  
菊川  
<N=9・MA>



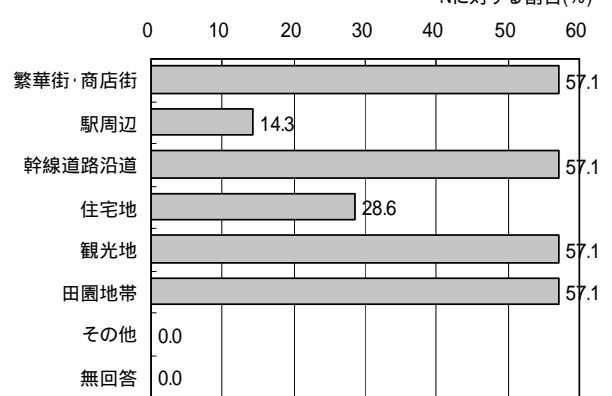
問12-1 過度な看板や広告表示のある場所  
豊田  
<N=8・MA>



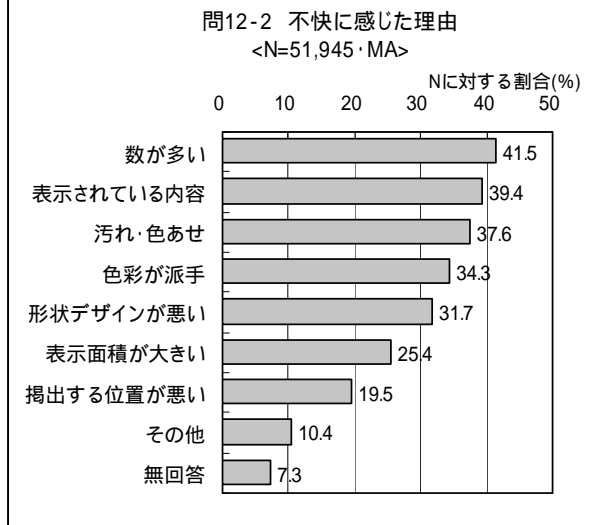
問12-1 過度な看板や広告表示のある場所  
豊浦  
<N=10・MA>



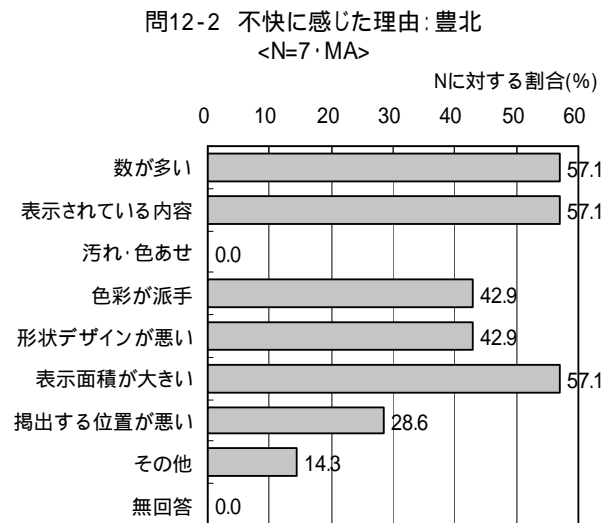
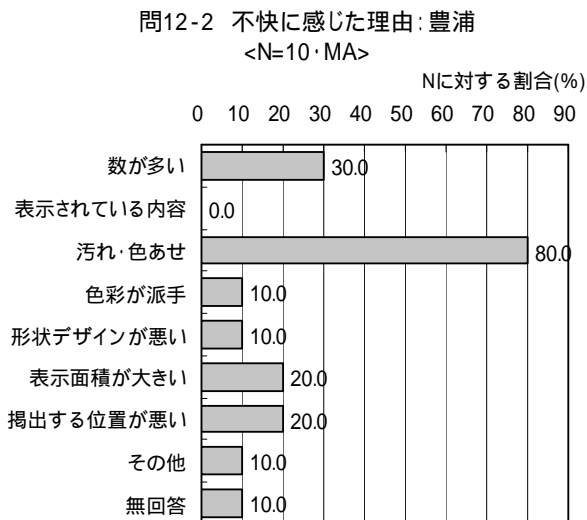
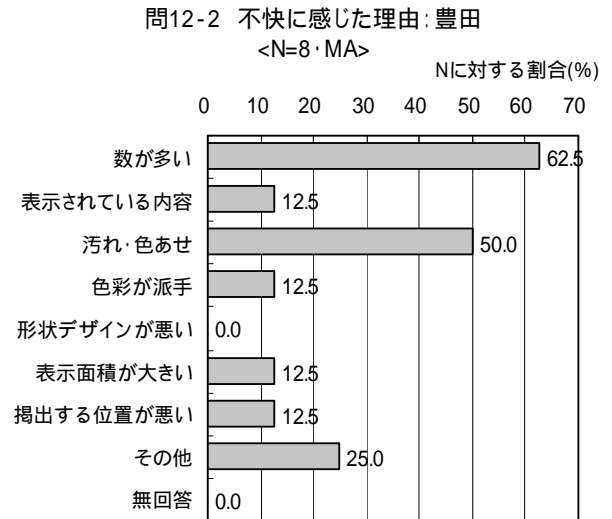
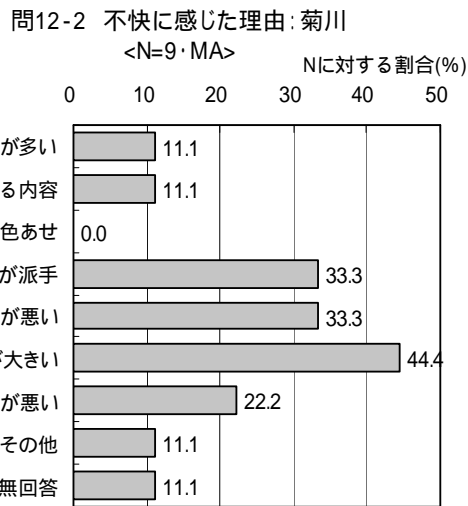
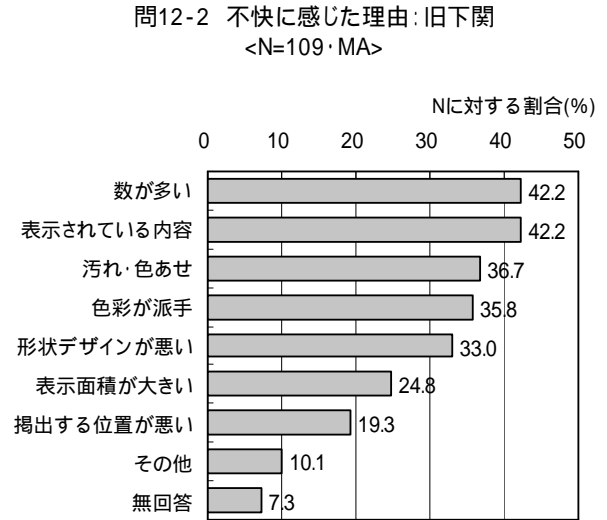
問12-1 過度な看板や広告表示のある場所  
豊北  
<N=7・MA>



< 全体 >



< 地区別 >



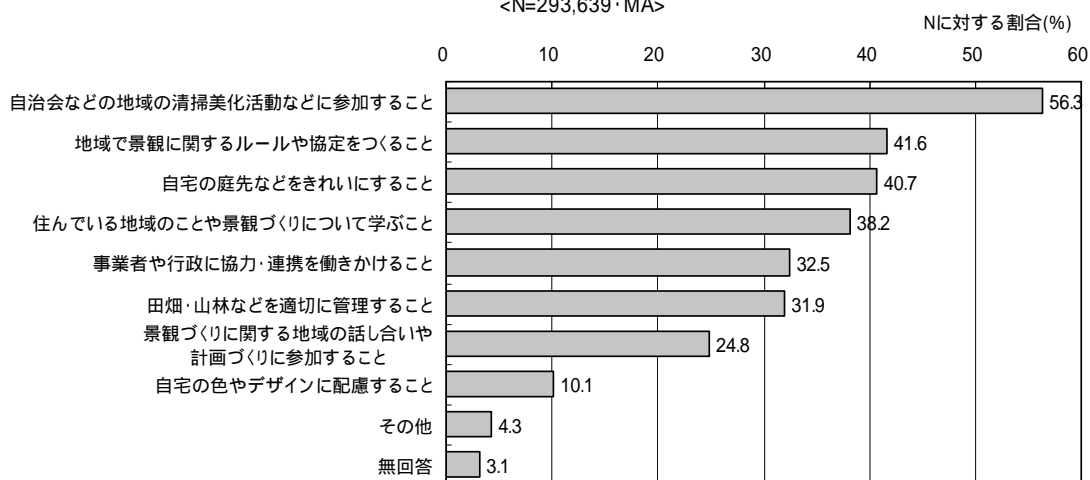
## 2 - 3 景観形成の取り組みについて

### 問13 市民ができること

景観づくりについて、“市民ができること”はどのようなことだと思いますか。  
特に重要と思う3つに を付けてください。(3つ選択)

市民ができることとしては、「自治会などの地域の清掃美化活動など参加すること」が特に高く、次いで、「地域で景観に関するルールや協定をつくること」、「自宅の庭先などをきれいにすること」の順に高く、身近な活動や取り組みへの意向が高い。  
一方で、「自宅の色やデザインに配慮すること」は特に低く、抵抗が大きいと考えられる。

問13 景観づくりについて市民ができること  
<N=293,639・MA>

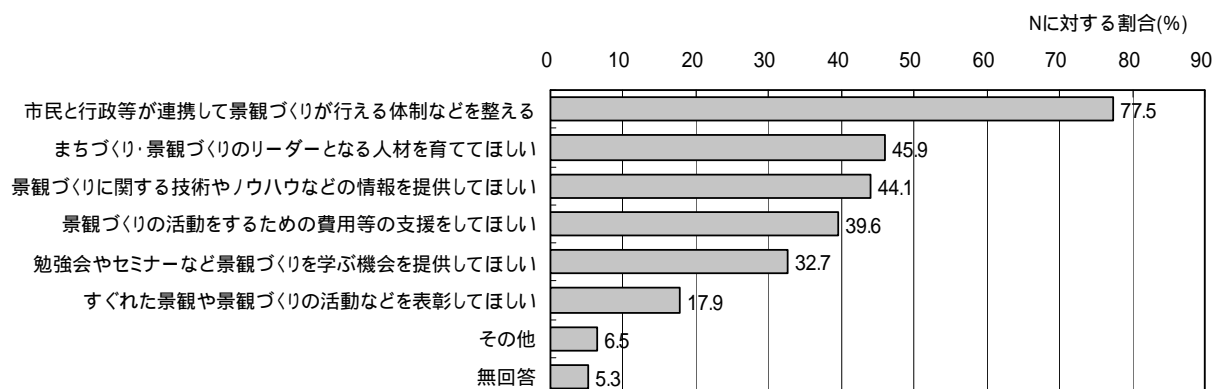


### 問14 市民の取り組みのために行政に望むこと

市民が積極的に景観づくりに関わるために、行政にどのような事を望みますか。  
特に重要と思う3つに を付けてください。(3つ選択)

行政に望むこととしては、特に「市民と行政等が連携して景観づくりが行える体制などを整える」が突出して高く、行政に強く望まれている。

問14 行政に望むこと  
<N=293,639・MA>




### 問15 事業者が取り組むべきこと

景観づくりについて、“事業者が取り組むべきこと”はどのようなことだと思いますか。特に重要と思う3つに を付けてください。(3つ選択)

事業者に対しては、「店舗・事業所の周辺などをきれいにすること」や「地域住民や行政と協力・連携を図ること」が高い。

傾向としては、店舗・事業所や広告の形態・意匠・色などに対することよりも、地域への参加が強く望まれている。

問15 事業者が取り組むべきこと  
<N=293,639・MA>




### 問16 行政が取り組むべきこと

景観づくりについて、“行政が取り組むべきこと”はどのようなことだと思いますか。特に重要と思う3つに を付けてください。(3つ選択)

「ルールをつくり、景観を損なう建築などを指導・規制すること」が最も高く、次いで、「みんなが共有できる景観づくりの目標や基本の方針をつくること」、「住民や事業者の取り組みへの支援」が高い。

問16 行政が取り組むべきこと  
<N=293,639・MA>



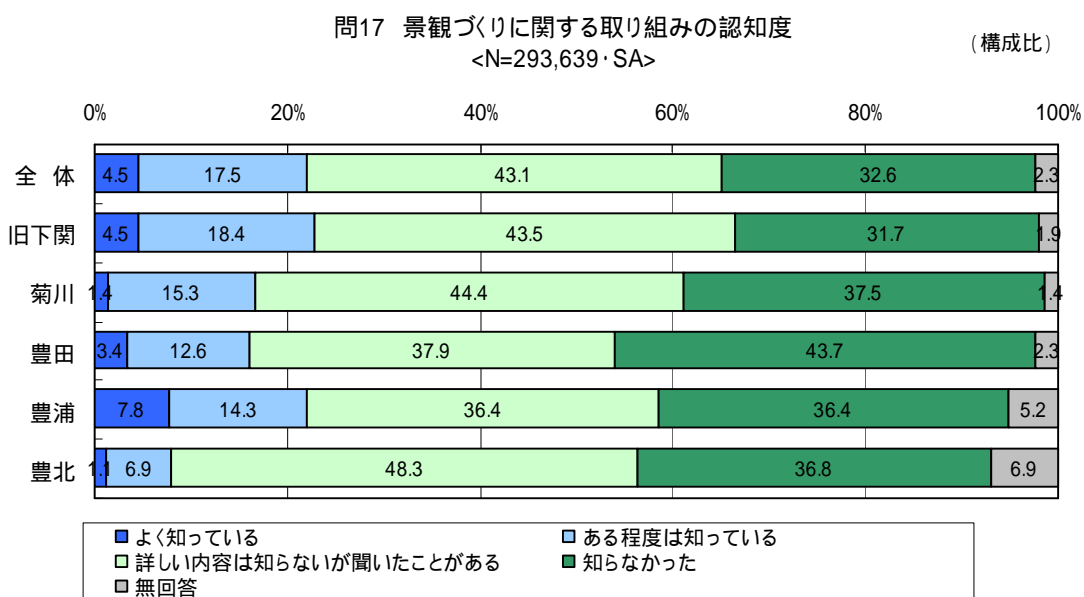
## 2 - 4 景観づくりの進め方について

### 問17 これまでの計画の認知

下関市では、これまでに「下関市都市景観形成基本計画」や、関門海峡を挟んだ北九州市と共同で「関門景観基本構想」を策定し、計画・構想に基づいて条例を制定するなど、都市景観形成の取り組みを進めています。このような、景観づくりに関する取り組みをご存じでしたか。(1つ選択)

既往の計画の認知は総じて低く、全体で22%、旧下関地区で23%である。

旧豊浦郡4町においては、豊浦地区では旧下関地区と同程度であるが、他の3地区では低く、特に豊北地区で低い。



### 問18 景観づくりのルールについて

景観づくりを効果的に進めていくためには、誰もが共有できる“ルール(約束事)づくり”が有効な方法のひとつとして考えられます。

このようなルール(約束事)をつくる場合、必要だと思ふルールすべてに を付けてください。

どのようなルールも必要ないと思われる方は、問 19 にお進みください。(複数選択可)

全体としては、「眺めを確保するための、大規模な建物の立地や配置について」が最も高く60%を超え、次いで、「道路、河川、公園などの整備におけるルール」、「建物の高さ・大きさについてのルール」、「地域のシンボルとなる建物や樹木を保護するためのルール」の3項目が半数の50%を超えている。

地区別に、求められるルールを整理すると、下表に示すような傾向がある。

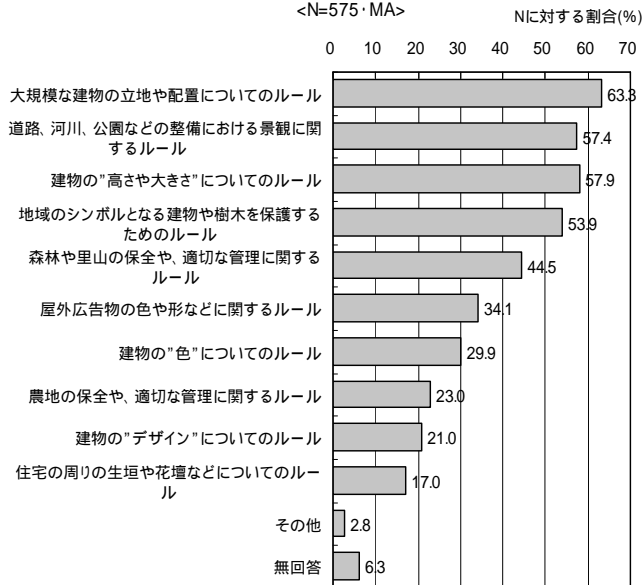
#### < 求められる景観づくりのルール >

地区	必要なルール(上位3項目)
旧下関地区	大規模な建物の立地や配置(眺めの確保) 道路、河川、公園などの整備 建物の高さ・大きさ
菊川地区	道路、河川、公園などの整備 大規模な建物の立地や配置(眺めの確保) 建物の高さ・大きさ
豊田地区	道路、河川、公園などの整備 森林や里山の保全や適切な管理 地域のシンボルとなる建物や樹木の保護
豊浦地区	道路、河川、公園などの整備 地域のシンボルとなる建物や樹木の保護 建物の高さ・大きさ
豊北地区	道路、河川、公園などの整備 地域のシンボルとなる建物や樹木の保護 森林や里山の保全や適切な管理

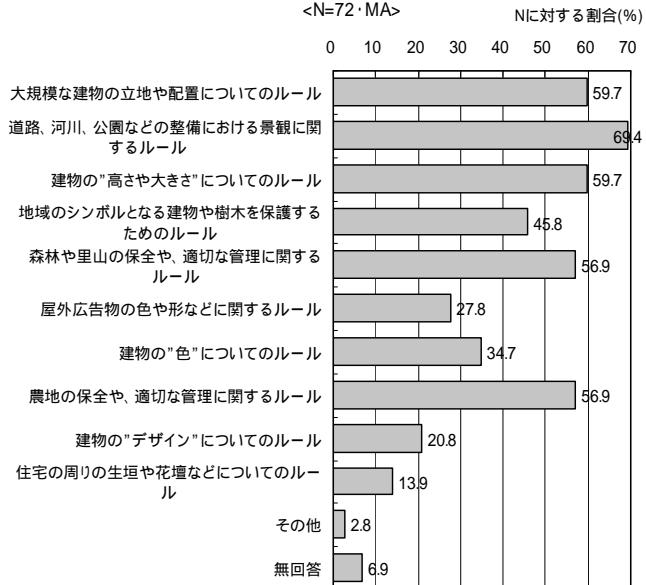


## < 地区別 >

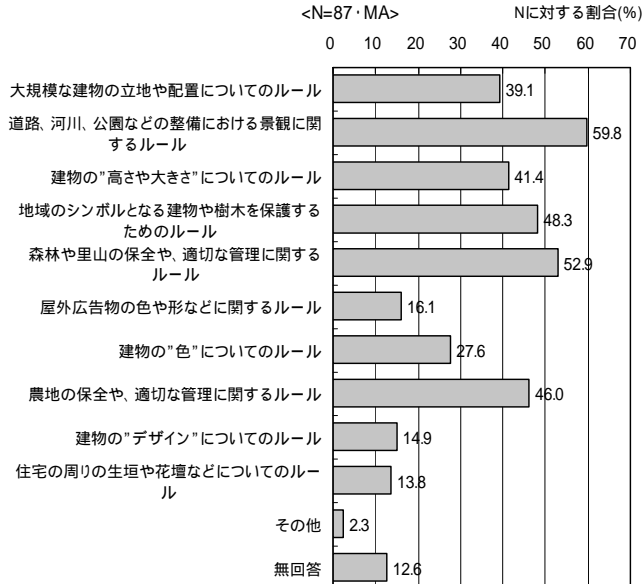
問18 必要だと思うルール: 旧下関  
<N=575・MA>



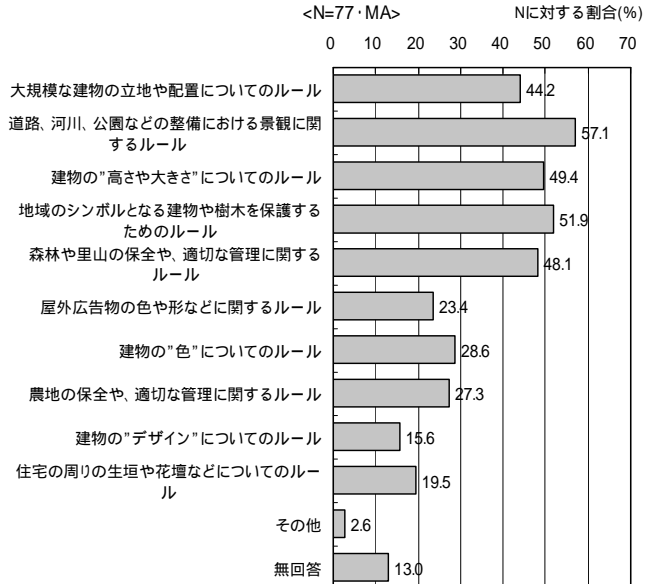
問18 必要だと思うルール: 菊川  
<N=72・MA>



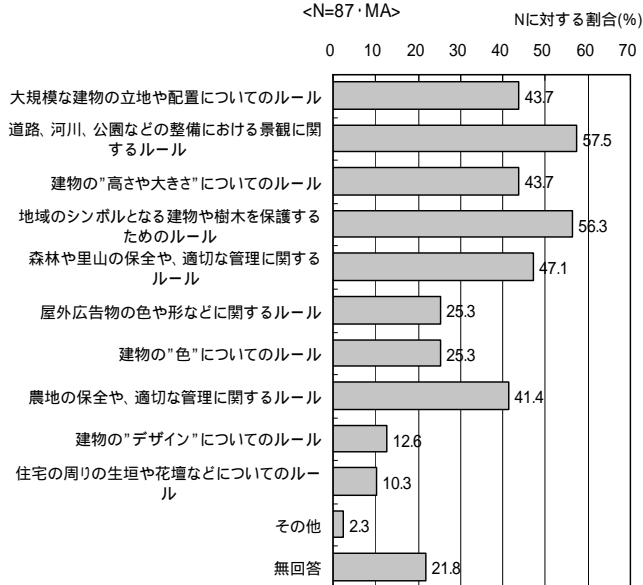
問18 必要だと思うルール: 豊田  
<N=87・MA>



問18 必要だと思うルール: 豊浦  
<N=77・MA>



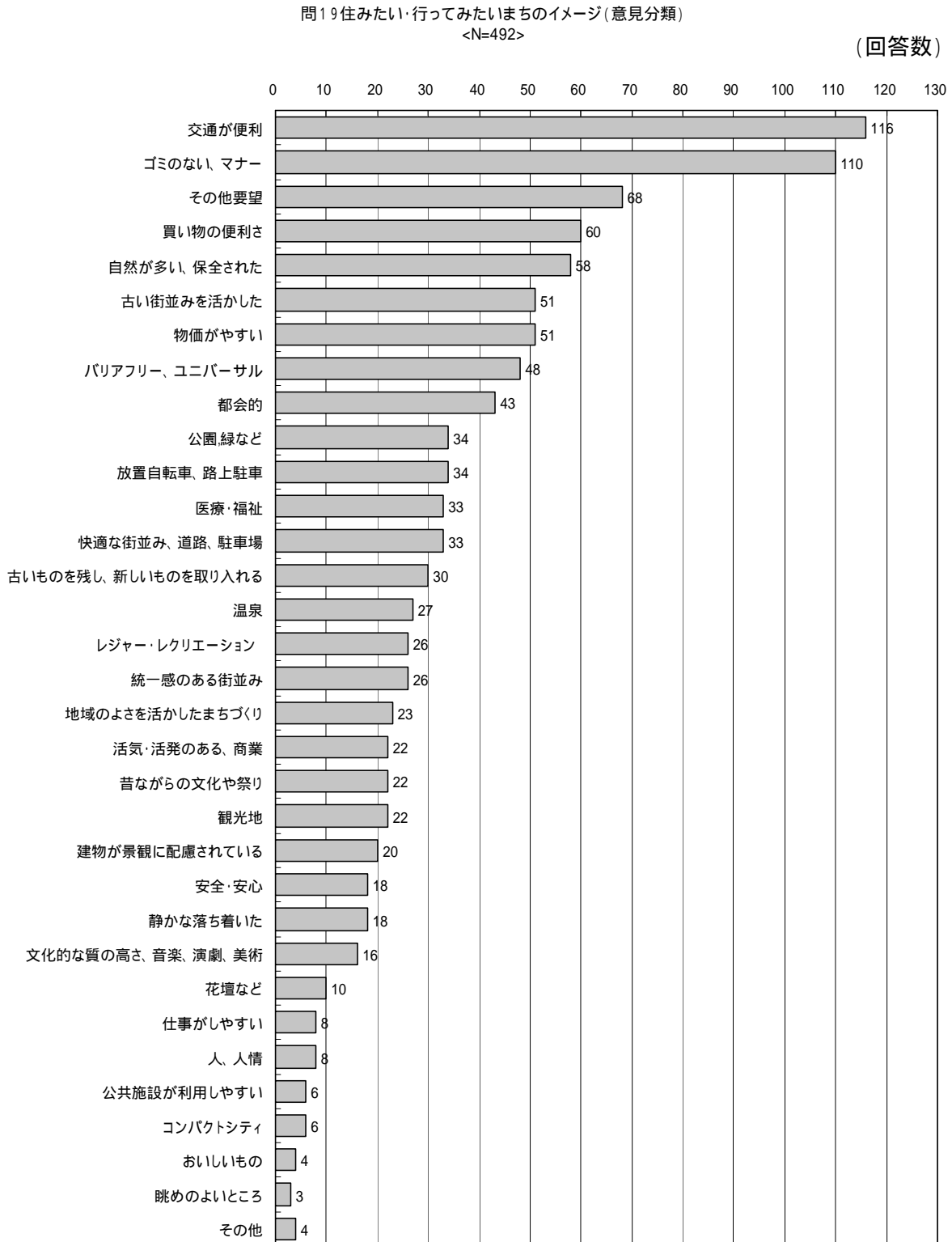
問18 必要だと思うルール: 豊北  
<N=87・MA>



問19 住みたい、行ってみたいまちのイメージ(自由意見)

あなたが住みたい、行ってみたいと思うまちのイメージをお聞かせ下さい。  
 景観に関すること以外のイメージでも、どのようなことでも結構です。

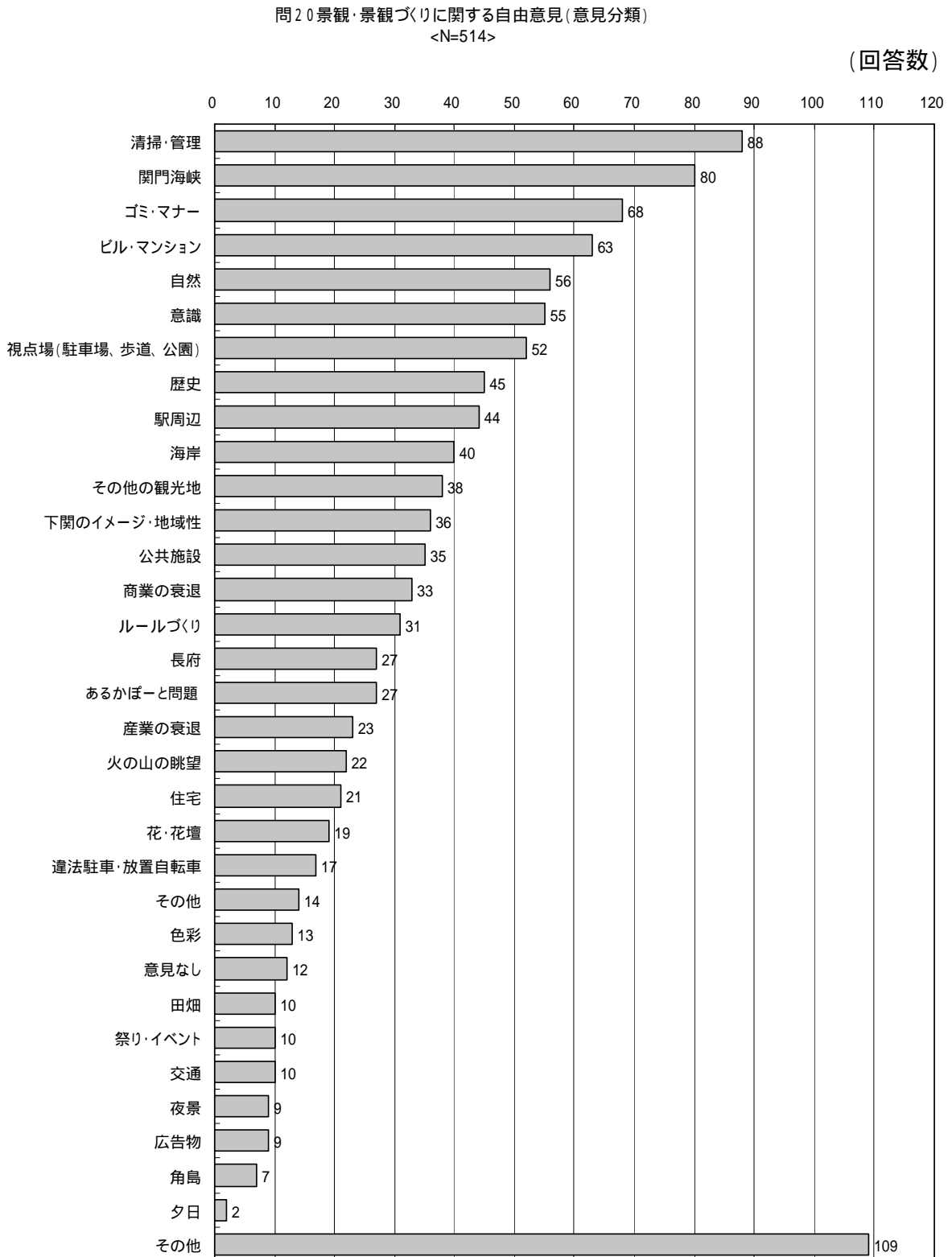
自由意見の内容を分類整理すると、以下に示すとおりである。



問20 住みたい、行ってみたいまちのイメージ(自由意見)

下関市の景観や景観づくりに関して自由なご意見、ご感想をお聞かせください。

自由意見の内容を分類整理すると、以下に示すとおりである。



### 3. 集計表

#### < 単純集計 >

集計値は拡大係数（P24 参照）を考慮した値。

##### 問1 性別

選択肢		回答者数	回答率(%)
1	男性	117,977	40.2
2	女性	175,662	59.8
3	無回答	-	-

##### 問2 年齢

選択肢		回答者数	回答率(%)
1	10代	1,957	0.7
2	20代	23,449	8.0
3	30代	31,957	10.9
4	40代	42,706	14.5
5	50代	59,811	20.4
6	60代	70,668	24.1
7	70代以上	63,090	21.5
8	無回答	-	-

##### 問3 居住地区

選択肢		回答者数	回答率(%)
1	旧下関市	246,331	83.9
2	旧菊川町	8,474	2.9
3	旧豊田町	6,595	2.2
4	旧豊浦町	20,027	6.8
5	旧豊北町	12,212	4.2
6	無回答	-	-

##### 問4 居住年数

選択肢		回答者数	回答率(%)
1	1年未満	10,047	3.4
2	1～5年未満	34,153	11.6
3	5～10年未満	26,326	9.0
4	10～20年未満	50,787	17.3
5	20～30年未満	52,383	17.8
6	30年以上	119,792	40.8
7	無回答	152	0.1

##### 問5 今後の希望居住地区

選択肢		回答者数	回答率(%)
1	今の地域に住み続けたい	237,291	80.8
2	市内の別の場所に移りたい	31,200	10.6
3	市外に移りたい	14,590	5.0
4	その他	8,035	2.7
5	無回答	2,524	0.9

##### 問6 景観について

選択肢		回答者数	回答率(%)
1	よく意識する	117,647	40.1
2	たまに意識する	105,947	36.1
3	あまり意識しない	54,611	18.6
4	まったく意識しない	5,383	1.8
5	無回答	10,051	3.4

問 11 景観を損ねているもの

	選択肢	回答者数	回答率(%)
1	捨てられたゴミ	129,163	44.0
2	空ビル・空家・老朽化した建物	106,818	36.4
3	路上駐車や自転車	94,915	32.3
4	野ざらしになっている廃棄物やスクラップ	84,545	28.8
5	電柱・電線・電波塔	72,397	24.7
6	放置された農地や空地	67,555	23.0
7	過度な看板や広告表示	51,945	17.7
8	落書き、汚れ	48,982	16.7
9	眺めを阻害する大きな建物	45,741	15.6
10	周囲になじまない色やデザインの建物	33,240	11.3
11	道路、橋、煙突などの人工物、構造物	29,379	10.0
12	露出した山肌・法面	29,008	9.9
13	川、海、水辺	22,112	7.5
14	その他	31,320	10.7
15	無回答	27,451	9.3

問 12-1 過度な看板や広告表示のある場所

	選択肢	回答者数	回答率(%)
1	繁華街・商店街	28,290	54.5
2	駅周辺	25,584	49.3
3	幹線道路沿道	16,723	32.2
4	住宅地	16,526	31.8
5	観光地	11,524	22.2
6	田園地帯	4,871	9.4
7	その他	3,377	6.5
8	無回答	2,671	5.1

問 12-2 不快に感じた理由

	選択肢	回答者数	回答率(%)
1	数が多い	21,545	41.5
2	表示されている内容	20,461	39.4
3	汚れ・色あせ	19,520	37.6
4	色彩が派手	17,818	34.3
5	形状デザインが悪い	16,457	31.7
6	表示面積が大きい	13,195	25.4
7	掲出する位置が悪い	10,109	19.5
8	その他	5,382	10.4
9	無回答	3,805	7.3

問 13 景観づくりについて市民ができること

	選択肢	回答者数	回答率(%)
1	自治会などの地域の清掃美化活動などに参加すること	165,303	56.3
2	地域で景観に関するルールや協定をつくること	122,248	41.6
3	自宅の庭先などをきれいにすること	119,637	40.7
4	住んでいる地域のことや景観づくりについて学ぶこと	112,053	38.2
5	事業者や行政に協力・連携を働きかけること	95,405	32.5
6	田畑・山林などを適切に管理すること	93,740	31.9
7	景観づくりに関する地域の話し合いや計画づくりに参加すること	72,862	24.8
8	自宅の色やデザインに配慮すること	29,732	10.1
9	その他	12,544	4.3
10	無回答	9,012	3.1

問 14 行政に望むこと

	選択肢	回答者数	回答率(%)
1	市民と行政等が連携して景観づくりが行える体制などを整える	227,502	77.5
2	まちづくり・景観づくりのリーダーとなる人材を育ててほしい	134,858	45.9
3	景観づくりに関する技術やノウハウなどの情報を提供してほしい	129,577	44.1
4	景観づくりの活動をするための費用等の支援をしてほしい	116,227	39.6
5	勉強会やセミナーなど景観づくりを学ぶ機会を提供してほしい	96,117	32.7
6	すぐれた景観や景観づくりの活動などを表彰してほしい	52,521	17.9
7	その他	19,149	6.5
8	無回答	15,555	5.3

問 15 事業者が取り組むべきこと

	選択肢	回答者数	回答率(%)
1	店舗・事業所の周辺などをきれいにすること	177,992	60.6
2	地域住民や行政と協力・連携を図ること	173,993	59.3
3	清掃活動など地域活動に参加したり、支援したりすること	152,076	51.8
4	広告・看板の色・デザイン・大きさなどに配慮すること	114,803	39.1
5	店舗・事業所の色やデザインに配慮すること	100,627	34.3
6	景観づくりに関する勉強会等に参加し、意識を高めること	87,254	29.7
7	その他	6,365	2.2
8	無回答	12,888	4.4

問 16 行政が取り組むべきこと

	選択肢	回答者数	回答率(%)
1	ルールをつくり、景観を損なう建物などを指導・規制すること	196,170	66.8
2	みんなが共有できる景観づくりの目標や基本的な方針をつくること	178,084	60.6
3	住民や事業者の景観づくりの取り組みを支援すること	177,569	60.5
4	公共施設の設備において、色やデザインに配慮すること	119,456	40.7
5	既にある公共施設を景観に配慮したものに再整備すること	115,302	39.3
6	その他	14,092	4.8
7	無回答	10,932	3.7

問 17 景観づくりに関する取り組みの認知度

	選択肢	回答者数	回答率(%)
1	よく知っている	13,184	4.5
2	ある程度は知っている	51,242	17.5
3	詳しい内容は知らないが聞いたことがある	126,546	43.1
4	知らなかった	95,802	32.6
5	無回答	6,864	2.3

問 18 必要だと思うルール

	選択肢	回答者数	回答率(%)
1	眺めを確保するため、大規模な建物の立地や配置についてのルール	177,754	60.5
2	道路、河川、公園などの整備における景観に関するルール	169,662	57.8
3	建物の"高さや大きさ"についてのルール	165,665	56.4
4	地域のシンボルとなる建物や樹木を保護するためのルール	157,154	53.5
5	森林や里山の保全や、適切な管理に関するルール	133,362	45.4
6	屋外広告物の色や形などに関するルール	95,152	32.4
7	建物の"色"についてのルール	87,257	29.7
8	農地の保全や、適切な管理に関するルール	74,922	25.5
9	建物の"デザイン"についてのルール	59,253	20.2
10	住宅の周りの生垣や歌壇などについてのルール	49,235	16.8
11	その他	8,042	2.7
12	無回答	22,113	7.5

< 地区別クロス集計 >

地区は合併前の行政区とした。

表中、全体は拡大係数（P96 参照）を考慮した値。各地区の値は実数。

問6 景観への意識

	調査数	よく意識する	たまに意識する	あまり意識しない	まったく意識しない	無回答
全体	293,639 100.0	117,647 40.1	105,947 36.1	54,611 18.6	5,383 1.8	10,051 3.4
旧下関市	575 100.0	237 41.2	209 36.3	101 17.6	10 1.7	18 3.1
旧菊川町	72 100.0	23 31.9	23 31.9	16 22.2	4 5.6	6 8.3
旧豊田町	87 100.0	30 34.5	40 46.0	12 13.8	3 3.4	2 2.3
旧豊浦町	77 100.0	25 32.5	27 35.1	21 27.3	1 1.3	3 3.9
旧豊北町	87 100.0	33 37.9	26 29.9	22 25.3	1 1.1	5 5.7





	調査数	繁華街・商店街	駅周辺	幹線道路沿道	住宅地	観光地	田園地帯	その他	無回答
全体	51,945 100.0	28,290 54.5	25,584 49.3	16,723 32.2	16,526 31.8	11,524 22.2	4,871 9.4	3,377 6.5	2,671 5.1
旧下関市	109 100.0	62 56.9	58 53.2	35 32.1	35 32.1	24 22.0	8 7.3	7 6.4	5 4.6
旧菊川町	9 100.0	2 22.2	- -	2 22.2	4 44.4	1 11.1	4 44.4	1 11.1	1 11.1
旧豊田町	8 100.0	2 25.0	1 12.5	2 25.0	- -	4 50.0	2 25.0	- -	2 25.0
旧豊浦町	10 100.0	3 30.0	2 20.0	3 30.0	3 30.0	1 10.0	1 10.0	1 10.0	1 10.0
旧豊北町	7 100.0	4 57.1	1 14.3	4 57.1	2 28.6	4 57.1	4 57.1	- -	- -

問 12-2 不快に感じた理由

	調査数	数が多い	表示されている内容	汚れ・色あせ	色彩が派手	形状デザインが悪い	表示面積が大きい	掲出する位置が悪い	その他	無回答
全体	51,945 100.0	21,545 41.5	20,461 39.4	19,520 37.6	17,818 34.3	16,457 31.7	13,195 25.4	10,109 19.5	5,382 10.4	3,805 7.3
旧下関市	109 100.0	46 42.2	46 42.2	40 36.7	39 35.8	36 33.0	27 24.8	21 19.3	11 10.1	8 7.3
旧菊川町	9 100.0	1 11.1	1 11.1	- -	3 33.3	3 33.3	4 44.4	2 22.2	1 11.1	1 11.1
旧豊田町	8 100.0	5 62.5	1 12.5	4 50.0	1 12.5	- -	1 12.5	1 12.5	2 25.0	- -
旧豊浦町	10 100.0	3 30.0	- -	8 80.0	1 10.0	1 10.0	2 20.0	2 20.0	1 10.0	1 10.0
旧豊北町	7 100.0	4 57.1	4 57.1	- -	3 42.9	3 42.9	4 57.1	2 28.6	1 14.3	- -

問 17 景観づくりに関する取り組みの認知度

	調査数	よく知っている	ある程度は知っている	知らないが聞いたことがある	知らない内容が聞かなかった	無回答
全 体	293,639 100.0	13,184 4.5	51,242 17.5	126,546 43.1	95,802 32.6	6,864 2.3
旧下関市	575 100.0	26 4.5	106 18.4	250 43.5	182 31.7	11 1.9
旧菊川町	72 100.0	1 1.4	11 15.3	32 44.4	27 37.5	1 1.4
旧豊田町	87 100.0	3 3.4	11 12.6	33 37.9	38 43.7	2 2.3
旧豊浦町	77 100.0	6 7.8	11 14.3	28 36.4	28 36.4	4 5.2
旧豊北町	87 100.0	1 1.1	6 6.9	42 48.3	32 36.8	6 6.9

問 18 必要だと思うルール

	調査数	眺望、大規模な建築物の配置に関するルール	眺望を確保するための大規模な建築物の配置に関するルール	道路、河川、公園などの整備に関するルール	建築物の高さや大きさに関するルール	地域のシンボルとなる建築物や樹木を保護するためのルール	森林や里山の保全に関するルール	屋外広告物の色や形などに関するルール	建築物の“色”について	農地の保全や、適切な管理に関するルール	建築物の“デザイン”について	住宅の周りの生垣や歌壇などについてのルール	その他	無回答
全 体	293,639 100.0	177,754 60.5	169,662 57.8	165,665 56.4	157,154 53.5	133,362 45.4	95,152 32.4	87,257 29.7	74,922 25.5	59,253 20.2	49,235 16.8	8,042 2.7	22,113 7.5	
旧下関市	575 100.0	364 63.3	330 57.4	333 57.9	310 53.9	256 44.5	196 34.1	172 29.9	132 23.0	121 21.0	98 17.0	16 2.8	36 6.3	
旧菊川町	72 100.0	43 59.7	50 69.4	43 59.7	33 45.8	41 56.9	20 27.8	25 34.7	41 56.9	15 20.8	10 13.9	2 2.8	5 6.9	
旧豊田町	87 100.0	34 39.1	52 59.8	36 41.4	42 48.3	46 52.9	14 16.1	24 27.6	40 46.0	13 14.9	12 13.8	2 2.3	11 12.6	
旧豊浦町	77 100.0	34 44.2	44 57.1	38 49.4	40 51.9	37 48.1	18 23.4	22 28.6	21 27.3	12 15.6	15 19.5	2 2.6	10 13.0	
旧豊北町	87 100.0	38 43.7	50 57.5	38 43.7	49 56.3	41 47.1	22 25.3	22 25.3	36 41.4	11 12.6	9 10.3	2 2.3	19 21.8	

