

令和3年度版公共施設カルテ 利用用途分類一覧表

消防施設

施設数	140 施設
延床面積	22,064.19 m ²

No.	地区	カルテ番号	施設名称	延床面積	No.	地区	カルテ番号	施設名称	延床面積	No.	地区	カルテ番号	施設名称	延床面積
1	中東	1130	下関市消防局・中央消防署合同庁舎	5,847.01	41	内日	1167	下関市消防団内日分団第2・3部消防機庫	40.54	81	豊田	0981	下関市消防団殿居第3分団消防機庫（一ノ俣）	25.30
2	中東	0969	消防職員待機寮	354.73	42	川中	0976	北消防署	626.13	82	豊田	0982	下関市消防団殿居第1分団消防機庫（上笠路子）	45.74
3	西部	0967	旧中央消防署伊崎出張所	460.00	43	川中	0924	下関市消防団川中分団第1部消防機庫	43.82	83	豊田	0983	下関市消防団豊田中第3分団消防機庫（福見）	15.60
4	西部	0948	総合防災資材倉庫	195.00	44	川中	0925	下関市消防団川中分団第2部消防機庫	26.48	84	豊田	0984	下関市消防団豊田中第2分団消防機庫（八道）	20.16
5	彦島	0899	西消防署	1,078.25	45	川中	0926	下関市消防団川中分団第6部消防機庫	32.49	85	豊田	0985	下関市消防団豊田中第4分団消防機庫（秋葉）	22.51
6	彦島	0906	下関市消防団彦島分団第1部消防機庫	74.50	46	川中	0927	下関市消防団川中分団第8部消防機庫	23.04	86	豊田	0986	下関市消防団豊田中第1分団消防機庫（浮石）	76.38
7	彦島	0908	下関市消防団彦島分団第6部消防機庫	49.90	47	川中	0937	下関市消防団川中分団第4部消防機庫	76.98	87	豊田	0987	下関市消防団西市第1分団消防機庫（西市）	41.30
8	彦島	0956	コミュニティ消防センター彦島分団第3部消防機庫	61.77	48	川中	0944	下関市消防団川中分団第3部消防機庫	10.62	88	豊田	0988	下関市消防団西市第3分団消防機庫（楢原）	25.40
9	彦島	1165	下関市消防団彦島分団第8部消防機庫	39.32	49	川中	0950	下関市消防団川中分団第9部消防機庫	33.06	89	豊田	0989	下関市消防団西市第4分団消防機庫（台）	28.09
10	彦島	1166	下関市消防団彦島分団第4部・第5部消防機庫	86.48	50	川中	0963	防災拠点川中分団第5部消防機庫	63.91	90	豊田	0990	下関市消防団西市第2分団消防機庫（大河内）	35.00
11	彦島	1173	下関市消防団彦島分団第2・7部消防機庫	69.93	51	川中	1041	下関市消防団川中分団第7部消防機庫	66.82	91	豊田	0991	下関市消防団西市第5分団消防機庫（今出）	38.40
12	長府東部	0897	下関市東消防署	811.87	52	安岡	0903	安岡水防倉庫	12.95	92	豊田	0992	下関市消防団豊田下第4分団消防機庫（中の瀬）	20.84
13	長府東部	0966	消防吏員待機宿舎	715.50	53	安岡	0928	下関市消防団安岡分団第3部消防機庫	34.40	93	豊田	0993	下関市消防団豊田下第1分団消防機庫（中村）	30.30
14	東部5	0898	下関市東消防署小月出張所	493.76	54	安岡	0929	下関市消防団安岡分団第4部消防機庫	32.49	94	豊田	0994	下関市消防団豊田下第2分団消防機庫（日高萩）	32.60
15	東部5	0912	下関市消防団王司分団第1部消防機庫	39.47	55	安岡	0930	下関市消防団安岡分団第5部消防機庫	32.49	95	豊田	0995	下関市消防団豊田下第3分団消防機庫（石町）	36.90
16	東部5	0914	下関市消防団王司分団第2部消防機庫	32.00	56	安岡	0931	下関市消防団安岡分団第6部消防機庫	36.20	96	豊田	1037	下関市消防団西市第6分団消防機庫（庭田）	33.84
17	東部5	0915	下関市消防団王司分団第3部消防機庫	35.00	57	安岡	0946	下関市消防団安岡分団第1部消防機庫	39.68	97	豊田	1152	華山消防救急無線中継局	40.45
18	東部5	0916	下関市消防団王喜分団第3部消防機庫	34.82	58	安岡	1039	下関市消防団安岡分団第2部消防機庫	62.27	98	豊浦	0971	豊浦西消防署	641.36
19	東部5	0917	下関市消防団吉田分団第1部消防機庫	39.21	59	吉見	0904	吉見水防倉庫	10.82	99	豊浦	0996	下関市消防団宇賀第1分団消防機庫（大河内）	36.16
20	東部5	0918	下関市消防団吉田分団第3部消防機庫	36.38	60	吉見	0932	下関市消防団吉見分団第2部消防機庫	32.49	100	豊浦	0997	下関市消防団小車分団消防機庫	82.36
21	東部5	0919	下関市消防団吉田分団第4部消防機庫	34.40	61	吉見	0933	下関市消防団吉見分団第8部消防機庫	32.00	101	豊浦	0998	下関市消防団川棚第1分団消防機庫（湯町）	70.00
22	東部5	0939	下関市消防団小月分団第1部消防機庫	24.75	62	吉見	0936	下関市消防団吉見分団第1・2部消防機庫	27.00	102	豊浦	0999	下関市消防団黒井第1分団消防機庫（厚母）	38.00
23	東部5	0942	下関市消防団王喜分団第2部消防機庫	10.98	63	吉見	0940	下関市消防団吉見分団第1部消防機庫	34.36	103	豊浦	1000	下関市消防団室津分団消防機庫1（室津下）	60.27
24	東部5	0958	コミュニティ消防センター吉田分団第2部消防機庫	39.89	64	吉見	0945	下関市消防団吉見分団第5部消防機庫	40.54	104	豊浦	1021	下関市消防団宇賀第2分団消防機庫（本郷）	32.01
25	東部5	0962	コミュニティ消防センター清東分団第1部消防機庫	78.21	65	吉見	0959	コミュニティ消防センター吉見分団第4・6部消防機庫	63.09	105	豊浦	1022	下関市消防団宇賀第3分団消防機庫（今簀）	17.34
26	東部5	0977	王司水防倉庫	14.43	66	吉見	0961	コミュニティ消防センター吉見分団第3部消防機庫	63.81	106	豊浦	1023	下関市消防団宇賀第4分団消防機庫（湯玉在）	20.24
27	東部5	1044	下関市消防団清東分団第2部消防機庫	61.43	67	吉見	0964	防災拠点施設吉見分団第9部・第10部消防機庫	74.14	107	豊浦	1024	下関市消防団川棚第2分団消防機庫（松谷）	51.30
28	東部5	1159	下関市消防団王喜分団第1部・第4部消防機庫	97.51	68	吉見	1042	下関市消防団吉見分団第7部消防機庫	64.14	108	豊浦	1025	下関市消防団川棚第3分団消防機庫（川棚中央）	44.90
29	勝山	1121	下関市北消防署勝山出張所	725.20	69	吉見	1168	下関市消防団吉見分団第11部消防機庫	26.09	109	豊浦	1026	下関市消防団川棚第4分団消防機庫（北村）	61.05
30	勝山	0943	下関市消防団勝山分団第1部消防機庫	20.00	70	菊川	0973	豊浦東消防署菊川出張所	544.63	110	豊浦	1027	下関市消防団川棚第5分団消防機庫（小中野）	73.61
31	勝山	0947	下関市消防団勝山分団第5部小野消防機庫	51.40	71	菊川	1033	下関市消防団豊東第2分団消防機庫	37.30	111	豊浦	1028	下関市消防団川棚第6分団消防機庫（高砂）	48.56
32	勝山	0949	下関市消防団勝山分団第3部消防機庫	33.06	72	菊川	1034	下関市消防団豊東第3分団消防機庫	19.60	112	豊浦	1031	下関市消防団黒井第4分団消防機庫（涌田）	59.10
33	勝山	0953	下関市消防団勝山分団第2部消防機庫	27.00	73	菊川	1035	下関市消防団豊東第5分団消防機庫	33.26	113	豊浦	1032	室津分団第1部室津上消防機庫	16.46
34	勝山	0955	下関市消防団勝山分団第5部（井田）消防機庫	32.49	74	菊川	1036	下関市消防団岡枝第3分団消防機庫	35.90	114	豊浦	1043	下関市消防団宇賀分団第5部消防機庫	42.84
35	勝山	0957	コミュニティ消防センター勝山分団第4部消防機庫	47.60	75	菊川	1038	下関市消防団岡枝第1分団機庫	78.80	115	豊浦	1151	豊洋消防救急無線中継局	9.94
36	勝山	0968	下関市消防訓練センター	2,712.28	76	菊川	1040	下関市消防団豊東分団第1部	58.96	116	豊浦	1169	下関市消防団黒井分団第2・3部消防機庫	69.58
37	勝山	0978	霊鷲山消防無線中継局	95.80	77	菊川	1128	コミュニティセンター増崎分団第4部消防機庫	64.14	117	豊北	0972	豊浦西消防署豊北出張所	260.15
38	内日	0900	内日水防倉庫	16.45	78	豊田	0974	豊浦東消防署	678.72	118	豊北	0975	豊浦西消防署豊北出張所待機宿舎	365.34
39	内日	0921	下関市消防団内日分団第1部消防機庫	37.67	79	豊田	0979	下関市消防団殿居第1分団消防機庫（下笠路子）	20.00	119	豊北	1001	下関市消防団神玉分団第1部消防機庫（矢玉）	46.58
40	内日	0960	コミュニティ消防センター内日分団第4・5部消防機庫	64.30	80	豊田	0980	下関市消防団殿居第2分団消防機庫（殿居）	35.00	120	豊北	1002	下関市消防団神玉分団第2部消防機庫（和久）	46.58

カルテ番号	1130	利用用途分類	消防施設	評価分類	消防庁舎
-------	------	--------	------	------	------

【施設基本情報】

施設名	下関市消防局・中央消防署合同庁舎	所在地	岬之町17-1			所管課	消防局総務課	敷地面積	8,999.00 m ²	うち借地面積	0.00 m ²
		地区	中東	利用圏域	市域	駐車場台数	100台	総延床面積	5,847.01 m ²	延床面積	5,847.01 m ²
設置根拠法令	消防組織法	設置条例	下関市消防署条例			複合 関連施設	カルテ番号	施設名		所管課	延床面積
設置目的	消防は、その施設及び人員を活用して、国民の生命、身体及び財産を火災から保護するとともに、水火災又は地震等の災害を防除し、及びこれらの災害による被害を軽減するほか、災害等による傷病者の搬送を適切に行うことを任務とする。										m ²
											m ²
											m ²

【建物内訳】

No.	物件番号	名称	建築日	主体構造	屋根構造	耐用年数	地上階	地下階	耐震性	財産区分	延床面積
1	3211	下関市消防局・中央消防署合同庁舎(附属設備含む)	2013(H25)/10/01	鉄筋コンクリート	その他	50	4F		○	行政財産	5,847.01 m ²
2											m ²
3											m ²
4											m ²
5											m ²
6											m ²
7											m ²
8											m ²
9											m ²
10											m ²
合 計											5,847.01 m ²

【運営方法等】

運営方法	直営(一部委託を含む)	指定管理者		指定管理期間	~
------	-------------	-------	--	--------	---

【利用状況】

区分	R1(2019)年度	R2(2020)年度	R3(2021)年度
開館日数	365	366	365
利用者数			
利用者数/日	0.0	0.0	0.0
利用可能コマ数	0	0	0
利用コマ数	0	0	0
利用率			

【歳入情報】

区分	R1(2019)年度	R2(2020)年度	R3(2021)年度
施設使用料・負担金等	0	0	0
貸付料・目的外使用料等	0	0	0
その他収入	0	0	0
歳入計	0	0	0

【歳出情報】

区分	R1(2019)年度	R2(2020)年度	R3(2021)年度	
施設の コスト	人件費	833,578	61,756	62,110
	光熱水費等	12,368	12,425	14,000
	修繕料	102	503	3,501
	委託料	53,477	49,920	50,944
	工事請負費	94,435		
	使用料及び賃借料			
事業の コスト	その他		41	40
	人件費		446,462	460,928
	委託料・報償費	1,454	1,268	1,647
	その他	5,570	5,148	5,469
指定管理料				
歳出計	1,000,984	577,523	598,639	

【指定緊急避難場所・指定避難所】

指定緊急 避難場所	地震	津波	高潮	土砂災害	洪水
指定 避難所	指定	収容人員			
		人			

【施設写真】



【過去5年以内に実施した工事の内容】 (単位:千円)

実施年度	件名	工事費
(No work items reported)		

【公共施設の適正配置に関する方向性】

占有面積	前期末面積	前期増減	機能の方向性	
			前期	中期・後期
5,847.01 m ²	5,847.01 m ²	0.00 m ²	→	→

カルテ番号	0969	利用用途分類	消防施設	評価分類	その他消防施設
-------	------	--------	------	------	---------

【施設基本情報】

施設名	消防職員待機寮	所在地	丸山町三丁目14-3			所管課	消防局総務課	敷地面積	1,138.40 m ²	うち借地面積	0.00 m ²
		地区	中東	利用圏域	その他	駐車場台数	7台	総延床面積	354.73 m ²	延床面積	354.73 m ²
設置根拠法令		設置条例				複合 関連施設	カルテ番号	施設名		所管課	延床面積
設置目的	下関市中心市街地での大規模災害発生時において、迅速に応援部隊を編成することが出来るように、丸山町に消防職員寮を設けている。										m ²
											m ²
											m ²

【建物内訳】

No.	物件番号	名称	建築日	主体構造	屋根構造	耐用年数	地上階	地下階	耐震性	財産区分	延床面積
1	3127	消防職員待機寮	1982(S57)/03/31	鉄筋コンクリート	陸屋根	47	3F		○	行政財産	349.23 m ²
2	3128	消防職員待機寮 ポンプ室	1982(S57)/03/31	鉄筋コンクリート	陸屋根	38	1F		○	行政財産	5.50 m ²
3											m ²
4											m ²
5											m ²
6											m ²
7											m ²
8											m ²
9											m ²
10											m ²
合 計											354.73 m ²

【運営方法等】

運営方法	直営(一部委託を含む)	指定管理者		指定管理期間	~
------	-------------	-------	--	--------	---

【利用状況】

区分	R1(2019)年度	R2(2020)年度	R3(2021)年度
開館日数	365	366	365
利用者数			
利用者数/日	0.0	0.0	0.0
利用可能コマ数	0	0	0
利用コマ数	0	0	0
利用率			

【歳入情報】

区分	R1(2019)年度	R2(2020)年度	R3(2021)年度
施設使用料・負担金等	0	0	0
貸付料・目的外使用料等	0	0	0
その他収入	0	0	0
歳入計	0	0	0

【歳出情報】

(単位:千円)

区分	R1(2019)年度	R2(2020)年度	R3(2021)年度
施設の コスト	人件費	0	0
	光熱水費等		
	修繕料	0	0
	委託料		
	工事請負費		
	使用料及び賃借料		
事業の コスト	その他		
	人件費		
	委託料・報償費		
	その他	0	0
指定管理料			
歳出計	0	0	143

【指定緊急避難場所・指定避難所】

指定緊急 避難場所	地震	津波	高潮	土砂災害	洪水
指定 避難所	指定	収容人員		人	

【施設写真】



【過去5年以内に実施した工事の内容】 (単位:千円)

実施年度	件名	工事費
(No work performed in the last 5 years)		

【公共施設の適正配置に関する方向性】

占有面積	前期末面積	前期増減	機能の方向性	
			前期	中期・後期
354.73 m ²	354.73 m ²	0.00 m ²	→	→

カルテ番号	0967	利用用途分類	消防施設	評価分類	消防庁舎
-------	------	--------	------	------	------

【施設基本情報】

施設名	旧中央消防署伊崎出張所	所在地	伊崎町一丁目1-8			所管課	消防局総務課	敷地面積	203.10 m ²	うち借地面積	0.00 m ²
		地区	西部	利用圏域	広域	駐車場台数	0台	総延床面積	460.00 m ²	延床面積	460.00 m ²
設置根拠法令	消防組織法	設置条例	下関市消防署条例			複合 関連施設	カルテ番号	施設名	所管課	延床面積	
設置目的	消防は、その施設及び人員を活用して、国民の生命、身体及び財産を火災から保護するとともに、水火災又は地震等の災害を防除し、及びこれらの災害による被害を軽減するほか、災害等による傷病者の搬送を適切に行うことを任務とする。									m ²	
										m ²	
										m ²	

【建物内訳】

No.	物件番号	名称	建築日	主体構造	屋根構造	耐用年数	地上階	地下階	耐震性	財産区分	延床面積
1	3124	中央消防署伊崎出張所 消防庁舎(附属設備含む)	1980(S55)/03/31	鉄筋コンクリート	陸屋根	50	3F		○	行政財産	460.00 m ²
2											m ²
3											m ²
4											m ²
5											m ²
6											m ²
7											m ²
8											m ²
9											m ²
10											m ²
合 計											460.00 m ²

【運営方法等】

運営方法	直営(一部委託を含む)	指定管理者		指定管理期間	~
------	-------------	-------	--	--------	---

【利用状況】

区分	R1(2019)年度	R2(2020)年度	R3(2021)年度
開館日数	183	0	0
利用者数			
利用者数/日	0.0		
利用可能コマ数	0	0	0
利用コマ数	0	0	0
利用率			

【歳入情報】

(単位:千円)

区分	R1(2019)年度	R2(2020)年度	R3(2021)年度
施設使用料・負担金等	0	0	0
貸付料・目的外使用料等	0	0	0
その他収入	0	0	0
歳入計	0	0	0

【歳出情報】

(単位:千円)

区分	R1(2019)年度	R2(2020)年度	R3(2021)年度	
施設の コスト	人件費	0	0	0
	光熱水費等	1,078	459	310
	修繕料	94	22	
	委託料			
	工事請負費			
	使用料及び賃借料			
事業の コスト	その他		2	2
	人件費			
	委託料・報償費	732		
	その他	439		
指定管理料				
歳出計	2,343	483	312	

【指定緊急避難場所・指定避難所】

指定緊急 避難場所	地震	津波	高潮	土砂災害	洪水
指定 避難所	指定	収容人員		人	

【施設写真】



【過去5年以内に実施した工事の内容】 (単位:千円)

実施年度	件名	工事費
(No work reported)		

【公共施設の適正配置に関する方向性】

占有面積	前期末面積	前期増減	機能の方向性	
			前期	中期・後期
460.00 m ²	0.00 m ²	△ 460.00 m ²	集約化	

カルテ番号	0948	利用用途分類	消防施設	評価分類	その他消防施設
-------	------	--------	------	------	---------

【施設基本情報】

施設名	総合防災資材倉庫	所在地	東大和町二丁目33			所管課	消防局総務課	敷地面積	598.00 m ²	うち借地面積	0.00 m ²
		地区	西部	利用圏域	広域	駐車場台数	0台	総延床面積	195.00 m ²	延床面積	195.00 m ²
設置根拠法令		設置条例				複合 関連施設	カルテ番号	施設名		所管課	延床面積
設置目的	危険物火災用の泡消火薬剤、交通事故現場での燃料・オイル漏れ対策用のスピーディドライ、水防用資機材等を保管し、これら大規模災害発生時の対応を的確に行うため。										m ²
											m ²
											m ²

【建物内訳】

No.	物件番号	名称	建築日	主体構造	屋根構造	耐用年数	地上階	地下階	耐震性	財産区分	延床面積
1	3105	総合防災資材倉庫	1980(S55)/03/27	鉄筋コンクリート	陸屋根	38	1F		—	行政財産	195.00 m ²
2											m ²
3											m ²
4											m ²
5											m ²
6											m ²
7											m ²
8											m ²
9											m ²
10											m ²
合 計											195.00 m ²

【運営方法等】

運営方法	直営(一部委託を含む)	指定管理者		指定管理期間	~
------	-------------	-------	--	--------	---

【利用状況】

区分	R1(2019)年度	R2(2020)年度	R3(2021)年度
開館日数	365	366	365
利用者数			
利用者数/日	0.0	0.0	0.0
利用可能コマ数	0	0	0
利用コマ数	0	0	0
利用率			

【歳入情報】

区分	R1(2019)年度	R2(2020)年度	R3(2021)年度
施設使用料・負担金等	0	0	0
貸付料・目的外使用料等	0	0	0
その他収入	0	0	0
歳入計	0	0	0

【歳出情報】

区分	R1(2019)年度	R2(2020)年度	R3(2021)年度	
施設の コスト	人件費	0	0	0
	光熱水費等	69	65	69
	修繕料			
	委託料			
	工事請負費			
	使用料及び賃借料			
事業の コスト	その他			
	人件費			
	委託料・報償費			
	その他	0	0	0
指定管理料				
歳出計	69	65	69	

【指定緊急避難場所・指定避難所】

指定緊急 避難場所	地震	津波	高潮	土砂災害	洪水
指定 避難所	指定	収容人員		人	

【施設写真】



【過去5年以内に実施した工事の内容】 (単位:千円)

実施年度	件名	工事費
/		

【公共施設の適正配置に関する方向性】

占有面積	前期末面積	前期増減	機能の方向性	
			前期	中期・後期
195.00 m ²	195.00 m ²	0.00 m ²	→	→

カルテ番号	0899	利用用途分類	消防施設	評価分類	消防庁舎
-------	------	--------	------	------	------

【施設基本情報】

施設名	西消防署	所在地	彦島本村町六丁目1-2			所管課	消防局総務課	敷地面積	611.65 m ²	うち借地面積	0.00 m ²
		地区	彦島	利用圏域	広域	駐車場台数	9台	総延床面積	1,078.25 m ²	延床面積	1,078.25 m ²
設置根拠法令	消防組織法	設置条例	下関市消防署条例			複合 関連施設	カルテ番号	施設名	所管課	延床面積	
設置目的	消防は、その施設及び人員を活用して、国民の生命、身体及び財産を火災から保護するとともに、水火災又は地震等の災害を防除し、及びこれらの災害による被害を軽減するほか、災害等による傷病者の搬送を適切に行うことを任務とする。									m ²	
										m ²	
										m ²	

【建物内訳】

No.	物件番号	名称	建築日	主体構造	屋根構造	耐用年数	地上階	地下階	耐震性	財産区分	延床面積
1	3053	西消防署 事務室及び車庫(附属設備含む)	1970(S45)/03/31	鉄骨コンクリート	陸屋根	38	3F		○	行政財産	839.96 m ²
2	3129	西消防署車庫	1985(S60)/10/29	鉄骨造	陸屋根	31	1F		○	行政財産	238.29 m ²
3											m ²
4											m ²
5											m ²
6											m ²
7											m ²
8											m ²
9											m ²
10											m ²
合 計											1,078.25 m ²

【運営方法等】

運営方法	直営(一部委託を含む)	指定管理者		指定管理期間	~
------	-------------	-------	--	--------	---

【利用状況】

区分	R1(2019)年度	R2(2020)年度	R3(2021)年度
開館日数	365	366	365
利用者数			
利用者数/日	0.0	0.0	0.0
利用可能コマ数	0	0	0
利用コマ数	0	0	0
利用率			

【歳入情報】

(単位:千円)

区分	R1(2019)年度	R2(2020)年度	R3(2021)年度
施設使用料・負担金等	0	0	0
貸付料・目的外使用料等	0	0	0
その他収入	0	0	0
歳入計	0	0	0

【歳出情報】

(単位:千円)

区分	R1(2019)年度	R2(2020)年度	R3(2021)年度	
施設の コスト	人件費	251,055	0	0
	光熱水費等	2,380	2,292	2,629
	修繕料	769	769	0
	委託料			
	工事請負費			
	使用料及び賃借料			
事業の コスト	その他		4	4
	人件費		259,236	252,070
	委託料・報償費			
	その他	802	742	789
指定管理料				
歳出計	255,006	263,043	255,492	

【指定緊急避難場所・指定避難所】

指定緊急 避難場所	地震	津波	高潮	土砂災害	洪水
指定 避難所	指定	収容人員			
		人			

【施設写真】



【過去5年以内に実施した工事の内容】 (単位:千円)

実施年度	件名	工事費
(No work has been implemented in the past 5 years)		

【公共施設の適正配置に関する方向性】

占有面積	前期末面積	前期増減	機能の方向性	
			前期	中期・後期
1,078.25 m ²	1,078.25 m ²	0.00 m ²	→	→

カルテ番号	0906	利用用途分類	消防施設	評価分類	その他消防施設
-------	------	--------	------	------	---------

【施設基本情報】

施設名	下関市消防団彦島分団第1部消防機庫	所在地	彦島本村町五丁目706-1			所管課	消防局総務課	敷地面積	344.57 m ²	うち借地面積	344.57 m ²
		地区	彦島	利用圏域		地区		駐車場台数	0台	総延床面積	74.50 m ²
設置根拠法令	消防組織法	設置条例	下関市消防団の設置等に関する条例			複合 関連施設	カルテ番号	施設名		所管課	延床面積
設置目的	消防は、その施設及び人員を活用して、国民の生命、身体及び財産を火災から保護するとともに、水火災又は地震等の災害を防除し、及びこれらの災害による被害を軽減するほか、災害等による傷病者の搬送を適切に行うことを任務とする。										m ²
											m ²
											m ²

【建物内訳】

No.	物件番号	名称	建築日	主体構造	屋根構造	耐用年数	地上階	地下階	耐震性	財産区分	延床面積
1	10010	下関市消防団彦島分団第1部消防機庫	2017(H29)/03/17	鉄骨造	その他	34	2F		○	行政財産	74.50 m ²
2											m ²
3											m ²
4											m ²
5											m ²
6											m ²
7											m ²
8											m ²
9											m ²
10											m ²
合 計											74.50 m ²

【運営方法等】

運営方法	直営(一部委託を含む)	指定管理者		指定管理期間	~
------	-------------	-------	--	--------	---

【利用状況】

区分	R1(2019)年度	R2(2020)年度	R3(2021)年度
開館日数	365	366	365
利用者数			
利用者数/日	0.0	0.0	0.0
利用可能コマ数	0	0	0
利用コマ数	0	0	0
利用率			

【歳入情報】

区分	R1(2019)年度	R2(2020)年度	R3(2021)年度
施設使用料・負担金等	0	0	0
貸付料・目的外使用料等	0	0	0
その他収入	0	0	0
歳入計	0	0	0

【歳出情報】

区分	R1(2019)年度	R2(2020)年度	R3(2021)年度	
施設の コスト	人件費	0	0	0
	光熱水費等	46	42	35
	修繕料	0	0	0
	委託料			
	工事請負費			
	使用料及び賃借料			
事業の コスト	その他	0	0	0
	人件費			
	委託料・報償費			
	その他	0	0	0
指定管理料				
歳出計	46	42	35	

【指定緊急避難場所・指定避難所】

指定緊急 避難場所	地震	津波	高潮	土砂災害	洪水
指定 避難所	指定	収容人員		人	

【施設写真】



【過去5年以内に実施した工事の内容】 (単位:千円)

実施年度	件名	工事費
(No work performed in the last 5 years)		

【公共施設の適正配置に関する方向性】

占有面積	前期末面積	前期増減	機能の方向性	
			前期	中期・後期
26.00 m ²	74.50 m ²	48.50 m ²	→(改築済)	→

カルテ番号	0908	利用用途分類	消防施設	評価分類	その他消防施設
-------	------	--------	------	------	---------

【施設基本情報】

施設名	下関市消防団彦島分団第6部消防機庫	所在地	彦島迫町五丁目6210-2			所管課	消防局総務課	敷地面積	110.89 m ²	うち借地面積	110.89 m ²
		地区	彦島	利用圏域	地区	駐車場台数	0台	総延床面積	49.90 m ²	延床面積	49.90 m ²
設置根拠法令	消防組織法	設置条例	下関市消防団の設置等に関する条例			複合 関連施設	カルテ番号	施設名		所管課	延床面積
設置目的	消防は、その施設及び人員を活用して、国民の生命、身体及び財産を火災から保護するとともに、水火災又は地震等の災害を防除し、及びこれらの災害による被害を軽減するほか、災害等による傷病者の搬送を適切に行うことを任務とする。										m ²
											m ²
										m ²	

【建物内訳】

No.	物件番号	名称	建築日	主体構造	屋根構造	耐用年数	地上階	地下階	耐震性	財産区分	延床面積
1	10065	下関市消防団彦島分団第6部消防機庫	2019(H31)/03/18	鉄骨造	その他	31	1F		○	行政財産	49.90 m ²
2											m ²
3											m ²
4											m ²
5											m ²
6											m ²
7											m ²
8											m ²
9											m ²
10											m ²
合 計											49.90 m ²

【運営方法等】

運営方法	直営(一部委託を含む)	指定管理者		指定管理期間	~
------	-------------	-------	--	--------	---

【利用状況】

区分	R1(2019)年度	R2(2020)年度	R3(2021)年度
開館日数	365	366	365
利用者数			
利用者数/日	0.0	0.0	0.0
利用可能コマ数	0	0	0
利用コマ数	0	0	0
利用率			

【歳入情報】

(単位:千円)

区分	R1(2019)年度	R2(2020)年度	R3(2021)年度
施設使用料・負担金等	0	0	0
貸付料・目的外使用料等	0	0	0
その他収入	0	0	0
歳入計	0	0	0

【歳出情報】

(単位:千円)

区分	R1(2019)年度	R2(2020)年度	R3(2021)年度	
施設の コスト	人件費	0	0	0
	光熱水費等	25	37	22
	修繕料	0	0	0
	委託料			
	工事請負費			
	使用料及び賃借料			
事業の コスト	その他	0	0	0
	人件費			
	委託料・報償費			
	その他			
指定管理料				
歳出計	25	37	22	

【指定緊急避難場所・指定避難所】

指定緊急 避難場所	地震	津波	高潮	土砂災害	洪水
指定 避難所	指定	収容人員			人

【施設写真】



【過去5年以内に実施した工事の内容】 (単位:千円)

実施年度	件名	工事費
/		

【公共施設の適正配置に関する方向性】

占有面積	前期末面積	前期増減	機能の方向性	
			前期	中期・後期
10.99 m ²	47.26 m ²	36.27 m ²	→(改築)	→

カルテ番号	0956	利用用途分類	消防施設	評価分類	その他消防施設
-------	------	--------	------	------	---------

【施設基本情報】

施設名	コミュニティ消防センター彦島分団第3部消防機庫	所在地	彦島海士郷町4316-3			所管課	消防局総務課	敷地面積	160.27 m ²	うち借地面積	0.00 m ²
		地区	彦島	利用圏域		地区		駐車場台数	0台	総延床面積	61.77 m ²
設置根拠法令	消防組織法	設置条例	下関市消防団の設置に関する条例			複合 関連施設	カルテ番号	施設名		所管課	延床面積
設置目的	消防は、その施設及び人員を活用して、国民の生命、身体及び財産を火災から保護するとともに、水火災又は地震等の災害を防除し、及びこれらの災害による被害を軽減するほか、災害等による傷病者の搬送を適切に行うことを任務とする。										m ²
											m ²
											m ²

【建物内訳】

No.	物件番号	名称	建築日	主体構造	屋根構造	耐用年数	地上階	地下階	耐震性	財産区分	延床面積
1	3114	コミュニティ消防センター彦島分団第3部消防機庫	1997(H09)/03/28	鉄筋コンクリート	陸屋根	38	2F		○	行政財産	61.77 m ²
2											m ²
3											m ²
4											m ²
5											m ²
6											m ²
7											m ²
8											m ²
9											m ²
10											m ²
合 計											61.77 m ²

【運営方法等】

運営方法	直営(一部委託を含む)	指定管理者		指定管理期間	~
------	-------------	-------	--	--------	---

【利用状況】

区分	R1(2019)年度	R2(2020)年度	R3(2021)年度
開館日数	365	366	365
利用者数			
利用者数/日	0.0	0.0	0.0
利用可能コマ数	0	0	0
利用コマ数	0	0	0
利用率			

【歳入情報】

区分	R1(2019)年度	R2(2020)年度	R3(2021)年度
施設使用料・負担金等	0	0	0
貸付料・目的外使用料等	0	0	0
その他収入	0	0	0
歳入計	0	0	0

【歳出情報】

区分	R1(2019)年度	R2(2020)年度	R3(2021)年度	
施設の コスト	人件費	0	0	0
	光熱水費等	113	113	102
	修繕料	0	0	0
	委託料			
	工事請負費			
	使用料及び賃借料			
事業の コスト	その他	0	0	0
	人件費			
	委託料・報償費			
	その他	0	0	0
指定管理料				
歳出計	113	113	102	

【指定緊急避難場所・指定避難所】

指定緊急 避難場所	地震	津波	高潮	土砂災害	洪水
指定 避難所	指定	収容人員			
		人			

【施設写真】



【過去5年以内に実施した工事の内容】 (単位:千円)

実施年度	件名	工事費
(No work performed in the last 5 years)		

【公共施設の適正配置に関する方向性】

占有面積	前期末面積	前期増減	機能の方向性	
			前期	中期・後期
61.77 m ²	61.77 m ²	0.00 m ²	→	→

カルテ番号	1165	利用用途分類	消防施設	評価分類	その他消防施設
-------	------	--------	------	------	---------

【施設基本情報】

施設名	下関市消防団彦島分団第8部消防機庫	所在地	大字六連島字船着668-6			所管課	消防局総務課	敷地面積	142.13 m ²	うち借地面積	0.00 m ²
		地区	彦島	利用圏域	地区	駐車場台数	台	総延床面積	39.32 m ²	延床面積	39.32 m ²
設置根拠法令	消防組織法	設置条例	下関市消防団の設置等に関する条例			複合 関連施設	カルテ番号	施設名		所管課	延床面積
設置目的	消防は、その施設及び人員を活用して、国民の生命、身体及び財産を火災から保護するとともに、水火災又は地震等の災害を防除し、及びこれらの災害による被害を軽減するほか、災害等による傷病者の搬送を適切に行うことを任務とする。										m ²
											m ²
											m ²

【建物内訳】

No.	物件番号	名称	建築日	主体構造	屋根構造	耐用年数	地上階	地下階	耐震性	財産区分	延床面積
1	10060	下関市消防団彦島分団第8部消防機庫	2019(H31)/02/04	鉄骨造	その他	31	1F		○	行政財産	39.32 m ²
2											m ²
3											m ²
4											m ²
5											m ²
6											m ²
7											m ²
8											m ²
9											m ²
10											m ²
合 計											39.32 m ²

【指定緊急避難場所・指定避難所】

指定緊急 避難場所	地震	津波	高潮	土砂災害	洪水
指定 避難所	指定	収容人員			
		人			

【施設写真】



【過去5年以内に実施した工事の内容】 (単位:千円)

実施年度	件名	工事費
(No work performed in the last 5 years)		

【公共施設の適正配置に関する方向性】

占有面積	前期末面積	前期増減	機能の方向性	
			前期	中期・後期
m ²	39.32 m ²	39.32 m ²	新規(新築)	→

【運営方法等】

運営方法	直営(一部委託を含む)	指定管理者		指定管理期間	~
------	-------------	-------	--	--------	---

【利用状況】

区分	R1(2019)年度	R2(2020)年度	R3(2021)年度
開館日数	365	366	365
利用者数			
利用者数/日	0.0	0.0	0.0
利用可能コマ数	0	0	0
利用コマ数	0	0	0
利用率			

【歳出情報】 (単位:千円)

区分	R1(2019)年度	R2(2020)年度	R3(2021)年度	
施設の コスト	人件費	0	0	0
	光熱水費等	18	17	17
	修繕料	0	0	0
	委託料			
	工事請負費			
	使用料及び賃借料			
事業の コスト	その他	0	0	0
	人件費			
	委託料・報償費			
	その他	0	0	0
指定管理料				
歳出計	18	17	17	

【歳入情報】 (単位:千円)

区分	R1(2019)年度	R2(2020)年度	R3(2021)年度
施設使用料・負担金等	0	0	0
貸付料・目的外使用料等	0	0	0
その他収入	0	0	0
歳入計	0	0	0

カルテ番号	1166	利用用途分類	消防施設	評価分類	その他消防施設
-------	------	--------	------	------	---------

【施設基本情報】

施設名	下関市消防団彦島分団第4部・第5部消防機庫	所在地	彦島向井町二丁目14-5			所管課	消防局総務課	敷地面積	462.63 m ²	うち借地面積	0.00 m ²
		地区	彦島	利用圏域		地区		駐車場台数	台	総延床面積	86.48 m ²
設置根拠法令	消防組織法	設置条例	下関市消防団の設置等に関する条例			複合 関連施設	カルテ番号	施設名		所管課	延床面積
設置目的	消防は、その施設及び人員を活用して、国民の生命、身体及び財産を火災から保護するとともに、水火災又は地震等の災害を防除し、及びこれらの災害による被害を軽減するほか、災害等による傷病者の搬送を適切に行うことを任務とする。										m ²
											m ²
											m ²

【建物内訳】

No.	物件番号	名称	建築日	主体構造	屋根構造	耐用年数	地上階	地下階	耐震性	財産区分	延床面積
1	10066	下関市消防団彦島分団第4・5部消防機庫	2019(H31)/03/15	鉄骨造	その他	31	1F		○	行政財産	86.48 m ²
2											m ²
3											m ²
4											m ²
5											m ²
6											m ²
7											m ²
8											m ²
9											m ²
10											m ²
合 計											86.48 m ²

【運営方法等】

運営方法	直営(一部委託を含む)	指定管理者		指定管理期間	~
------	-------------	-------	--	--------	---

【利用状況】

区分	R1(2019)年度	R2(2020)年度	R3(2021)年度
開館日数	365	366	365
利用者数			
利用者数/日	0.0	0.0	0.0
利用可能コマ数	0	0	0
利用コマ数	0	0	0
利用率			

【歳入情報】

区分	R1(2019)年度	R2(2020)年度	R3(2021)年度
施設使用料・負担金等	0	0	0
貸付料・目的外使用料等	0	0	0
その他収入	0	0	0
歳入計	0	0	0

【歳出情報】

		区分	R1(2019)年度	R2(2020)年度	R3(2021)年度
施設の コスト	人件費		0	0	0
	光熱水費等		20	25	37
	修繕料		0	0	0
	委託料				
	工事請負費				
	使用料及び賃借料				
	その他		0	0	0
事業の コスト	人件費				
	委託料・報償費				
	その他		0	0	0
		指定管理料			
		歳出計	20	25	37

【指定緊急避難場所・指定避難所】

指定緊急 避難場所	地震	津波	高潮	土砂災害	洪水
指定 避難所	指定	収容人員		人	

【施設写真】



【過去5年以内に実施した工事の内容】 (単位:千円)

実施年度	件名	工事費
(No data visible in the provided image)		

【公共施設の適正配置に関する方向性】

占有面積	前期末面積	前期増減	機能の方向性	
			前期	中期・後期
m ²	92.00 m ²	92.00 m ²	新規(新築)	→

カルテ番号	1173	利用用途分類	消防施設	評価分類	その他消防施設
-------	------	--------	------	------	---------

【施設基本情報】

施設名	下関市消防団彦島分団第2・7部消防機庫	所在地	彦島西山町四丁目1-28			所管課	消防局総務課	敷地面積	463.31 m ²	うち借地面積	m ²
		地区	彦島	利用圏域	地区	駐車場台数	台	総延床面積	69.93 m ²	延床面積	69.93 m ²
設置根拠法令	消防組織法	設置条例	下関市消防団の設置等に関する条例			複合 関連施設	カルテ番号	施設名		所管課	延床面積
設置目的	消防は、その施設及び人員を活用して、国民の生命、身体及び財産を火災から保護するとともに、水火災又は地震等の災害を防除し、及びこれらの災害による被害を軽減するほか、災害等による傷病者の搬送を適切に行うことを任務とする。										m ²
											m ²
											m ²

【建物内訳】

No.	物件番号	名称	建築日	主体構造	屋根構造	耐用年数	地上階	地下階	耐震性	財産区分	延床面積
1	10149	下関市消防団彦島分団第2・7部消防機庫	2022(R04)/03/18	鉄骨造	その他	31	2F		○	行政財産	69.93 m ²
2											m ²
3											m ²
4											m ²
5											m ²
6											m ²
7											m ²
8											m ²
9											m ²
10											m ²
合 計											69.93 m ²

【運営方法等】

運営方法	直営(一部委託を含む)	指定管理者		指定管理期間	~
------	-------------	-------	--	--------	---

【利用状況】

区分	R1(2019)年度	R2(2020)年度	R3(2021)年度
開館日数			0
利用者数			
利用者数/日			
利用可能コマ数			0
利用コマ数			0
利用率			

【歳入情報】

(単位:千円)

区分	R1(2019)年度	R2(2020)年度	R3(2021)年度
施設使用料・負担金等			0
貸付料・目的外使用料等			0
その他収入			0
歳入計	0	0	0

【歳出情報】

(単位:千円)

区分	R1(2019)年度	R2(2020)年度	R3(2021)年度
施設の コスト	人件費		0
	光熱水費等		0
	修繕料		0
	委託料		
	工事請負費		
	使用料及び賃借料		
事業の コスト	その他		0
	人件費		
	委託料・報償費		
	その他		0
指定管理料			
歳出計	0	0	0

【指定緊急避難場所・指定避難所】

指定緊急 避難場所	地震	津波	高潮	土砂災害	洪水
指定 避難所	指定	収容人員		人	

【施設写真】



【過去5年以内に実施した工事の内容】 (単位:千円)

実施年度	件名	工事費
(No work reported)		

【公共施設の適正配置に関する方向性】

占有面積	前期末面積	前期増減	機能の方向性	
			前期	中期・後期
m ²	m ²	0.00 m ²		

カルテ番号	0897	利用用途分類	消防施設	評価分類	消防庁舎
-------	------	--------	------	------	------

【施設基本情報】

施設名	下関市東消防署	所在地	長府八幡町1-14			所管課	消防局総務課	敷地面積	1,177.92 m ²	うち借地面積	0.00 m ²
		地区	長府東部	利用圏域	広域	駐車場台数	7台	総延床面積	811.87 m ²	延床面積	811.87 m ²
設置根拠法令	消防組織法	設置条例	下関市消防署条例			複合 関連施設	カルテ番号	施設名	所管課	延床面積	
設置目的	消防は、その施設及び人員を活用して、国民の生命、身体及び財産を火災から保護するとともに、水火災又は地震等の災害を防除し、及びこれらの災害による被害を軽減するほか、災害等による傷病者の搬送を適切に行うことを任務とする。									m ²	
										m ²	
										m ²	

【建物内訳】

No.	物件番号	名称	建築日	主体構造	屋根構造	耐用年数	地上階	地下階	耐震性	財産区分	延床面積
1	3050	下関市東消防署 庁舎(附属設備含む)	1969(S44)/09/04	鉄筋コンクリート	陸屋根	50	2F		○	行政財産	779.47 m ²
2	3051	下関市東消防署 倉庫	1969(S44)/09/04	軽量鉄骨造	亜鉛メッキ鋼板葺	24	1F		○	行政財産	32.40 m ²
3											m ²
4											m ²
5											m ²
6											m ²
7											m ²
8											m ²
9											m ²
10											m ²
合 計											811.87 m ²

【運営方法等】

運営方法	直営(一部委託を含む)	指定管理者		指定管理期間	~
------	-------------	-------	--	--------	---

【利用状況】

区分	R1(2019)年度	R2(2020)年度	R3(2021)年度
開館日数	365	366	365
利用者数			
利用者数/日	0.0	0.0	0.0
利用可能コマ数	0	0	0
利用コマ数	0	0	0
利用率			

【歳入情報】

区分	R1(2019)年度	R2(2020)年度	R3(2021)年度
施設使用料・負担金等	0	0	0
貸付料・目的外使用料等	0	0	0
その他収入	0	0	0
歳入計	0	0	0

【歳出情報】

区分	R1(2019)年度	R2(2020)年度	R3(2021)年度
施設の コスト	人件費	258,228	0
	光熱水費等	2,952	3,006
	修繕料	159	903
	委託料		
	工事請負費		
	使用料及び賃借料		
事業の コスト	その他		4
	人件費		259,236
	委託料・報償費		
	その他	744	689
指定管理料			
歳出計	262,083	263,838	262,936

【指定緊急避難場所・指定避難所】

指定緊急 避難場所	地震	津波	高潮	土砂災害	洪水
指定 避難所	指定	収容人員		人	

【施設写真】



【過去5年以内に実施した工事の内容】 (単位:千円)

実施年度	件名	工事費
(No work items listed)		

【公共施設の適正配置に関する方向性】

占有面積	前期末面積	前期増減	機能の方向性	
			前期	中期・後期
811.87 m ²	811.87 m ²	0.00 m ²	→	→

カルテ番号	0966	利用用途分類	消防施設	評価分類	その他消防施設
-------	------	--------	------	------	---------

【施設基本情報】

施設名	消防吏員待機宿舎	所在地	長府豊城町8-33			所管課	消防局総務課	敷地面積	987.60 m ²	うち借地面積	0.00 m ²
		地区	長府東部	利用圏域	その他	駐車場台数	21台	総延床面積	715.50 m ²	延床面積	715.50 m ²
設置根拠法令		設置条例				複合 関連施設	カルテ番号	施設名		所管課	延床面積
設置目的	大規模災害発生時において、迅速に応援部隊を編成することが出来るように、消防庁舎敷地内に消防職員待機宿舎を設けている。										m ²
											m ²
											m ²

【建物内訳】

No.	物件番号	名称	建築日	主体構造	屋根構造	耐用年数	地上階	地下階	耐震性	財産区分	延床面積
1	3123	消防吏員待機宿舎	1974(S49)/06/28	鉄筋コンクリート	陸屋根	47	3F		—	行政財産	715.50 m ²
2											m ²
3											m ²
4											m ²
5											m ²
6											m ²
7											m ²
8											m ²
9											m ²
10											m ²
合 計											715.50 m ²

【指定緊急避難場所・指定避難所】

指定緊急 避難場所	地震	津波	高潮	土砂災害	洪水
指定 避難所	指定	収容人員		人	

【施設写真】



【過去5年以内に実施した工事の内容】 (単位:千円)

実施年度	件名	工事費
(No work has been implemented in the last 5 years)		

【公共施設の適正配置に関する方向性】

占有面積	前期末面積	前期増減	機能の方向性	
			前期	中期・後期
715.50 m ²	715.50 m ²	0.00 m ²	→	廃止

【運営方法等】

運営方法	直営(一部委託を含む)	指定管理者		指定管理期間	~
------	-------------	-------	--	--------	---

【利用状況】

区分	R1(2019)年度	R2(2020)年度	R3(2021)年度
開館日数	365	366	365
利用者数			
利用者数/日	0.0	0.0	0.0
利用可能コマ数	0	0	0
利用コマ数	0	0	0
利用率			

【歳出情報】 (単位:千円)

区分	R1(2019)年度	R2(2020)年度	R3(2021)年度
施設の コスト	人件費	0	0
	光熱水費等		
	修繕料		
	委託料		
	工事請負費		
	使用料及び賃借料		
事業の コスト	その他		
	人件費		
	委託料・報償費		
	その他	0	0
指定管理料			
歳出計	0	0	0

【歳入情報】 (単位:千円)

区分	R1(2019)年度	R2(2020)年度	R3(2021)年度
施設使用料・負担金等	0	0	0
貸付料・目的外使用料等	0	0	0
その他収入	0	0	0
歳入計	0	0	0

カルテ番号	0898	利用用途分類	消防施設	評価分類	消防庁舎
-------	------	--------	------	------	------

【施設基本情報】

施設名	下関市東消防署小月出張所	所在地	小月茶屋二丁目3-5			所管課	消防局総務課	敷地面積	677.68 m ²	うち借地面積	0.00 m ²
		地区	東部5	利用圏域	広域	駐車場台数	7台	総延床面積	493.76 m ²	延床面積	493.76 m ²
設置根拠法令	消防組織法	設置条例	下関市消防署条例			複合 関連施設	カルテ番号	施設名	所管課	延床面積	
設置目的	消防は、その施設及び人員を活用して、国民の生命、身体及び財産を火災から保護するとともに、水火災又は地震等の災害を防除し、及びこれらの災害による被害を軽減するほか、災害等による傷病者の搬送を適切に行うことを任務とする。									m ²	
										m ²	
										m ²	

【建物内訳】

No.	物件番号	名称	建築日	主体構造	屋根構造	耐用年数	地上階	地下階	耐震性	財産区分	延床面積
1	3052	下関市東消防署小月出張所 庁舎(附属設備含む)	1972(S47)/03/30	鉄筋コンクリート	陸屋根	50	2F		○	行政財産	493.76 m ²
2											m ²
3											m ²
4											m ²
5											m ²
6											m ²
7											m ²
8											m ²
9											m ²
10											m ²
合 計											493.76 m ²

【運営方法等】

運営方法	直営(一部委託を含む)	指定管理者		指定管理期間	~
------	-------------	-------	--	--------	---

【利用状況】

区分	R1(2019)年度	R2(2020)年度	R3(2021)年度
開館日数	365	366	365
利用者数			
利用者数/日	0.0	0.0	0.0
利用可能コマ数	0	0	0
利用コマ数	0	0	0
利用率			

【歳入情報】

区分	R1(2019)年度	R2(2020)年度	R3(2021)年度
施設使用料・負担金等	0	0	0
貸付料・目的外使用料等	0	0	0
その他収入	0	0	0
歳入計	0	0	0

【歳出情報】

区分	R1(2019)年度	R2(2020)年度	R3(2021)年度	
施設の コスト	人件費	114,768	0	0
	光熱水費等	1,497	1,416	1,540
	修繕料	157	535	237
	委託料			
	工事請負費			
	使用料及び賃借料			
事業の コスト	その他		2	2
	人件費		115,216	115,232
	委託料・報償費			
	その他	472	437	464
指定管理料				
歳出計	116,894	117,606	117,475	

【指定緊急避難場所・指定避難所】

指定緊急 避難場所	地震	津波	高潮	土砂災害	洪水
指定 避難所	指定	収容人員		人	

【施設写真】



【過去5年以内に実施した工事の内容】 (単位:千円)

実施年度	件名	工事費
(No data provided)		

【公共施設の適正配置に関する方向性】

占有面積	前期末面積	前期増減	機能の方向性	
			前期	中期・後期
493.76 m ²	493.76 m ²	0.00 m ²	→	→

カルテ番号	0912	利用用途分類	消防施設	評価分類	その他消防施設
-------	------	--------	------	------	---------

【施設基本情報】

施設名	下関市消防団王司分団第1部消防機庫	所在地	王司本町三丁目1776			所管課	消防局総務課	敷地面積	140.25 m ²	うち借地面積	140.25 m ²
		地区	東部5	利用圏域	地区	駐車場台数	0台	総延床面積	39.47 m ²	延床面積	39.47 m ²
設置根拠法令	消防組織法	設置条例	下関市消防団の設置等に関する条例			複合 関連施設	カルテ番号	施設名		所管課	延床面積
設置目的	消防は、その施設及び人員を活用して、国民の生命、身体及び財産を火災から保護するとともに、水火災又は地震等の災害を防除し、及びこれらの災害による被害を軽減するほか、災害等による傷病者の搬送を適切に行うことを任務とする。										m ²
											m ²
											m ²

【建物内訳】

No.	物件番号	名称	建築日	主体構造	屋根構造	耐用年数	地上階	地下階	耐震性	財産区分	延床面積
1	3066	下関市消防団王司分団第1部消防機庫	1982(S57)/10/29	補強コンクリート	その他	34	1F		○	行政財産	33.06 m ²
2	3067	下関市消防団王司分団第1部消防機庫 増築	2010(H22)/12/16	鉄筋コンクリート	その他	38	1F		○	行政財産	6.41 m ²
3											m ²
4											m ²
5											m ²
6											m ²
7											m ²
8											m ²
9											m ²
10											m ²
合 計											39.47 m ²

【指定緊急避難場所・指定避難所】

指定緊急 避難場所	地震	津波	高潮	土砂災害	洪水
指定 避難所	指定	収容人員		人	

【施設写真】



【過去5年以内に実施した工事の内容】 (単位:千円)

実施年度	件名	工事費
(No data provided)		

【公共施設の適正配置に関する方向性】

占有面積	前期末面積	前期増減	機能の方向性	
			前期	中期・後期
39.47 m ²	39.47 m ²	0.00 m ²	→	→

【運営方法等】

運営方法	直営(一部委託を含む)	指定管理者		指定管理期間	~
------	-------------	-------	--	--------	---

【利用状況】

区分	R1(2019)年度	R2(2020)年度	R3(2021)年度
開館日数	365	366	365
利用者数			
利用者数/日	0.0	0.0	0.0
利用可能コマ数	0	0	0
利用コマ数	0	0	0
利用率			

【歳出情報】

(単位:千円)

区分	R1(2019)年度	R2(2020)年度	R3(2021)年度
施設の コスト	人件費	0	0
	光熱水費等	79	86
	修繕料	0	0
	委託料		
	工事請負費		
	使用料及び賃借料		
その他	0	0	0
事業の コスト	人件費		
	委託料・報償費		
	その他	0	0
指定管理料			
歳出計	79	86	83

【歳入情報】

(単位:千円)

区分	R1(2019)年度	R2(2020)年度	R3(2021)年度
施設使用料・負担金等	0	0	0
貸付料・目的外使用料等	0	0	0
その他収入	0	0	0
歳入計	0	0	0

カルテ番号	0914	利用用途分類	消防施設	評価分類	その他消防施設
-------	------	--------	------	------	---------

【施設基本情報】

施設名	下関市消防団王司分団第2部消防機庫	所在地	大字員光155-11			所管課	消防局総務課	敷地面積	94.53 m ²	うち借地面積	0.00 m ²
		地区	東部5	利用圏域	地区	駐車場台数	0台	総延床面積	32.00 m ²	延床面積	32.00 m ²
設置根拠法令	消防組織法	設置条例	下関市消防団の設置等に関する条例			複合 関連施設	カルテ番号	施設名		所管課	延床面積
設置目的	消防は、その施設及び人員を活用して、国民の生命、身体及び財産を火災から保護するとともに、水火災又は地震等の災害を防除し、及びこれらの災害による被害を軽減するほか、災害等による傷病者の搬送を適切に行うことを任務とする。										m ²
											m ²
											m ²

【建物内訳】

No.	物件番号	名称	建築日	主体構造	屋根構造	耐用年数	地上階	地下階	耐震性	財産区分	延床面積
1	3068	下関市消防団王司分団第2部消防機庫	1990(H02)/11/30	鉄筋コンクリート	陸屋根	38	1F		○	行政財産	32.00 m ²
2											m ²
3											m ²
4											m ²
5											m ²
6											m ²
7											m ²
8											m ²
9											m ²
10											m ²
合 計											32.00 m ²

【指定緊急避難場所・指定避難所】

指定緊急 避難場所	地震	津波	高潮	土砂災害	洪水
指定 避難所	指定	収容人員		人	

【施設写真】



【過去5年以内に実施した工事の内容】 (単位:千円)

実施年度	件名	工事費
(No work performed in the last 5 years)		

【公共施設の適正配置に関する方向性】

占有面積	前期末面積	前期増減	機能の方向性	
			前期	中期・後期
32.00 m ²	32.00 m ²	0.00 m ²	→	→

【運営方法等】

運営方法	直営(一部委託を含む)	指定管理者		指定管理期間	~
------	-------------	-------	--	--------	---

【利用状況】

区分	R1(2019)年度	R2(2020)年度	R3(2021)年度
開館日数	365	366	365
利用者数			
利用者数/日	0.0	0.0	0.0
利用可能コマ数	0	0	0
利用コマ数	0	0	0
利用率			

【歳出情報】

(単位:千円)

区分	R1(2019)年度	R2(2020)年度	R3(2021)年度	
施設の コスト	人件費	0	0	0
	光熱水費等	18	17	17
	修繕料	0	0	0
	委託料			
	工事請負費			
	使用料及び賃借料			
事業の コスト	その他	0	0	0
	人件費			
	委託料・報償費			
	その他	0	0	0
指定管理料				
歳出計	18	17	17	

【歳入情報】

(単位:千円)

区分	R1(2019)年度	R2(2020)年度	R3(2021)年度
施設使用料・負担金等	0	0	0
貸付料・目的外使用料等	0	0	0
その他収入	0	0	0
歳入計	0	0	0

カルテ番号	0915	利用用途分類	消防施設	評価分類	その他消防施設
-------	------	--------	------	------	---------

【施設基本情報】

施設名	下関市消防団王司分団第3部消防機庫	所在地	大字員光1751-2			所管課	消防局総務課	敷地面積	98.00 m ²	うち借地面積	98.00 m ²
		地区	東部5	利用圏域	地区	駐車場台数	0台	総延床面積	35.00 m ²	延床面積	35.00 m ²
設置根拠法令	消防組織法	設置条例	下関市消防団の設置等に関する条例			複合 関連施設	カルテ番号	施設名		所管課	延床面積
設置目的	消防は、その施設及び人員を活用して、国民の生命、身体及び財産を火災から保護するとともに、水火災又は地震等の災害を防除し、及びこれらの災害による被害を軽減するほか、災害等による傷病者の搬送を適切に行うことを任務とする。										m ²
											m ²
											m ²

【建物内訳】

No.	物件番号	名称	建築日	主体構造	屋根構造	耐用年数	地上階	地下階	耐震性	財産区分	延床面積
1	3069	下関市消防団王司分団第3部消防機庫	1994(H06)/03/23	鉄筋コンクリート	陸屋根	38	1F		○	行政財産	35.00 m ²
2											m ²
3											m ²
4											m ²
5											m ²
6											m ²
7											m ²
8											m ²
9											m ²
10											m ²
合 計											35.00 m ²

【運営方法等】

運営方法	直営(一部委託を含む)	指定管理者		指定管理期間	~
------	-------------	-------	--	--------	---

【利用状況】

区分	R1(2019)年度	R2(2020)年度	R3(2021)年度
開館日数	365	366	365
利用者数			
利用者数/日	0.0	0.0	0.0
利用可能コマ数	0	0	0
利用コマ数	0	0	0
利用率			

【歳入情報】

区分	R1(2019)年度	R2(2020)年度	R3(2021)年度
施設使用料・負担金等	0	0	0
貸付料・目的外使用料等	0	0	0
その他収入	0	0	0
歳入計	0	0	0

【歳出情報】

区分	R1(2019)年度	R2(2020)年度	R3(2021)年度	
施設の コスト	人件費	0	0	0
	光熱水費等	20	17	20
	修繕料	0	0	0
	委託料			
	工事請負費			
	使用料及び賃借料			
事業の コスト	その他	0	0	0
	人件費			
	委託料・報償費			
	その他	0	0	0
指定管理料				
歳出計	20	17	20	

【指定緊急避難場所・指定避難所】

指定緊急 避難場所	地震	津波	高潮	土砂災害	洪水
指定 避難所	指定	収容人員		人	

【施設写真】



【過去5年以内に実施した工事の内容】 (単位:千円)

実施年度	件名	工事費
(No work items reported)		

【公共施設の適正配置に関する方向性】

占有面積	前期末面積	前期増減	機能の方向性	
			前期	中期・後期
32.60 m ²	35.00 m ²	2.40 m ²	→(改築済)	→

令和3年度(2021年度)

公共施設カルテ

カルテ番号	0916	利用用途分類	消防施設	評価分類	その他消防施設
-------	------	--------	------	------	---------

【施設基本情報】

施設名	下関市消防団王喜分団第3部消防機庫	所在地	大字松屋1099-1			所管課	消防局総務課	敷地面積	50.70 m ²	うち借地面積	50.70 m ²
		地区	東部5	利用圏域	地区	駐車場台数	0台	総延床面積	34.82 m ²	延床面積	34.82 m ²
設置根拠法令	消防組織法	設置条例	下関市消防団の設置等に関する条例			複合 関連施設	カルテ番号	施設名		所管課	延床面積
設置目的	消防は、その施設及び人員を活用して、国民の生命、身体及び財産を火災から保護するとともに、水火災又は地震等の災害を防除し、及びこれらの災害による被害を軽減するほか、災害等による傷病者の搬送を適切に行うことを任務とする。										m ²
											m ²
											m ²

【建物内訳】

No.	物件番号	名称	建築日	主体構造	屋根構造	耐用年数	地上階	地下階	耐震性	財産区分	延床面積
1	3070	下関市消防団王喜分団第3部消防機庫	1995(H07)/03/08	鉄筋コンクリート	陸屋根	38	2F		○	行政財産	34.82 m ²
2											m ²
3											m ²
4											m ²
5											m ²
6											m ²
7											m ²
8											m ²
9											m ²
10											m ²
合 計											34.82 m ²

【運営方法等】

運営方法	直営(一部委託を含む)	指定管理者		指定管理期間	~
------	-------------	-------	--	--------	---

【利用状況】

区分	R1(2019)年度	R2(2020)年度	R3(2021)年度
開館日数	365	366	365
利用者数			
利用者数/日	0.0	0.0	0.0
利用可能コマ数	0	0	0
利用コマ数	0	0	0
利用率			

【歳入情報】

区分	R1(2019)年度	R2(2020)年度	R3(2021)年度
施設使用料・負担金等	0	0	0
貸付料・目的外使用料等	0	0	0
その他収入	0	0	0
歳入計	0	0	0

【歳出情報】

		区分	R1(2019)年度	R2(2020)年度	R3(2021)年度
施設の コスト	人件費	0	0	0	
	光熱水費等	18	17	17	
	修繕料	0	0	0	
	委託料				
	工事請負費				
	使用料及び賃借料				
	その他	0	0	0	
事業の コスト	人件費				
	委託料・報償費				
	その他	0	0	0	
	指定管理料				
	歳出計	18	17	17	

【指定緊急避難場所・指定避難所】

指定緊急 避難場所	地震	津波	高潮	土砂災害	洪水
指定 避難所	指定	収容人員		人	

【施設写真】



【過去5年以内に実施した工事の内容】

実施年度	件名	工事費
(単位:千円)		
(内容が空欄)		

【公共施設の適正配置に関する方向性】

占有面積	前期末面積	前期増減	機能の方向性	
			前期	中期・後期
34.82 m ²	34.82 m ²	0.00 m ²	→	→

カルテ番号	0917	利用用途分類	消防施設	評価分類	その他消防施設
-------	------	--------	------	------	---------

【施設基本情報】

施設名	下関市消防団吉田分団第1部消防機庫	所在地	大字吉田地方2499-1			所管課	消防局総務課	敷地面積	45.46 m ²	うち借地面積	0.00 m ²
		地区	東部5	利用圏域	地区	駐車場台数	0台	総延床面積	39.21 m ²	延床面積	39.21 m ²
設置根拠法令	消防組織法	設置条例	下関市消防団の設置等に関する条例			複合 関連施設	カルテ番号	施設名		所管課	延床面積
設置目的	消防は、その施設及び人員を活用して、国民の生命、身体及び財産を火災から保護するとともに、水火災又は地震等の災害を防除し、及びこれらの災害による被害を軽減するほか、災害等による傷病者の搬送を適切に行うことを任務とする。										m ²
											m ²
											m ²

【建物内訳】

No.	物件番号	名称	建築日	主体構造	屋根構造	耐用年数	地上階	地下階	耐震性	財産区分	延床面積
1	3071	下関市消防団吉田分団第1部消防機庫	1976(S51)/10/31	補強コンクリート	その他	34	1F		○	行政財産	39.21 m ²
2											m ²
3											m ²
4											m ²
5											m ²
6											m ²
7											m ²
8											m ²
9											m ²
10											m ²
合 計											39.21 m ²

【指定緊急避難場所・指定避難所】

指定緊急 避難場所	地震	津波	高潮	土砂災害	洪水
指定 避難所	指定	収容人員		人	

【施設写真】



【過去5年以内に実施した工事の内容】 (単位:千円)

実施年度	件名	工事費
(No work performed in the last 5 years)		

【公共施設の適正配置に関する方向性】

占有面積	前期末面積	前期増減	機能の方向性	
			前期	中期・後期
39.21 m ²	39.21 m ²	0.00 m ²	→	→

【運営方法等】

運営方法	直営(一部委託を含む)	指定管理者		指定管理期間	~
------	-------------	-------	--	--------	---

【利用状況】

区分	R1(2019)年度	R2(2020)年度	R3(2021)年度
開館日数	365	366	365
利用者数			
利用者数/日	0.0	0.0	0.0
利用可能コマ数	0	0	0
利用コマ数	0	0	0
利用率			

【歳出情報】

(単位:千円)

区分	R1(2019)年度	R2(2020)年度	R3(2021)年度	
施設の コスト	人件費	0	0	0
	光熱水費等	6	6	6
	修繕料	0	0	0
	委託料			
	工事請負費			
	使用料及び賃借料			
事業の コスト	その他	0	0	0
	人件費			
	委託料・報償費			
	その他	0	0	0
指定管理料				
歳出計	6	6	6	

【歳入情報】

(単位:千円)

区分	R1(2019)年度	R2(2020)年度	R3(2021)年度
施設使用料・負担金等	0	0	0
貸付料・目的外使用料等	0	0	0
その他収入	0	0	0
歳入計	0	0	0

カルテ番号	0918	利用用途分類	消防施設	評価分類	その他消防施設
-------	------	--------	------	------	---------

【施設基本情報】

施設名	下関市消防団吉田分団第3部消防機庫	所在地	大字吉田地方255			所管課	消防局総務課	敷地面積	179.91 m ²	うち借地面積	179.91 m ²
		地区	東部5	利用圏域	地区	駐車場台数	0台	総延床面積	36.38 m ²	延床面積	36.38 m ²
設置根拠法令	消防組織法	設置条例	下関市消防団の設置等に関する条例			複合 関連施設	カルテ番号	施設名		所管課	延床面積
設置目的	消防は、その施設及び人員を活用して、国民の生命、身体及び財産を火災から保護するとともに、水火災又は地震等の災害を防除し、及びこれらの災害による被害を軽減するほか、災害等による傷病者の搬送を適切に行うことを任務とする。										m ²
											m ²
											m ²

【建物内訳】

No.	物件番号	名称	建築日	主体構造	屋根構造	耐用年数	地上階	地下階	耐震性	財産区分	延床面積
1	3072	下関市消防団吉田分団第3部消防機庫	1995(H07)/11/21	鉄筋コンクリート	陸屋根	38	1F		○	行政財産	36.38 m ²
2											m ²
3											m ²
4											m ²
5											m ²
6											m ²
7											m ²
8											m ²
9											m ²
10											m ²
合 計											36.38 m ²

【運営方法等】

運営方法	直営(一部委託を含む)	指定管理者		指定管理期間	~
------	-------------	-------	--	--------	---

【利用状況】

区分	R1(2019)年度	R2(2020)年度	R3(2021)年度
開館日数	365	366	365
利用者数			
利用者数/日	0.0	0.0	0.0
利用可能コマ数	0	0	0
利用コマ数	0	0	0
利用率			

【歳入情報】

区分	R1(2019)年度	R2(2020)年度	R3(2021)年度
施設使用料・負担金等	0	0	0
貸付料・目的外使用料等	0	0	0
その他収入	0	0	0
歳入計	0	0	0

【歳出情報】

		区分	R1(2019)年度	R2(2020)年度	R3(2021)年度
施設の コスト	人件費	0	0	0	
	光熱水費等	35	48	45	
	修繕料	0	0	0	
	委託料				
	工事請負費				
	使用料及び賃借料				
	その他	0	0	0	
事業の コスト	人件費				
	委託料・報償費				
	その他	0	0	0	
		指定管理料			
		歳出計	35	48	45

【指定緊急避難場所・指定避難所】

指定緊急 避難場所	地震	津波	高潮	土砂災害	洪水
指定 避難所	指定	収容人員		人	

【施設写真】



【過去5年以内に実施した工事の内容】

実施年度	件名	工事費
(単位:千円)		
(内容が空欄のため表示されません)		

【公共施設の適正配置に関する方向性】

占有面積	前期末面積	前期増減	機能の方向性	
			前期	中期・後期
36.38 m ²	36.38 m ²	0.00 m ²	→	→

カルテ番号	0919	利用用途分類	消防施設	評価分類	その他消防施設
-------	------	--------	------	------	---------

【施設基本情報】

施設名	下関市消防団吉田分団第4部消防機庫	所在地	大字吉田地方592-4			所管課	消防局総務課	敷地面積	59.00 m ²	うち借地面積	59.00 m ²
		地区	東部5	利用圏域	地区	駐車場台数	0台	総延床面積	34.40 m ²	延床面積	34.40 m ²
設置根拠法令	消防組織法	設置条例	下関市消防団の設置等に関する条例			複合 関連施設	カルテ番号	施設名		所管課	延床面積
設置目的	消防は、その施設及び人員を活用して、国民の生命、身体及び財産を火災から保護するとともに、水火災又は地震等の災害を防除し、及びこれらの災害による被害を軽減するほか、災害等による傷病者の搬送を適切に行うことを任務とする。										m ²
											m ²
											m ²

【建物内訳】

No.	物件番号	名称	建築日	主体構造	屋根構造	耐用年数	地上階	地下階	耐震性	財産区分	延床面積
1	3073	下関市消防団吉田分団第4部消防機庫	1980(S55)/01/09	補強コンクリート	その他	34	1F		○	行政財産	34.40 m ²
2											m ²
3											m ²
4											m ²
5											m ²
6											m ²
7											m ²
8											m ²
9											m ²
10											m ²
合 計											34.40 m ²

【指定緊急避難場所・指定避難所】

指定緊急 避難場所	地震	津波	高潮	土砂災害	洪水
指定 避難所	指定	収容人員		人	

【施設写真】



【過去5年以内に実施した工事の内容】 (単位:千円)

実施年度	件名	工事費
(No work performed in the last 5 years)		

【公共施設の適正配置に関する方向性】

占有面積	前期末面積	前期増減	機能の方向性	
			前期	中期・後期
34.40 m ²	34.40 m ²	0.00 m ²	→	→

【運営方法等】

運営方法	直営(一部委託を含む)	指定管理者		指定管理期間	~
------	-------------	-------	--	--------	---

【利用状況】

区分	R1(2019)年度	R2(2020)年度	R3(2021)年度
開館日数	365	366	365
利用者数			
利用者数/日	0.0	0.0	0.0
利用可能コマ数	0	0	0
利用コマ数	0	0	0
利用率			

【歳出情報】

(単位:千円)

区分	R1(2019)年度	R2(2020)年度	R3(2021)年度	
施設の コスト	人件費	0	0	0
	光熱水費等	0	0	0
	修繕料	0	0	0
	委託料			
	工事請負費			
	使用料及び賃借料	3	3	3
その他	0	0	0	
事業の コスト	人件費			
	委託料・報償費			
	その他	0	0	0
指定管理料				
歳出計	3	3	3	

【歳入情報】

(単位:千円)

区分	R1(2019)年度	R2(2020)年度	R3(2021)年度
施設使用料・負担金等	0	0	0
貸付料・目的外使用料等	0	0	0
その他収入	0	0	0
歳入計	0	0	0

令和3年度(2021年度)

公共施設カルテ

カルテ番号	0939	利用用途分類	消防施設	評価分類	その他消防施設
-------	------	--------	------	------	---------

【施設基本情報】

施設名	下関市消防団小月分団第1部消防機庫	所在地	大字小月町1145-1			所管課	消防局総務課	敷地面積	0.00 m ²	うち借地面積	0.00 m ²
		地区	東部5	利用圏域	地区	駐車場台数	0台	総延床面積	24.75 m ²	延床面積	24.75 m ²
設置根拠法令	消防組織法	設置条例	下関市消防団の設置に関する条例			複合 関連施設	カルテ番号	施設名		所管課	延床面積
設置目的	消防は、その施設及び人員を活用して、国民の生命、身体及び財産を火災から保護するとともに、水火災又は地震等の災害を防除し、及びこれらの災害による被害を軽減するほか、災害等による傷病者の搬送を適切に行うことを任務とする。										m ²
											m ²
											m ²

【建物内訳】

No.	物件番号	名称	建築日	主体構造	屋根構造	耐用年数	地上階	地下階	耐震性	財産区分	延床面積
1	3094	下関市消防団小月分団第1部消防機庫	1972(S47)/09/11	補強コンクリート	その他	34	1F		○	行政財産	24.75 m ²
2											m ²
3											m ²
4											m ²
5											m ²
6											m ²
7											m ²
8											m ²
9											m ²
10											m ²
合 計											24.75 m ²

【運営方法等】

運営方法	直営(一部委託を含む)	指定管理者		指定管理期間	~
------	-------------	-------	--	--------	---

【利用状況】

区分	R1(2019)年度	R2(2020)年度	R3(2021)年度
開館日数	365	366	365
利用者数			
利用者数/日	0.0	0.0	0.0
利用可能コマ数	0	0	0
利用コマ数	0	0	0
利用率			

【歳入情報】

区分	R1(2019)年度	R2(2020)年度	R3(2021)年度
施設使用料・負担金等	0	0	0
貸付料・目的外使用料等	0	0	0
その他収入	0	0	0
歳入計	0	0	0

【歳出情報】

		区分	R1(2019)年度	R2(2020)年度	R3(2021)年度
施設の コスト	人件費		0	0	0
	光熱水費等		6	5	5
	修繕料		0	0	0
	委託料				
	工事請負費				
	使用料及び賃借料				
	その他		0	0	0
事業の コスト	人件費				
	委託料・報償費				
	その他		0	0	0
	指定管理料				
	歳出計		6	5	5

【指定緊急避難場所・指定避難所】

指定緊急 避難場所	地震	津波	高潮	土砂災害	洪水
指定 避難所	指定	収容人員			
			人		

【施設写真】



【過去5年以内に実施した工事の内容】 (単位:千円)

実施年度	件名	工事費
(No work performed in the last 5 years)		

【公共施設の適正配置に関する方向性】

占有面積	前期末面積	前期増減	機能の方向性	
			前期	中期・後期
24.75 m ²	24.75 m ²	0.00 m ²	→	→

カルテ番号	0942	利用用途分類	消防施設	評価分類	その他消防施設
-------	------	--------	------	------	---------

【施設基本情報】

施設名	下関市消防団王喜分団第2部消防機庫	所在地	大字宇津井59-2			所管課	消防局総務課	敷地面積	52.89 m ²	うち借地面積	52.89 m ²
		地区	東部5	利用圏域	地区	駐車場台数	0台	総延床面積	10.98 m ²	延床面積	10.98 m ²
設置根拠法令	消防組織法	設置条例	下関市消防団の設置に関する条例			複合 関連施設	カルテ番号	施設名		所管課	延床面積
設置目的	消防は、その施設及び人員を活用して、国民の生命、身体及び財産を火災から保護するとともに、水火災又は地震等の災害を防除し、及びこれらの災害による被害を軽減するほか、災害等による傷病者の搬送を適切に行うことを任務とする。										m ²
											m ²
											m ²

【建物内訳】

No.	物件番号	名称	建築日	主体構造	屋根構造	耐用年数	地上階	地下階	耐震性	財産区分	延床面積
1	3098	下関市消防団王喜分団第2部消防機庫	1973(S48)/12/27	補強コンクリート	その他	34	1F		○	行政財産	10.98 m ²
2											m ²
3											m ²
4											m ²
5											m ²
6											m ²
7											m ²
8											m ²
9											m ²
10											m ²
合 計											10.98 m ²

【運営方法等】

運営方法	直営(一部委託を含む)	指定管理者		指定管理期間	~
------	-------------	-------	--	--------	---

【利用状況】

区分	R1(2019)年度	R2(2020)年度	R3(2021)年度
開館日数	365	366	365
利用者数			
利用者数/日	0.0	0.0	0.0
利用可能コマ数	0	0	0
利用コマ数	0	0	0
利用率			

【歳入情報】

区分	R1(2019)年度	R2(2020)年度	R3(2021)年度
施設使用料・負担金等	0	0	0
貸付料・目的外使用料等	0	0	0
その他収入	0	0	0
歳入計	0	0	0

【歳出情報】

区分	R1(2019)年度	R2(2020)年度	R3(2021)年度	
施設の コスト	人件費	0	0	0
	光熱水費等	0	0	0
	修繕料	0	0	0
	委託料			
	工事請負費			
	使用料及び賃借料			
事業の コスト	その他	0	0	0
	人件費			
	委託料・報償費			
	その他	0	0	0
指定管理料				
歳出計	0	0	0	

【指定緊急避難場所・指定避難所】

指定緊急 避難場所	地震	津波	高潮	土砂災害	洪水
指定 避難所	指定	収容人員		人	

【施設写真】



【過去5年以内に実施した工事の内容】

実施年度	件名	工事費
(単位:千円)		
(内容が空欄)		

【公共施設の適正配置に関する方向性】

占有面積	前期末面積	前期増減	機能の方向性	
			前期	中期・後期
10.98 m ²	10.98 m ²	0.00 m ²	→	→

カルテ番号	0958	利用用途分類	消防施設	評価分類	その他消防施設
-------	------	--------	------	------	---------

【施設基本情報】

施設名	コミュニティー消防センター吉田分団第2部消防機庫	所在地	大字吉田2010			所管課	消防局総務課	敷地面積	50.20 m ²	うち借地面積	50.20 m ²
		地区	東部5	利用圏域	地区	駐車場台数	0台	総延床面積	39.89 m ²	延床面積	39.89 m ²
設置根拠法令	消防組織法	設置条例	下関市消防団の設置に関する条例			複合 関連施設	カルテ番号	施設名		所管課	延床面積
設置目的	消防は、その施設及び人員を活用して、国民の生命、身体及び財産を火災から保護するとともに、水火災又は地震等の災害を防除し、及びこれらの災害による被害を軽減するほか、災害等による傷病者の搬送を適切に行うことを任務とする。										m ²
											m ²
											m ²

【建物内訳】

No.	物件番号	名称	建築日	主体構造	屋根構造	耐用年数	地上階	地下階	耐震性	財産区分	延床面積
1	3116	コミュニティー消防センター吉田分団第2部消防機庫	1998(H10)/03/25	鉄筋コンクリート	陸屋根	38	2F		○	行政財産	39.89 m ²
2											m ²
3											m ²
4											m ²
5											m ²
6											m ²
7											m ²
8											m ²
9											m ²
10											m ²
合 計											39.89 m ²

【運営方法等】

運営方法	直営(一部委託を含む)	指定管理者		指定管理期間	~
------	-------------	-------	--	--------	---

【利用状況】

区分	R1(2019)年度	R2(2020)年度	R3(2021)年度
開館日数	365	366	365
利用者数			
利用者数/日	0.0	0.0	0.0
利用可能コマ数	0	0	0
利用コマ数	0	0	0
利用率			

【歳入情報】

区分	R1(2019)年度	R2(2020)年度	R3(2021)年度
施設使用料・負担金等	0	0	0
貸付料・目的外使用料等	0	0	0
その他収入	0	0	0
歳入計	0	0	0

【歳出情報】

		区分	R1(2019)年度	R2(2020)年度	R3(2021)年度
施設の コスト	人件費		0	0	0
	光熱水費等		18	17	17
	修繕料		0	0	0
	委託料				
	工事請負費				
	使用料及び賃借料		5	5	5
	その他		0	0	0
事業の コスト	人件費				
	委託料・報償費				
	その他		0	0	0
	指定管理料				
	歳出計		23	22	22

【指定緊急避難場所・指定避難所】

指定緊急 避難場所	地震	津波	高潮	土砂災害	洪水
指定 避難所	指定	収容人員			
			人		

【施設写真】



【過去5年以内に実施した工事の内容】 (単位:千円)

実施年度	件名	工事費
(No work performed in the last 5 years)		

【公共施設の適正配置に関する方向性】

占有面積	前期末面積	前期増減	機能の方向性	
			前期	中期・後期
39.89 m ²	39.89 m ²	0.00 m ²	→	→

令和3年度(2021年度)

公共施設カルテ

カルテ番号	0962	利用用途分類	消防施設	評価分類	その他消防施設
-------	------	--------	------	------	---------

【施設基本情報】

施設名	コミュニティー消防センター清未分団第1部消防機庫	所在地	清未中町一丁目163-4			所管課	消防局総務課	敷地面積	148.76 m ²	うち借地面積	148.76 m ²
		地区	東部5	利用圏域	地区	駐車場台数	0台	総延床面積	78.21 m ²	延床面積	78.21 m ²
設置根拠法令	消防組織法	設置条例	下関市消防団の設置に関する条例			複合 関連施設	カルテ番号	施設名		所管課	延床面積
設置目的	消防は、その施設及び人員を活用して、国民の生命、身体及び財産を火災から保護するとともに、水火災又は地震等の災害を防除し、及びこれらの災害による被害を軽減するほか、災害等による傷病者の搬送を適切に行うことを任務とする。										m ²
											m ²
											m ²

【建物内訳】

No.	物件番号	名称	建築日	主体構造	屋根構造	耐用年数	地上階	地下階	耐震性	財産区分	延床面積
1	3120	コミュニティー消防センター清未分団第1部消防機庫	2002(H14)/03/11	鉄筋コンクリート	その他	38	2F		○	行政財産	78.21 m ²
2											m ²
3											m ²
4											m ²
5											m ²
6											m ²
7											m ²
8											m ²
9											m ²
10											m ²
合 計											78.21 m ²

【運営方法等】

運営方法	直営(一部委託を含む)	指定管理者		指定管理期間	~
------	-------------	-------	--	--------	---

【利用状況】

区分	R1(2019)年度	R2(2020)年度	R3(2021)年度
開館日数	365	366	365
利用者数			
利用者数/日	0.0	0.0	0.0
利用可能コマ数	0	0	0
利用コマ数	0	0	0
利用率			

【歳入情報】

区分	R1(2019)年度	R2(2020)年度	R3(2021)年度
施設使用料・負担金等	0	0	0
貸付料・目的外使用料等	0	0	0
その他収入	0	0	0
歳入計	0	0	0


【歳出情報】

区分	R1(2019)年度	R2(2020)年度	R3(2021)年度	
施設の コスト	人件費	0	0	0
	光熱水費等	21	18	17
	修繕料	0	0	0
	委託料			
	工事請負費			
	使用料及び賃借料			
事業の コスト	その他	0	0	0
	人件費			
	委託料・報償費			
	その他	0	0	0
指定管理料				
歳出計	21	18	17	

【指定緊急避難場所・指定避難所】

指定緊急 避難場所	地震	津波	高潮	土砂災害	洪水
指定 避難所	指定	収容人員		人	

【施設写真】



【過去5年以内に実施した工事の内容】

実施年度	件名	工事費
(単位:千円)		
(内容が空欄)		

【公共施設の適正配置に関する方向性】

占有面積	前期末面積	前期増減	機能の方向性	
			前期	中期・後期
78.21 m ²	78.21 m ²	0.00 m ²	→	→

カルテ番号	0977	利用用途分類	消防施設	評価分類	その他消防施設
-------	------	--------	------	------	---------

【施設基本情報】

施設名	王司水防倉庫	所在地	東観音町133-3			所管課	消防局総務課	敷地面積	14.43 m ²	うち借地面積	0.00 m ²
		地区	東部5	利用圏域	地区	駐車場台数	0台	総延床面積	14.43 m ²	延床面積	14.43 m ²
設置根拠法令	水防法	設置条例				複合 関連施設	カルテ番号	施設名		所管課	延床面積
設置目的	洪水、津波又は高潮に際し、水災を警戒し、防御し、及びこれによる被害を軽減し、もって公共の安全を保持することを目的とする。										m ²
											m ²
											m ²

【建物内訳】

No.	物件番号	名称	建築日	主体構造	屋根構造	耐用年数	地上階	地下階	耐震性	財産区分	延床面積
1	3142	王司水防倉庫	1998(H10)/01/29	鉄筋コンクリート	陸屋根	38	1F		○	行政財産	14.43 m ²
2											m ²
3											m ²
4											m ²
5											m ²
6											m ²
7											m ²
8											m ²
9											m ²
10											m ²
合 計											14.43 m ²

【指定緊急避難場所・指定避難所】

指定緊急 避難場所	地震	津波	高潮	土砂災害	洪水
指定 避難所	指定	収容人員		人	

【施設写真】



【過去5年以内に実施した工事の内容】 (単位:千円)

実施年度	件名	工事費
(No work has been implemented in the past 5 years)		

【公共施設の適正配置に関する方向性】

占有面積	前期末面積	前期増減	機能の方向性	
			前期	中期・後期
14.43 m ²	14.43 m ²	0.00 m ²	→	→

【運営方法等】

運営方法	直営(一部委託を含む)	指定管理者		指定管理期間	~
------	-------------	-------	--	--------	---

【利用状況】

区分	R1(2019)年度	R2(2020)年度	R3(2021)年度
開館日数	365	366	365
利用者数			
利用者数/日	0.0	0.0	0.0
利用可能コマ数	0	0	0
利用コマ数	0	0	0
利用率			

【歳出情報】 (単位:千円)

区分	R1(2019)年度	R2(2020)年度	R3(2021)年度	
施設の コスト	人件費	0	0	0
	光熱水費等	5	4	5
	修繕料			
	委託料			
	工事請負費			
	使用料及び賃借料			
事業の コスト	その他			
	人件費			
	委託料・報償費			
	その他	0	0	0
指定管理料				
歳出計	5	4	5	

【歳入情報】 (単位:千円)

区分	R1(2019)年度	R2(2020)年度	R3(2021)年度
施設使用料・負担金等	0	0	0
貸付料・目的外使用料等	0	0	0
その他収入	0	0	0
歳入計	0	0	0

カルテ番号	1044	利用用途分類	消防施設	評価分類	その他消防施設
-------	------	--------	------	------	---------

【施設基本情報】

施設名	下関市消防団清末分団第2部消防機庫	所在地	大字阿内1183-1			所管課	消防局総務課	敷地面積	268.00 m ²	うち借地面積	0.00 m ²
		地区	東部5	利用圏域	地区	駐車場台数	0台	総延床面積	61.43 m ²	延床面積	61.43 m ²
設置根拠法令	消防組織法	設置条例	下関市消防団の設置等に関する条例			複合 関連施設	カルテ番号	施設名		所管課	延床面積
設置目的	消防は、その施設及び人員を活用して、国民の生命、身体及び財産を火災から保護するとともに、水火災又は地震等の災害を防除し、及びこれらの災害による被害を軽減するほか、災害等による傷病者の搬送を適切に行うことを任務とする。										m ²
											m ²
											m ²

【建物内訳】

No.	物件番号	名称	建築日	主体構造	屋根構造	耐用年数	地上階	地下階	耐震性	財産区分	延床面積
1	3208	下関市消防団清末分団第2部消防機庫 詰所及び機庫	2012(H24)/03/01	鉄骨造	スレート葺	31	1F		○	行政財産	61.43 m ²
2											m ²
3											m ²
4											m ²
5											m ²
6											m ²
7											m ²
8											m ²
9											m ²
10											m ²
合 計											61.43 m ²

【運営方法等】

運営方法	直営(一部委託を含む)	指定管理者		指定管理期間	~
------	-------------	-------	--	--------	---

【利用状況】

区分	R1(2019)年度	R2(2020)年度	R3(2021)年度
開館日数	365	366	365
利用者数			
利用者数/日	0.0	0.0	0.0
利用可能コマ数	0	0	0
利用コマ数	0	0	0
利用率			

【歳入情報】

区分	R1(2019)年度	R2(2020)年度	R3(2021)年度
施設使用料・負担金等	0	0	0
貸付料・目的外使用料等	0	0	0
その他収入	0	0	0
歳入計	0	0	0

【歳出情報】

		区分	R1(2019)年度	R2(2020)年度	R3(2021)年度
施設の コスト	人件費	0	0	0	
	光熱水費等	24	23	24	
	修繕料	0	0	0	
	委託料				
	工事請負費				
	使用料及び賃借料				
	その他	0	0	0	
事業の コスト	人件費				
	委託料・報償費				
	その他	0	0	0	
	指定管理料				
	歳出計	24	23	24	

【指定緊急避難場所・指定避難所】

指定緊急 避難場所	地震	津波	高潮	土砂災害	洪水
指定 避難所	指定	収容人員		人	

【施設写真】



【過去5年以内に実施した工事の内容】

実施年度	件名	工事費
(単位:千円)		
(内容が空欄のため表は斜線表示)		

【公共施設の適正配置に関する方向性】

占有面積	前期末面積	前期増減	機能の方向性	
			前期	中期・後期
61.43 m ²	61.43 m ²	0.00 m ²	→	→

カルテ番号	1159	利用用途分類	消防施設	評価分類	その他消防施設
-------	------	--------	------	------	---------

【施設基本情報】

施設名	下関市消防団王喜分団第1部・第4部消防機庫	所在地	王喜本町二丁目1257-1			所管課	消防局総務課	敷地面積	282.28 m ²	うち借地面積	0.00 m ²
		地区	東部5	利用圏域	地区	駐車場台数	0台	総延床面積	97.51 m ²	延床面積	97.51 m ²
設置根拠法令	消防組織法	設置条例	下関市消防団の設置等に関する条例			複合 関連施設	カルテ番号	施設名		所管課	延床面積
設置目的	消防は、その施設及び人員を活用して、国民の生命、身体及び財産を火災から保護するとともに、水火災又は地震等の災害を防除し、及びこれらの災害による被害を軽減するほか、災害等による傷病者の搬送を適切に行うことを任務とする。										m ²
											m ²
											m ²

【建物内訳】

No.	物件番号	名称	建築日	主体構造	屋根構造	耐用年数	地上階	地下階	耐震性	財産区分	延床面積
1	10009	下関市消防団王喜分団第1・4部消防機庫	2017(H29)/03/17	鉄骨造	その他	34	2F		○	行政財産	97.51 m ²
2											m ²
3											m ²
4											m ²
5											m ²
6											m ²
7											m ²
8											m ²
9											m ²
10											m ²
合 計											97.51 m ²

【運営方法等】

運営方法	直営(一部委託を含む)	指定管理者		指定管理期間	~
------	-------------	-------	--	--------	---

【利用状況】

区分	R1(2019)年度	R2(2020)年度	R3(2021)年度
開館日数	365	366	365
利用者数			
利用者数/日	0.0	0.0	0.0
利用可能コマ数	0	0	0
利用コマ数	0	0	
利用率			

【歳入情報】

区分	R1(2019)年度	R2(2020)年度	R3(2021)年度
施設使用料・負担金等	0	0	0
貸付料・目的外使用料等	0	0	0
その他収入	0	0	0
歳入計	0	0	0

【歳出情報】

区分	R1(2019)年度	R2(2020)年度	R3(2021)年度	
施設の コスト	人件費	0	0	0
	光熱水費等	47	48	54
	修繕料	0	0	0
	委託料			
	工事請負費			
	使用料及び賃借料			
その他	0	0	0	
事業の コスト	人件費			
	委託料・報償費			
	その他	0	0	0
指定管理料				
歳出計	47	48	54	

【指定緊急避難場所・指定避難所】

指定緊急 避難場所	地震	津波	高潮	土砂災害	洪水
指定 避難所	指定	収容人員		人	

【施設写真】



【過去5年以内に実施した工事の内容】 (単位:千円)

実施年度	件名	工事費
(No work has been implemented in the past 5 years)		

【公共施設の適正配置に関する方向性】

占有面積	前期末面積	前期増減	機能の方向性	
			前期	中期・後期
m ²	97.51 m ²	97.51 m ²	新規(新築)	→

カルテ番号	1121	利用用途分類	消防施設	評価分類	消防庁舎
-------	------	--------	------	------	------

【施設基本情報】

施設名	下関市北消防署勝山出張所	所在地	秋根西町一丁目5-10			所管課	消防局総務課	敷地面積	3,311.89 m ²	うち借地面積	0.00 m ²
		地区	勝山	利用圏域	広域	駐車場台数	30台	総延床面積	3,437.48 m ²	延床面積	725.20 m ²
設置根拠法令	消防組織法	設置条例	下関市消防署条例			複合 関連施設	カルテ番号	施設名		所管課	延床面積
設置目的	消防は、その施設及び人員を活用して、国民の生命、身体及び財産を火災から保護するとともに、水火災又は地震等の災害を防除し、及びこれらの災害による被害を軽減するほか、災害等による傷病者の搬送を適切に行うことを任務とする。						0968	下関市消防訓練センター		消防局総務課	2,712.28 m ²
							1121	下関市北消防署勝山出張所		消防局総務課	725.20 m ²

【建物内訳】

No.	物件番号	名称	建築日	主体構造	屋根構造	耐用年数	地上階	地下階	耐震性	財産区分	延床面積
1	3125	下関市消防訓練センター 庁舎(附属設備含む)	1981(S56)/12/01	鉄筋コンクリート	陸屋根	50	5F		○	行政財産	3,257.88 m ²
2	3126	下関市消防訓練センター 訓練塔	1981(S56)/12/01	鉄筋コンクリート	陸屋根	47	6F		○	行政財産	179.60 m ²
3											m ²
4											m ²
5											m ²
6											m ²
7											m ²
8											m ²
9											m ²
10											m ²
合 計											3,437.48 m ²

【指定緊急避難場所・指定避難所】

指定緊急 避難場所	地震	津波	高潮	土砂災害	洪水
指定 避難所	指定	収容人員			
		人			

【施設写真】



【過去5年以内に実施した工事の内容】 (単位:千円)

実施年度	件名	工事費
(No data visible)		

【公共施設の適正配置に関する方向性】

占有面積	前期末面積	前期増減	機能の方向性	
			前期	中期・後期
725.20 m ²	725.20 m ²	0.00 m ²	→	→

【運営方法等】

運営方法	直営(一部委託を含む)	指定管理者		指定管理期間	~
------	-------------	-------	--	--------	---

【利用状況】

区分	R1(2019)年度	R2(2020)年度	R3(2021)年度
開館日数	365	366	365
利用者数			
利用者数/日	0.0	0.0	0.0
利用可能コマ数	0	0	0
利用コマ数	0	0	0
利用率			

【歳出情報】

(単位:千円)

区分	R1(2019)年度	R2(2020)年度	R3(2021)年度
施設の コスト	人件費	164,979	0
	光熱水費等	3,680	3,541
	修繕料	598	880
	委託料	4,311	3,999
	工事請負費	9,833	4,360
	使用料及び賃借料		
	その他	15	17
事業の コスト	人件費		158,422
	委託料・報償費		
	その他	3,329	3,083
指定管理料			
歳出計	186,730	174,300	171,294

【歳入情報】

(単位:千円)

区分	R1(2019)年度	R2(2020)年度	R3(2021)年度
施設使用料・負担金等	0	0	0
貸付料・目的外使用料等	0	0	0
その他収入	0	0	0
歳入計	0	0	0

令和3年度(2021年度)

公共施設カルテ

カルテ番号	0943	利用用途分類	消防施設	評価分類	その他消防施設
-------	------	--------	------	------	---------

【施設基本情報】

施設名	下関市消防団勝山分団第1部消防機庫	所在地	大字秋根68			所管課	消防局総務課	敷地面積	57.23 m ²	うち借地面積	57.23 m ²
		地区	勝山	利用圏域	地区	駐車場台数	0台	総延床面積	20.00 m ²	延床面積	20.00 m ²
設置根拠法令	消防組織法	設置条例	下関市消防団の設置に関する条例			複合 関連施設	カルテ番号	施設名		所管課	延床面積
設置目的	消防は、その施設及び人員を活用して、国民の生命、身体及び財産を火災から保護するとともに、水火災又は地震等の災害を防除し、及びこれらの災害による被害を軽減するほか、災害等による傷病者の搬送を適切に行うことを任務とする。										m ²
											m ²
											m ²

【建物内訳】

No.	物件番号	名称	建築日	主体構造	屋根構造	耐用年数	地上階	地下階	耐震性	財産区分	延床面積
1	3099	下関市消防団勝山分団第1部消防機庫	1990(H02)/11/30	鉄筋コンクリート	陸屋根	38	1F		○	行政財産	20.00 m ²
2											m ²
3											m ²
4											m ²
5											m ²
6											m ²
7											m ²
8											m ²
9											m ²
10											m ²
合 計											20.00 m ²

【運営方法等】

運営方法	直営(一部委託を含む)	指定管理者		指定管理期間	~
------	-------------	-------	--	--------	---

【利用状況】

区分	R1(2019)年度	R2(2020)年度	R3(2021)年度
開館日数	365	366	365
利用者数			
利用者数/日	0.0	0.0	0.0
利用可能コマ数	0	0	0
利用コマ数	0	0	0
利用率			

【歳入情報】

区分	R1(2019)年度	R2(2020)年度	R3(2021)年度
施設使用料・負担金等	0	0	0
貸付料・目的外使用料等	0	0	0
その他収入	0	0	0
歳入計	0	0	0

【歳出情報】

(単位:千円)

区分	R1(2019)年度	R2(2020)年度	R3(2021)年度	
施設の コスト	人件費	0	0	0
	光熱水費等	4	4	4
	修繕料	0	0	0
	委託料			
	工事請負費			
	使用料及び賃借料			
その他	0	0	0	
事業の コスト	人件費			
	委託料・報償費			
	その他	0	0	0
指定管理料				
歳出計	4	4	4	

【指定緊急避難場所・指定避難所】

指定緊急 避難場所	地震	津波	高潮	土砂災害	洪水
指定 避難所	指定	収容人員		人	

【施設写真】



【過去5年以内に実施した工事の内容】 (単位:千円)

実施年度	件名	工事費
/		

【公共施設の適正配置に関する方向性】

占有面積	前期末面積	前期増減	機能の方向性	
			前期	中期・後期
20.00 m ²	20.00 m ²	0.00 m ²	→	→

カルテ番号	0947	利用用途分類	消防施設	評価分類	その他消防施設
-------	------	--------	------	------	---------

【施設基本情報】

施設名	下関市消防団勝山分団第5部小野消防機庫	所在地	大字小野665-1			所管課	消防局総務課	敷地面積	68.49 m ²	うち借地面積	0.00 m ²
		地区	勝山	利用圏域	地区	駐車場台数	0台	総延床面積	51.40 m ²	延床面積	51.40 m ²
設置根拠法令	消防組織法	設置条例	下関市消防団の設置に関する条例			複合 関連施設	カルテ番号	施設名		所管課	延床面積
設置目的	消防は、その施設及び人員を活用して、国民の生命、身体及び財産を火災から保護するとともに、水火災又は地震等の災害を防除し、及びこれらの災害による被害を軽減するほか、災害等による傷病者の搬送を適切に行うことを任務とする。										m ²
											m ²
											m ²

【建物内訳】

No.	物件番号	名称	建築日	主体構造	屋根構造	耐用年数	地上階	地下階	耐震性	財産区分	延床面積
1	3104	下関市消防団勝山分団第5部小野消防機庫	1978(S53)/10/25	補強コンクリート	陸屋根	34	2F		○	行政財産	51.40 m ²
2											m ²
3											m ²
4											m ²
5											m ²
6											m ²
7											m ²
8											m ²
9											m ²
10											m ²
合 計											51.40 m ²

【指定緊急避難場所・指定避難所】

指定緊急 避難場所	地震	津波	高潮	土砂災害	洪水
指定 避難所	指定	収容人員		人	

【施設写真】



【過去5年以内に実施した工事の内容】 (単位:千円)

実施年度	件名	工事費
(No work performed in the last 5 years)		

【公共施設の適正配置に関する方向性】

占有面積	前期末面積	前期増減	機能の方向性	
			前期	中期・後期
51.40 m ²	51.40 m ²	0.00 m ²	→	→

【運営方法等】

運営方法	直営(一部委託を含む)	指定管理者		指定管理期間	~
------	-------------	-------	--	--------	---

【利用状況】

区分	R1(2019)年度	R2(2020)年度	R3(2021)年度
開館日数	365	366	365
利用者数			
利用者数/日	0.0	0.0	0.0
利用可能コマ数	0	0	0
利用コマ数	0	0	0
利用率			

【歳出情報】 (単位:千円)

区分	R1(2019)年度	R2(2020)年度	R3(2021)年度	
施設の コスト	人件費	0	0	0
	光熱水費等	18	17	17
	修繕料	0	0	0
	委託料			
	工事請負費			
	使用料及び賃借料			
事業の コスト	その他	0	0	0
	人件費			
	委託料・報償費			
	その他	0	0	0
指定管理料				
歳出計	18	17	17	

【歳入情報】 (単位:千円)

区分	R1(2019)年度	R2(2020)年度	R3(2021)年度
施設使用料・負担金等	0	0	0
貸付料・目的外使用料等	0	0	0
その他収入	0	0	0
歳入計	0	0	0

カルテ番号	0949	利用用途分類	消防施設	評価分類	その他消防施設
-------	------	--------	------	------	---------

【施設基本情報】

施設名	下関市消防団勝山分団第3部消防機庫	所在地	前勝谷町550			所管課	消防局総務課	敷地面積	90.00 m ²	うち借地面積	90.00 m ²
		地区	勝山	利用圏域		地区		駐車場台数	0台	総延床面積	33.06 m ²
設置根拠法令	消防組織法	設置条例	下関市消防団の設置に関する条例			複合 関連施設	カルテ番号	施設名		所管課	延床面積
設置目的	消防は、その施設及び人員を活用して、国民の生命、身体及び財産を火災から保護するとともに、水火災又は地震等の災害を防除し、及びこれらの災害による被害を軽減するほか、災害等による傷病者の搬送を適切に行うことを任務とする。										m ²
											m ²
										m ²	

【建物内訳】

No.	物件番号	名称	建築日	主体構造	屋根構造	耐用年数	地上階	地下階	耐震性	財産区分	延床面積
1	3106	下関市消防団勝山分団第3部消防機庫	1981(S56)/03/31	補強コンクリート	その他	34	1F		○	行政財産	33.06 m ²
2											m ²
3											m ²
4											m ²
5											m ²
6											m ²
7											m ²
8											m ²
9											m ²
10											m ²
合 計											33.06 m ²

【運営方法等】

運営方法	直営(一部委託を含む)	指定管理者		指定管理期間	~
------	-------------	-------	--	--------	---

【利用状況】

区分	R1(2019)年度	R2(2020)年度	R3(2021)年度
開館日数	365	366	365
利用者数			
利用者数/日	0.0	0.0	0.0
利用可能コマ数	0	0	0
利用コマ数	0	0	0
利用率			

【歳入情報】

区分	R1(2019)年度	R2(2020)年度	R3(2021)年度
施設使用料・負担金等	0	0	0
貸付料・目的外使用料等	0	0	0
その他収入	0	0	0
歳入計	0	0	0

【歳出情報】

区分	R1(2019)年度	R2(2020)年度	R3(2021)年度	
施設の コスト	人件費	0	0	0
	光熱水費等	18	16	18
	修繕料	0	0	0
	委託料			
	工事請負費			
	使用料及び賃借料			
事業の コスト	その他	0	0	0
	人件費			
	委託料・報償費			
	その他	0	0	0
指定管理料				
歳出計	18	16	18	

【指定緊急避難場所・指定避難所】

指定緊急 避難場所	地震	津波	高潮	土砂災害	洪水
指定 避難所	指定	収容人員		人	

【施設写真】



【過去5年以内に実施した工事の内容】 (単位:千円)

実施年度	件名	工事費
(No work reported)		

【公共施設の適正配置に関する方向性】

占有面積	前期末面積	前期増減	機能の方向性	
			前期	中期・後期
33.06 m ²	33.06 m ²	0.00 m ²	→	→

カルテ番号	0953	利用用途分類	消防施設	評価分類	その他消防施設
-------	------	--------	------	------	---------

【施設基本情報】

施設名	下関市消防団勝山分団第2部消防機庫	所在地	一の宮住吉一丁目363-22			所管課	消防局総務課	敷地面積	88.40 m ²	うち借地面積	88.40 m ²
		地区	勝山	利用圏域	地区	駐車場台数	0台	総延床面積	27.00 m ²	延床面積	27.00 m ²
設置根拠法令	消防組織法	設置条例	下関市消防団の設置に関する条例			複合 関連施設	カルテ番号	施設名		所管課	延床面積
設置目的	消防は、その施設及び人員を活用して、国民の生命、身体及び財産を火災から保護するとともに、水火災又は地震等の災害を防除し、及びこれらの災害による被害を軽減するほか、災害等による傷病者の搬送を適切に行うことを任務とする。										m ²
											m ²
											m ²

【建物内訳】

No.	物件番号	名称	建築日	主体構造	屋根構造	耐用年数	地上階	地下階	耐震性	財産区分	延床面積
1	3111	下関市消防団勝山分団第2部消防機庫	1992(H04)/03/16	鉄筋コンクリート	陸屋根	38	1F		○	行政財産	27.00 m ²
2											m ²
3											m ²
4											m ²
5											m ²
6											m ²
7											m ²
8											m ²
9											m ²
10											m ²
合 計											27.00 m ²

【指定緊急避難場所・指定避難所】

指定緊急 避難場所	地震	津波	高潮	土砂災害	洪水
指定 避難所	指定	収容人員		人	

【施設写真】



【過去5年以内に実施した工事の内容】 (単位:千円)

実施年度	件名	工事費
(No work performed in the last 5 years)		

【公共施設の適正配置に関する方向性】

占有面積	前期末面積	前期増減	機能の方向性	
			前期	中期・後期
27.00 m ²	27.00 m ²	0.00 m ²	→	→

【運営方法等】

運営方法	直営(一部委託を含む)	指定管理者		指定管理期間	~
------	-------------	-------	--	--------	---

【利用状況】

区分	R1(2019)年度	R2(2020)年度	R3(2021)年度
開館日数	365	366	365
利用者数			
利用者数/日	0.0	0.0	0.0
利用可能コマ数	0	0	0
利用コマ数	0	0	0
利用率			

【歳出情報】

(単位:千円)

区分	R1(2019)年度	R2(2020)年度	R3(2021)年度	
施設の コスト	人件費	0	0	0
	光熱水費等	60	62	59
	修繕料	0	26	0
	委託料			
	工事請負費			
	使用料及び賃借料			
事業の コスト	その他	0	0	0
	人件費			
	委託料・報償費			
	その他	0	0	0
指定管理料				
歳出計	60	88	59	

【歳入情報】

(単位:千円)

区分	R1(2019)年度	R2(2020)年度	R3(2021)年度
施設使用料・負担金等	0	0	0
貸付料・目的外使用料等	0	0	0
その他収入	0	0	0
歳入計	0	0	0

カルテ番号	0955	利用用途分類	消防施設	評価分類	その他消防施設
-------	------	--------	------	------	---------

【施設基本情報】

施設名	下関市消防団勝山分団第5部(井田)消防機庫	所在地	大字井田340-2			所管課	消防局総務課	敷地面積	32.49 m ²	うち借地面積	0.00 m ²
		地区	勝山	利用圏域	地区	駐車場台数	0台	総延床面積	32.49 m ²	延床面積	32.49 m ²
設置根拠法令	消防組織法	設置条例	下関市消防団の設置に関する条例			複合 関連施設	カルテ番号	施設名		所管課	延床面積
設置目的	消防は、その施設及び人員を活用して、国民の生命、身体及び財産を火災から保護するとともに、水火災又は地震等の災害を防除し、及びこれらの災害による被害を軽減するほか、災害等による傷病者の搬送を適切に行うことを任務とする。										m ²
											m ²
											m ²

【建物内訳】

No.	物件番号	名称	建築日	主体構造	屋根構造	耐用年数	地上階	地下階	耐震性	財産区分	延床面積
1	3113	下関市消防団勝山分団第5部消防機庫	1993(H05)/03/29	鉄筋コンクリート	陸屋根	38	1F		○	行政財産	32.49 m ²
2											m ²
3											m ²
4											m ²
5											m ²
6											m ²
7											m ²
8											m ²
9											m ²
10											m ²
合 計											32.49 m ²

【運営方法等】

運営方法	直営(一部委託を含む)	指定管理者		指定管理期間	~
------	-------------	-------	--	--------	---

【利用状況】

区分	R1(2019)年度	R2(2020)年度	R3(2021)年度
開館日数	365	366	365
利用者数			
利用者数/日	0.0	0.0	0.0
利用可能コマ数	0	0	0
利用コマ数	0	0	0
利用率			

【歳入情報】

区分	R1(2019)年度	R2(2020)年度	R3(2021)年度
施設使用料・負担金等	0	0	0
貸付料・目的外使用料等	0	0	0
その他収入	0	0	0
歳入計	0	0	0

【歳出情報】

(単位:千円)

区分	R1(2019)年度	R2(2020)年度	R3(2021)年度	
施設の コスト	人件費	0	0	0
	光熱水費等	20	19	19
	修繕料	0	0	0
	委託料			
	工事請負費			
	使用料及び賃借料			
事業の コスト	その他	0	0	0
	人件費			
	委託料・報償費			
	その他	0	0	0
指定管理料				
歳出計	20	19	19	

【指定緊急避難場所・指定避難所】

指定緊急 避難場所	地震	津波	高潮	土砂災害	洪水
指定 避難所	指定	収容人員		人	

【施設写真】



【過去5年以内に実施した工事の内容】 (単位:千円)

実施年度	件名	工事費
(No work performed in the last 5 years)		

【公共施設の適正配置に関する方向性】

占有面積	前期末面積	前期増減	機能の方向性	
			前期	中期・後期
32.49 m ²	32.49 m ²	0.00 m ²	→	→

カルテ番号	0957	利用用途分類	消防施設	評価分類	その他消防施設
-------	------	--------	------	------	---------

【施設基本情報】

施設名	コミュニティ消防センター勝山分団第4部消防機庫	所在地	大字田倉字墓の下264-1			所管課	消防局総務課	敷地面積	82.48 m ²	うち借地面積	82.48 m ²
		地区	勝山	利用圏域	地区	駐車場台数	0台	総延床面積	47.60 m ²	延床面積	47.60 m ²
設置根拠法令	消防組織法	設置条例	下関市消防団の設置に関する条例			複合 関連施設	カルテ番号	施設名		所管課	延床面積
設置目的	消防は、その施設及び人員を活用して、国民の生命、身体及び財産を火災から保護するとともに、水火災又は地震等の災害を防除し、及びこれらの災害による被害を軽減するほか、災害等による傷病者の搬送を適切に行うことを任務とする。										m ²
											m ²
											m ²

【建物内訳】

No.	物件番号	名称	建築日	主体構造	屋根構造	耐用年数	地上階	地下階	耐震性	財産区分	延床面積
1	3115	コミュニティ消防センター勝山分団第4部消防機庫	1997(H09)/03/28	鉄筋コンクリート	陸屋根	38	1F		○	行政財産	47.60 m ²
2											m ²
3											m ²
4											m ²
5											m ²
6											m ²
7											m ²
8											m ²
9											m ²
10											m ²
合 計											47.60 m ²

【運営方法等】

運営方法	直営(一部委託を含む)	指定管理者		指定管理期間	~
------	-------------	-------	--	--------	---

【利用状況】

区分	R1(2019)年度	R2(2020)年度	R3(2021)年度
開館日数	365	366	365
利用者数			
利用者数/日	0.0	0.0	0.0
利用可能コマ数	0	0	0
利用コマ数	0	0	0
利用率			

【歳入情報】

区分	R1(2019)年度	R2(2020)年度	R3(2021)年度
施設使用料・負担金等	0	0	0
貸付料・目的外使用料等	0	0	0
その他収入	0	0	0
歳入計	0	0	0

【歳出情報】

		区分	R1(2019)年度	R2(2020)年度	R3(2021)年度
施設の コスト	人件費		0	0	0
	光熱水費等		18	17	17
	修繕料		84	0	0
	委託料				
	工事請負費				
	使用料及び賃借料				
	その他		0	0	0
事業の コスト	人件費				
	委託料・報償費				
	その他		0	0	0
		指定管理料			
		歳出計	102	17	17

【指定緊急避難場所・指定避難所】

指定緊急 避難場所	地震	津波	高潮	土砂災害	洪水
指定 避難所	指定	収容人員			
		人			

【施設写真】



【過去5年以内に実施した工事の内容】

実施年度	件名	工事費
(単位:千円)		
(内容が空欄のため表示されません)		

【公共施設の適正配置に関する方向性】

占有面積	前期末面積	前期増減	機能の方向性	
			前期	中期・後期
47.60 m ²	47.60 m ²	0.00 m ²	→	→

カルテ番号	0968	利用用途分類	消防施設	評価分類	その他消防施設
-------	------	--------	------	------	---------

【施設基本情報】

施設名	下関市消防訓練センター	所在地	秋根西町一丁目5-10			所管課	消防局総務課	敷地面積	3,311.89 m ²	うち借地面積	0.00 m ²
		地区	勝山	利用圏域	広域	駐車場台数	30台	総延床面積	3,437.48 m ²	延床面積	2,712.28 m ²
設置根拠法令	消防組織法	設置条例	下関市消防署条例			複合 関連施設	カルテ番号	施設名		所管課	延床面積
設置目的	消防は、その施設及び人員を活用して、国民の生命、身体及び財産を火災から保護するとともに、水火災又は地震等の災害を防除し、及びこれらの災害による被害を軽減するほか、災害等による傷病者の搬送を適切に行うことを任務とする。						0968	下関市消防訓練センター		消防局総務課	2,712.28 m ²
							1121	下関市北消防署勝山出張所		消防局総務課	725.20 m ²
m ²											

【建物内訳】

No.	物件番号	名称	建築日	主体構造	屋根構造	耐用年数	地上階	地下階	耐震性	財産区分	延床面積
1	3125	下関市消防訓練センター 庁舎(附属設備含む)	1981(S56)/12/01	鉄筋コンクリート	陸屋根	50	5F		○	行政財産	3,257.88 m ²
2	3126	下関市消防訓練センター 訓練塔	1981(S56)/12/01	鉄筋コンクリート	陸屋根	47	6F		○	行政財産	179.60 m ²
3											m ²
4											m ²
5											m ²
6											m ²
7											m ²
8											m ²
9											m ²
10											m ²
合 計											3,437.48 m ²

【指定緊急避難場所・指定避難所】

指定緊急 避難場所	地震	津波	高潮	土砂災害	洪水
指定 避難所	指定	収容人員		人	

【施設写真】



【過去5年以内に実施した工事の内容】 (単位:千円)

実施年度	件名	工事費
(No data visible)		

【公共施設の適正配置に関する方向性】

占有面積	前期末面積	前期増減	機能の方向性	
			前期	中期・後期
2,762.28 m ²	2,712.28 m ²	△ 50.00 m ²	→(減築済)	→

【運営方法等】

運営方法	直営(一部委託を含む)	指定管理者		指定管理期間	~
------	-------------	-------	--	--------	---

【利用状況】

区分	R1(2019)年度	R2(2020)年度	R3(2021)年度
開館日数	365	238	253
利用者数			
利用者数/日	0.0	0.0	0.0
利用可能コマ数	5,538	4,284	4,554
利用コマ数	870	619	831
利用率	15.7%	14.4%	18.2%

【歳出情報】

(単位:千円)

区分	R1(2019)年度	R2(2020)年度	R3(2021)年度	
施設の コスト	人件費	1,981	0	0
	光熱水費等	3,680	3,541	4,144
	修繕料	598	880	1,890
	委託料	4,311	3,999	3,524
	工事請負費	9,833	4,360	
	使用料及び賃借料			
事業の コスト	その他		15	17
	人件費		7,201	7,202
	委託料・報償費			
その他	3,329	3,083	3,275	
指定管理料				
歳出計	23,732	23,079	20,052	

【歳入情報】

(単位:千円)

区分	R1(2019)年度	R2(2020)年度	R3(2021)年度
施設使用料・負担金等	383	329	433
貸付料・目的外使用料等	0	0	0
その他収入	0	0	0
歳入計	383	329	433

カルテ番号	0978	利用用途分類	消防施設	評価分類	その他消防施設
-------	------	--------	------	------	---------

【施設基本情報】

施設名	霊鷲山消防無線中継局	所在地	大字楠乃555-2			所管課	消防局総務課	敷地面積	211.88 m ²	うち借地面積	211.88 m ²
		地区	勝山	利用圏域	その他	駐車場台数	0台	総延床面積	95.80 m ²	延床面積	95.80 m ²
設置根拠法令		設置条例				複合 関連施設	カルテ番号	施設名		所管課	延床面積
設置目的	市民の安全安心を確保する消防救急活動において、消防局指令センターと消防隊・救急隊間、及び各隊間を結ぶ消防救急無線は、災害に強い自営の無線通信システムであり、国の指針に基づきデジタル化し整備した消防業務に必要な不可欠な施設である。									m ²	
										m ²	
										m ²	

【建物内訳】

No.	物件番号	名称	建築日	主体構造	屋根構造	耐用年数	地上階	地下階	耐震性	財産区分	延床面積
1	3143	霊鷲山消防無線中継局 無線中継局舎(附属設備含む)	2003(H15)/03/11	鉄骨コンクリート	陸屋根	38	2F		○	行政財産	85.80 m ²
2	3144	霊鷲山消防無線中継局 油脂・ボンバ庫	2003(H15)/03/11	鉄骨コンクリート	陸屋根	31	1F		○	行政財産	10.00 m ²
3											m ²
4											m ²
5											m ²
6											m ²
7											m ²
8											m ²
9											m ²
10											m ²
合 計											95.80 m ²

【指定緊急避難場所・指定避難所】

指定緊急 避難場所	地震	津波	高潮	土砂災害	洪水
指定 避難所	指定	収容人員		人	

【施設写真】



【過去5年以内に実施した工事の内容】 (単位:千円)

実施年度	件名	工事費
(No work performed in the last 5 years)		

【公共施設の適正配置に関する方向性】

占有面積	前期末面積	前期増減	機能の方向性	
			前期	中期・後期
95.80 m ²	95.80 m ²	0.00 m ²	→	→

【運営方法等】

運営方法	直営(一部委託を含む)	指定管理者		指定管理期間	~
------	-------------	-------	--	--------	---

【利用状況】

区分	R1(2019)年度	R2(2020)年度	R3(2021)年度
開館日数	0	0	0
利用者数			
利用者数/日			
利用可能コマ数	0	0	0
利用コマ数	0	0	0
利用率			

【歳出情報】

(単位:千円)

区分	R1(2019)年度	R2(2020)年度	R3(2021)年度
施設の コスト	人件費	0	0
	光熱水費等	640	600
	修繕料	5,258	0
	委託料	1,570	1,596
	工事請負費		
	使用料及び賃借料		
事業の コスト	人件費		
	委託料・報償費		
	その他	0	0
指定管理料			
歳出計	7,468	2,196	2,214

【歳入情報】

(単位:千円)

区分	R1(2019)年度	R2(2020)年度	R3(2021)年度
施設使用料・負担金等	0	0	0
貸付料・目的外使用料等	0	0	0
その他収入	0	0	0
歳入計	0	0	0

カルテ番号	0900	利用用途分類	消防施設	評価分類	その他消防施設
-------	------	--------	------	------	---------

【施設基本情報】

施設名	内日水防倉庫	所在地	大字内日下1179-1			所管課	消防局総務課	敷地面積	16.45 m ²	うち借地面積	0.00 m ²
		地区	内日	利用圏域	地区	駐車場台数	0台	総延床面積	16.45 m ²	延床面積	16.45 m ²
設置根拠法令	水防法	設置条例				複合 関連施設	カルテ番号	施設名	所管課	延床面積	
設置目的	洪水、津波又は高潮に際し、水災を警戒し、防御し、及びこれによる被害を軽減し、もって公共の安全を保持することを目的とする。										m ²
											m ²
											m ²

【建物内訳】

No.	物件番号	名称	建築日	主体構造	屋根構造	耐用年数	地上階	地下階	耐震性	財産区分	延床面積
1	3054	内日水防倉庫	1966(S41)/10/20	補強コンクリート	スレート葺	34	1F		×	行政財産	16.45 m ²
2											m ²
3											m ²
4											m ²
5											m ²
6											m ²
7											m ²
8											m ²
9											m ²
10											m ²
合 計											16.45 m ²

【運営方法等】

運営方法	直営(一部委託を含む)	指定管理者		指定管理期間	~
------	-------------	-------	--	--------	---

【利用状況】

区分	R1(2019)年度	R2(2020)年度	R3(2021)年度
開館日数	365	366	365
利用者数			
利用者数/日	0.0	0.0	0.0
利用可能コマ数	0	0	0
利用コマ数	0	0	0
利用率			

【歳入情報】

区分	R1(2019)年度	R2(2020)年度	R3(2021)年度
施設使用料・負担金等	0	0	0
貸付料・目的外使用料等	0	0	0
その他収入	0	0	0
歳入計	0	0	0

【歳出情報】

区分	R1(2019)年度	R2(2020)年度	R3(2021)年度
施設の コスト	人件費	0	0
	光熱水費等		
	修繕料		
	委託料		
	工事請負費		
	使用料及び賃借料		
事業の コスト	その他		
	人件費		
	委託料・報償費		
	その他	0	0
指定管理料			
歳出計	0	0	0

【指定緊急避難場所・指定避難所】

指定緊急 避難場所	地震	津波	高潮	土砂災害	洪水
指定 避難所	指定	収容人員			
		人			

【施設写真】



【過去5年以内に実施した工事の内容】 (単位:千円)

実施年度	件名	工事費
/		

【公共施設の適正配置に関する方向性】

占有面積	前期末面積	前期増減	機能の方向性	
			前期	中期・後期
16.45 m ²	0.00 m ²	△ 16.45 m ²	集約化	

カルテ番号	0921	利用用途分類	消防施設	評価分類	その他消防施設
-------	------	--------	------	------	---------

【施設基本情報】

施設名	下関市消防団内日分団第1部消防機庫	所在地	大字内日下1142-5			所管課	消防局総務課	敷地面積	93.22 m ²	うち借地面積	93.22 m ²
		地区	内日	利用圏域	地区	駐車場台数	0台	総延床面積	37.67 m ²	延床面積	37.67 m ²
設置根拠法令	消防組織法	設置条例	下関市消防団の設置等に関する条例			複合 関連施設	カルテ番号	施設名		所管課	延床面積
設置目的	消防は、その施設及び人員を活用して、国民の生命、身体及び財産を火災から保護するとともに、水火災又は地震等の災害を防除し、及びこれらの災害による被害を軽減するほか、災害等による傷病者の搬送を適切に行うことを任務とする。										m ²
											m ²
											m ²


【建物内訳】

No.	物件番号	名称	建築日	主体構造	屋根構造	耐用年数	地上階	地下階	耐震性	財産区分	延床面積
1	3075	下関市消防団内日分団第1部消防機庫	1981(S56)/09/10	補強コンクリート	その他	34	1F		○	行政財産	33.06 m ²
2	3076	下関市消防団内日分団第1部消防機庫	1995(H07)/03/08	鉄筋コンクリート	陸屋根	38	1F		○	行政財産	1.87 m ²
3	3077	下関市消防団内日分団第1部消防機庫	1997(H09)/09/03	鉄筋コンクリート	陸屋根	38	1F		○	行政財産	2.74 m ²
4											m ²
5											m ²
6											m ²
7											m ²
8											m ²
9											m ²
10											m ²
合 計											37.67 m ²

【指定緊急避難場所・指定避難所】

指定緊急 避難場所	地震	津波	高潮	土砂災害	洪水
指定 避難所	指定	収容人員		人	

【施設写真】



【過去5年以内に実施した工事の内容】 (単位:千円)

実施年度	件名	工事費
(No data visible)		

【公共施設の適正配置に関する方向性】

占有面積	前期末面積	前期増減	機能の方向性	
			前期	中期・後期
37.67 m ²	37.67 m ²	0.00 m ²	→	→

【運営方法等】

運営方法	直営(一部委託を含む)	指定管理者		指定管理期間	~
------	-------------	-------	--	--------	---

【利用状況】

区分	R1(2019)年度	R2(2020)年度	R3(2021)年度
開館日数	365	366	365
利用者数			
利用者数/日	0.0	0.0	0.0
利用可能コマ数	0	0	0
利用コマ数	0	0	0
利用率			

【歳出情報】

(単位:千円)

区分	R1(2019)年度	R2(2020)年度	R3(2021)年度	
施設の コスト	人件費	0	0	0
	光熱水費等	18	17	17
	修繕料	17	0	282
	委託料			
	工事請負費			
	使用料及び賃借料	7	7	7
事業の コスト	その他	0	0	0
	人件費			
	委託料・報償費			
	その他	0	0	0
指定管理料				
歳出計	42	24	306	

【歳入情報】

(単位:千円)

区分	R1(2019)年度	R2(2020)年度	R3(2021)年度
施設使用料・負担金等	0	0	0
貸付料・目的外使用料等	0	0	0
その他収入	0	0	0
歳入計	0	0	0

カルテ番号	0960	利用用途分類	消防施設	評価分類	その他消防施設
-------	------	--------	------	------	---------

【施設基本情報】

施設名	コミュニティ消防センター内日分団第4・5部消防機庫	所在地	大字内日下2462-1			所管課	消防局総務課	敷地面積	154.50 m ²	うち借地面積	154.50 m ²
		地区	内日	利用圏域	地区	駐車場台数	0台	総延床面積	64.30 m ²	延床面積	64.30 m ²
設置根拠法令	消防組織法	設置条例	下関市消防団の設置に関する条例			複合 関連施設	カルテ番号	施設名		所管課	延床面積
設置目的	消防は、その施設及び人員を活用して、国民の生命、身体及び財産を火災から保護するとともに、水火災又は地震等の災害を防除し、及びこれらの災害による被害を軽減するほか、災害等による傷病者の搬送を適切に行うことを任務とする。										m ²
											m ²
										m ²	

【建物内訳】

No.	物件番号	名称	建築日	主体構造	屋根構造	耐用年数	地上階	地下階	耐震性	財産区分	延床面積
1	3118	コミュニティ消防センター内日分団4・5部消防機庫	2000(H12)/03/27	鉄筋コンクリート	陸屋根	38	2F		○	行政財産	64.30 m ²
2											m ²
3											m ²
4											m ²
5											m ²
6											m ²
7											m ²
8											m ²
9											m ²
10											m ²
合 計											64.30 m ²

【指定緊急避難場所・指定避難所】

指定緊急 避難場所	地震	津波	高潮	土砂災害	洪水
指定 避難所	指定	収容人員		人	

【施設写真】



【運営方法等】

運営方法	直営(一部委託を含む)	指定管理者		指定管理期間	~
------	-------------	-------	--	--------	---

【利用状況】

区分	R1(2019)年度	R2(2020)年度	R3(2021)年度
開館日数	365	366	365
利用者数			
利用者数/日	0.0	0.0	0.0
利用可能コマ数	0	0	0
利用コマ数	0	0	0
利用率			

【歳出情報】

(単位:千円)

区分	R1(2019)年度	R2(2020)年度	R3(2021)年度	
施設の コスト	人件費	0	0	0
	光熱水費等	31	30	32
	修繕料	0	44	0
	委託料			
	工事請負費			
	使用料及び賃借料	7	7	7
その他	0	0	0	
事業の コスト	人件費			
	委託料・報償費			
	その他	0	0	0
指定管理料				
歳出計	38	81	39	

【歳入情報】

(単位:千円)

区分	R1(2019)年度	R2(2020)年度	R3(2021)年度
施設使用料・負担金等	0	0	0
貸付料・目的外使用料等	0	0	0
その他収入	0	0	0
歳入計	0	0	0

【過去5年以内に実施した工事の内容】 (単位:千円)

実施年度	件名	工事費
(No data visible)		

【公共施設の適正配置に関する方向性】

占有面積	前期末面積	前期増減	機能の方向性	
			前期	中期・後期
64.30 m ²	64.30 m ²	0.00 m ²	→	→

カルテ番号	1167	利用用途分類	消防施設	評価分類	その他消防施設
-------	------	--------	------	------	---------

【施設基本情報】

施設名	下関市消防団内日分団第2・3部消防機庫	所在地	大字内日上字浴ノ前1625-1			所管課	消防局総務課	敷地面積	374.83 m ²	うち借地面積	374.83 m ²
		地区	内日	利用圏域	地区	駐車場台数	台	総延床面積	40.54 m ²	延床面積	40.54 m ²
設置根拠法令	消防組織法	設置条例	下関市消防団の設置等に関する条例			複合 関連施設	カルテ番号	施設名		所管課	延床面積
設置目的	消防は、その施設及び人員を活用して、国民の生命、身体及び財産を火災から保護するとともに、水火災又は地震等の災害を防除し、及びこれらの災害による被害を軽減するほか、災害等による傷病者の搬送を適切に行うことを任務とする。										m ²
											m ²
											m ²

【建物内訳】

No.	物件番号	名称	建築日	主体構造	屋根構造	耐用年数	地上階	地下階	耐震性	財産区分	延床面積
1	10081	下関市消防団内日分団第2・3部消防機庫	2020(R02)/03/17	鉄骨造	その他	31	1F		○	行政財産	40.54 m ²
2											m ²
3											m ²
4											m ²
5											m ²
6											m ²
7											m ²
8											m ²
9											m ²
10											m ²
合 計											40.54 m ²

【運営方法等】

運営方法	直営(一部委託を含む)	指定管理者		指定管理期間	~
------	-------------	-------	--	--------	---

【利用状況】

区分	R1(2019)年度	R2(2020)年度	R3(2021)年度
開館日数	365	366	365
利用者数			
利用者数/日	0.0	0.0	0.0
利用可能コマ数	0	0	0
利用コマ数	0	0	0
利用率			

【歳入情報】

区分	R1(2019)年度	R2(2020)年度	R3(2021)年度
施設使用料・負担金等	0	0	0
貸付料・目的外使用料等	0	0	0
その他収入	0	0	0
歳入計	0	0	0

【歳出情報】

区分	R1(2019)年度	R2(2020)年度	R3(2021)年度	
施設の コスト	人件費	0	0	0
	光熱水費等	13	28	32
	修繕料	0	0	0
	委託料			
	工事請負費			
	使用料及び賃借料			
事業の コスト	その他	0	0	0
	人件費			
	委託料・報償費			
	その他	0	0	0
指定管理料				
歳出計	13	28	32	

【指定緊急避難場所・指定避難所】

指定緊急 避難場所	地震	津波	高潮	土砂災害	洪水
指定 避難所	指定	収容人員		人	

【施設写真】



【過去5年以内に実施した工事の内容】

実施年度	件名	工事費
(単位:千円)		
(No work performed in the last 5 years)		

【公共施設の適正配置に関する方向性】

占有面積	前期末面積	前期増減	機能の方向性	
			前期	中期・後期
m ²	m ²	0.00 m ²		

カルテ番号	0976	利用用途分類	消防施設	評価分類	消防庁舎
-------	------	--------	------	------	------

【施設基本情報】

施設名	北消防署	所在地	綾羅木新町四丁目3-12			所管課	消防局総務課	敷地面積	1,591.69 m ²	うち借地面積	0.00 m ²
		地区	川中	利用圏域	広域	駐車場台数	10台	総延床面積	626.13 m ²	延床面積	626.13 m ²
設置根拠法令	消防組織法	設置条例	下関市消防署条例			複合 関連施設	カルテ番号	施設名	所管課	延床面積	
設置目的	消防は、その施設及び人員を活用して、国民の生命、身体及び財産を火災から保護するとともに、水火災又は地震等の災害を防除し、及びこれらの災害による被害を軽減するほか、災害等による傷病者の搬送を適切に行うことを任務とする。									m ²	
										m ²	
										m ²	

【建物内訳】

No.	物件番号	名称	建築日	主体構造	屋根構造	耐用年数	地上階	地下階	耐震性	財産区分	延床面積
1	3141	北消防署 消防庁舎(附属設備含む)	1988(S63)/08/09	鉄筋コンクリート	陸屋根	50	1F		○	行政財産	626.13 m ²
2											m ²
3											m ²
4											m ²
5											m ²
6											m ²
7											m ²
8											m ²
9											m ²
10											m ²
合 計											626.13 m ²

【運営方法等】

運営方法	直営(一部委託を含む)	指定管理者		指定管理期間	~
------	-------------	-------	--	--------	---

【利用状況】

区分	R1(2019)年度	R2(2020)年度	R3(2021)年度
開館日数	365	366	365
利用者数			
利用者数/日	0.0	0.0	0.0
利用可能コマ数	0	0	0
利用コマ数	0	0	0
利用率			

【歳入情報】

区分	R1(2019)年度	R2(2020)年度	R3(2021)年度
施設使用料・負担金等	0	0	0
貸付料・目的外使用料等	0	0	0
その他収入	0	0	0
歳入計	0	0	0

【歳出情報】

		区分	R1(2019)年度	R2(2020)年度	R3(2021)年度
施設の コスト	人件費		251,055	0	0
	光熱水費等		2,173	2,085	2,254
	修繕料		35	241	325
	委託料				
	工事請負費				
	使用料及び賃借料				
	その他			2	2
事業の コスト	人件費			259,236	252,070
	委託料・報償費				
	その他		597	554	588
	指定管理料				
	歳出計		253,860	262,118	255,239

【指定緊急避難場所・指定避難所】

指定緊急 避難場所	地震	津波	高潮	土砂災害	洪水
指定 避難所	指定	収容人員		人	

【施設写真】



【過去5年以内に実施した工事の内容】 (単位:千円)

実施年度	件名	工事費
(No work items reported)		

【公共施設の適正配置に関する方向性】

占有面積	前期末面積	前期増減	機能の方向性	
			前期	中期・後期
626.13 m ²	626.13 m ²	0.00 m ²	→	→

令和3年度(2021年度)

公共施設カルテ

カルテ番号	0924	利用用途分類	消防施設	評価分類	その他消防施設
-------	------	--------	------	------	---------

【施設基本情報】

施設名	下関市消防団川中分団第1部消防機庫	所在地	伊倉本町490-1			所管課	消防局総務課	敷地面積	165.53 m ²	うち借地面積	165.53 m ²
		地区	川中	利用圏域	地区	駐車場台数	0台	総延床面積	43.82 m ²	延床面積	43.82 m ²
設置根拠法令	消防組織法	設置条例	下関市消防団の設置等に関する条例			複合 関連施設	カルテ番号	施設名		所管課	延床面積
設置目的	消防は、その施設及び人員を活用して、国民の生命、身体及び財産を火災から保護するとともに、水火災又は地震等の災害を防除し、及びこれらの災害による被害を軽減するほか、災害等による傷病者の搬送を適切に行うことを任務とする。										m ²
											m ²
											m ²

【建物内訳】

No.	物件番号	名称	建築日	主体構造	屋根構造	耐用年数	地上階	地下階	耐震性	財産区分	延床面積
1	3214	下関市消防団川中分団第1部消防機庫(伊倉)	2016(H28)/03/17	鉄骨造	その他	31	2F		○	行政財産	43.82 m ²
2											m ²
3											m ²
4											m ²
5											m ²
6											m ²
7											m ²
8											m ²
9											m ²
10											m ²
合 計											43.82 m ²

【運営方法等】

運営方法	直営(一部委託を含む)	指定管理者		指定管理期間	~
------	-------------	-------	--	--------	---

【利用状況】

区分	R1(2019)年度	R2(2020)年度	R3(2021)年度
開館日数	365	366	365
利用者数			
利用者数/日	0.0	0.0	0.0
利用可能コマ数	0	0	0
利用コマ数	0	0	0
利用率			

【歳入情報】

区分	R1(2019)年度	R2(2020)年度	R3(2021)年度
施設使用料・負担金等	0	0	0
貸付料・目的外使用料等	0	0	0
その他収入	0	0	0
歳入計	0	0	0

【歳出情報】

区分	R1(2019)年度	R2(2020)年度	R3(2021)年度	
施設の コスト	人件費	0	0	0
	光熱水費等	40	38	40
	修繕料	0	0	0
	委託料			
	工事請負費			
	使用料及び賃借料			
事業の コスト	その他	0	0	0
	人件費			
	委託料・報償費			
	その他	0	0	0
指定管理料				
歳出計	40	38	40	

【指定緊急避難場所・指定避難所】

指定緊急 避難場所	地震	津波	高潮	土砂災害	洪水
指定 避難所	指定	収容人員			
			人		

【施設写真】



【過去5年以内に実施した工事の内容】 (単位:千円)

実施年度	件名	工事費
(No data visible)		

【公共施設の適正配置に関する方向性】

占有面積	前期末面積	前期増減	機能の方向性	
			前期	中期・後期
13.64 m ²	43.82 m ²	30.18 m ²	→(改築済)	→

カルテ番号	0925	利用用途分類	消防施設	評価分類	その他消防施設
-------	------	--------	------	------	---------

【施設基本情報】

施設名	下関市消防団川中分団第2部消防機庫	所在地	大字熊野488-6			所管課	消防局総務課	敷地面積	69.10 m ²	うち借地面積	0.00 m ²
		地区	川中	利用圏域	地区	駐車場台数	0台	総延床面積	26.48 m ²	延床面積	26.48 m ²
設置根拠法令	消防組織法	設置条例	下関市消防団の設置等に関する条例			複合 関連施設	カルテ番号	施設名		所管課	延床面積
設置目的	消防は、その施設及び人員を活用して、国民の生命、身体及び財産を火災から保護するとともに、水火災又は地震等の災害を防除し、及びこれらの災害による被害を軽減するほか、災害等による傷病者の搬送を適切に行うことを任務とする。										m ²
											m ²
											m ²

【建物内訳】

No.	物件番号	名称	建築日	主体構造	屋根構造	耐用年数	地上階	地下階	耐震性	財産区分	延床面積
1	3080	下関市消防団川中分団第2部消防機庫	1985(S60)/11/09	鉄筋コンクリート	陸屋根	38	1F		○	行政財産	26.48 m ²
2											m ²
3											m ²
4											m ²
5											m ²
6											m ²
7											m ²
8											m ²
9											m ²
10											m ²
合 計											26.48 m ²

【運営方法等】

運営方法	直営(一部委託を含む)	指定管理者		指定管理期間	~
------	-------------	-------	--	--------	---

【利用状況】

区分	R1(2019)年度	R2(2020)年度	R3(2021)年度
開館日数	365	366	365
利用者数			
利用者数/日	0.0	0.0	0.0
利用可能コマ数	0	0	0
利用コマ数	0	0	0
利用率			

【歳入情報】

区分	R1(2019)年度	R2(2020)年度	R3(2021)年度
施設使用料・負担金等	0	0	0
貸付料・目的外使用料等	0	0	0
その他収入	0	0	0
歳入計	0	0	0

【歳出情報】

区分	R1(2019)年度	R2(2020)年度	R3(2021)年度	
施設の コスト	人件費	0	0	0
	光熱水費等	14	13	13
	修繕料	0	0	228
	委託料			
	工事請負費			
	使用料及び賃借料			
事業の コスト	その他	0	0	0
	人件費			
	委託料・報償費			
	その他	0	0	0
指定管理料				
歳出計	14	13	241	

【指定緊急避難場所・指定避難所】

指定緊急 避難場所	地震	津波	高潮	土砂災害	洪水
指定 避難所	指定	収容人員			
			人		

【施設写真】



【過去5年以内に実施した工事の内容】 (単位:千円)

実施年度	件名	工事費
(No work performed in the last 5 years)		

【公共施設の適正配置に関する方向性】

占有面積	前期末面積	前期増減	機能の方向性	
			前期	中期・後期
26.48 m ²	26.48 m ²	0.00 m ²	→	→

カルテ番号	0926	利用用途分類	消防施設	評価分類	その他消防施設
-------	------	--------	------	------	---------

【施設基本情報】

施設名	下関市消防団川中分団第6部消防機庫	所在地	大字延行264			所管課	消防局総務課	敷地面積	58.64 m ²	うち借地面積	58.64 m ²
		地区	川中	利用圏域	地区	駐車場台数	0台	総延床面積	32.49 m ²	延床面積	32.49 m ²
設置根拠法令	消防組織法	設置条例	下関市消防団の設置等に関する条例			複合 関連施設	カルテ番号	施設名		所管課	延床面積
設置目的	消防は、その施設及び人員を活用して、国民の生命、身体及び財産を火災から保護するとともに、水火災又は地震等の災害を防除し、及びこれらの災害による被害を軽減するほか、災害等による傷病者の搬送を適切に行うことを任務とする。										m ²
											m ²
											m ²

【建物内訳】

No.	物件番号	名称	建築日	主体構造	屋根構造	耐用年数	地上階	地下階	耐震性	財産区分	延床面積
1	3081	下関市消防団川中分団第6部消防機庫	1986(S61)/12/06	鉄筋コンクリート	陸屋根	38	1F		○	行政財産	32.49 m ²
2											m ²
3											m ²
4											m ²
5											m ²
6											m ²
7											m ²
8											m ²
9											m ²
10											m ²
合 計											32.49 m ²

【運営方法等】

運営方法	直営(一部委託を含む)	指定管理者		指定管理期間	~
------	-------------	-------	--	--------	---

【利用状況】

区分	R1(2019)年度	R2(2020)年度	R3(2021)年度
開館日数	365	366	365
利用者数			
利用者数/日	0.0	0.0	0.0
利用可能コマ数	0	0	0
利用コマ数	0	0	0
利用率			

【歳入情報】

区分	R1(2019)年度	R2(2020)年度	R3(2021)年度
施設使用料・負担金等	0	0	0
貸付料・目的外使用料等	0	0	0
その他収入	0	0	0
歳入計	0	0	0

【歳出情報】

		区分	R1(2019)年度	R2(2020)年度	R3(2021)年度
施設の コスト	人件費	0	0	0	
	光熱水費等	19	17	18	
	修繕料	0	0	0	
	委託料				
	工事請負費				
	使用料及び賃借料				
	その他	0	0	0	
事業の コスト	人件費				
	委託料・報償費				
	その他	0	0	0	
	指定管理料				
	歳出計	19	17	18	

【指定緊急避難場所・指定避難所】

指定緊急 避難場所	地震	津波	高潮	土砂災害	洪水
指定 避難所	指定	収容人員		人	

【施設写真】



【過去5年以内に実施した工事の内容】 (単位:千円)

実施年度	件名	工事費
(No work performed in the last 5 years)		

【公共施設の適正配置に関する方向性】

占有面積	前期末面積	前期増減	機能の方向性	
			前期	中期・後期
32.49 m ²	32.49 m ²	0.00 m ²	→	→

カルテ番号	0927	利用用途分類	消防施設	評価分類	その他消防施設
-------	------	--------	------	------	---------

【施設基本情報】

施設名	下関市消防団川中分団第8部消防機庫	所在地	大字石原74-5			所管課	消防局総務課	敷地面積	33.05 m ²	うち借地面積	33.05 m ²
		地区	川中	利用圏域	地区	駐車場台数	0台	総延床面積	23.04 m ²	延床面積	23.04 m ²
設置根拠法令	消防組織法	設置条例	下関市消防団の設置等に関する条例			複合 関連施設	カルテ番号	施設名		所管課	延床面積
設置目的	消防は、その施設及び人員を活用して、国民の生命、身体及び財産を火災から保護するとともに、水火災又は地震等の災害を防除し、及びこれらの災害による被害を軽減するほか、災害等による傷病者の搬送を適切に行うことを任務とする。										m ²
											m ²
											m ²

【建物内訳】

No.	物件番号	名称	建築日	主体構造	屋根構造	耐用年数	地上階	地下階	耐震性	財産区分	延床面積
1	3082	下関市消防団川中分団第8部消防機庫	1985(S60)/03/28	鉄筋コンクリート	陸屋根	38	1F		○	行政財産	23.04 m ²
2											m ²
3											m ²
4											m ²
5											m ²
6											m ²
7											m ²
8											m ²
9											m ²
10											m ²
合 計											23.04 m ²

【指定緊急避難場所・指定避難所】

指定緊急 避難場所	地震	津波	高潮	土砂災害	洪水
指定 避難所	指定	収容人員		人	

【施設写真】



【過去5年以内に実施した工事の内容】 (単位:千円)

実施年度	件名	工事費
(No work performed in the last 5 years)		

【公共施設の適正配置に関する方向性】

占有面積	前期末面積	前期増減	機能の方向性	
			前期	中期・後期
23.04 m ²	23.04 m ²	0.00 m ²	→	→

【運営方法等】

運営方法	直営(一部委託を含む)	指定管理者		指定管理期間	~
------	-------------	-------	--	--------	---

【利用状況】

区分	R1(2019)年度	R2(2020)年度	R3(2021)年度
開館日数	365	366	365
利用者数			
利用者数/日	0.0	0.0	0.0
利用可能コマ数	0	0	0
利用コマ数	0	0	0
利用率			

【歳出情報】 (単位:千円)

区分	R1(2019)年度	R2(2020)年度	R3(2021)年度	
施設の コスト	人件費	0	0	0
	光熱水費等	18	17	17
	修繕料	0	61	0
	委託料			
	工事請負費			
	使用料及び賃借料			
事業の コスト	その他	0	0	0
	人件費			
	委託料・報償費			
	その他	0	0	0
指定管理料				
歳出計	18	78	17	

【歳入情報】 (単位:千円)

区分	R1(2019)年度	R2(2020)年度	R3(2021)年度
施設使用料・負担金等	0	0	0
貸付料・目的外使用料等	0	0	0
その他収入	0	0	0
歳入計	0	0	0

カルテ番号	0937	利用用途分類	消防施設	評価分類	その他消防施設
-------	------	--------	------	------	---------

【施設基本情報】

施設名	下関市消防団川中分団第4部消防機庫	所在地	垢田町一丁目861-1			所管課	消防局総務課	敷地面積	117.24 m ²	うち借地面積	117.24 m ²
		地区	川中	利用圏域	地区	駐車場台数	0台	総延床面積	76.98 m ²	延床面積	76.98 m ²
設置根拠法令	消防組織法	設置条例	下関市消防団の設置に関する条例			複合 関連施設	カルテ番号	施設名		所管課	延床面積
設置目的	消防は、その施設及び人員を活用して、国民の生命、身体及び財産を火災から保護するとともに、水火災又は地震等の災害を防除し、及びこれらの災害による被害を軽減するほか、災害等による傷病者の搬送を適切に行うことを任務とする。										m ²
											m ²
											m ²

【建物内訳】

No.	物件番号	名称	建築日	主体構造	屋根構造	耐用年数	地上階	地下階	耐震性	財産区分	延床面積
1	10030	下関市消防団川中分団第4部消防機庫	2018(H30)/03/16	鉄骨造	その他	31	2F		○	行政財産	76.98 m ²
2											m ²
3											m ²
4											m ²
5											m ²
6											m ²
7											m ²
8											m ²
9											m ²
10											m ²
合 計											76.98 m ²

【運営方法等】

運営方法	直営(一部委託を含む)	指定管理者		指定管理期間	~
------	-------------	-------	--	--------	---

【利用状況】

区分	R1(2019)年度	R2(2020)年度	R3(2021)年度
開館日数	365	366	365
利用者数			
利用者数/日	0.0	0.0	0.0
利用可能コマ数	0	0	0
利用コマ数	0	0	0
利用率			

【歳入情報】

(単位:千円)

区分	R1(2019)年度	R2(2020)年度	R3(2021)年度
施設使用料・負担金等	0	0	0
貸付料・目的外使用料等	0	0	0
その他収入	0	0	0
歳入計	0	0	0

【歳出情報】

(単位:千円)

区分	R1(2019)年度	R2(2020)年度	R3(2021)年度	
施設の コスト	人件費	0	0	0
	光熱水費等	51	49	52
	修繕料	0	0	65
	委託料			
	工事請負費			
	使用料及び賃借料			
事業の コスト	その他	0	0	0
	人件費			
	委託料・報償費			
	その他	0	0	0
指定管理料				
歳出計	51	49	117	

【指定緊急避難場所・指定避難所】

指定緊急 避難場所	地震	津波	高潮	土砂災害	洪水
指定 避難所	指定	収容人員			
				人	

【施設写真】



【過去5年以内に実施した工事の内容】 (単位:千円)

実施年度	件名	工事費
(No work items listed)		

【公共施設の適正配置に関する方向性】

占有面積	前期末面積	前期増減	機能の方向性	
			前期	中期・後期
21.84 m ²	76.98 m ²	55.14 m ²	→(改築済)	→

カルテ番号	0944	利用用途分類	消防施設	評価分類	その他消防施設
-------	------	--------	------	------	---------

【施設基本情報】

施設名	下関市消防団川中分団第3部消防機庫	所在地	大字稗田373-3			所管課	消防局総務課	敷地面積	50.00 m ²	うち借地面積	50.00 m ²
		地区	川中	利用圏域	地区	駐車場台数	0台	総延床面積	10.62 m ²	延床面積	10.62 m ²
設置根拠法令	消防組織法	設置条例	下関市消防団の設置に関する条例			複合 関連施設	カルテ番号	施設名		所管課	延床面積
設置目的	消防は、その施設及び人員を活用して、国民の生命、身体及び財産を火災から保護するとともに、水火災又は地震等の災害を防除し、及びこれらの災害による被害を軽減するほか、災害等による傷病者の搬送を適切に行うことを任務とする。										m ²
											m ²
											m ²

【建物内訳】

No.	物件番号	名称	建築日	主体構造	屋根構造	耐用年数	地上階	地下階	耐震性	財産区分	延床面積
1	3100	下関市消防団川中分団第3部消防機庫	1976(S51)/01/10	補強コンクリート	その他	34	1F		○	行政財産	10.62 m ²
2											m ²
3											m ²
4											m ²
5											m ²
6											m ²
7											m ²
8											m ²
9											m ²
10											m ²
合 計											10.62 m ²

【運営方法等】

運営方法	直営(一部委託を含む)	指定管理者		指定管理期間	~
------	-------------	-------	--	--------	---

【利用状況】

区分	R1(2019)年度	R2(2020)年度	R3(2021)年度
開館日数	365	366	365
利用者数			
利用者数/日	0.0	0.0	0.0
利用可能コマ数	0	0	0
利用コマ数	0	0	0
利用率			

【歳入情報】

区分	R1(2019)年度	R2(2020)年度	R3(2021)年度
施設使用料・負担金等	0	0	0
貸付料・目的外使用料等	0	0	0
その他収入	0	0	0
歳入計	0	0	0

【歳出情報】

(単位:千円)

区分	R1(2019)年度	R2(2020)年度	R3(2021)年度	
施設の コスト	人件費	0	0	0
	光熱水費等	10	9	10
	修繕料	0	0	0
	委託料			
	工事請負費			
	使用料及び賃借料	15	15	15
その他	0	0	0	
事業の コスト	人件費			
	委託料・報償費			
	その他	0	0	0
指定管理料				
歳出計	25	24	25	

【指定緊急避難場所・指定避難所】

指定緊急 避難場所	地震	津波	高潮	土砂災害	洪水
指定 避難所	指定	収容人員		人	

【施設写真】



【過去5年以内に実施した工事の内容】 (単位:千円)

実施年度	件名	工事費
(No work reported)		

【公共施設の適正配置に関する方向性】

占有面積	前期末面積	前期増減	機能の方向性	
			前期	中期・後期
10.62 m ²	10.62 m ²	0.00 m ²	→	→

カルテ番号	0950	利用用途分類	消防施設	評価分類	その他消防施設
-------	------	--------	------	------	---------

【施設基本情報】

施設名	下関市消防団川中分団第9部消防機庫	所在地	綾羅木本町五丁目14-3			所管課	消防局総務課	敷地面積	66.11 m ²	うち借地面積	66.11 m ²
		地区	川中	利用圏域	地区	駐車場台数	0台	総延床面積	33.06 m ²	延床面積	33.06 m ²
設置根拠法令	消防組織法	設置条例	下関市消防団の設置に関する条例			複合 関連施設	カルテ番号	施設名		所管課	延床面積
設置目的	消防は、その施設及び人員を活用して、国民の生命、身体及び財産を火災から保護するとともに、水火災又は地震等の災害を防除し、及びこれらの災害による被害を軽減するほか、災害等による傷病者の搬送を適切に行うことを任務とする。										m ²
											m ²
											m ²

【建物内訳】

No.	物件番号	名称	建築日	主体構造	屋根構造	耐用年数	地上階	地下階	耐震性	財産区分	延床面積
1	3107	下関市消防団川中分団第9部消防機庫	1981(S56)/03/31	補強コンクリート	その他	34	1F		○	行政財産	33.06 m ²
2											m ²
3											m ²
4											m ²
5											m ²
6											m ²
7											m ²
8											m ²
9											m ²
10											m ²
合 計											33.06 m ²

【運営方法等】

運営方法	直営(一部委託を含む)	指定管理者		指定管理期間	~
------	-------------	-------	--	--------	---

【利用状況】

区分	R1(2019)年度	R2(2020)年度	R3(2021)年度
開館日数	365	366	365
利用者数			
利用者数/日	0.0	0.0	0.0
利用可能コマ数	0	0	0
利用コマ数	0	0	0
利用率			

【歳入情報】

区分	R1(2019)年度	R2(2020)年度	R3(2021)年度
施設使用料・負担金等	0	0	0
貸付料・目的外使用料等	0	0	0
その他収入	0	0	0
歳入計	0	0	0

【歳出情報】

区分	R1(2019)年度	R2(2020)年度	R3(2021)年度	
施設の コスト	人件費	0	0	0
	光熱水費等	26	25	26
	修繕料	0	0	0
	委託料			
	工事請負費			
	使用料及び賃借料			
事業の コスト	その他	0	0	0
	人件費			
	委託料・報償費			
	その他	0	0	0
指定管理料				
歳出計	26	25	26	

【指定緊急避難場所・指定避難所】

指定緊急 避難場所	地震	津波	高潮	土砂災害	洪水
指定 避難所	指定	収容人員		人	

【施設写真】



【過去5年以内に実施した工事の内容】

実施年度	件名	工事費
(単位:千円)		
(内容が空欄)		

【公共施設の適正配置に関する方向性】

占有面積	前期末面積	前期増減	機能の方向性	
			前期	中期・後期
33.06 m ²	33.06 m ²	0.00 m ²	→	→

カルテ番号	0963	利用用途分類	消防施設	評価分類	その他消防施設
-------	------	--------	------	------	---------

【施設基本情報】

施設名	防災拠点川中分団第5部消防機庫	所在地	大字綾羅木530-1			所管課	消防局総務課	敷地面積	340.47 m ²	うち借地面積	340.47 m ²
		地区	川中	利用圏域	地区	駐車場台数	0台	総延床面積	63.91 m ²	延床面積	63.91 m ²
設置根拠法令	消防組織法	設置条例	下関市消防団の設置に関する条例			複合 関連施設	カルテ番号	施設名		所管課	延床面積
設置目的	消防は、その施設及び人員を活用して、国民の生命、身体及び財産を火災から保護するとともに、水火災又は地震等の災害を防除し、及びこれらの災害による被害を軽減するほか、災害等による傷病者の搬送を適切に行うことを任務とする。									m ²	
										m ²	
										m ²	

【建物内訳】

No.	物件番号	名称	建築日	主体構造	屋根構造	耐用年数	地上階	地下階	耐震性	財産区分	延床面積
1	3121	防災拠点川中分団第5部消防機庫	2003(H15)/03/27	鉄筋コンクリート	陸屋根	38	2F		○	行政財産	63.91 m ²
2											m ²
3											m ²
4											m ²
5											m ²
6											m ²
7											m ²
8											m ²
9											m ²
10											m ²
合 計											63.91 m ²

【運営方法等】

運営方法	直営(一部委託を含む)	指定管理者		指定管理期間	~
------	-------------	-------	--	--------	---

【利用状況】

区分	R1(2019)年度	R2(2020)年度	R3(2021)年度
開館日数	365	366	365
利用者数			
利用者数/日	0.0	0.0	0.0
利用可能コマ数	0	0	0
利用コマ数	0	0	0
利用率			

【歳入情報】

区分	R1(2019)年度	R2(2020)年度	R3(2021)年度
施設使用料・負担金等	0	0	0
貸付料・目的外使用料等	0	0	0
その他収入	0	0	0
歳入計	0	0	0

【歳出情報】

		区分	R1(2019)年度	R2(2020)年度	R3(2021)年度
施設の コスト	人件費	0	0	0	
	光熱水費等	31	29	31	
	修繕料	0	66	0	
	委託料				
	工事請負費				
	使用料及び賃借料				
	その他	0	0	0	
事業の コスト	人件費				
	委託料・報償費				
	その他	0	0	0	
		指定管理料			
		歳出計	31	95	31

【指定緊急避難場所・指定避難所】

指定緊急 避難場所	地震	津波	高潮	土砂災害	洪水
指定 避難所	指定	収容人員			
		人			

【施設写真】



【過去5年以内に実施した工事の内容】 (単位:千円)

実施年度	件名	工事費
(No work performed in the last 5 years)		

【公共施設の適正配置に関する方向性】

占有面積	前期末面積	前期増減	機能の方向性	
			前期	中期・後期
63.91 m ²	63.91 m ²	0.00 m ²	→	→

カルテ番号	1041	利用用途分類	消防施設	評価分類	その他消防施設
-------	------	--------	------	------	---------

【施設基本情報】

施設名	下関市消防団川中分団第7部消防機庫	所在地	大字有富247-3			所管課	消防局総務課	敷地面積	200.88 m ²	うち借地面積	0.00 m ²
		地区	川中	利用圏域	地区	駐車場台数	0台	総延床面積	66.82 m ²	延床面積	66.82 m ²
設置根拠法令	消防組織法	設置条例	下関市消防団の設置等に関する条例			複合 関連施設	カルテ番号	施設名		所管課	延床面積
設置目的	消防は、その施設及び人員を活用して、国民の生命、身体及び財産を火災から保護するとともに、水火災又は地震等の災害を防除し、及びこれらの災害による被害を軽減するほか、災害等による傷病者の搬送を適切に行うことを任務とする。										m ²
											m ²
											m ²

【建物内訳】

No.	物件番号	名称	建築日	主体構造	屋根構造	耐用年数	地上階	地下階	耐震性	財産区分	延床面積
1	3205	下関市消防団川中分団第7部消防機庫	2009(H21)/12/10	鉄骨造	スレート葺	31	2F		○	行政財産	66.82 m ²
2											m ²
3											m ²
4											m ²
5											m ²
6											m ²
7											m ²
8											m ²
9											m ²
10											m ²
合 計											66.82 m ²

【運営方法等】

運営方法	直営(一部委託を含む)	指定管理者		指定管理期間	~
------	-------------	-------	--	--------	---

【利用状況】

区分	R1(2019)年度	R2(2020)年度	R3(2021)年度
開館日数	365	366	365
利用者数			
利用者数/日	0.0	0.0	0.0
利用可能コマ数	0	0	0
利用コマ数	0	0	0
利用率			

【歳入情報】

区分	R1(2019)年度	R2(2020)年度	R3(2021)年度
施設使用料・負担金等	0	0	0
貸付料・目的外使用料等	0	0	0
その他収入	0	0	0
歳入計	0	0	0

【歳出情報】

(単位:千円)

区分	R1(2019)年度	R2(2020)年度	R3(2021)年度	
施設の コスト	人件費	0	0	0
	光熱水費等	37	26	28
	修繕料	0	0	0
	委託料			
	工事請負費			
	使用料及び賃借料			
その他	0	0	0	
事業の コスト	人件費			
	委託料・報償費			
	その他	0	0	0
指定管理料				
歳出計	37	26	28	

【指定緊急避難場所・指定避難所】

指定緊急 避難場所	地震	津波	高潮	土砂災害	洪水
指定 避難所	指定	収容人員		人	

【施設写真】



【過去5年以内に実施した工事の内容】 (単位:千円)

実施年度	件名	工事費
(No work performed in the last 5 years)		

【公共施設の適正配置に関する方向性】

占有面積	前期末面積	前期増減	機能の方向性	
			前期	中期・後期
66.82 m ²	66.82 m ²	0.00 m ²	→	→

カルテ番号	0903	利用用途分類	消防施設	評価分類	その他消防施設
-------	------	--------	------	------	---------

【施設基本情報】

施設名	安岡水防倉庫	所在地	大字横野52-4			所管課	消防局総務課	敷地面積	27.72 m ²	うち借地面積	0.00 m ²
		地区	安岡	利用圏域	地区	駐車場台数	0台	総延床面積	12.95 m ²	延床面積	12.95 m ²
設置根拠法令	水防法	設置条例				複合 関連施設	カルテ番号	施設名		所管課	延床面積
設置目的	洪水、津波又は高潮に際し、水災を警戒し、防御し、及びこれによる被害を軽減し、もつて公共の安全を保持することを目的とする。										m ²
											m ²
											m ²

【建物内訳】

No.	物件番号	名称	建築日	主体構造	屋根構造	耐用年数	地上階	地下階	耐震性	財産区分	延床面積
1	3057	安岡水防倉庫	1972(S47)/03/30	補強コンクリート	その他	34	1F		×	行政財産	12.95 m ²
2											m ²
3											m ²
4											m ²
5											m ²
6											m ²
7											m ²
8											m ²
9											m ²
10											m ²
合 計											12.95 m ²

【指定緊急避難場所・指定避難所】

指定緊急 避難場所	地震	津波	高潮	土砂災害	洪水
指定 避難所	指定	収容人員		人	

【施設写真】



【過去5年以内に実施した工事の内容】 (単位:千円)

実施年度	件名	工事費
(No work performed in the last 5 years)		

【公共施設の適正配置に関する方向性】

占有面積	前期末面積	前期増減	機能の方向性	
			前期	中期・後期
12.95 m ²	12.95 m ²	0.00 m ²	→	集約化

【運営方法等】

運営方法	直営(一部委託を含む)	指定管理者		指定管理期間	~
------	-------------	-------	--	--------	---

【利用状況】

区分	R1(2019)年度	R2(2020)年度	R3(2021)年度
開館日数	365	366	365
利用者数			
利用者数/日	0.0	0.0	0.0
利用可能コマ数	0	0	0
利用コマ数	0	0	0
利用率			

【歳出情報】

(単位:千円)

区分	R1(2019)年度	R2(2020)年度	R3(2021)年度	
施設の コスト	人件費	0	0	0
	光熱水費等	8	7	7
	修繕料			
	委託料			
	工事請負費			
	使用料及び賃借料			
事業の コスト	その他			
	人件費			
	委託料・報償費			
	その他	0	0	0
指定管理料				
歳出計	8	7	7	

【歳入情報】

(単位:千円)

区分	R1(2019)年度	R2(2020)年度	R3(2021)年度
施設使用料・負担金等	0	0	0
貸付料・目的外使用料等	0	0	0
その他収入	0	0	0
歳入計	0	0	0

カルテ番号	0928	利用用途分類	消防施設	評価分類	その他消防施設
-------	------	--------	------	------	---------

【施設基本情報】

施設名	下関市消防団安岡分団第3部消防機庫	所在地	大字福江1591-2			所管課	消防局総務課	敷地面積	147.92 m ²	うち借地面積	147.92 m ²
		地区	安岡	利用圏域	地区	駐車場台数	0台	総延床面積	34.40 m ²	延床面積	34.40 m ²
設置根拠法令	消防組織法	設置条例	下関市消防団の設置等に関する条例			複合 関連施設	カルテ番号	施設名		所管課	延床面積
設置目的	消防は、その施設及び人員を活用して、国民の生命、身体及び財産を火災から保護するとともに、水火災又は地震等の災害を防除し、及びこれらの災害による被害を軽減するほか、災害等による傷病者の搬送を適切に行うことを任務とする。										m ²
											m ²
											m ²

【建物内訳】

No.	物件番号	名称	建築日	主体構造	屋根構造	耐用年数	地上階	地下階	耐震性	財産区分	延床面積
1	3083	下関市消防団安岡分団第3部消防機庫	1980(S55)/03/05	補強コンクリート	その他	34	1F		○	行政財産	34.40 m ²
2											m ²
3											m ²
4											m ²
5											m ²
6											m ²
7											m ²
8											m ²
9											m ²
10											m ²
合 計											34.40 m ²

【指定緊急避難場所・指定避難所】

指定緊急 避難場所	地震	津波	高潮	土砂災害	洪水
指定 避難所	指定	収容人員			
		人			

【施設写真】



【過去5年以内に実施した工事の内容】 (単位:千円)

実施年度	件名	工事費
(No data visible)		

【公共施設の適正配置に関する方向性】

占有面積	前期末面積	前期増減	機能の方向性	
			前期	中期・後期
34.40 m ²	34.40 m ²	0.00 m ²	→	→

【運営方法等】

運営方法	直営(一部委託を含む)	指定管理者		指定管理期間	~
------	-------------	-------	--	--------	---

【利用状況】

区分	R1(2019)年度	R2(2020)年度	R3(2021)年度
開館日数	365	366	365
利用者数			
利用者数/日	0.0	0.0	0.0
利用可能コマ数	0	0	0
利用コマ数	0	0	0
利用率			

【歳出情報】

(単位:千円)

区分	R1(2019)年度	R2(2020)年度	R3(2021)年度	
施設の コスト	人件費	0	0	0
	光熱水費等	28	36	43
	修繕料	0	0	0
	委託料			
	工事請負費			
	使用料及び賃借料			
事業の コスト	その他	0	0	0
	人件費			
	委託料・報償費			
	その他	0	0	0
指定管理料				
歳出計	28	36	43	

【歳入情報】

(単位:千円)

区分	R1(2019)年度	R2(2020)年度	R3(2021)年度
施設使用料・負担金等	0	0	0
貸付料・目的外使用料等	0	0	0
その他収入	0	0	0
歳入計	0	0	0

カルテ番号	0929	利用用途分類	消防施設	評価分類	その他消防施設
-------	------	--------	------	------	---------

【施設基本情報】

施設名	下関市消防団安岡分団第4部消防機庫	所在地	大字安岡800			所管課	消防局総務課	敷地面積	43.68 m ²	うち借地面積	43.68 m ²
		地区	安岡	利用圏域	地区	駐車場台数	0台	総延床面積	32.49 m ²	延床面積	32.49 m ²
設置根拠法令	消防組織法	設置条例	下関市消防団の設置等に関する条例			複合 関連施設	カルテ番号	施設名		所管課	延床面積
設置目的	消防は、その施設及び人員を活用して、国民の生命、身体及び財産を火災から保護するとともに、水火災又は地震等の災害を防除し、及びこれらの災害による被害を軽減するほか、災害等による傷病者の搬送を適切に行うことを任務とする。										m ²
											m ²
											m ²

【建物内訳】

No.	物件番号	名称	建築日	主体構造	屋根構造	耐用年数	地上階	地下階	耐震性	財産区分	延床面積
1	3084	下関市消防団安岡分団第4部消防機庫	1986(S61)/12/17	鉄筋コンクリート	陸屋根	38	1F		○	行政財産	32.49 m ²
2											m ²
3											m ²
4											m ²
5											m ²
6											m ²
7											m ²
8											m ²
9											m ²
10											m ²
合 計											32.49 m ²

【運営方法等】

運営方法	直営(一部委託を含む)	指定管理者		指定管理期間	~
------	-------------	-------	--	--------	---

【利用状況】

区分	R1(2019)年度	R2(2020)年度	R3(2021)年度
開館日数	365	366	365
利用者数			
利用者数/日	0.0	0.0	0.0
利用可能コマ数	0	0	0
利用コマ数	0	0	0
利用率			

【歳入情報】

区分	R1(2019)年度	R2(2020)年度	R3(2021)年度
施設使用料・負担金等	0	0	0
貸付料・目的外使用料等	0	0	0
その他収入	0	0	0
歳入計	0	0	0

【歳出情報】

区分	R1(2019)年度	R2(2020)年度	R3(2021)年度	
施設の コスト	人件費	0	0	0
	光熱水費等	21	20	20
	修繕料	0	0	0
	委託料			
	工事請負費			
	使用料及び賃借料			
事業の コスト	その他	0	0	0
	人件費			
	委託料・報償費			
	その他	0	0	0
指定管理料				
歳出計	21	20	20	

【指定緊急避難場所・指定避難所】

指定緊急 避難場所	地震	津波	高潮	土砂災害	洪水
指定 避難所	指定	収容人員		人	

【施設写真】



【過去5年以内に実施した工事の内容】 (単位:千円)

実施年度	件名	工事費
(No work reported)		

【公共施設の適正配置に関する方向性】

占有面積	前期末面積	前期増減	機能の方向性	
			前期	中期・後期
32.49 m ²	32.49 m ²	0.00 m ²	→	→

カルテ番号	0930	利用用途分類	消防施設	評価分類	その他消防施設
-------	------	--------	------	------	---------

【施設基本情報】

施設名	下関市消防団安岡分団第5部消防機庫	所在地	大字蒲生野604			所管課	消防局総務課	敷地面積	50.00 m ²	うち借地面積	50.00 m ²
		地区	安岡	利用圏域	地区	駐車場台数	0台	総延床面積	32.49 m ²	延床面積	32.49 m ²
設置根拠法令	消防組織法	設置条例	下関市消防団の設置等に関する条例			複合 関連施設	カルテ番号	施設名		所管課	延床面積
設置目的	消防は、その施設及び人員を活用して、国民の生命、身体及び財産を火災から保護するとともに、水火災又は地震等の災害を防除し、及びこれらの災害による被害を軽減するほか、災害等による傷病者の搬送を適切に行うことを任務とする。										m ²
											m ²
											m ²

【建物内訳】

No.	物件番号	名称	建築日	主体構造	屋根構造	耐用年数	地上階	地下階	耐震性	財産区分	延床面積
1	3085	下関市消防団安岡分団第5部消防機庫	1988(S63)/03/23	鉄筋コンクリート	陸屋根	38	1F		○	行政財産	32.49 m ²
2											m ²
3											m ²
4											m ²
5											m ²
6											m ²
7											m ²
8											m ²
9											m ²
10											m ²
合 計											32.49 m ²

【運営方法等】

運営方法	直営(一部委託を含む)	指定管理者		指定管理期間	~
------	-------------	-------	--	--------	---

【利用状況】

区分	R1(2019)年度	R2(2020)年度	R3(2021)年度
開館日数	365	366	365
利用者数			
利用者数/日	0.0	0.0	0.0
利用可能コマ数	0	0	0
利用コマ数	0	0	0
利用率			

【歳入情報】

区分	R1(2019)年度	R2(2020)年度	R3(2021)年度
施設使用料・負担金等	0	0	0
貸付料・目的外使用料等	0	0	0
その他収入	0	0	0
歳入計	0	0	0

【歳出情報】

		区分	R1(2019)年度	R2(2020)年度	R3(2021)年度
施設の コスト	人件費		0	0	0
	光熱水費等		22	22	25
	修繕料		0	44	0
	委託料				
	工事請負費				
	使用料及び賃借料				
	その他		0	0	0
事業の コスト	人件費				
	委託料・報償費				
	その他		0	0	0
	指定管理料				
	歳出計		22	66	25

【指定緊急避難場所・指定避難所】

指定緊急 避難場所	地震	津波	高潮	土砂災害	洪水
指定 避難所	指定	収容人員			
		人			

【施設写真】



【過去5年以内に実施した工事の内容】 (単位:千円)

実施年度	件名	工事費
(No work has been implemented in the past 5 years)		

【公共施設の適正配置に関する方向性】

占有面積	前期末面積	前期増減	機能の方向性	
			前期	中期・後期
32.49 m ²	32.49 m ²	0.00 m ²	→	→

カルテ番号	0931	利用用途分類	消防施設	評価分類	その他消防施設
-------	------	--------	------	------	---------

【施設基本情報】

施設名	下関市消防団安岡分団第6部消防機庫	所在地	富任町五丁目72-2			所管課	消防局総務課	敷地面積	156.65 m ²	うち借地面積	0.00 m ²
		地区	安岡	利用圏域		地区		駐車場台数	0台	総延床面積	36.20 m ²
設置根拠法令	消防組織法	設置条例	下関市消防団の設置等に関する条例			複合 関連施設	カルテ番号	施設名		所管課	延床面積
設置目的	消防は、その施設及び人員を活用して、国民の生命、身体及び財産を火災から保護するとともに、水火災又は地震等の災害を防除し、及びこれらの災害による被害を軽減するほか、災害等による傷病者の搬送を適切に行うことを任務とする。										m ²
											m ²
											m ²

【建物内訳】

No.	物件番号	名称	建築日	主体構造	屋根構造	耐用年数	地上階	地下階	耐震性	財産区分	延床面積
1	3086	下関市消防団安岡分団第6部消防機庫	1988(S63)/03/30	鉄筋コンクリート	陸屋根	38	1F		○	行政財産	36.20 m ²
2											m ²
3											m ²
4											m ²
5											m ²
6											m ²
7											m ²
8											m ²
9											m ²
10											m ²
合 計											36.20 m ²

【運営方法等】

運営方法	直営(一部委託を含む)	指定管理者		指定管理期間	~
------	-------------	-------	--	--------	---

【利用状況】

区分	R1(2019)年度	R2(2020)年度	R3(2021)年度
開館日数	365	366	365
利用者数			
利用者数/日	0.0	0.0	0.0
利用可能コマ数	0	0	0
利用コマ数	0	0	0
利用率			

【歳入情報】

区分	R1(2019)年度	R2(2020)年度	R3(2021)年度
施設使用料・負担金等	0	0	0
貸付料・目的外使用料等	0	0	0
その他収入	0	0	0
歳入計	0	0	0

【歳出情報】

区分	R1(2019)年度	R2(2020)年度	R3(2021)年度	
施設の コスト	人件費	0	0	0
	光熱水費等	36	35	36
	修繕料	0	0	0
	委託料			
	工事請負費			
	使用料及び賃借料			
事業の コスト	その他	0	0	0
	人件費			
	委託料・報償費			
	その他	0	0	0
指定管理料				
歳出計	36	35	36	

【指定緊急避難場所・指定避難所】

指定緊急 避難場所	地震	津波	高潮	土砂災害	洪水
指定 避難所	指定	収容人員		人	

【施設写真】



【過去5年以内に実施した工事の内容】 (単位:千円)

実施年度	件名	工事費
(No work reported)		

【公共施設の適正配置に関する方向性】

占有面積	前期末面積	前期増減	機能の方向性	
			前期	中期・後期
27.00 m ²	36.20 m ²	9.20 m ²	→(改築済)	→

令和3年度(2021年度)

公共施設カルテ

カルテ番号	0946	利用用途分類	消防施設	評価分類	その他消防施設
-------	------	--------	------	------	---------

【施設基本情報】

施設名	下関市消防団安岡分団第1部消防機庫	所在地	大字富任824-5			所管課	消防局総務課	敷地面積	141.90 m ²	うち借地面積	141.90 m ²
		地区	安岡	利用圏域	地区	駐車場台数	0台	総延床面積	39.68 m ²	延床面積	39.68 m ²
設置根拠法令	消防組織法	設置条例	下関市消防団の設置に関する条例			複合 関連施設	カルテ番号	施設名		所管課	延床面積
設置目的	消防は、その施設及び人員を活用して、国民の生命、身体及び財産を火災から保護するとともに、水火災又は地震等の災害を防除し、及びこれらの災害による被害を軽減するほか、災害等による傷病者の搬送を適切に行うことを任務とする。										m ²
											m ²
											m ²

【建物内訳】

No.	物件番号	名称	建築日	主体構造	屋根構造	耐用年数	地上階	地下階	耐震性	財産区分	延床面積
1	3102	下関市消防団安岡分団第1部消防機庫	1977(S52)/07/08	補強コンクリート	その他	34	1F		○	行政財産	25.93 m ²
2	3103	下関市消防団安岡分団第1部消防機庫 詰所	1981(S56)/09/10	補強コンクリート	その他	34	1F		○	行政財産	13.75 m ²
3											m ²
4											m ²
5											m ²
6											m ²
7											m ²
8											m ²
9											m ²
10											m ²
合 計											39.68 m ²

【指定緊急避難場所・指定避難所】

指定緊急 避難場所	地震	津波	高潮	土砂災害	洪水
指定 避難所	指定	収容人員		人	

【施設写真】



【過去5年以内に実施した工事の内容】 (単位:千円)

実施年度	件名	工事費
(No data visible)		

【公共施設の適正配置に関する方向性】

占有面積	前期末面積	前期増減	機能の方向性	
			前期	中期・後期
39.68 m ²	39.68 m ²	0.00 m ²	→	→

【運営方法等】

運営方法	直営(一部委託を含む)	指定管理者		指定管理期間	~
------	-------------	-------	--	--------	---

【利用状況】

区分	R1(2019)年度	R2(2020)年度	R3(2021)年度
開館日数	365	366	365
利用者数			
利用者数/日	0.0	0.0	0.0
利用可能コマ数	0	0	0
利用コマ数	0	0	0
利用率			

【歳出情報】 (単位:千円)

区分	R1(2019)年度	R2(2020)年度	R3(2021)年度	
施設の コスト	人件費	0	0	0
	光熱水費等	19	19	20
	修繕料	0	297	33
	委託料			
	工事請負費			
	使用料及び賃借料	43	43	43
その他	0	0	0	
事業の コスト	人件費			
	委託料・報償費			
	その他	0	0	0
指定管理料				
歳出計	62	359	96	

【歳入情報】 (単位:千円)

区分	R1(2019)年度	R2(2020)年度	R3(2021)年度
施設使用料・負担金等	0	0	0
貸付料・目的外使用料等	0	0	0
その他収入	0	0	0
歳入計	0	0	0

カルテ番号	1039	利用用途分類	消防施設	評価分類	その他消防施設
-------	------	--------	------	------	---------

【施設基本情報】

施設名	下関市消防団安岡分団第2部消防機庫	所在地	横野町三丁目550			所管課	消防局総務課	敷地面積	129.76 m ²	うち借地面積	129.76 m ²
		地区	安岡	利用圏域		地区		駐車場台数	0台	総延床面積	62.27 m ²
設置根拠法令	消防組織法	設置条例	下関市消防団の設置等に関する条例			複合 関連施設	カルテ番号	施設名		所管課	延床面積
設置目的	消防は、その施設及び人員を活用して、国民の生命、身体及び財産を火災から保護するとともに、水火災又は地震等の災害を防除し、及びこれらの災害による被害を軽減するほか、災害等による傷病者の搬送を適切に行うことを任務とする。										m ²
											m ²
											m ²

【建物内訳】

No.	物件番号	名称	建築日	主体構造	屋根構造	耐用年数	地上階	地下階	耐震性	財産区分	延床面積
1	3203	下関市消防団安岡分団第2部消防機庫	2009(H21)/03/12	鉄骨造	スレート葺	31	2F		○	行政財産	62.27 m ²
2											m ²
3											m ²
4											m ²
5											m ²
6											m ²
7											m ²
8											m ²
9											m ²
10											m ²
合 計											62.27 m ²

【運営方法等】

運営方法	直営(一部委託を含む)	指定管理者		指定管理期間	~
------	-------------	-------	--	--------	---

【利用状況】

区分	R1(2019)年度	R2(2020)年度	R3(2021)年度
開館日数	365	366	365
利用者数			
利用者数/日	0.0	0.0	0.0
利用可能コマ数	0	0	0
利用コマ数	0	0	0
利用率			

【歳入情報】

区分	R1(2019)年度	R2(2020)年度	R3(2021)年度
施設使用料・負担金等	0	0	0
貸付料・目的外使用料等	0	0	0
その他収入	0	0	0
歳入計	0	0	0

【歳出情報】

区分	R1(2019)年度	R2(2020)年度	R3(2021)年度	
施設の コスト	人件費	0	0	0
	光熱水費等	61	61	57
	修繕料	0	0	0
	委託料			
	工事請負費			
	使用料及び賃借料			
事業の コスト	その他	0	0	0
	人件費			
	委託料・報償費			
	その他	0	0	0
指定管理料				
歳出計	61	61	57	

【指定緊急避難場所・指定避難所】

指定緊急 避難場所	地震	津波	高潮	土砂災害	洪水
指定 避難所	指定	収容人員		人	

【施設写真】



【過去5年以内に実施した工事の内容】 (単位:千円)

実施年度	件名	工事費
(No work performed in the last 5 years)		

【公共施設の適正配置に関する方向性】

占有面積	前期末面積	前期増減	機能の方向性	
			前期	中期・後期
62.27 m ²	62.27 m ²	0.00 m ²	→	→

カルテ番号	0904	利用用途分類	消防施設	評価分類	その他消防施設
-------	------	--------	------	------	---------

【施設基本情報】

施設名	吉見水防倉庫	所在地	大字吉見下297			所管課	消防局総務課	敷地面積	10.82 m ²	うち借地面積	0.00 m ²
		地区	吉見	利用圏域	地区	駐車場台数	0台	総延床面積	10.82 m ²	延床面積	10.82 m ²
設置根拠法令	水防法	設置条例				複合 関連施設	カルテ番号	施設名		所管課	延床面積
設置目的	洪水、津波又は高潮に際し、水災を警戒し、防御し、及びこれによる被害を軽減し、もつて公共の安全を保持することを目的とする。										m ²
											m ²
											m ²

【建物内訳】

No.	物件番号	名称	建築日	主体構造	屋根構造	耐用年数	地上階	地下階	耐震性	財産区分	延床面積
1	3058	吉見水防倉庫	1969(S44)/12/07	補強コンクリート	スレート葺	34	1F		×	行政財産	10.82 m ²
2											m ²
3											m ²
4											m ²
5											m ²
6											m ²
7											m ²
8											m ²
9											m ²
10											m ²
合 計											10.82 m ²

【運営方法等】

運営方法	直営(一部委託を含む)	指定管理者		指定管理期間	~
------	-------------	-------	--	--------	---

【利用状況】

区分	R1(2019)年度	R2(2020)年度	R3(2021)年度
開館日数	365	366	365
利用者数			
利用者数/日	0.0	0.0	0.0
利用可能コマ数	0	0	0
利用コマ数	0	0	0
利用率			

【歳入情報】

(単位:千円)

区分	R1(2019)年度	R2(2020)年度	R3(2021)年度
施設使用料・負担金等	0	0	0
貸付料・目的外使用料等	0	0	0
その他収入	0	0	0
歳入計	0	0	0

【歳出情報】

(単位:千円)

区分	R1(2019)年度	R2(2020)年度	R3(2021)年度	
施設の コスト	人件費	0	0	0
	光熱水費等	6	5	6
	修繕料			
	委託料			
	工事請負費			
	使用料及び賃借料			
事業の コスト	その他			
	人件費			
	委託料・報償費			
	その他	0	0	0
指定管理料				
歳出計	6	5	6	

【指定緊急避難場所・指定避難所】

指定緊急 避難場所	地震	津波	高潮	土砂災害	洪水
指定 避難所	指定	収容人員			
		人			

【施設写真】



【過去5年以内に実施した工事の内容】 (単位:千円)

実施年度	件名	工事費
(No data visible)		

【公共施設の適正配置に関する方向性】

占有面積	前期末面積	前期増減	機能の方向性	
			前期	中期・後期
10.82 m ²	0.00 m ²	△ 10.82 m ²	集約化	

カルテ番号	0932	利用用途分類	消防施設	評価分類	その他消防施設
-------	------	--------	------	------	---------

【施設基本情報】

施設名	下関市消防団吉見分団第2部消防機庫	所在地	吉見新町二丁目3038-2			所管課	消防局総務課	敷地面積	95.00 m ²	うち借地面積	95.00 m ²
		地区	吉見	利用圏域	地区	駐車場台数	0台	総延床面積	32.49 m ²	延床面積	32.49 m ²
設置根拠法令	消防組織法	設置条例	下関市消防団の設置等に関する条例			複合 関連施設	カルテ番号	施設名		所管課	延床面積
設置目的	消防は、その施設及び人員を活用して、国民の生命、身体及び財産を火災から保護するとともに、水火災又は地震等の災害を防除し、及びこれらの災害による被害を軽減するほか、災害等による傷病者の搬送を適切に行うことを任務とする。										m ²
											m ²
											m ²

【建物内訳】

No.	物件番号	名称	建築日	主体構造	屋根構造	耐用年数	地上階	地下階	耐震性	財産区分	延床面積
1	3087	下関市消防団吉見分団第2部消防機庫	1989(H01)/03/22	鉄筋コンクリート	陸屋根	38	1F		○	行政財産	32.49 m ²
2											m ²
3											m ²
4											m ²
5											m ²
6											m ²
7											m ²
8											m ²
9											m ²
10											m ²
合 計											32.49 m ²

【運営方法等】

運営方法	直営(一部委託を含む)	指定管理者		指定管理期間	~
------	-------------	-------	--	--------	---

【利用状況】

区分	R1(2019)年度	R2(2020)年度	R3(2021)年度
開館日数	365	366	365
利用者数			
利用者数/日	0.0	0.0	0.0
利用可能コマ数	0	0	0
利用コマ数	0	0	0
利用率			

【歳入情報】

区分	R1(2019)年度	R2(2020)年度	R3(2021)年度
施設使用料・負担金等	0	0	0
貸付料・目的外使用料等	0	0	0
その他収入	0	0	0
歳入計	0	0	0

【歳出情報】

(単位:千円)

区分	R1(2019)年度	R2(2020)年度	R3(2021)年度	
施設の コスト	人件費	0	0	0
	光熱水費等	18	301	17
	修繕料	0	26	0
	委託料			
	工事請負費			
	使用料及び賃借料			
その他	0	0	0	
事業の コスト	人件費			
	委託料・報償費			
	その他	0	0	0
指定管理料				
歳出計	18	327	17	

【指定緊急避難場所・指定避難所】

指定緊急 避難場所	地震	津波	高潮	土砂災害	洪水
指定 避難所	指定	収容人員		人	

【施設写真】



【過去5年以内に実施した工事の内容】 (単位:千円)

実施年度	件名	工事費
(No work performed in the last 5 years)		

【公共施設の適正配置に関する方向性】

占有面積	前期末面積	前期増減	機能の方向性	
			前期	中期・後期
32.49 m ²	32.49 m ²	0.00 m ²	→	→

カルテ番号	0933	利用用途分類	消防施設	評価分類	その他消防施設
-------	------	--------	------	------	---------

【施設基本情報】

施設名	下関市消防団吉見分団第8部消防機庫	所在地	吉見里町二丁目2796-5			所管課	消防局総務課	敷地面積	62.85 m ²	うち借地面積	0.00 m ²
		地区	吉見	利用圏域	地区	駐車場台数	0台	総延床面積	32.00 m ²	延床面積	32.00 m ²
設置根拠法令	消防組織法	設置条例	下関市消防団の設置等に関する条例			複合 関連施設	カルテ番号	施設名		所管課	延床面積
設置目的	消防は、その施設及び人員を活用して、国民の生命、身体及び財産を火災から保護するとともに、水火災又は地震等の災害を防除し、及びこれらの災害による被害を軽減するほか、災害等による傷病者の搬送を適切に行うことを任務とする。										m ²
											m ²
											m ²

【建物内訳】

No.	物件番号	名称	建築日	主体構造	屋根構造	耐用年数	地上階	地下階	耐震性	財産区分	延床面積
1	3088	下関市消防団吉見分団第8部消防機庫	1987(S62)/12/22	鉄筋コンクリート	陸屋根	38	2F		○	行政財産	32.00 m ²
2											m ²
3											m ²
4											m ²
5											m ²
6											m ²
7											m ²
8											m ²
9											m ²
10											m ²
合 計											32.00 m ²

【指定緊急避難場所・指定避難所】

指定緊急 避難場所	地震	津波	高潮	土砂災害	洪水
指定 避難所	指定	収容人員		人	

【施設写真】



【過去5年以内に実施した工事の内容】 (単位:千円)

実施年度	件名	工事費
(No work items reported)		

【公共施設の適正配置に関する方向性】

占有面積	前期末面積	前期増減	機能の方向性	
			前期	中期・後期
32.00 m ²	32.00 m ²	0.00 m ²	→	→

【運営方法等】

運営方法	直営(一部委託を含む)	指定管理者		指定管理期間	~
------	-------------	-------	--	--------	---

【利用状況】

区分	R1(2019)年度	R2(2020)年度	R3(2021)年度
開館日数	365	366	365
利用者数			
利用者数/日	0.0	0.0	0.0
利用可能コマ数	0	0	0
利用コマ数	0	0	0
利用率			

【歳出情報】 (単位:千円)

区分	R1(2019)年度	R2(2020)年度	R3(2021)年度
施設の コスト	人件費	0	0
	光熱水費等	28	27
	修繕料	0	0
	委託料		
	工事請負費		
	使用料及び賃借料		
事業の コスト	その他	0	0
	人件費		
	委託料・報償費		
	その他	0	0
指定管理料			
歳出計	28	27	28

【歳入情報】 (単位:千円)

区分	R1(2019)年度	R2(2020)年度	R3(2021)年度
施設使用料・負担金等	0	0	0
貸付料・目的外使用料等	0	0	0
その他収入	0	0	0
歳入計	0	0	0

カルテ番号	0936	利用用途分類	消防施設	評価分類	その他消防施設
-------	------	--------	------	------	---------

【施設基本情報】

施設名	下関市消防団吉見分団第12部消防機庫	所在地	大字永田郷2094-1			所管課	消防局総務課	敷地面積	61.16 m ²	うち借地面積	61.16 m ²
		地区	吉見	利用圏域	地区	駐車場台数	0台	総延床面積	27.00 m ²	延床面積	27.00 m ²
設置根拠法令	消防組織法	設置条例	下関市消防団の設置等に関する条例			複合 関連施設	カルテ番号	施設名		所管課	延床面積
設置目的	消防は、その施設及び人員を活用して、国民の生命、身体及び財産を火災から保護するとともに、水火災又は地震等の災害を防除し、及びこれらの災害による被害を軽減するほか、災害等による傷病者の搬送を適切に行うことを任務とする。										m ²
											m ²
											m ²

【建物内訳】

No.	物件番号	名称	建築日	主体構造	屋根構造	耐用年数	地上階	地下階	耐震性	財産区分	延床面積
1	3091	下関市消防団吉見分団第12部消防機庫	1989(H01)/12/13	鉄筋コンクリート	陸屋根	38	1F		○	行政財産	27.00 m ²
2											m ²
3											m ²
4											m ²
5											m ²
6											m ²
7											m ²
8											m ²
9											m ²
10											m ²
合 計											27.00 m ²

【指定緊急避難場所・指定避難所】

指定緊急 避難場所	地震	津波	高潮	土砂災害	洪水
指定 避難所	指定	収容人員			
		人			

【施設写真】



【運営方法等】

運営方法	直営(一部委託を含む)	指定管理者		指定管理期間	~
------	-------------	-------	--	--------	---

【利用状況】

区分	R1(2019)年度	R2(2020)年度	R3(2021)年度
開館日数	365	366	365
利用者数			
利用者数/日	0.0	0.0	0.0
利用可能コマ数	0	0	0
利用コマ数	0	0	0
利用率			

【歳出情報】

(単位:千円)

区分	R1(2019)年度	R2(2020)年度	R3(2021)年度	
施設の コスト	人件費	0	0	0
	光熱水費等	18	17	17
	修繕料	200	44	0
	委託料			
	工事請負費			
	使用料及び賃借料	2	0	0
	その他	0	0	0
事業の コスト	人件費			
	委託料・報償費			
	その他	0	0	0
指定管理料				
歳出計	220	61	17	

【歳入情報】

(単位:千円)

区分	R1(2019)年度	R2(2020)年度	R3(2021)年度
施設使用料・負担金等	0	0	0
貸付料・目的外使用料等	0	0	0
その他収入	0	0	0
歳入計	0	0	0

【過去5年以内に実施した工事の内容】 (単位:千円)

実施年度	件名	工事費
(No work items reported)		

【公共施設の適正配置に関する方向性】

占有面積	前期末面積	前期増減	機能の方向性	
			前期	中期・後期
27.00 m ²	27.00 m ²	0.00 m ²	→	→

カルテ番号	0940	利用用途分類	消防施設	評価分類	その他消防施設
-------	------	--------	------	------	---------

【施設基本情報】

施設名	下関市消防団吉見分団第1部消防機庫	所在地	吉見本町一丁目1495-1			所管課	消防局総務課	敷地面積	42.49 m ²	うち借地面積	42.49 m ²
		地区	吉見	利用圏域	地区	駐車場台数	0台	総延床面積	34.36 m ²	延床面積	34.36 m ²
設置根拠法令	消防組織法	設置条例	下関市消防団の設置に関する条例			複合 関連施設	カルテ番号	施設名		所管課	延床面積
設置目的	消防は、その施設及び人員を活用して、国民の生命、身体及び財産を火災から保護するとともに、水火災又は地震等の災害を防除し、及びこれらの災害による被害を軽減するほか、災害等による傷病者の搬送を適切に行うことを任務とする。										m ²
											m ²
											m ²

【建物内訳】

No.	物件番号	名称	建築日	主体構造	屋根構造	耐用年数	地上階	地下階	耐震性	財産区分	延床面積
1	3095	下関市消防団吉見分団第1部消防機庫	1973(S48)/03/31	補強コンクリート	その他	34	1F		○	行政財産	21.74 m ²
2	3096	下関市消防団吉見分団第1部消防機庫	1984(S59)/01/24	補強コンクリート	陸屋根	34	1F		○	行政財産	12.62 m ²
3											m ²
4											m ²
5											m ²
6											m ²
7											m ²
8											m ²
9											m ²
10											m ²
合 計											34.36 m ²

【指定緊急避難場所・指定避難所】

指定緊急 避難場所	地震	津波	高潮	土砂災害	洪水
指定 避難所	指定	収容人員		人	

【施設写真】



【過去5年以内に実施した工事の内容】 (単位:千円)

実施年度	件名	工事費
(No work performed in the last 5 years)		

【公共施設の適正配置に関する方向性】

占有面積	前期末面積	前期増減	機能の方向性	
			前期	中期・後期
34.36 m ²	34.36 m ²	0.00 m ²	→	→

【運営方法等】

運営方法	指定管理者	指定管理期間	~
------	-------	--------	---

【利用状況】

区分	R1(2019)年度	R2(2020)年度	R3(2021)年度
開館日数	365	366	365
利用者数			
利用者数/日	0.0	0.0	0.0
利用可能コマ数	0	0	0
利用コマ数	0	0	0
利用率			

【歳出情報】 (単位:千円)

区分	R1(2019)年度	R2(2020)年度	R3(2021)年度
施設の コスト	人件費	0	0
	光熱水費等	18	17
	修繕料	0	0
	委託料		
	工事請負費		
	使用料及び賃借料		
その他	0	0	
事業の コスト	人件費		
	委託料・報償費		
	その他	0	0
指定管理料			
歳出計	18	17	18

【歳入情報】 (単位:千円)

区分	R1(2019)年度	R2(2020)年度	R3(2021)年度
施設使用料・負担金等	0	0	0
貸付料・目的外使用料等	0	0	0
その他収入	0	0	0
歳入計	0	0	0

カルテ番号	0945	利用用途分類	消防施設	評価分類	その他消防施設
-------	------	--------	------	------	---------

【施設基本情報】

施設名	下関市消防団吉見分団第5部消防機庫	所在地	大字吉見下字夕立1233-9			所管課	消防局総務課	敷地面積	455.76 m ²	うち借地面積	455.76 m ²
		地区	吉見	利用圏域	地区	駐車場台数	0台	総延床面積	40.54 m ²	延床面積	40.54 m ²
設置根拠法令	消防組織法	設置条例	下関市消防団の設置に関する条例			複合 関連施設	カルテ番号	施設名		所管課	延床面積
設置目的	消防は、その施設及び人員を活用して、国民の生命、身体及び財産を火災から保護するとともに、水火災又は地震等の災害を防除し、及びこれらの災害による被害を軽減するほか、災害等による傷病者の搬送を適切に行うことを任務とする。										m ²
											m ²
											m ²

【建物内訳】

No.	物件番号	名称	建築日	主体構造	屋根構造	耐用年数	地上階	地下階	耐震性	財産区分	延床面積
1	10082	下関市消防団吉見分団第5部消防機庫	2020(R02)/03/17	鉄骨造	その他	31	1F		○	行政財産	40.54 m ²
2											m ²
3											m ²
4											m ²
5											m ²
6											m ²
7											m ²
8											m ²
9											m ²
10											m ²
合 計											40.54 m ²

【運営方法等】

運営方法	直営(一部委託を含む)	指定管理者		指定管理期間	~
------	-------------	-------	--	--------	---

【利用状況】

区分	R1(2019)年度	R2(2020)年度	R3(2021)年度
開館日数	365	366	365
利用者数			
利用者数/日	0.0	0.0	0.0
利用可能コマ数	0	0	0
利用コマ数	0	0	0
利用率			

【歳入情報】

(単位:千円)

区分	R1(2019)年度	R2(2020)年度	R3(2021)年度
施設使用料・負担金等	0	0	0
貸付料・目的外使用料等	0	0	0
その他収入	0	0	0
歳入計	0	0	0

【歳出情報】

(単位:千円)

区分	R1(2019)年度	R2(2020)年度	R3(2021)年度	
施設の コスト	人件費	0	0	0
	光熱水費等	4	25	34
	修繕料	0	0	0
	委託料			
	工事請負費			
	使用料及び賃借料	9	0	0
その他	0	0	0	
事業の コスト	人件費			
	委託料・報償費			
	その他	0	0	0
指定管理料	0			
歳出計	13	25	34	

【指定緊急避難場所・指定避難所】

指定緊急 避難場所	地震	津波	高潮	土砂災害	洪水
指定 避難所	指定	収容人員		人	

【施設写真】



【過去5年以内に実施した工事の内容】

(単位:千円)

実施年度	件名	工事費
(No work reported)		

【公共施設の適正配置に関する方向性】

占有面積	前期末面積	前期増減	機能の方向性	
			前期	中期・後期
10.62 m ²	10.62 m ²	0.00 m ²	→	→

カルテ番号	0959	利用用途分類	消防施設	評価分類	その他消防施設
-------	------	--------	------	------	---------

【施設基本情報】

施設名	コミュニティ消防センター吉見分団第4・6部消防機庫	所在地	大字吉見上字田代352			所管課	消防局総務課	敷地面積	115.10 m ²	うち借地面積	0.00 m ²
		地区	吉見	利用圏域	地区	駐車場台数	0台	総延床面積	63.09 m ²	延床面積	63.09 m ²
設置根拠法令	消防組織法	設置条例	下関市消防団の設置に関する条例			複合 関連施設	カルテ番号	施設名		所管課	延床面積
設置目的	消防は、その施設及び人員を活用して、国民の生命、身体及び財産を火災から保護するとともに、水火災又は地震等の災害を防除し、及びこれらの災害による被害を軽減するほか、災害等による傷病者の搬送を適切に行うことを任務とする。										m ²
											m ²
											m ²

【建物内訳】

No.	物件番号	名称	建築日	主体構造	屋根構造	耐用年数	地上階	地下階	耐震性	財産区分	延床面積
1	3117	コミュニティ消防センター吉見分団4・6部消防機庫	1999(H11)/03/31	鉄筋コンクリート	陸屋根	38	2F		○	行政財産	63.09 m ²
2											m ²
3											m ²
4											m ²
5											m ²
6											m ²
7											m ²
8											m ²
9											m ²
10											m ²
合 計											63.09 m ²

【運営方法等】

運営方法	直営(一部委託を含む)	指定管理者		指定管理期間	~
------	-------------	-------	--	--------	---

【利用状況】

区分	R1(2019)年度	R2(2020)年度	R3(2021)年度
開館日数	365	366	365
利用者数			
利用者数/日	0.0	0.0	0.0
利用可能コマ数	0	0	0
利用コマ数	0	0	0
利用率			

【歳入情報】

区分	R1(2019)年度	R2(2020)年度	R3(2021)年度
施設使用料・負担金等	0	0	0
貸付料・目的外使用料等	0	0	0
その他収入	0	0	0
歳入計	0	0	0

【歳出情報】

(単位:千円)

区分	R1(2019)年度	R2(2020)年度	R3(2021)年度	
施設の コスト	人件費	0	0	0
	光熱水費等	41	36	38
	修繕料	98	0	0
	委託料			
	工事請負費			
	使用料及び賃借料			
その他	0	0	0	
事業の コスト	人件費			
	委託料・報償費			
	その他	0	0	0
指定管理料				
歳出計	139	36	38	

【指定緊急避難場所・指定避難所】

指定緊急 避難場所	地震	津波	高潮	土砂災害	洪水
指定 避難所	指定	収容人員		人	

【施設写真】



【過去5年以内に実施した工事の内容】 (単位:千円)

実施年度	件名	工事費
(No work items listed)		

【公共施設の適正配置に関する方向性】

占有面積	前期末面積	前期増減	機能の方向性	
			前期	中期・後期
63.09 m ²	63.09 m ²	0.00 m ²	→	→

カルテ番号	0961	利用用途分類	消防施設	評価分類	その他消防施設
-------	------	--------	------	------	---------

【施設基本情報】

施設名	コミュニティ消防センター吉見分団第3部消防機庫	所在地	永田本町三丁目744-1			所管課	消防局総務課	敷地面積	114.29 m ²	うち借地面積	114.29 m ²
		地区	吉見	利用圏域	地区	駐車場台数	0台	総延床面積	63.81 m ²	延床面積	63.81 m ²
設置根拠法令	消防組織法	設置条例	下関市消防団の設置に関する条例			複合 関連施設	カルテ番号	施設名		所管課	延床面積
設置目的	消防は、その施設及び人員を活用して、国民の生命、身体及び財産を火災から保護するとともに、水火災又は地震等の災害を防除し、及びこれらの災害による被害を軽減するほか、災害等による傷病者の搬送を適切に行うことを任務とする。										m ²
											m ²
										m ²	

【建物内訳】

No.	物件番号	名称	建築日	主体構造	屋根構造	耐用年数	地上階	地下階	耐震性	財産区分	延床面積
1	3119	コミュニティ消防センター吉見分団第3部消防機庫	2001(H13)/03/22	鉄筋コンクリート	その他	38	2F		○	行政財産	63.81 m ²
2											m ²
3											m ²
4											m ²
5											m ²
6											m ²
7											m ²
8											m ²
9											m ²
10											m ²
合 計											63.81 m ²

【指定緊急避難場所・指定避難所】

指定緊急 避難場所	地震	津波	高潮	土砂災害	洪水
指定 避難所	指定	収容人員			
		人			

【施設写真】



【過去5年以内に実施した工事の内容】 (単位:千円)

実施年度	件名	工事費
/		

【公共施設の適正配置に関する方向性】

占有面積	前期末面積	前期増減	機能の方向性	
			前期	中期・後期
63.81 m ²	63.81 m ²	0.00 m ²	→	→

【運営方法等】

運営方法	直営(一部委託を含む)	指定管理者		指定管理期間	~
------	-------------	-------	--	--------	---

【利用状況】

区分	R1(2019)年度	R2(2020)年度	R3(2021)年度
開館日数	365	366	365
利用者数			
利用者数/日	0.0	0.0	0.0
利用可能コマ数	0	0	0
利用コマ数	0	0	0
利用率			

【歳出情報】

(単位:千円)

区分	R1(2019)年度	R2(2020)年度	R3(2021)年度	
施設の コスト	人件費	0	0	0
	光熱水費等	35	30	32
	修繕料	0	0	0
	委託料			
	工事請負費			
	使用料及び賃借料			
事業の コスト	その他	0	0	0
	人件費			
	委託料・報償費			
	その他	0	0	0
指定管理料				
歳出計	35	30	32	

【歳入情報】

(単位:千円)

区分	R1(2019)年度	R2(2020)年度	R3(2021)年度
施設使用料・負担金等	0	0	0
貸付料・目的外使用料等	0	0	0
その他収入	0	0	0
歳入計	0	0	0

カルテ番号	0964	利用用途分類	消防施設	評価分類	その他消防施設
-------	------	--------	------	------	---------

【施設基本情報】

施設名	防災拠点施設吉見分団第9部・第10部消防機庫	所在地	大字吉母字黒嶋458-1			所管課	消防局総務課	敷地面積	165.24 m ²	うち借地面積	0.00 m ²
		地区	吉見	利用圏域	地区	駐車場台数	0台	総延床面積	74.14 m ²	延床面積	74.14 m ²
設置根拠法令	消防組織法	設置条例	下関市消防団の設置に関する条例			複合 関連施設	カルテ番号	施設名		所管課	延床面積
設置目的	消防は、その施設及び人員を活用して、国民の生命、身体及び財産を火災から保護するとともに、水火災又は地震等の災害を防除し、及びこれらの災害による被害を軽減するほか、災害等による傷病者の搬送を適切に行うことを任務とする。										m ²
											m ²
											m ²

【建物内訳】

No.	物件番号	名称	建築日	主体構造	屋根構造	耐用年数	地上階	地下階	耐震性	財産区分	延床面積
1	3122	防災拠点施設吉見分団第9・10部消防機庫	2004(H16)/03/17	鉄筋コンクリート	陸屋根	38	2F		○	行政財産	74.14 m ²
2											m ²
3											m ²
4											m ²
5											m ²
6											m ²
7											m ²
8											m ²
9											m ²
10											m ²
合 計											74.14 m ²

【指定緊急避難場所・指定避難所】

指定緊急 避難場所	地震	津波	高潮	土砂災害	洪水
指定 避難所	指定	収容人員		人	

【施設写真】



【過去5年以内に実施した工事の内容】 (単位:千円)

実施年度	件名	工事費
(No work performed in the last 5 years)		

【公共施設の適正配置に関する方向性】

占有面積	前期末面積	前期増減	機能の方向性	
			前期	中期・後期
74.14 m ²	74.14 m ²	0.00 m ²	→	→

【運営方法等】

運営方法	直営(一部委託を含む)	指定管理者		指定管理期間	~
------	-------------	-------	--	--------	---

【利用状況】

区分	R1(2019)年度	R2(2020)年度	R3(2021)年度
開館日数	365	366	365
利用者数			
利用者数/日	0.0	0.0	0.0
利用可能コマ数	0	0	0
利用コマ数	0	0	0
利用率			

【歳出情報】 (単位:千円)

区分	R1(2019)年度	R2(2020)年度	R3(2021)年度	
施設の コスト	人件費	0	0	0
	光熱水費等	65	71	64
	修繕料	0	0	0
	委託料			
	工事請負費			
	使用料及び賃借料			
事業の コスト	その他	0	0	0
	人件費			
	委託料・報償費			
	その他	0	0	0
指定管理料				
歳出計	65	71	64	

【歳入情報】 (単位:千円)

区分	R1(2019)年度	R2(2020)年度	R3(2021)年度
施設使用料・負担金等	0	0	0
貸付料・目的外使用料等	0	0	0
その他収入	0	0	0
歳入計	0	0	0

カルテ番号	1042	利用用途分類	消防施設	評価分類	その他消防施設
-------	------	--------	------	------	---------

【施設基本情報】

施設名	下関市消防団吉見分団第7部消防機庫	所在地	大字吉見下字河内前342-1			所管課	消防局総務課	敷地面積	267.08 m ²	うち借地面積	267.08 m ²
		地区	吉見	利用圏域	地区	駐車場台数	0台	総延床面積	64.14 m ²	延床面積	64.14 m ²
設置根拠法令	消防組織法	設置条例	下関市消防団の設置等に関する条例			複合 関連施設	カルテ番号	施設名		所管課	延床面積
設置目的	消防は、その施設及び人員を活用して、国民の生命、身体及び財産を火災から保護するとともに、水火災又は地震等の災害を防除し、及びこれらの災害による被害を軽減するほか、災害等による傷病者の搬送を適切に行うことを任務とする。										m ²
											m ²
										m ²	

【建物内訳】

No.	物件番号	名称	建築日	主体構造	屋根構造	耐用年数	地上階	地下階	耐震性	財産区分	延床面積
1	3206	下関市消防団吉見分団第7部消防機庫	2011(H23)/01/19	鉄骨造	スレート葺	31	2F		○	行政財産	64.14 m ²
2											m ²
3											m ²
4											m ²
5											m ²
6											m ²
7											m ²
8											m ²
9											m ²
10											m ²
合 計											64.14 m ²

【指定緊急避難場所・指定避難所】

指定緊急 避難場所	地震	津波	高潮	土砂災害	洪水
指定 避難所	指定	収容人員		人	

【施設写真】



【過去5年以内に実施した工事の内容】 (単位:千円)

実施年度	件名	工事費
(No work performed in the last 5 years)		

【公共施設の適正配置に関する方向性】

占有面積	前期末面積	前期増減	機能の方向性	
			前期	中期・後期
64.14 m ²	64.14 m ²	0.00 m ²	→	→

【運営方法等】

運営方法	直営(一部委託を含む)	指定管理者		指定管理期間	~
------	-------------	-------	--	--------	---

【利用状況】

区分	R1(2019)年度	R2(2020)年度	R3(2021)年度
開館日数	365	366	365
利用者数			
利用者数/日	0.0	0.0	0.0
利用可能コマ数	0	0	0
利用コマ数	0	0	0
利用率			

【歳出情報】 (単位:千円)

区分	R1(2019)年度	R2(2020)年度	R3(2021)年度
施設の コスト	人件費	0	0
	光熱水費等	23	21
	修繕料	0	0
	委託料		
	工事請負費		
	使用料及び賃借料		
その他	0	0	0
事業の コスト	人件費		
	委託料・報償費		
	その他	0	0
指定管理料			
歳出計	23	21	25

【歳入情報】 (単位:千円)

区分	R1(2019)年度	R2(2020)年度	R3(2021)年度
施設使用料・負担金等	0	0	0
貸付料・目的外使用料等	0	0	0
その他収入	0	0	0
歳入計	0	0	0

カルテ番号	1168	利用用途分類	消防施設	評価分類	その他消防施設
-------	------	--------	------	------	---------

【施設基本情報】

施設名	下関市消防団吉見分団第11部消防機庫	所在地	大字蓋井島字村中68			所管課	消防局総務課	敷地面積	119.00 m ²	うち借地面積	119.00 m ²
		地区	吉見	利用圏域	地区	駐車場台数	台	総延床面積	26.09 m ²	延床面積	26.09 m ²
設置根拠法令	消防組織法	設置条例	下関市消防団の設置に関する条例			複合 関連施設	カルテ番号	施設名		所管課	延床面積
設置目的	消防は、その施設及び人員を活用して、国民の生命、身体及び財産を火災から保護するとともに、水火災又は地震等の災害を防除し、及びこれらの災害による被害を軽減するほか、災害等による傷病者の搬送を適切に行うことを任務とする。										m ²
											m ²
											m ²

【建物内訳】

No.	物件番号	名称	建築日	主体構造	屋根構造	耐用年数	地上階	地下階	耐震性	財産区分	延床面積
1	10096	下関市消防団吉見分団第11部消防機庫	2020(R02)/12/08	木造	その他	15	1F		○	行政財産	26.09 m ²
2											m ²
3											m ²
4											m ²
5											m ²
6											m ²
7											m ²
8											m ²
9											m ²
10											m ²
合 計											26.09 m ²

【運営方法等】

運営方法	直営(一部委託を含む)	指定管理者		指定管理期間	~
------	-------------	-------	--	--------	---

【利用状況】

区分	R1(2019)年度	R2(2020)年度	R3(2021)年度
開館日数	365	366	365
利用者数			
利用者数/日	0.0	0.0	0.0
利用可能コマ数	0	0	0
利用コマ数	0	0	0
利用率			

【歳入情報】

(単位:千円)

区分	R1(2019)年度	R2(2020)年度	R3(2021)年度
施設使用料・負担金等	0	0	0
貸付料・目的外使用料等	0	0	0
その他収入	0	0	0
歳入計	0	0	0

【歳出情報】

(単位:千円)

区分	R1(2019)年度	R2(2020)年度	R3(2021)年度	
施設の コスト	人件費	0	0	0
	光熱水費等	12	6	3
	修繕料	0	0	0
	委託料			
	工事請負費			
	使用料及び賃借料			
事業の コスト	その他	0	0	0
	人件費			
	委託料・報償費			
	その他	0	0	0
指定管理料				
歳出計	12	6	3	

【指定緊急避難場所・指定避難所】

指定緊急 避難場所	地震	津波	高潮	土砂災害	洪水
指定 避難所	指定	収容人員		人	

【施設写真】



【過去5年以内に実施した工事の内容】 (単位:千円)

実施年度	件名	工事費
(No work performed in the last 5 years)		

【公共施設の適正配置に関する方向性】

占有面積	前期末面積	前期増減	機能の方向性	
			前期	中期・後期
m ²	m ²	0.00 m ²		

カルテ番号	0973	利用用途分類	消防施設	評価分類	消防庁舎
-------	------	--------	------	------	------

【施設基本情報】

施設名	豊浦東消防署菊川出張所	所在地	菊川町大字上岡枝772-2			所管課	消防局総務課	敷地面積	1,393.26 m ²	うち借地面積	0.00 m ²
		地区	菊川	利用圏域	広域	駐車場台数	8台	総延床面積	544.63 m ²	延床面積	544.63 m ²
設置根拠法令	消防組織法	設置条例	下関市消防署条例			複合 関連施設	カルテ番号	施設名	所管課	延床面積	
設置目的	消防は、その施設及び人員を活用して、国民の生命、身体及び財産を火災から保護するとともに、水火災又は地震等の災害を防除し、及びこれらの災害による被害を軽減するほか、災害等による傷病者の搬送を適切に行うことを任務とする。									m ²	
										m ²	
										m ²	

【建物内訳】

No.	物件番号	名称	建築日	主体構造	屋根構造	耐用年数	地上階	地下階	耐震性	財産区分	延床面積
1	3134	豊浦東消防署菊川出張所 待機宿舎	1973(S48)/03/31	鉄筋コンクリート	陸屋根	47	2F		—	行政財産	182.67 m ²
2	3135	豊浦東消防署菊川出張所 消防庁舎(附属設備含む)	2015(H27)/07/30	鉄筋コンクリート	陸屋根	50	2F		○	行政財産	350.76 m ²
3	3136	豊浦東消防署菊川出張所 プロパン庫	2015(H27)/07/30	鉄筋コンクリート	陸屋根	38	1F		○	行政財産	11.20 m ²
4											m ²
5											m ²
6											m ²
7											m ²
8											m ²
9											m ²
10											m ²
合 計											544.63 m ²

【指定緊急避難場所・指定避難所】

指定緊急 避難場所	地震	津波	高潮	土砂災害	洪水
指定 避難所	指定	収容人員			
		人			

【施設写真】



【過去5年以内に実施した工事の内容】 (単位:千円)

実施年度	件名	工事費
(No work items listed)		

【公共施設の適正配置に関する方向性】

占有面積	前期末面積	前期増減	機能の方向性	
			前期	中期・後期
452.33 m ²	361.96 m ²	△ 90.37 m ²	→(減築)	→

【運営方法等】

運営方法	直営(一部委託を含む)	指定管理者		指定管理期間	~
------	-------------	-------	--	--------	---

【利用状況】

区分	R1(2019)年度	R2(2020)年度	R3(2021)年度
開館日数	365	366	365
利用者数			
利用者数/日	0.0	0.0	0.0
利用可能コマ数	0	0	0
利用コマ数	0	0	0
利用率			

【歳出情報】

(単位:千円)

区分	R1(2019)年度	R2(2020)年度	R3(2021)年度
施設の コスト	人件費	121,941	0
	光熱水費等	1,359	1,297
	修繕料	4	
	委託料		
	工事請負費		
	使用料及び賃借料		
その他		3	3
事業の コスト	人件費		122,417
	委託料・報償費	131	132
	その他	347	320
指定管理料			
歳出計	123,782	124,169	117,193

【歳入情報】

(単位:千円)

区分	R1(2019)年度	R2(2020)年度	R3(2021)年度
施設使用料・負担金等	0	0	0
貸付料・目的外使用料等	0	0	0
その他収入	0	0	0
歳入計	0	0	0

カルテ番号	1033	利用用途分類	消防施設	評価分類	その他消防施設
-------	------	--------	------	------	---------

【施設基本情報】

施設名	下関市消防団豊東第2分団消防機庫	所在地	菊川町大字下保木510-4			所管課	消防局総務課	敷地面積	122.00 m ²	うち借地面積	122.00 m ²
		地区	菊川	利用圏域	地区	駐車場台数	0台	総延床面積	37.30 m ²	延床面積	37.30 m ²
設置根拠法令	消防組織法	設置条例	下関市消防団の設置等に関する条例			複合 関連施設	カルテ番号	施設名		所管課	延床面積
設置目的	消防は、その施設及び人員を活用して、国民の生命、身体及び財産を火災から保護するとともに、水火災又は地震等の災害を防除し、及びこれらの災害による被害を軽減するほか、災害等による傷病者の搬送を適切に行うことを任務とする。										m ²
											m ²
											m ²

【建物内訳】

No.	物件番号	名称	建築日	主体構造	屋根構造	耐用年数	地上階	地下階	耐震性	財産区分	延床面積
1	3197	下関市消防団豊東第2分団消防機庫	1999(H11)/10/29	木造	瓦葺	15	1F		○	行政財産	37.30 m ²
2											m ²
3											m ²
4											m ²
5											m ²
6											m ²
7											m ²
8											m ²
9											m ²
10											m ²
合 計											37.30 m ²

【指定緊急避難場所・指定避難所】

指定緊急 避難場所	地震	津波	高潮	土砂災害	洪水
指定 避難所	指定	収容人員		人	

【施設写真】



【過去5年以内に実施した工事の内容】 (単位:千円)

実施年度	件名	工事費
(No data visible)		

【公共施設の適正配置に関する方向性】

占有面積	前期末面積	前期増減	機能の方向性	
			前期	中期・後期
37.30 m ²	37.30 m ²	0.00 m ²	→	→

【運営方法等】

運営方法	直営(一部委託を含む)	指定管理者	指定管理期間	~
------	-------------	-------	--------	---

【利用状況】

区分	R1(2019)年度	R2(2020)年度	R3(2021)年度
開館日数	365	366	365
利用者数			
利用者数/日	0.0	0.0	0.0
利用可能コマ数	0	0	0
利用コマ数	0	0	0
利用率			

【歳入情報】 (単位:千円)

区分	R1(2019)年度	R2(2020)年度	R3(2021)年度
施設使用料・負担金等	0	0	0
貸付料・目的外使用料等	0	0	0
その他収入	0	0	0
歳入計	0	0	0

【歳出情報】 (単位:千円)

区分	R1(2019)年度	R2(2020)年度	R3(2021)年度	
施設の コスト	人件費	0	0	0
	光熱水費等	30	27	31
	修繕料	0	0	0
	委託料			
	工事請負費			
	使用料及び賃借料	6	6	6
その他	0	0	0	
事業の コスト	人件費			
	委託料・報償費			
	その他	0	0	0
指定管理料				
歳出計	36	33	37	

カルテ番号	1034	利用用途分類	消防施設	評価分類	その他消防施設
-------	------	--------	------	------	---------

【施設基本情報】

施設名	下関市消防団豊東第3分団消防機庫	所在地	菊川町大字上保木655			所管課	消防局総務課	敷地面積	0.00 m ²	うち借地面積	0.00 m ²
		地区	菊川	利用圏域	地区	駐車場台数	0台	総延床面積	19.60 m ²	延床面積	19.60 m ²
設置根拠法令	消防組織法	設置条例	下関市消防団の設置等に関する条例			複合 関連施設	カルテ番号	施設名		所管課	延床面積
設置目的	消防は、その施設及び人員を活用して、国民の生命、身体及び財産を火災から保護するとともに、水火災又は地震等の災害を防除し、及びこれらの災害による被害を軽減するほか、災害等による傷病者の搬送を適切に行うことを任務とする。										m ²
											m ²
											m ²

【建物内訳】

No.	物件番号	名称	建築日	主体構造	屋根構造	耐用年数	地上階	地下階	耐震性	財産区分	延床面積
1	3198	下関市消防団豊東第3分団消防機庫	1999(H11)/10/29	木造	瓦葺	15	1F		○	行政財産	19.60 m ²
2											m ²
3											m ²
4											m ²
5											m ²
6											m ²
7											m ²
8											m ²
9											m ²
10											m ²
合 計											19.60 m ²

【運営方法等】

運営方法	直営(一部委託を含む)	指定管理者		指定管理期間	~
------	-------------	-------	--	--------	---

【利用状況】

区分	R1(2019)年度	R2(2020)年度	R3(2021)年度
開館日数	365	366	365
利用者数			
利用者数/日	0.0	0.0	0.0
利用可能コマ数	0	0	0
利用コマ数	0	0	0
利用率			

【歳入情報】

区分	R1(2019)年度	R2(2020)年度	R3(2021)年度
施設使用料・負担金等	0	0	0
貸付料・目的外使用料等	0	0	0
その他収入	0	0	0
歳入計	0	0	0

【歳出情報】

区分	R1(2019)年度	R2(2020)年度	R3(2021)年度	
施設の コスト	人件費	0	0	0
	光熱水費等	24	22	25
	修繕料	0	0	0
	委託料			
	工事請負費			
	使用料及び賃借料			
その他	0	0	0	
事業の コスト	人件費			
	委託料・報償費			
	その他	0	0	0
指定管理料				
歳出計	24	22	25	

【指定緊急避難場所・指定避難所】

指定緊急 避難場所	地震	津波	高潮	土砂災害	洪水
指定 避難所	指定	収容人員			
		人			

【施設写真】



【過去5年以内に実施した工事の内容】 (単位:千円)

実施年度	件名	工事費
(No work reported)		

【公共施設の適正配置に関する方向性】

占有面積	前期末面積	前期増減	機能の方向性	
			前期	中期・後期
19.60 m ²	19.60 m ²	0.00 m ²	→	→

カルテ番号	1035	利用用途分類	消防施設	評価分類	その他消防施設
-------	------	--------	------	------	---------

【施設基本情報】

施設名	下関市消防団豊東第5分団消防機庫	所在地	菊川町大字上田部446-3			所管課	消防局総務課	敷地面積	0.00 m ²	うち借地面積	0.00 m ²
		地区	菊川	利用圏域	地区	駐車場台数	0台	総延床面積	33.26 m ²	延床面積	33.26 m ²
設置根拠法令	消防組織法	設置条例	下関市消防団の設置等に関する条例			複合 関連施設	カルテ番号	施設名		所管課	延床面積
設置目的	消防は、その施設及び人員を活用して、国民の生命、身体及び財産を火災から保護するとともに、水火災又は地震等の災害を防除し、及びこれらの災害による被害を軽減するほか、災害等による傷病者の搬送を適切に行うことを任務とする。										m ²
											m ²
											m ²

【建物内訳】

No.	物件番号	名称	建築日	主体構造	屋根構造	耐用年数	地上階	地下階	耐震性	財産区分	延床面積
1	3199	下関市消防団豊東第5分団消防機庫	1999(H11)/10/29	木造	瓦葺	15	1F		○	行政財産	33.26 m ²
2											m ²
3											m ²
4											m ²
5											m ²
6											m ²
7											m ²
8											m ²
9											m ²
10											m ²
合 計											33.26 m ²

【運営方法等】

運営方法	直営(一部委託を含む)	指定管理者		指定管理期間	~
------	-------------	-------	--	--------	---

【利用状況】

区分	R1(2019)年度	R2(2020)年度	R3(2021)年度
開館日数	365	366	365
利用者数			
利用者数/日	0.0	0.0	0.0
利用可能コマ数	0	0	0
利用コマ数	0	0	0
利用率			

【歳入情報】

区分	R1(2019)年度	R2(2020)年度	R3(2021)年度
施設使用料・負担金等	0	0	0
貸付料・目的外使用料等	0	0	0
その他収入	0	0	0
歳入計	0	0	0

【歳出情報】

区分	R1(2019)年度	R2(2020)年度	R3(2021)年度	
施設の コスト	人件費	0	0	0
	光熱水費等	28	25	31
	修繕料	0	0	0
	委託料			
	工事請負費			
	使用料及び賃借料			
事業の コスト	その他	0	0	0
	人件費			
	委託料・報償費			
	その他	0	0	0
指定管理料				
歳出計	28	25	31	

【指定緊急避難場所・指定避難所】

指定緊急 避難場所	地震	津波	高潮	土砂災害	洪水
指定 避難所	指定	収容人員			
			人		

【施設写真】



【過去5年以内に実施した工事の内容】 (単位:千円)

実施年度	件名	工事費
(No work reported)		

【公共施設の適正配置に関する方向性】

占有面積	前期末面積	前期増減	機能の方向性	
			前期	中期・後期
33.26 m ²	33.26 m ²	0.00 m ²	→	→

カルテ番号	1036	利用用途分類	消防施設	評価分類	その他消防施設
-------	------	--------	------	------	---------

【施設基本情報】

施設名	下関市消防団岡枝第3分団消防機庫	所在地	菊川町大字上岡枝230-3			所管課	消防局総務課	敷地面積	269.08 m ²	うち借地面積	269.08 m ²
		地区	菊川	利用圏域	地区	駐車場台数	0台	総延床面積	35.90 m ²	延床面積	35.90 m ²
設置根拠法令	消防組織法	設置条例	下関市消防団の設置等に関する条例			複合 関連施設	カルテ番号	施設名		所管課	延床面積
設置目的	消防は、その施設及び人員を活用して、国民の生命、身体及び財産を火災から保護するとともに、水火災又は地震等の災害を防除し、及びこれらの災害による被害を軽減するほか、災害等による傷病者の搬送を適切に行うことを任務とする。										m ²
											m ²
											m ²

【建物内訳】

No.	物件番号	名称	建築日	主体構造	屋根構造	耐用年数	地上階	地下階	耐震性	財産区分	延床面積
1	3200	下関市消防団岡枝第3分団消防機庫	2000(H12)/12/04	木造	瓦葺	15	1F		○	行政財産	35.90 m ²
2											m ²
3											m ²
4											m ²
5											m ²
6											m ²
7											m ²
8											m ²
9											m ²
10											m ²
合 計											35.90 m ²

【運営方法等】

運営方法	直営(一部委託を含む)	指定管理者		指定管理期間	~
------	-------------	-------	--	--------	---

【利用状況】

区分	R1(2019)年度	R2(2020)年度	R3(2021)年度
開館日数	365	366	365
利用者数			
利用者数/日	0.0	0.0	0.0
利用可能コマ数	0	0	0
利用コマ数	0	0	0
利用率			

【歳入情報】

区分	R1(2019)年度	R2(2020)年度	R3(2021)年度
施設使用料・負担金等	0	0	0
貸付料・目的外使用料等	0	0	0
その他収入	0	0	0
歳入計	0	0	0

【歳出情報】

		区分	R1(2019)年度	R2(2020)年度	R3(2021)年度
施設の コスト	人件費		0	0	0
	光熱水費等		32	31	34
	修繕料		0	0	0
	委託料				
	工事請負費				
	使用料及び賃借料		20	20	20
	その他		0	0	0
事業の コスト	人件費				
	委託料・報償費				
	その他		0	0	0
	指定管理料				
	歳出計		52	51	54

【指定緊急避難場所・指定避難所】

指定緊急 避難場所	地震	津波	高潮	土砂災害	洪水
指定 避難所	指定	収容人員			
			人		

【施設写真】



【過去5年以内に実施した工事の内容】 (単位:千円)

実施年度	件名	工事費
(No data visible)		

【公共施設の適正配置に関する方向性】

占有面積	前期末面積	前期増減	機能の方向性	
			前期	中期・後期
35.90 m ²	35.90 m ²	0.00 m ²	→	→

カルテ番号	1038	利用用途分類	消防施設	評価分類	その他消防施設
-------	------	--------	------	------	---------

【施設基本情報】

施設名	下関市消防団岡枝第1分団機庫	所在地	菊川町大字下岡枝347			所管課	消防局総務課	敷地面積	130.84 m ²	うち借地面積	0.00 m ²
		地区	菊川	利用圏域	地区	駐車場台数	0台	総延床面積	78.80 m ²	延床面積	78.80 m ²
設置根拠法令	消防組織法	設置条例	下関市消防団の設置等に関する条例			複合 関連施設	カルテ番号	施設名		所管課	延床面積
設置目的	消防は、その施設及び人員を活用して、国民の生命、身体及び財産を火災から保護するとともに、水火災又は地震等の災害を防除し、及びこれらの災害による被害を軽減するほか、災害等による傷病者の搬送を適切に行うことを任務とする。										m ²
											m ²
											m ²

【建物内訳】

No.	物件番号	名称	建築日	主体構造	屋根構造	耐用年数	地上階	地下階	耐震性	財産区分	延床面積
1	3202	下関市消防団岡枝第1分団機庫	2015(H27)/03/01	軽量鉄骨造	その他	24	2F		○	行政財産	78.80 m ²
2											m ²
3											m ²
4											m ²
5											m ²
6											m ²
7											m ²
8											m ²
9											m ²
10											m ²
合 計											78.80 m ²

【運営方法等】

運営方法	直営(一部委託を含む)	指定管理者		指定管理期間	~
------	-------------	-------	--	--------	---

【利用状況】

区分	R1(2019)年度	R2(2020)年度	R3(2021)年度
開館日数	365	366	365
利用者数			
利用者数/日	0.0	0.0	0.0
利用可能コマ数	0	0	0
利用コマ数	0	0	0
利用率			

【歳入情報】

区分	R1(2019)年度	R2(2020)年度	R3(2021)年度
施設使用料・負担金等	0	0	0
貸付料・目的外使用料等	0	0	0
その他収入	0	0	0
歳入計	0	0	0

【歳出情報】

区分	R1(2019)年度	R2(2020)年度	R3(2021)年度	
施設の コスト	人件費	0	0	0
	光熱水費等	49	44	43
	修繕料	0	0	0
	委託料			
	工事請負費			
	使用料及び賃借料			
事業の コスト	その他	0	0	0
	人件費			
	委託料・報償費			
	その他	0	0	0
指定管理料				
歳出計	49	44	43	

【指定緊急避難場所・指定避難所】

指定緊急 避難場所	地震	津波	高潮	土砂災害	洪水
指定 避難所	指定	収容人員		人	

【施設写真】



【過去5年以内に実施した工事の内容】 (単位:千円)

実施年度	件名	工事費
(No data visible)		

【公共施設の適正配置に関する方向性】

占有面積	前期末面積	前期増減	機能の方向性	
			前期	中期・後期
45.51 m ²	78.80 m ²	33.29 m ²	→(改築済)	→

カルテ番号	1040	利用用途分類	消防施設	評価分類	その他消防施設
-------	------	--------	------	------	---------

【施設基本情報】

施設名	下関市消防団豊東分団第1部	所在地	菊川町大字田部734-1			所管課	消防局総務課	敷地面積	142.98 m ²	うち借地面積	0.00 m ²
		地区	菊川	利用圏域	地区	駐車場台数	0台	総延床面積	58.96 m ²	延床面積	58.96 m ²
設置根拠法令	消防組織法	設置条例	下関市消防団の設置等に関する条例			複合 関連施設	カルテ番号	施設名		所管課	延床面積
設置目的	消防は、その施設及び人員を活用して、国民の生命、身体及び財産を火災から保護するとともに、水火災又は地震等の災害を防除し、及びこれらの災害による被害を軽減するほか、災害等による傷病者の搬送を適切に行うことを任務とする。										m ²
											m ²
											m ²

【建物内訳】

No.	物件番号	名称	建築日	主体構造	屋根構造	耐用年数	地上階	地下階	耐震性	財産区分	延床面積
1	3204	下関市消防団豊東分団第1部消防機庫	2009(H21)/03/17	鉄骨造	スレート葺	31	1F		○	行政財産	58.96 m ²
2											m ²
3											m ²
4											m ²
5											m ²
6											m ²
7											m ²
8											m ²
9											m ²
10											m ²
合 計											58.96 m ²

【運営方法等】

運営方法	直営(一部委託を含む)	指定管理者		指定管理期間	~
------	-------------	-------	--	--------	---

【利用状況】

区分	R1(2019)年度	R2(2020)年度	R3(2021)年度
開館日数	365	366	365
利用者数			
利用者数/日	0.0	0.0	0.0
利用可能コマ数	0	0	0
利用コマ数	0	0	0
利用率			

【歳入情報】

区分	R1(2019)年度	R2(2020)年度	R3(2021)年度
施設使用料・負担金等	0	0	0
貸付料・目的外使用料等	0	0	0
その他収入	0	0	0
歳入計	0	0	0

【歳出情報】

区分	R1(2019)年度	R2(2020)年度	R3(2021)年度	
施設の コスト	人件費	0	0	0
	光熱水費等	60	56	61
	修繕料	0	0	0
	委託料			
	工事請負費			
	使用料及び賃借料			
事業の コスト	その他	0	0	0
	人件費			
	委託料・報償費			
	その他	0	0	0
指定管理料				
歳出計	60	56	61	

【指定緊急避難場所・指定避難所】

指定緊急 避難場所	地震	津波	高潮	土砂災害	洪水
指定 避難所	指定	収容人員		人	

【施設写真】



【過去5年以内に実施した工事の内容】 (単位:千円)

実施年度	件名	工事費
/		

【公共施設の適正配置に関する方向性】

占有面積	前期末面積	前期増減	機能の方向性	
			前期	中期・後期
58.96 m ²	58.96 m ²	0.00 m ²	→	→

カルテ番号	1128	利用用途分類	消防施設	評価分類	その他消防施設
-------	------	--------	------	------	---------

【施設基本情報】

施設名	コミュニティセンター榑崎分団第4部消防機庫	所在地	菊川町大字日新266-3			所管課	消防局総務課	敷地面積	233.08 m ²	うち借地面積	233.08 m ²
		地区	菊川	利用圏域	地区	駐車場台数	0台	総延床面積	64.14 m ²	延床面積	64.14 m ²
設置根拠法令	消防組織法	設置条例	下関市消防団の設置等に関する条例			複合 関連施設	カルテ番号	施設名		所管課	延床面積
設置目的	消防は、その施設及び人員を活用して、国民の生命、身体及び財産を火災から保護するとともに、水火災又は地震等の災害を防除し、及びこれらの災害による被害を軽減するほか、災害等による傷病者の搬送を適切に行うことを任務とする。										m ²
											m ²
										m ²	

【建物内訳】

No.	物件番号	名称	建築日	主体構造	屋根構造	耐用年数	地上階	地下階	耐震性	財産区分	延床面積
1	3210	コミュニティセンター榑崎分団第4部消防機庫	2013(H25)/03/18	鉄骨造	その他	31	2F		○	行政財産	64.14 m ²
2											m ²
3											m ²
4											m ²
5											m ²
6											m ²
7											m ²
8											m ²
9											m ²
10											m ²
合 計											64.14 m ²

【指定緊急避難場所・指定避難所】

指定緊急 避難場所	地震	津波	高潮	土砂災害	洪水
指定 避難所	指定	収容人員		人	

【施設写真】



【過去5年以内に実施した工事の内容】 (単位:千円)

実施年度	件名	工事費
(No data visible)		

【公共施設の適正配置に関する方向性】

占有面積	前期末面積	前期増減	機能の方向性	
			前期	中期・後期
64.14 m ²	64.14 m ²	0.00 m ²	→	→

【運営方法等】

運営方法	指定管理者	指定管理期間	~
------	-------	--------	---

【利用状況】

区分	R1(2019)年度	R2(2020)年度	R3(2021)年度
開館日数	365	366	365
利用者数			
利用者数/日	0.0	0.0	0.0
利用可能コマ数	0	0	0
利用コマ数	0	0	0
利用率			

【歳出情報】 (単位:千円)

区分	R1(2019)年度	R2(2020)年度	R3(2021)年度
施設の コスト	人件費	0	0
	光熱水費等	38	36
	修繕料	60	0
	委託料		
	工事請負費		
	使用料及び賃借料		
その他	0	0	0
事業の コスト	人件費		
	委託料・報償費		
	その他	0	0
指定管理料			
歳出計	98	36	38

【歳入情報】 (単位:千円)

区分	R1(2019)年度	R2(2020)年度	R3(2021)年度
施設使用料・負担金等	0	0	0
貸付料・目的外使用料等	0	0	0
その他収入	0	0	0
歳入計	0	0	0

カルテ番号	0974	利用用途分類	消防施設	評価分類	消防庁舎
-------	------	--------	------	------	------

【施設基本情報】

施設名	豊浦東消防署	所在地	豊田町大字殿敷1886-3			所管課	消防局総務課	敷地面積	1,583.36 m ²	うち借地面積	0.00 m ²
		地区	豊田	利用圏域	広域	駐車場台数	8台	総延床面積	678.72 m ²	延床面積	678.72 m ²
設置根拠法令	消防組織法	設置条例	下関市消防署条例			複合 関連施設	カルテ番号	施設名		所管課	延床面積
設置目的	消防は、その施設及び人員を活用して、国民の生命、身体及び財産を火災から保護するとともに、水火災又は地震等の災害を防除し、及びこれらの災害による被害を軽減するほか、災害等による傷病者の搬送を適切に行うことを任務とする。										m ²
											m ²
											m ²

【建物内訳】

No.	物件番号	名称	建築日	主体構造	屋根構造	耐用年数	地上階	地下階	耐震性	財産区分	延床面積
1	3137	豊浦東消防署 消防庁舎(附属設備含む)	1973(S48)/03/31	鉄筋コンクリート	陸屋根	50	1F		○	行政財産	313.38 m ²
2	3138	豊浦東消防署 待機宿舎	1973(S48)/03/31	鉄筋コンクリート	陸屋根	47	2F		—	行政財産	365.34 m ²
3											m ²
4											m ²
5											m ²
6											m ²
7											m ²
8											m ²
9											m ²
10											m ²
合 計											678.72 m ²

【運営方法等】

運営方法	直営(一部委託を含む)	指定管理者		指定管理期間	~
------	-------------	-------	--	--------	---

【利用状況】

区分	R1(2019)年度	R2(2020)年度	R3(2021)年度
開館日数	365	366	365
利用者数			
利用者数/日	0.0	0.0	0.0
利用可能コマ数	0	0	0
利用コマ数	0	0	0
利用率			

【歳入情報】

区分	R1(2019)年度	R2(2020)年度	R3(2021)年度
施設使用料・負担金等	0	0	0
貸付料・目的外使用料等	0	0	0
その他収入	0	0	0
歳入計	0	0	0

【歳出情報】

区分	R1(2019)年度	R2(2020)年度	R3(2021)年度	
施設の コスト	人件費	121,941	0	0
	光熱水費等	1,447	1,426	1,469
	修繕料	0	247	0
	委託料			
	工事請負費			
	使用料及び賃借料			
事業の コスト	その他		1	1
	人件費		122,417	122,434
	委託料・報償費	157	158	158
	その他	299	277	294
指定管理料				
歳出計	123,844	124,526	124,356	

【指定緊急避難場所・指定避難所】

指定緊急 避難場所	地震	津波	高潮	土砂災害	洪水
指定 避難所	指定	収容人員		人	

【施設写真】



【過去5年以内に実施した工事の内容】 (単位:千円)

実施年度	件名	工事費
(No work items reported)		

【公共施設の適正配置に関する方向性】

占有面積	前期末面積	前期増減	機能の方向性	
			前期	中期・後期
678.72 m ²	313.38 m ²	△ 365.34 m ²	→(減築)	→

カルテ番号	0979	利用用途分類	消防施設	評価分類	その他消防施設
-------	------	--------	------	------	---------

【施設基本情報】

施設名	下関市消防団殿居第1分団消防機庫(下笠路子)	所在地	豊田町大字笠路子711			所管課	消防局総務課	敷地面積	20.00 m ²	うち借地面積	0.00 m ²
		地区	豊田	利用圏域	地区	駐車場台数	0台	総延床面積	20.00 m ²	延床面積	20.00 m ²
設置根拠法令	消防組織法	設置条例	下関市消防団の設置に関する条例			複合 関連施設	カルテ番号	施設名		所管課	延床面積
設置目的	消防は、その施設及び人員を活用して、国民の生命、身体及び財産を火災から保護するとともに、水火災又は地震等の災害を防除し、及びこれらの災害による被害を軽減するほか、災害等による傷病者の搬送を適切に行うことを任務とする。										m ²
											m ²
											m ²

【建物内訳】

No.	物件番号	名称	建築日	主体構造	屋根構造	耐用年数	地上階	地下階	耐震性	財産区分	延床面積
1	3145	下関市消防団殿居第1分団消防機庫(下笠路子)	1988(S63)/11/01	コンクリートブロック	その他	34	1F		○	行政財産	20.00 m ²
2											m ²
3											m ²
4											m ²
5											m ²
6											m ²
7											m ²
8											m ²
9											m ²
10											m ²
合 計											20.00 m ²

【運営方法等】

運営方法	直営(一部委託を含む)	指定管理者		指定管理期間	~
------	-------------	-------	--	--------	---

【利用状況】

区分	R1(2019)年度	R2(2020)年度	R3(2021)年度
開館日数	365	366	365
利用者数			
利用者数/日	0.0	0.0	0.0
利用可能コマ数	0	0	0
利用コマ数	0	0	0
利用率			

【歳入情報】

区分	R1(2019)年度	R2(2020)年度	R3(2021)年度
施設使用料・負担金等	0	0	0
貸付料・目的外使用料等	0	0	0
その他収入	0	0	0
歳入計	0	0	0

【歳出情報】

		区分	R1(2019)年度	R2(2020)年度	R3(2021)年度
施設の コスト	人件費		0	0	0
	光熱水費等		4	4	4
	修繕料		0	0	0
	委託料				
	工事請負費				
	使用料及び賃借料				
	その他		0	0	0
事業の コスト	人件費				
	委託料・報償費				
	その他		0	0	0
	指定管理料				
	歳出計		4	4	4

【指定緊急避難場所・指定避難所】

指定緊急 避難場所	地震	津波	高潮	土砂災害	洪水
指定 避難所	指定	収容人員			
		人			

【施設写真】



【過去5年以内に実施した工事の内容】 (単位:千円)

実施年度	件名	工事費
(No work has been implemented in the past 5 years)		

【公共施設の適正配置に関する方向性】

占有面積	前期末面積	前期増減	機能の方向性	
			前期	中期・後期
20.00 m ²	20.00 m ²	0.00 m ²	→	→

カルテ番号	0980	利用用途分類	消防施設	評価分類	その他消防施設
-------	------	--------	------	------	---------

【施設基本情報】

施設名	下関市消防団殿居第2分団消防機庫(殿居)	所在地	豊田町大字殿居1093-1			所管課	消防局総務課	敷地面積	35.00 m ²	うち借地面積	0.00 m ²
		地区	豊田	利用圏域	地区	駐車場台数	0台	総延床面積	35.00 m ²	延床面積	35.00 m ²
設置根拠法令	消防組織法	設置条例	下関市消防団の設置に関する条例			複合 関連施設	カルテ番号	施設名		所管課	延床面積
設置目的	消防は、その施設及び人員を活用して、国民の生命、身体及び財産を火災から保護するとともに、水火災又は地震等の災害を防除し、及びこれらの災害による被害を軽減するほか、災害等による傷病者の搬送を適切に行うことを任務とする。										m ²
											m ²
											m ²

【建物内訳】

No.	物件番号	名称	建築日	主体構造	屋根構造	耐用年数	地上階	地下階	耐震性	財産区分	延床面積
1	3146	下関市消防団殿居第2分団消防機庫(殿居)	1990(H02)/01/01	コンクリートブロック	瓦葺	34	1F		○	行政財産	35.00 m ²
2											m ²
3											m ²
4											m ²
5											m ²
6											m ²
7											m ²
8											m ²
9											m ²
10											m ²
合 計											35.00 m ²

【運営方法等】

運営方法	直営(一部委託を含む)	指定管理者		指定管理期間	~
------	-------------	-------	--	--------	---

【利用状況】

区分	R1(2019)年度	R2(2020)年度	R3(2021)年度
開館日数	365	366	365
利用者数			
利用者数/日	0.0	0.0	0.0
利用可能コマ数	0	0	0
利用コマ数	0	0	0
利用率			

【歳入情報】

区分	R1(2019)年度	R2(2020)年度	R3(2021)年度
施設使用料・負担金等	0	0	0
貸付料・目的外使用料等	0	0	0
その他収入	0	0	0
歳入計	0	0	0

【歳出情報】

区分	R1(2019)年度	R2(2020)年度	R3(2021)年度	
施設の コスト	人件費	0	0	0
	光熱水費等	4	4	4
	修繕料	0	0	0
	委託料			
	工事請負費			
	使用料及び賃借料			
その他	0	0	0	
事業の コスト	人件費			
	委託料・報償費			
	その他	0	0	0
指定管理料				
歳出計	4	4	4	

【指定緊急避難場所・指定避難所】

指定緊急 避難場所	地震	津波	高潮	土砂災害	洪水
指定 避難所	指定	収容人員		人	

【施設写真】



【過去5年以内に実施した工事の内容】 (単位:千円)

実施年度	件名	工事費
(No work performed in the last 5 years)		

【公共施設の適正配置に関する方向性】

占有面積	前期末面積	前期増減	機能の方向性	
			前期	中期・後期
35.00 m ²	35.00 m ²	0.00 m ²	→	→

カルテ番号	0981	利用用途分類	消防施設	評価分類	その他消防施設
-------	------	--------	------	------	---------

【施設基本情報】

施設名	下関市消防団殿居第3分団消防機庫(一ノ俣)	所在地	豊田町大字一ノ俣136-1			所管課	消防局総務課	敷地面積	144.00 m ²	うち借地面積	0.00 m ²
		地区	豊田	利用圏域	地区	駐車場台数	0台	総延床面積	25.30 m ²	延床面積	25.30 m ²
設置根拠法令	消防組織法	設置条例	下関市消防団の設置に関する条例			複合 関連施設	カルテ番号	施設名		所管課	延床面積
設置目的	消防は、その施設及び人員を活用して、国民の生命、身体及び財産を火災から保護するとともに、水火災又は地震等の災害を防除し、及びこれらの災害による被害を軽減するほか、災害等による傷病者の搬送を適切に行うことを任務とする。										m ²
											m ²
											m ²

【建物内訳】

No.	物件番号	名称	建築日	主体構造	屋根構造	耐用年数	地上階	地下階	耐震性	財産区分	延床面積
1	3147	下関市消防団殿居第3分団消防機庫(一ノ俣)	1999(H11)/09/13	木造	瓦葺	15	1F		○	行政財産	25.30 m ²
2											m ²
3											m ²
4											m ²
5											m ²
6											m ²
7											m ²
8											m ²
9											m ²
10											m ²
合 計											25.30 m ²

【運営方法等】

運営方法	直営(一部委託を含む)	指定管理者		指定管理期間	~
------	-------------	-------	--	--------	---

【利用状況】

区分	R1(2019)年度	R2(2020)年度	R3(2021)年度
開館日数	365	366	365
利用者数			
利用者数/日	0.0	0.0	0.0
利用可能コマ数	0	0	0
利用コマ数	0	0	0
利用率			

【歳入情報】

区分	R1(2019)年度	R2(2020)年度	R3(2021)年度
施設使用料・負担金等	0	0	0
貸付料・目的外使用料等	0	0	0
その他収入	0	0	0
歳入計	0	0	0

【歳出情報】

(単位:千円)

区分	R1(2019)年度	R2(2020)年度	R3(2021)年度	
施設の コスト	人件費	0	0	0
	光熱水費等	4	4	4
	修繕料	0	13	0
	委託料			
	工事請負費			
	使用料及び賃借料			
その他	0	0	0	
事業の コスト	人件費			
	委託料・報償費			
	その他	0	0	0
指定管理料				
歳出計	4	17	4	

【指定緊急避難場所・指定避難所】

指定緊急 避難場所	地震	津波	高潮	土砂災害	洪水
指定 避難所	指定	収容人員		人	

【施設写真】



【過去5年以内に実施した工事の内容】 (単位:千円)

実施年度	件名	工事費
(No work performed in the last 5 years)		

【公共施設の適正配置に関する方向性】

占有面積	前期末面積	前期増減	機能の方向性	
			前期	中期・後期
25.30 m ²	25.30 m ²	0.00 m ²	→	→

カルテ番号	0982	利用用途分類	消防施設	評価分類	その他消防施設
-------	------	--------	------	------	---------

【施設基本情報】

施設名	下関市消防団殿居第1分団消防機庫(上柵路子)	所在地	豊田町大字柵路子1443-1			所管課	消防局総務課	敷地面積	95.00 m ²	うち借地面積	0.00 m ²
		地区	豊田	利用圏域	地区	駐車場台数	0台	総延床面積	45.74 m ²	延床面積	45.74 m ²
設置根拠法令	消防組織法	設置条例	下関市消防団の設置に関する条例			複合 関連施設	カルテ番号	施設名		所管課	延床面積
設置目的	消防は、その施設及び人員を活用して、国民の生命、身体及び財産を火災から保護するとともに、水火災又は地震等の災害を防除し、及びこれらの災害による被害を軽減するほか、災害等による傷病者の搬送を適切に行うことを任務とする。										m ²
											m ²
											m ²

【建物内訳】

No.	物件番号	名称	建築日	主体構造	屋根構造	耐用年数	地上階	地下階	耐震性	財産区分	延床面積
1	3148	下関市消防団殿居第1分団消防機庫(上柵路子)	2000(H12)/01/01	コンクリートブロック	瓦葺	34	1F		○	行政財産	45.74 m ²
2											m ²
3											m ²
4											m ²
5											m ²
6											m ²
7											m ²
8											m ²
9											m ²
10											m ²
合 計											45.74 m ²

【運営方法等】

運営方法	直営(一部委託を含む)	指定管理者		指定管理期間	~
------	-------------	-------	--	--------	---

【利用状況】

区分	R1(2019)年度	R2(2020)年度	R3(2021)年度
開館日数	365	366	365
利用者数			
利用者数/日	0.0	0.0	0.0
利用可能コマ数	0	0	0
利用コマ数	0	0	0
利用率			

【歳入情報】

区分	R1(2019)年度	R2(2020)年度	R3(2021)年度
施設使用料・負担金等	0	0	0
貸付料・目的外使用料等	0	0	0
その他収入	0	0	0
歳入計	0	0	0

【歳出情報】

区分	R1(2019)年度	R2(2020)年度	R3(2021)年度	
施設の コスト	人件費	0	0	0
	光熱水費等	11	10	10
	修繕料	0	0	0
	委託料			
	工事請負費			
	使用料及び賃借料			
事業の コスト	その他	0	0	0
	人件費			
	委託料・報償費			
	その他	0	0	0
指定管理料				
歳出計	11	10	10	

【指定緊急避難場所・指定避難所】

指定緊急 避難場所	地震	津波	高潮	土砂災害	洪水
指定 避難所	指定	収容人員		人	

【施設写真】



【過去5年以内に実施した工事の内容】 (単位:千円)

実施年度	件名	工事費
(No work performed in the last 5 years)		

【公共施設の適正配置に関する方向性】

占有面積	前期末面積	前期増減	機能の方向性	
			前期	中期・後期
45.74 m ²	45.74 m ²	0.00 m ²	→	→

カルテ番号	0983	利用用途分類	消防施設	評価分類	その他消防施設
-------	------	--------	------	------	---------

【施設基本情報】

施設名	下関市消防団豊田中第3分団消防機庫(稲見)	所在地	豊田町大字稲見426			所管課	消防局総務課	敷地面積	0.00 m ²	うち借地面積	0.00 m ²
		地区	豊田	利用圏域	地区	駐車場台数	0台	総延床面積	15.60 m ²	延床面積	15.60 m ²
設置根拠法令	消防組織法	設置条例	下関市消防団の設置に関する条例			複合 関連施設	カルテ番号	施設名		所管課	延床面積
設置目的	消防は、その施設及び人員を活用して、国民の生命、身体及び財産を火災から保護するとともに、水火災又は地震等の災害を防除し、及びこれらの災害による被害を軽減するほか、災害等による傷病者の搬送を適切に行うことを任務とする。										m ²
											m ²
											m ²

【建物内訳】

No.	物件番号	名称	建築日	主体構造	屋根構造	耐用年数	地上階	地下階	耐震性	財産区分	延床面積
1	3149	下関市消防団豊田中第3分団消防機庫(稲見)	1985(S60)/03/04	コンクリートブロック	瓦葺	34	1F		○	行政財産	15.60 m ²
2											m ²
3											m ²
4											m ²
5											m ²
6											m ²
7											m ²
8											m ²
9											m ²
10											m ²
合 計											15.60 m ²

【運営方法等】

運営方法	直営(一部委託を含む)	指定管理者		指定管理期間	~
------	-------------	-------	--	--------	---

【利用状況】

区分	R1(2019)年度	R2(2020)年度	R3(2021)年度
開館日数	365	366	365
利用者数			
利用者数/日	0.0	0.0	0.0
利用可能コマ数	0	0	0
利用コマ数	0	0	0
利用率			

【歳入情報】

区分	R1(2019)年度	R2(2020)年度	R3(2021)年度
施設使用料・負担金等	0	0	0
貸付料・目的外使用料等	0	0	0
その他収入	0	0	0
歳入計	0	0	0

【歳出情報】

(単位:千円)

区分	R1(2019)年度	R2(2020)年度	R3(2021)年度	
施設の コスト	人件費	0	0	0
	光熱水費等	4	4	4
	修繕料	0	0	0
	委託料			
	工事請負費			
	使用料及び賃借料			
その他	0	0	0	
事業の コスト	人件費			
	委託料・報償費			
	その他	0	0	0
指定管理料				
歳出計	4	4	4	

【指定緊急避難場所・指定避難所】

指定緊急 避難場所	地震	津波	高潮	土砂災害	洪水
指定 避難所	指定	収容人員			
		人			

【施設写真】



【過去5年以内に実施した工事の内容】 (単位:千円)

実施年度	件名	工事費
(No work reported)		

【公共施設の適正配置に関する方向性】

占有面積	前期末面積	前期増減	機能の方向性	
			前期	中期・後期
15.60 m ²	15.60 m ²	0.00 m ²	→	→

カルテ番号	0984	利用用途分類	消防施設	評価分類	その他消防施設
-------	------	--------	------	------	---------

【施設基本情報】

施設名	下関市消防団豊田中第2分団消防機庫(八道)	所在地	豊田町大字八道2544-1			所管課	消防局総務課	敷地面積	0.00 m ²	うち借地面積	0.00 m ²
		地区	豊田	利用圏域	地区	駐車場台数	0台	総延床面積	20.16 m ²	延床面積	20.16 m ²
設置根拠法令	消防組織法	設置条例	下関市消防団の設置に関する条例			複合 関連施設	カルテ番号	施設名		所管課	延床面積
設置目的	消防は、その施設及び人員を活用して、国民の生命、身体及び財産を火災から保護するとともに、水火災又は地震等の災害を防除し、及びこれらの災害による被害を軽減するほか、災害等による傷病者の搬送を適切に行うことを任務とする。										m ²
											m ²
										m ²	

【建物内訳】

No.	物件番号	名称	建築日	主体構造	屋根構造	耐用年数	地上階	地下階	耐震性	財産区分	延床面積
1	3150	下関市消防団豊田中第2分団消防機庫(八道)	1990(H02)/01/01	コンクリートブロック	瓦葺	34	1F		○	行政財産	20.16 m ²
2											m ²
3											m ²
4											m ²
5											m ²
6											m ²
7											m ²
8											m ²
9											m ²
10											m ²
合 計											20.16 m ²

【指定緊急避難場所・指定避難所】

指定緊急 避難場所	地震	津波	高潮	土砂災害	洪水
指定 避難所	指定	収容人員			
		人			

【施設写真】



【過去5年以内に実施した工事の内容】 (単位:千円)

実施年度	件名	工事費
(No work performed in the last 5 years)		

【公共施設の適正配置に関する方向性】

占有面積	前期末面積	前期増減	機能の方向性	
			前期	中期・後期
20.16 m ²	20.16 m ²	0.00 m ²	→	→

【運営方法等】

運営方法	直営(一部委託を含む)	指定管理者		指定管理期間	~
------	-------------	-------	--	--------	---

【利用状況】

区分	R1(2019)年度	R2(2020)年度	R3(2021)年度
開館日数	365	366	365
利用者数			
利用者数/日	0.0	0.0	0.0
利用可能コマ数	0	0	0
利用コマ数	0	0	0
利用率			

【歳入情報】 (単位:千円)

区分	R1(2019)年度	R2(2020)年度	R3(2021)年度
施設使用料・負担金等	0	0	0
貸付料・目的外使用料等	0	0	0
その他収入	0	0	0
歳入計	0	0	0

【歳出情報】 (単位:千円)

区分	R1(2019)年度	R2(2020)年度	R3(2021)年度	
施設の コスト	人件費	0	0	0
	光熱水費等	4	4	4
	修繕料	0	0	0
	委託料			
	工事請負費			
	使用料及び賃借料			
	その他	0	0	0
事業の コスト	人件費			
	委託料・報償費			
	その他	0	0	0
指定管理料				
歳出計	4	4	4	

カルテ番号	0985	利用用途分類	消防施設	評価分類	その他消防施設
-------	------	--------	------	------	---------

【施設基本情報】

施設名	下関市消防団豊田中第4分団消防機庫(秋葉)	所在地	豊田町大字金道396-9			所管課	消防局総務課	敷地面積	0.00 m ²	うち借地面積	0.00 m ²
		地区	豊田	利用圏域	地区	駐車場台数	0台	総延床面積	22.51 m ²	延床面積	22.51 m ²
設置根拠法令	消防組織法	設置条例	下関市消防団の設置に関する条例			複合 関連施設	カルテ番号	施設名		所管課	延床面積
設置目的	消防は、その施設及び人員を活用して、国民の生命、身体及び財産を火災から保護するとともに、水火災又は地震等の災害を防除し、及びこれらの災害による被害を軽減するほか、災害等による傷病者の搬送を適切に行うことを任務とする。										m ²
											m ²
											m ²

【建物内訳】

No.	物件番号	名称	建築日	主体構造	屋根構造	耐用年数	地上階	地下階	耐震性	財産区分	延床面積
1	3151	下関市消防団豊田中第4分団消防機庫(秋葉)	1991(H03)/12/02	コンクリートブロック	瓦葺	34	1F		○	行政財産	22.51 m ²
2											m ²
3											m ²
4											m ²
5											m ²
6											m ²
7											m ²
8											m ²
9											m ²
10											m ²
合 計											22.51 m ²

【運営方法等】

運営方法	直営(一部委託を含む)	指定管理者		指定管理期間	~
------	-------------	-------	--	--------	---

【利用状況】

区分	R1(2019)年度	R2(2020)年度	R3(2021)年度
開館日数	365	366	365
利用者数			
利用者数/日	0.0	0.0	0.0
利用可能コマ数	0	0	0
利用コマ数	0	0	0
利用率			

【歳入情報】

区分	R1(2019)年度	R2(2020)年度	R3(2021)年度
施設使用料・負担金等	0	0	0
貸付料・目的外使用料等	0	0	0
その他収入	0	0	0
歳入計	0	0	0

【歳出情報】

		区分	R1(2019)年度	R2(2020)年度	R3(2021)年度
施設の コスト	人件費		0	0	0
	光熱水費等		25	18	19
	修繕料		0	10	0
	委託料				
	工事請負費				
	使用料及び賃借料				
	その他		0	0	0
事業の コスト	人件費				
	委託料・報償費				
	その他		0	0	0
		指定管理料			
		歳出計	25	28	19

【指定緊急避難場所・指定避難所】

指定緊急 避難場所	地震	津波	高潮	土砂災害	洪水
指定 避難所	指定	収容人員			
				人	

【施設写真】



【過去5年以内に実施した工事の内容】 (単位:千円)

実施年度	件名	工事費
(No work performed in the last 5 years)		

【公共施設の適正配置に関する方向性】

占有面積	前期末面積	前期増減	機能の方向性	
			前期	中期・後期
22.51 m ²	22.51 m ²	0.00 m ²	→	→

カルテ番号	0986	利用用途分類	消防施設	評価分類	その他消防施設
-------	------	--------	------	------	---------

【施設基本情報】

施設名	下関市消防団豊田中第1分団消防機庫(浮石)	所在地	豊田町大字浮石1494-2			所管課	消防局総務課	敷地面積	189.04 m ²	うち借地面積	0.00 m ²
		地区	豊田	利用圏域	地区	駐車場台数	0台	総延床面積	76.38 m ²	延床面積	76.38 m ²
設置根拠法令	消防組織法	設置条例	下関市消防団の設置に関する条例			複合 関連施設	カルテ番号	施設名	所管課	延床面積	
設置目的	消防は、その施設及び人員を活用して、国民の生命、身体及び財産を火災から保護するとともに、水火災又は地震等の災害を防除し、及びこれらの災害による被害を軽減するほか、災害等による傷病者の搬送を適切に行うことを任務とする。										m ²
											m ²
										m ²	

【建物内訳】

No.	物件番号	名称	建築日	主体構造	屋根構造	耐用年数	地上階	地下階	耐震性	財産区分	延床面積
1	3213	下関消防団豊田中分団第1部消防機庫(浮石)	2015(H27)/12/11	軽量鉄骨造	その他	24	2F		○	行政財産	76.38 m ²
2											m ²
3											m ²
4											m ²
5											m ²
6											m ²
7											m ²
8											m ²
9											m ²
10											m ²
合 計											76.38 m ²

【運営方法等】

運営方法	直営(一部委託を含む)	指定管理者		指定管理期間	~
------	-------------	-------	--	--------	---

【利用状況】

区分	R1(2019)年度	R2(2020)年度	R3(2021)年度
開館日数	365	366	365
利用者数			
利用者数/日	0.0	0.0	0.0
利用可能コマ数	0	0	0
利用コマ数	0	0	0
利用率			

【歳入情報】

区分	R1(2019)年度	R2(2020)年度	R3(2021)年度
施設使用料・負担金等	0	0	0
貸付料・目的外使用料等	0	0	0
その他収入	0	0	0
歳入計	0	0	0

【歳出情報】

区分	R1(2019)年度	R2(2020)年度	R3(2021)年度	
施設の コスト	人件費	0	0	0
	光熱水費等	47	36	36
	修繕料	0	0	0
	委託料			
	工事請負費			
	使用料及び賃借料			
事業の コスト	その他	0	0	0
	人件費			
	委託料・報償費			
	その他	0	0	0
指定管理料				
歳出計	47	36	36	

【指定緊急避難場所・指定避難所】

指定緊急 避難場所	地震	津波	高潮	土砂災害	洪水
指定 避難所	指定	収容人員		人	

【施設写真】



【過去5年以内に実施した工事の内容】 (単位:千円)

実施年度	件名	工事費
(No work performed in the last 5 years)		

【公共施設の適正配置に関する方向性】

占有面積	前期末面積	前期増減	機能の方向性	
			前期	中期・後期
27.80 m ²	76.38 m ²	48.58 m ²	→(改築済)	→

カルテ番号	0987	利用用途分類	消防施設	評価分類	その他消防施設
-------	------	--------	------	------	---------

【施設基本情報】

施設名	下関市消防団西市第1分団消防機庫(西市)	所在地	豊田町大字矢田231-28			所管課	消防局総務課	敷地面積	66.00 m ²	うち借地面積	0.00 m ²
		地区	豊田	利用圏域	地区	駐車場台数	0台	総延床面積	41.30 m ²	延床面積	41.30 m ²
設置根拠法令	消防組織法	設置条例	下関市消防団の設置に関する条例			複合 関連施設	カルテ番号	施設名		所管課	延床面積
設置目的	消防は、その施設及び人員を活用して、国民の生命、身体及び財産を火災から保護するとともに、水火災又は地震等の災害を防除し、及びこれらの災害による被害を軽減するほか、災害等による傷病者の搬送を適切に行うことを任務とする。										m ²
											m ²
											m ²

【建物内訳】

No.	物件番号	名称	建築日	主体構造	屋根構造	耐用年数	地上階	地下階	耐震性	財産区分	延床面積
1	3152	下関市消防団西市第1分団消防機庫(西市)	1979(S54)/05/23	コンクリートブロック	陸屋根	34	1F		○	行政財産	41.30 m ²
2											m ²
3											m ²
4											m ²
5											m ²
6											m ²
7											m ²
8											m ²
9											m ²
10											m ²
合 計											41.30 m ²

【指定緊急避難場所・指定避難所】

指定緊急 避難場所	地震	津波	高潮	土砂災害	洪水
指定 避難所	指定	収容人員		人	

【施設写真】



【過去5年以内に実施した工事の内容】 (単位:千円)

実施年度	件名	工事費
(No work performed in the last 5 years)		

【公共施設の適正配置に関する方向性】

占有面積	前期末面積	前期増減	機能の方向性	
			前期	中期・後期
41.30 m ²	41.30 m ²	0.00 m ²	→	→

【運営方法等】

運営方法	直営(一部委託を含む)	指定管理者		指定管理期間	~
------	-------------	-------	--	--------	---

【利用状況】

区分	R1(2019)年度	R2(2020)年度	R3(2021)年度
開館日数	365	366	365
利用者数			
利用者数/日	0.0	0.0	0.0
利用可能コマ数	0	0	0
利用コマ数	0	0	0
利用率			

【歳出情報】 (単位:千円)

区分	R1(2019)年度	R2(2020)年度	R3(2021)年度	
施設の コスト	人件費	0	0	0
	光熱水費等	35	35	35
	修繕料	0	34	33
	委託料			
	工事請負費			
	使用料及び賃借料			
事業の コスト	その他	0	0	0
	人件費			
	委託料・報償費			
	その他	0	0	0
指定管理料				
歳出計	35	69	68	

【歳入情報】 (単位:千円)

区分	R1(2019)年度	R2(2020)年度	R3(2021)年度
施設使用料・負担金等	0	0	0
貸付料・目的外使用料等	0	0	0
その他収入	0	0	0
歳入計	0	0	0

カルテ番号	0988	利用用途分類	消防施設	評価分類	その他消防施設
-------	------	--------	------	------	---------

【施設基本情報】

施設名	下関市消防団西市第3分団消防機庫(檜原)	所在地	豊田町大字殿敷2003-2			所管課	消防局総務課	敷地面積	52.00 m ²	うち借地面積	52.00 m ²
		地区	豊田	利用圏域	地区	駐車場台数	0台	総延床面積	25.40 m ²	延床面積	25.40 m ²
設置根拠法令	消防組織法	設置条例	下関市消防団の設置に関する条例			複合 関連施設	カルテ番号	施設名		所管課	延床面積
設置目的	消防は、その施設及び人員を活用して、国民の生命、身体及び財産を火災から保護するとともに、水火災又は地震等の災害を防除し、及びこれらの災害による被害を軽減するほか、災害等による傷病者の搬送を適切に行うことを任務とする。										m ²
											m ²
											m ²

【建物内訳】

No.	物件番号	名称	建築日	主体構造	屋根構造	耐用年数	地上階	地下階	耐震性	財産区分	延床面積
1	3153	下関市消防団西市第3分団消防機庫(檜原)	1986(S61)/02/26	コンクリートブロック	瓦葺	34	1F		○	行政財産	20.00 m ²
2	3154	下関市消防団西市第3分団消防機庫(檜原) 増築	2004(H16)/04/01	コンクリートブロック	瓦葺	34	1F		○	行政財産	5.40 m ²
3											m ²
4											m ²
5											m ²
6											m ²
7											m ²
8											m ²
9											m ²
10											m ²
合 計											25.40 m ²

【指定緊急避難場所・指定避難所】

指定緊急 避難場所	地震	津波	高潮	土砂災害	洪水
指定 避難所	指定	収容人員		人	

【施設写真】



【過去5年以内に実施した工事の内容】 (単位:千円)

実施年度	件名	工事費
(No work performed in the last 5 years)		

【公共施設の適正配置に関する方向性】

占有面積	前期末面積	前期増減	機能の方向性	
			前期	中期・後期
25.40 m ²	25.40 m ²	0.00 m ²	→	→

【運営方法等】

運営方法	直営(一部委託を含む)	指定管理者		指定管理期間	~
------	-------------	-------	--	--------	---

【利用状況】

区分	R1(2019)年度	R2(2020)年度	R3(2021)年度
開館日数	365	366	365
利用者数			
利用者数/日	0.0	0.0	0.0
利用可能コマ数	0	0	0
利用コマ数	0	0	0
利用率			

【歳出情報】

(単位:千円)

区分	R1(2019)年度	R2(2020)年度	R3(2021)年度	
施設の コスト	人件費	0	0	0
	光熱水費等	36	35	35
	修繕料	0	0	0
	委託料			
	工事請負費			
	使用料及び賃借料			
事業の コスト	その他	0	0	0
	人件費			
	委託料・報償費			
	その他	0	0	0
指定管理料				
歳出計	36	35	35	

【歳入情報】

(単位:千円)

区分	R1(2019)年度	R2(2020)年度	R3(2021)年度
施設使用料・負担金等	0	0	0
貸付料・目的外使用料等	0	0	0
その他収入	0	0	0
歳入計	0	0	0

カルテ番号	0989	利用用途分類	消防施設	評価分類	その他消防施設
-------	------	--------	------	------	---------

【施設基本情報】

施設名	下関市消防団西市第4分団消防機庫(台)	所在地	豊田町大字今出1465			所管課	消防局総務課	敷地面積	0.00 m ²	うち借地面積	0.00 m ²
		地区	豊田	利用圏域	地区	駐車場台数	0台	総延床面積	28.09 m ²	延床面積	28.09 m ²
設置根拠法令	消防組織法	設置条例	下関市消防団の設置に関する条例			複合 関連施設	カルテ番号	施設名		所管課	延床面積
設置目的	消防は、その施設及び人員を活用して、国民の生命、身体及び財産を火災から保護するとともに、水火災又は地震等の災害を防除し、及びこれらの災害による被害を軽減するほか、災害等による傷病者の搬送を適切に行うことを任務とする。										m ²
											m ²
											m ²

【建物内訳】

No.	物件番号	名称	建築日	主体構造	屋根構造	耐用年数	地上階	地下階	耐震性	財産区分	延床面積
1	3155	下関市消防団西市第4分団消防機庫(台)	1986(S61)/02/26	コンクリートブロック	瓦葺	34	1F		○	行政財産	28.09 m ²
2											m ²
3											m ²
4											m ²
5											m ²
6											m ²
7											m ²
8											m ²
9											m ²
10											m ²
合 計											28.09 m ²

【運営方法等】

運営方法	直営(一部委託を含む)	指定管理者		指定管理期間	~
------	-------------	-------	--	--------	---

【利用状況】

区分	R1(2019)年度	R2(2020)年度	R3(2021)年度
開館日数	365	366	365
利用者数			
利用者数/日	0.0	0.0	0.0
利用可能コマ数	0	0	0
利用コマ数	0	0	0
利用率			

【歳入情報】

区分	R1(2019)年度	R2(2020)年度	R3(2021)年度
施設使用料・負担金等	0	0	0
貸付料・目的外使用料等	0	0	0
その他収入	0	0	0
歳入計	0	0	0

【歳出情報】

区分	R1(2019)年度	R2(2020)年度	R3(2021)年度	
施設の コスト	人件費	0	0	0
	光熱水費等	14	13	13
	修繕料	0	0	0
	委託料			
	工事請負費			
	使用料及び賃借料			
事業の コスト	その他	0	0	0
	人件費			
	委託料・報償費			
	その他	0	0	0
指定管理料				
歳出計	14	13	13	

【指定緊急避難場所・指定避難所】

指定緊急 避難場所	地震	津波	高潮	土砂災害	洪水
指定 避難所	指定	収容人員		人	

【施設写真】



【過去5年以内に実施した工事の内容】

実施年度	件名	工事費
(単位:千円)		
(内容が空欄のため表は斜線表示)		

【公共施設の適正配置に関する方向性】

占有面積	前期末面積	前期増減	機能の方向性	
			前期	中期・後期
28.09 m ²	28.09 m ²	0.00 m ²	→	→

カルテ番号	0990	利用用途分類	消防施設	評価分類	その他消防施設
-------	------	--------	------	------	---------

【施設基本情報】

施設名	下関市消防団西市第2分団消防機庫(大河内)	所在地	豊田町大字大河内797			所管課	消防局総務課	敷地面積	141.28 m ²	うち借地面積	0.00 m ²
		地区	豊田	利用圏域	地区	駐車場台数	0台	総延床面積	35.00 m ²	延床面積	35.00 m ²
設置根拠法令	消防組織法	設置条例	下関市消防団の設置に関する条例			複合 関連施設	カルテ番号	施設名		所管課	延床面積
設置目的	消防は、その施設及び人員を活用して、国民の生命、身体及び財産を火災から保護するとともに、水火災又は地震等の災害を防除し、及びこれらの災害による被害を軽減するほか、災害等による傷病者の搬送を適切に行うことを任務とする。										m ²
											m ²
											m ²

【建物内訳】

No.	物件番号	名称	建築日	主体構造	屋根構造	耐用年数	地上階	地下階	耐震性	財産区分	延床面積
1	3156	下関市消防団西市第2分団消防機庫(大河内)	1991(H03)/12/02	コンクリートブロック	瓦葺	34	1F		○	行政財産	35.00 m ²
2											m ²
3											m ²
4											m ²
5											m ²
6											m ²
7											m ²
8											m ²
9											m ²
10											m ²
合 計											35.00 m ²

【運営方法等】

運営方法	直営(一部委託を含む)	指定管理者		指定管理期間	~
------	-------------	-------	--	--------	---

【利用状況】

区分	R1(2019)年度	R2(2020)年度	R3(2021)年度
開館日数	365	366	365
利用者数			
利用者数/日	0.0	0.0	0.0
利用可能コマ数	0	0	0
利用コマ数	0	0	0
利用率			

【歳入情報】

区分	R1(2019)年度	R2(2020)年度	R3(2021)年度
施設使用料・負担金等	0	0	0
貸付料・目的外使用料等	0	0	0
その他収入	0	0	0
歳入計	0	0	0

【歳出情報】

		区分	R1(2019)年度	R2(2020)年度	R3(2021)年度
施設の コスト	人件費	0	0	0	
	光熱水費等	4	4	4	
	修繕料	0	0	0	
	委託料				
	工事請負費				
	使用料及び賃借料				
	その他	0	0	0	
事業の コスト	人件費				
	委託料・報償費				
	その他	0	0	0	
	指定管理料				
	歳出計	4	4	4	

【指定緊急避難場所・指定避難所】

指定緊急 避難場所	地震	津波	高潮	土砂災害	洪水
指定 避難所	指定	収容人員			
		人			

【施設写真】



【過去5年以内に実施した工事の内容】 (単位:千円)

実施年度	件名	工事費
(No work performed in the last 5 years)		

【公共施設の適正配置に関する方向性】

占有面積	前期末面積	前期増減	機能の方向性	
			前期	中期・後期
35.00 m ²	35.00 m ²	0.00 m ²	→	→

カルテ番号	0991	利用用途分類	消防施設	評価分類	その他消防施設
-------	------	--------	------	------	---------

【施設基本情報】

施設名	下関市消防団西市第5分団消防機庫(今出)	所在地	豊田町大字今出495			所管課	消防局総務課	敷地面積	0.00 m ²	うち借地面積	0.00 m ²
		地区	豊田	利用圏域	地区	駐車場台数	0台	総延床面積	38.40 m ²	延床面積	38.40 m ²
設置根拠法令	消防組織法	設置条例	下関市消防団の設置に関する条例			複合 関連施設	カルテ番号	施設名		所管課	延床面積
設置目的	消防は、その施設及び人員を活用して、国民の生命、身体及び財産を火災から保護するとともに、水火災又は地震等の災害を防除し、及びこれらの災害による被害を軽減するほか、災害等による傷病者の搬送を適切に行うことを任務とする。										m ²
											m ²
											m ²

【建物内訳】

No.	物件番号	名称	建築日	主体構造	屋根構造	耐用年数	地上階	地下階	耐震性	財産区分	延床面積
1	3157	下関市消防団西市第5分団消防機庫(今出)	2002(H14)/10/03	コンクリートブロック	瓦葺	34	1F		○	行政財産	38.40 m ²
2											m ²
3											m ²
4											m ²
5											m ²
6											m ²
7											m ²
8											m ²
9											m ²
10											m ²
合 計											38.40 m ²

【運営方法等】

運営方法	直営(一部委託を含む)	指定管理者		指定管理期間	~
------	-------------	-------	--	--------	---

【利用状況】

区分	R1(2019)年度	R2(2020)年度	R3(2021)年度
開館日数	365	366	365
利用者数			
利用者数/日	0.0	0.0	0.0
利用可能コマ数	0	0	0
利用コマ数	0	0	0
利用率			

【歳入情報】

区分	R1(2019)年度	R2(2020)年度	R3(2021)年度
施設使用料・負担金等	0	0	0
貸付料・目的外使用料等	0	0	0
その他収入	0	0	0
歳入計	0	0	0

【歳出情報】

区分	R1(2019)年度	R2(2020)年度	R3(2021)年度	
施設の コスト	人件費	0	0	0
	光熱水費等	18	17	17
	修繕料	0	14	0
	委託料			
	工事請負費			
	使用料及び賃借料			
事業の コスト	その他	0	0	0
	人件費			
	委託料・報償費			
	その他	0	0	0
指定管理料				
歳出計	18	31	17	

【指定緊急避難場所・指定避難所】

指定緊急 避難場所	地震	津波	高潮	土砂災害	洪水
指定 避難所	指定	収容人員			
		人			

【施設写真】



【過去5年以内に実施した工事の内容】 (単位:千円)

実施年度	件名	工事費
(No work performed in the last 5 years)		

【公共施設の適正配置に関する方向性】

占有面積	前期末面積	前期増減	機能の方向性	
			前期	中期・後期
38.40 m ²	38.40 m ²	0.00 m ²	→	→

カルテ番号	0992	利用用途分類	消防施設	評価分類	その他消防施設
-------	------	--------	------	------	---------

【施設基本情報】

施設名	下関市消防団豊田下第4分団消防機庫(中の瀬)	所在地	豊田町大字殿敷129-2			所管課	消防局総務課	敷地面積	0.00 m ²	うち借地面積	0.00 m ²
		地区	豊田	利用圏域	地区	駐車場台数	0台	総延床面積	20.84 m ²	延床面積	20.84 m ²
設置根拠法令	消防組織法	設置条例	下関市消防団の設置に関する条例			複合 関連施設	カルテ番号	施設名		所管課	延床面積
設置目的	消防は、その施設及び人員を活用して、国民の生命、身体及び財産を火災から保護するとともに、水火災又は地震等の災害を防除し、及びこれらの災害による被害を軽減するほか、災害等による傷病者の搬送を適切に行うことを任務とする。										m ²
											m ²
											m ²

【建物内訳】

No.	物件番号	名称	建築日	主体構造	屋根構造	耐用年数	地上階	地下階	耐震性	財産区分	延床面積
1	3158	下関市消防団豊田下第4分団消防機庫(中の瀬)	1991(H03)/09/18	コンクリートブロック	瓦葺	34	1F		○	行政財産	20.84 m ²
2											m ²
3											m ²
4											m ²
5											m ²
6											m ²
7											m ²
8											m ²
9											m ²
10											m ²
合 計											20.84 m ²

【運営方法等】

運営方法	直営(一部委託を含む)	指定管理者		指定管理期間	~
------	-------------	-------	--	--------	---

【利用状況】

区分	R1(2019)年度	R2(2020)年度	R3(2021)年度
開館日数	365	366	365
利用者数			
利用者数/日	0.0	0.0	0.0
利用可能コマ数	0	0	0
利用コマ数	0	0	0
利用率			

【歳入情報】

区分	R1(2019)年度	R2(2020)年度	R3(2021)年度
施設使用料・負担金等	0	0	0
貸付料・目的外使用料等	0	0	0
その他収入	0	0	0
歳入計	0	0	0

【歳出情報】

区分	R1(2019)年度	R2(2020)年度	R3(2021)年度	
施設の コスト	人件費	0	0	0
	光熱水費等	4	4	4
	修繕料	0	0	0
	委託料			
	工事請負費			
	使用料及び賃借料			
その他	0	0	0	
事業の コスト	人件費			
	委託料・報償費			
	その他	0	0	0
指定管理料				
歳出計	4	4	4	

【指定緊急避難場所・指定避難所】

指定緊急 避難場所	地震	津波	高潮	土砂災害	洪水
指定 避難所	指定	収容人員		人	

【施設写真】



【過去5年以内に実施した工事の内容】 (単位:千円)

実施年度	件名	工事費
/		

【公共施設の適正配置に関する方向性】

占有面積	前期末面積	前期増減	機能の方向性	
			前期	中期・後期
20.84 m ²	20.84 m ²	0.00 m ²	→	→

カルテ番号	0993	利用用途分類	消防施設	評価分類	その他消防施設
-------	------	--------	------	------	---------

【施設基本情報】

施設名	下関市消防団豊田下第1分団消防機庫(中村)	所在地	豊田町大字中村679-1			所管課	消防局総務課	敷地面積	0.00 m ²	うち借地面積	0.00 m ²
		地区	豊田	利用圏域	地区	駐車場台数	0台	総延床面積	30.30 m ²	延床面積	30.30 m ²
設置根拠法令	消防組織法	設置条例	下関市消防団の設置に関する条例			複合 関連施設	カルテ番号	施設名		所管課	延床面積
設置目的	消防は、その施設及び人員を活用して、国民の生命、身体及び財産を火災から保護するとともに、水火災又は地震等の災害を防除し、及びこれらの災害による被害を軽減するほか、災害等による傷病者の搬送を適切に行うことを任務とする。										m ²
											m ²
											m ²

【建物内訳】

No.	物件番号	名称	建築日	主体構造	屋根構造	耐用年数	地上階	地下階	耐震性	財産区分	延床面積
1	3159	下関市消防団豊田下第1分団消防機庫(中村)	1991(H03)/09/18	コンクリートブロック	その他	34	1F		○	行政財産	30.30 m ²
2											m ²
3											m ²
4											m ²
5											m ²
6											m ²
7											m ²
8											m ²
9											m ²
10											m ²
合 計											30.30 m ²

【運営方法等】

運営方法	直営(一部委託を含む)	指定管理者		指定管理期間	~
------	-------------	-------	--	--------	---

【利用状況】

区分	R1(2019)年度	R2(2020)年度	R3(2021)年度
開館日数	365	366	365
利用者数			
利用者数/日	0.0	0.0	0.0
利用可能コマ数	0	0	0
利用コマ数	0	0	0
利用率			

【歳入情報】

区分	R1(2019)年度	R2(2020)年度	R3(2021)年度
施設使用料・負担金等	0	0	0
貸付料・目的外使用料等	0	0	0
その他収入	0	0	0
歳入計	0	0	0

【歳出情報】

(単位:千円)

区分	R1(2019)年度	R2(2020)年度	R3(2021)年度	
施設の コスト	人件費	0	0	0
	光熱水費等	5	5	4
	修繕料	42	0	0
	委託料			
	工事請負費			
	使用料及び賃借料			
その他	0	0	0	
事業の コスト	人件費			
	委託料・報償費			
	その他	0	0	0
指定管理料				
歳出計	47	5	4	

【指定緊急避難場所・指定避難所】

指定緊急 避難場所	地震	津波	高潮	土砂災害	洪水
指定 避難所	指定	収容人員			
		人			

【施設写真】



【過去5年以内に実施した工事の内容】 (単位:千円)

実施年度	件名	工事費
/		

【公共施設の適正配置に関する方向性】

占有面積	前期末面積	前期増減	機能の方向性	
			前期	中期・後期
30.30 m ²	30.30 m ²	0.00 m ²	→	→

カルテ番号	0994	利用用途分類	消防施設	評価分類	その他消防施設
-------	------	--------	------	------	---------

【施設基本情報】

施設名	下関市消防団豊田下第2分団消防機庫(日高萩)	所在地	豊田町大字高山299-1			所管課	消防局総務課	敷地面積	96.00 m ²	うち借地面積	96.00 m ²
		地区	豊田	利用圏域	地区	駐車場台数	0台	総延床面積	32.60 m ²	延床面積	32.60 m ²
設置根拠法令	消防組織法	設置条例	下関市消防団の設置に関する条例			複合 関連施設	カルテ番号	施設名		所管課	延床面積
設置目的	消防は、その施設及び人員を活用して、国民の生命、身体及び財産を火災から保護するとともに、水火災又は地震等の災害を防除し、及びこれらの災害による被害を軽減するほか、災害等による傷病者の搬送を適切に行うことを任務とする。										m ²
											m ²
											m ²

【建物内訳】

No.	物件番号	名称	建築日	主体構造	屋根構造	耐用年数	地上階	地下階	耐震性	財産区分	延床面積
1	3160	下関市消防団豊田下第2分団消防機庫(日高萩)	2001(H13)/01/01	コンクリートブロック	瓦葺	34	1F		○	行政財産	32.60 m ²
2											m ²
3											m ²
4											m ²
5											m ²
6											m ²
7											m ²
8											m ²
9											m ²
10											m ²
合 計											32.60 m ²

【指定緊急避難場所・指定避難所】

指定緊急 避難場所	地震	津波	高潮	土砂災害	洪水
指定 避難所	指定	収容人員			
		人			

【施設写真】



【過去5年以内に実施した工事の内容】 (単位:千円)

実施年度	件名	工事費
(No work has been implemented in the past 5 years)		

【公共施設の適正配置に関する方向性】

占有面積	前期末面積	前期増減	機能の方向性	
			前期	中期・後期
32.60 m ²	32.60 m ²	0.00 m ²	→	→

【運営方法等】

運営方法	直営(一部委託を含む)	指定管理者		指定管理期間	~
------	-------------	-------	--	--------	---

【利用状況】

区分	R1(2019)年度	R2(2020)年度	R3(2021)年度
開館日数	365	366	365
利用者数			
利用者数/日	0.0	0.0	0.0
利用可能コマ数	0	0	0
利用コマ数	0	0	0
利用率			

【歳出情報】

(単位:千円)

区分	R1(2019)年度	R2(2020)年度	R3(2021)年度
施設の コスト	人件費	0	0
	光熱水費等	19	17
	修繕料	0	0
	委託料		
	工事請負費		
	使用料及び賃借料		
その他	0	0	0
事業の コスト	人件費		
	委託料・報償費		
	その他	0	0
指定管理料			
歳出計	19	17	17

【歳入情報】

(単位:千円)

区分	R1(2019)年度	R2(2020)年度	R3(2021)年度
施設使用料・負担金等	0	0	0
貸付料・目的外使用料等	0	0	0
その他収入	0	0	0
歳入計	0	0	0

カルテ番号	0995	利用用途分類	消防施設	評価分類	その他消防施設
-------	------	--------	------	------	---------

【施設基本情報】

施設名	下関市消防団豊田下第3分団消防機庫(石町)	所在地	豊田町大字手洗433-1			所管課	消防局総務課	敷地面積	0.00 m ²	うち借地面積	0.00 m ²
		地区	豊田	利用圏域	地区	駐車場台数	0台	総延床面積	36.90 m ²	延床面積	36.90 m ²
設置根拠法令	消防組織法	設置条例	下関市消防団の設置に関する条例			複合 関連施設	カルテ番号	施設名		所管課	延床面積
設置目的	消防は、その施設及び人員を活用して、国民の生命、身体及び財産を火災から保護するとともに、水火災又は地震等の災害を防除し、及びこれらの災害による被害を軽減するほか、災害等による傷病者の搬送を適切に行うことを任務とする。										m ²
											m ²
											m ²

【建物内訳】

No.	物件番号	名称	建築日	主体構造	屋根構造	耐用年数	地上階	地下階	耐震性	財産区分	延床面積
1	3161	下関市消防団豊田下第3分団消防機庫(石町)	1991(H03)/12/02	コンクリートブロック	瓦葺	34	1F		○	行政財産	36.90 m ²
2											m ²
3											m ²
4											m ²
5											m ²
6											m ²
7											m ²
8											m ²
9											m ²
10											m ²
合 計											36.90 m ²

【指定緊急避難場所・指定避難所】

指定緊急 避難場所	地震	津波	高潮	土砂災害	洪水
指定 避難所	指定	収容人員			
		人			

【施設写真】



【過去5年以内に実施した工事の内容】 (単位:千円)

実施年度	件名	工事費
(No work performed in the last 5 years)		

【公共施設の適正配置に関する方向性】

占有面積	前期末面積	前期増減	機能の方向性	
			前期	中期・後期
36.90 m ²	36.90 m ²	0.00 m ²	→	→

【運営方法等】

運営方法	直営(一部委託を含む)	指定管理者		指定管理期間	~
------	-------------	-------	--	--------	---

【利用状況】

区分	R1(2019)年度	R2(2020)年度	R3(2021)年度
開館日数	365	366	365
利用者数			
利用者数/日	0.0	0.0	0.0
利用可能コマ数	0	0	0
利用コマ数	0	0	0
利用率			

【歳出情報】 (単位:千円)

区分	R1(2019)年度	R2(2020)年度	R3(2021)年度	
施設の コスト	人件費	0	0	0
	光熱水費等	20	19	25
	修繕料	0	0	0
	委託料			
	工事請負費			
	使用料及び賃借料			
	その他	0	0	0
事業の コスト	人件費			
	委託料・報償費			
	その他	0	0	0
指定管理料				
歳出計	20	19	25	

【歳入情報】 (単位:千円)

区分	R1(2019)年度	R2(2020)年度	R3(2021)年度
施設使用料・負担金等	0	0	0
貸付料・目的外使用料等	0	0	0
その他収入	0	0	0
歳入計	0	0	0

カルテ番号	1037	利用用途分類	消防施設	評価分類	その他消防施設
-------	------	--------	------	------	---------

【施設基本情報】

施設名	下関市消防団西市第6分団消防機庫(庭田)	所在地	豊田町大字庭田354-1			所管課	消防局総務課	敷地面積	0.00 m ²	うち借地面積	0.00 m ²
		地区	豊田	利用圏域	地区	駐車場台数	0台	総延床面積	33.84 m ²	延床面積	33.84 m ²
設置根拠法令	消防組織法	設置条例	下関市消防団の設置等に関する条例			複合 関連施設	カルテ番号	施設名		所管課	延床面積
設置目的	消防は、その施設及び人員を活用して、国民の生命、身体及び財産を火災から保護するとともに、水火災又は地震等の災害を防除し、及びこれらの災害による被害を軽減するほか、災害等による傷病者の搬送を適切に行うことを任務とする。										m ²
											m ²
											m ²

【建物内訳】

No.	物件番号	名称	建築日	主体構造	屋根構造	耐用年数	地上階	地下階	耐震性	財産区分	延床面積
1	3201	下関市消防団西市第6分団消防機庫(庭田)	2004(H16)/04/01	木造	瓦葺	15	1F		○	行政財産	33.84 m ²
2											m ²
3											m ²
4											m ²
5											m ²
6											m ²
7											m ²
8											m ²
9											m ²
10											m ²
合 計											33.84 m ²

【指定緊急避難場所・指定避難所】

指定緊急 避難場所	地震	津波	高潮	土砂災害	洪水
指定 避難所	指定	収容人員		人	

【施設写真】



【過去5年以内に実施した工事の内容】 (単位:千円)

実施年度	件名	工事費
(No work performed in the last 5 years)		

【公共施設の適正配置に関する方向性】

占有面積	前期末面積	前期増減	機能の方向性	
			前期	中期・後期
33.84 m ²	33.84 m ²	0.00 m ²	→	→

【運営方法等】

運営方法	直営(一部委託を含む)	指定管理者		指定管理期間	~
------	-------------	-------	--	--------	---

【利用状況】

区分	R1(2019)年度	R2(2020)年度	R3(2021)年度
開館日数	365	366	365
利用者数			
利用者数/日	0.0	0.0	0.0
利用可能コマ数	0	0	0
利用コマ数	0	0	0
利用率			

【歳出情報】

(単位:千円)

区分	R1(2019)年度	R2(2020)年度	R3(2021)年度	
施設の コスト	人件費	0	0	0
	光熱水費等	43	35	28
	修繕料	0	0	31
	委託料			
	工事請負費			
	使用料及び賃借料			
その他	0	0	0	
事業の コスト	人件費			
	委託料・報償費			
	その他	0	0	0
指定管理料				
歳出計	43	35	59	

【歳入情報】

(単位:千円)

区分	R1(2019)年度	R2(2020)年度	R3(2021)年度
施設使用料・負担金等	0	0	0
貸付料・目的外使用料等	0	0	0
その他収入	0	0	0
歳入計	0	0	0

カルテ番号	1152	利用用途分類	消防施設	評価分類	その他消防施設
-------	------	--------	------	------	---------

【施設基本情報】

施設名	華山消防救急無線中継局	所在地	豊田町大字江良135-27			所管課	消防局総務課	敷地面積	295.95 m ²	うち借地面積	0.00 m ²
		地区	豊田	利用圏域	その他	駐車場台数	0台	総延床面積	40.45 m ²	延床面積	40.45 m ²
設置根拠法令		設置条例				複合 関連施設	カルテ番号	施設名		所管課	延床面積
設置目的	市民の安全安心を確保する消防救急活動において、消防局指令センターと消防隊・救急隊間、及び各隊間を結ぶ消防救急無線は、災害に強い自営の無線通信システムであり、国の指針に基づきデジタル化し整備した消防業務に必要な不可欠な施設である。										m ²
											m ²
											m ²

【建物内訳】

No.	物件番号	名称	建築日	主体構造	屋根構造	耐用年数	地上階	地下階	耐震性	財産区分	延床面積
1	3219	華山消防救急無線中継局 基地局(附属設備含む)	2016(H28)/02/19	鉄筋コンクリート	陸屋根	38	1F		○	行政財産	40.45 m ²
2											m ²
3											m ²
4											m ²
5											m ²
6											m ²
7											m ²
8											m ²
9											m ²
10											m ²
合 計											40.45 m ²

【指定緊急避難場所・指定避難所】

指定緊急 避難場所	地震	津波	高潮	土砂災害	洪水
指定 避難所	指定	収容人員		人	

【施設写真】



【過去5年以内に実施した工事の内容】 (単位:千円)

実施年度	件名	工事費
(No work performed in the last 5 years)		

【公共施設の適正配置に関する方向性】

占有面積	前期末面積	前期増減	機能の方向性	
			前期	中期・後期
m ²	40.45 m ²	40.45 m ²	新規(新築)	→

【運営方法等】

運営方法	直営(一部委託を含む)	指定管理者		指定管理期間	~
------	-------------	-------	--	--------	---

【利用状況】

区分	R1(2019)年度	R2(2020)年度	R3(2021)年度
開館日数	0	0	0
利用者数			
利用者数/日			
利用可能コマ数	0	0	0
利用コマ数	0	0	0
利用率			

【歳出情報】

(単位:千円)

区分	R1(2019)年度	R2(2020)年度	R3(2021)年度
施設の コスト	人件費	0	0
	光熱水費等	622	633
	修繕料	65	0
	委託料	1,450	2,063
	工事請負費		
	使用料及び賃借料		
事業の コスト	人件費		
	委託料・報償費		
	その他	0	0
指定管理料			
歳出計	2,137	2,696	2,602

【歳入情報】

(単位:千円)

区分	R1(2019)年度	R2(2020)年度	R3(2021)年度
施設使用料・負担金等	0	0	0
貸付料・目的外使用料等	0	0	0
その他収入	0	0	0
歳入計	0	0	0

カルテ番号	0971	利用用途分類	消防施設	評価分類	消防庁舎
-------	------	--------	------	------	------

【施設基本情報】

施設名	豊浦西消防署	所在地	豊浦町大字吉永1875			所管課	消防局総務課	敷地面積	826.66 m ²	うち借地面積	0.00 m ²
		地区	豊浦	利用圏域	広域	駐車場台数	8台	総延床面積	641.36 m ²	延床面積	641.36 m ²
設置根拠法令	消防組織法	設置条例	下関市消防署条例			複合 関連施設	カルテ番号	施設名	所管課	延床面積	
設置目的	消防は、その施設及び人員を活用して、国民の生命、身体及び財産を火災から保護するとともに、水火災又は地震等の災害を防除し、及びこれらの災害による被害を軽減するほか、災害等による傷病者の搬送を適切に行うことを任務とする。									m ²	
										m ²	
										m ²	

【建物内訳】

No.	物件番号	名称	建築日	主体構造	屋根構造	耐用年数	地上階	地下階	耐震性	財産区分	延床面積
1	3130	豊浦西消防署 消防庁舎(附属設備含む)	1973(S48)/03/31	鉄筋コンクリート	陸屋根	50	1F		○	行政財産	271.73 m ²
2	3131	豊浦西消防署 待機宿舎	1973(S48)/03/31	鉄筋コンクリート	陸屋根	47	2F		—	行政財産	365.34 m ²
3	3132	豊浦西消防署 消防庁舎	1983(S58)/07/11	鉄筋コンクリート	陸屋根	50	1F		○	行政財産	4.29 m ²
4											m ²
5											m ²
6											m ²
7											m ²
8											m ²
9											m ²
10											m ²
合 計											641.36 m ²

【指定緊急避難場所・指定避難所】

指定緊急 避難場所	地震	津波	高潮	土砂災害	洪水
指定 避難所	指定	収容人員			
		人			

【施設写真】



【過去5年以内に実施した工事の内容】 (単位:千円)

実施年度	件名	工事費
(No data visible)		

【公共施設の適正配置に関する方向性】

占有面積	前期末面積	前期増減	機能の方向性	
			前期	中期・後期
641.36 m ²	276.02 m ²	△ 365.34 m ²	→(減築)	→

【運営方法等】

運営方法	直営(一部委託を含む)	指定管理者		指定管理期間	~
------	-------------	-------	--	--------	---

【利用状況】

区分	R1(2019)年度	R2(2020)年度	R3(2021)年度
開館日数	365	366	365
利用者数			
利用者数/日	0.0	0.0	0.0
利用可能コマ数	0	0	0
利用コマ数	0	0	0
利用率			

【歳出情報】

(単位:千円)

区分	R1(2019)年度	R2(2020)年度	R3(2021)年度
施設の コスト	人件費	121,941	0
	光熱水費等	1,298	1,329
	修繕料	186	602
	委託料		
	工事請負費		
	使用料及び賃借料		
事業の コスト	その他		1
	人件費		122,417
	委託料・報償費	171	172
	その他	264	244
指定管理料			
歳出計	123,860	124,765	124,967

【歳入情報】

(単位:千円)

区分	R1(2019)年度	R2(2020)年度	R3(2021)年度
施設使用料・負担金等	0	0	0
貸付料・目的外使用料等	0	0	0
その他収入	0	0	0
歳入計	0	0	0

カルテ番号	0996	利用用途分類	消防施設	評価分類	その他消防施設
-------	------	--------	------	------	---------

【施設基本情報】

施設名	下関市消防団宇賀第1分団消防機庫(大河内)	所在地	豊浦町大字宇賀5219-1			所管課	消防局総務課	敷地面積	0.00 m ²	うち借地面積	0.00 m ²
		地区	豊浦	利用圏域	地区	駐車場台数	0台	総延床面積	36.16 m ²	延床面積	36.16 m ²
設置根拠法令	消防組織法	設置条例	下関市消防団の設置に関する条例			複合 関連施設	カルテ番号	施設名		所管課	延床面積
設置目的	消防は、その施設及び人員を活用して、国民の生命、身体及び財産を火災から保護するとともに、水火災又は地震等の災害を防除し、及びこれらの災害による被害を軽減するほか、災害等による傷病者の搬送を適切に行うことを任務とする。										m ²
											m ²
											m ²

【建物内訳】

No.	物件番号	名称	建築日	主体構造	屋根構造	耐用年数	地上階	地下階	耐震性	財産区分	延床面積
1	3162	下関市消防団宇賀第1分団消防機庫(大河内)	1992(H04)/04/01	コンクリートブロック	その他	34	1F		○	行政財産	36.16 m ²
2											m ²
3											m ²
4											m ²
5											m ²
6											m ²
7											m ²
8											m ²
9											m ²
10											m ²
合 計											36.16 m ²

【指定緊急避難場所・指定避難所】

指定緊急 避難場所	地震	津波	高潮	土砂災害	洪水
指定 避難所	指定	収容人員		人	

【施設写真】



【過去5年以内に実施した工事の内容】 (単位:千円)

実施年度	件名	工事費
(No work performed in the last 5 years)		

【公共施設の適正配置に関する方向性】

占有面積	前期末面積	前期増減	機能の方向性	
			前期	中期・後期
36.16 m ²	36.16 m ²	0.00 m ²	→	→

【運営方法等】

運営方法	直営(一部委託を含む)	指定管理者		指定管理期間	~
------	-------------	-------	--	--------	---

【利用状況】

区分	R1(2019)年度	R2(2020)年度	R3(2021)年度
開館日数	365	366	365
利用者数			
利用者数/日	0.0	0.0	0.0
利用可能コマ数	0	0	0
利用コマ数	0	0	0
利用率			

【歳入情報】

区分	R1(2019)年度	R2(2020)年度	R3(2021)年度
施設使用料・負担金等	0	0	0
貸付料・目的外使用料等	0	0	0
その他収入	0	0	0
歳入計	0	0	0

【歳出情報】

(単位:千円)

区分	R1(2019)年度	R2(2020)年度	R3(2021)年度	
施設の コスト	人件費	0	0	0
	光熱水費等	4	4	4
	修繕料	0	63	0
	委託料			
	工事請負費			
	使用料及び賃借料			
事業の コスト	その他	0	0	0
	人件費			
	委託料・報償費			
	その他	0	0	0
指定管理料				
歳出計	4	67	4	

カルテ番号	0997	利用用途分類	消防施設	評価分類	その他消防施設
-------	------	--------	------	------	---------

【施設基本情報】

施設名	下関市消防団小串分団消防機庫	所在地	豊浦町大字小串2284			所管課	消防局総務課	敷地面積	82.36 m ²	うち借地面積	82.36 m ²
		地区	豊浦	利用圏域	地区	駐車場台数	0台	総延床面積	82.36 m ²	延床面積	82.36 m ²
設置根拠法令	消防組織法	設置条例	下関市消防団の設置に関する条例			複合 関連施設	カルテ番号	施設名		所管課	延床面積
設置目的	消防は、その施設及び人員を活用して、国民の生命、身体及び財産を火災から保護するとともに、水火災又は地震等の災害を防除し、及びこれらの災害による被害を軽減するほか、災害等による傷病者の搬送を適切に行うことを任務とする。										m ²
											m ²
											m ²

【建物内訳】

No.	物件番号	名称	建築日	主体構造	屋根構造	耐用年数	地上階	地下階	耐震性	財産区分	延床面積
1	3163	下関市消防団小串分団消防機庫	1993(H05)/01/01	コンクリートブロック	その他	34	1F		○	行政財産	82.36 m ²
2											m ²
3											m ²
4											m ²
5											m ²
6											m ²
7											m ²
8											m ²
9											m ²
10											m ²
合 計											82.36 m ²

【運営方法等】

運営方法	直営(一部委託を含む)	指定管理者		指定管理期間	~
------	-------------	-------	--	--------	---

【利用状況】

区分	R1(2019)年度	R2(2020)年度	R3(2021)年度
開館日数	365	366	365
利用者数			
利用者数/日	0.0	0.0	0.0
利用可能コマ数	0	0	0
利用コマ数	0	0	0
利用率			

【歳入情報】

(単位:千円)

区分	R1(2019)年度	R2(2020)年度	R3(2021)年度
施設使用料・負担金等	0	0	0
貸付料・目的外使用料等	0	0	0
その他収入	0	0	0
歳入計	0	0	0

【歳出情報】

(単位:千円)

区分	R1(2019)年度	R2(2020)年度	R3(2021)年度	
施設の コスト	人件費	0	0	0
	光熱水費等	31	28	31
	修繕料	0	0	0
	委託料			
	工事請負費			
	使用料及び賃借料			
事業の コスト	その他	0	0	0
	人件費			
	委託料・報償費			
	その他	0	0	0
指定管理料				
歳出計	31	28	31	

【指定緊急避難場所・指定避難所】

指定緊急 避難場所	地震	津波	高潮	土砂災害	洪水
指定 避難所	指定	収容人員			
		人			

【施設写真】



【過去5年以内に実施した工事の内容】 (単位:千円)

実施年度	件名	工事費
(No work has been implemented in the past 5 years)		

【公共施設の適正配置に関する方向性】

占有面積	前期末面積	前期増減	機能の方向性	
			前期	中期・後期
82.36 m ²	82.36 m ²	0.00 m ²	→	→

カルテ番号	0998	利用用途分類	消防施設	評価分類	その他消防施設
-------	------	--------	------	------	---------

【施設基本情報】

施設名	下関市消防団川棚第1分団消防機庫(湯町)	所在地	豊浦町大字川棚5246-6			所管課	消防局総務課	敷地面積	419.10 m ²	うち借地面積	0.00 m ²
		地区	豊浦	利用圏域	地区	駐車場台数	0台	総延床面積	70.00 m ²	延床面積	70.00 m ²
設置根拠法令	消防組織法	設置条例	下関市消防団の設置に関する条例			複合 関連施設	カルテ番号	施設名	所管課	延床面積	m ²
設置目的	消防は、その施設及び人員を活用して、国民の生命、身体及び財産を火災から保護するとともに、水火災又は地震等の災害を防除し、及びこれらの災害による被害を軽減するほか、災害等による傷病者の搬送を適切に行うことを任務とする。									m ²	
										m ²	

【建物内訳】

No.	物件番号	名称	建築日	主体構造	屋根構造	耐用年数	地上階	地下階	耐震性	財産区分	延床面積
1	3164	下関市消防団川棚第1分団消防機庫(湯町)	2002(H14)/01/01	鉄骨造	その他	31	1F		○	行政財産	70.00 m ²
2											m ²
3											m ²
4											m ²
5											m ²
6											m ²
7											m ²
8											m ²
9											m ²
10											m ²
合 計											70.00 m ²

【指定緊急避難場所・指定避難所】

指定緊急 避難場所	地震	津波	高潮	土砂災害	洪水
指定 避難所	指定	収容人員		人	

【施設写真】



【過去5年以内に実施した工事の内容】 (単位:千円)

実施年度	件名	工事費
(No work performed in the last 5 years)		

【公共施設の適正配置に関する方向性】

占有面積	前期末面積	前期増減	機能の方向性	
			前期	中期・後期
70.00 m ²	70.00 m ²	0.00 m ²	→	→

【運営方法等】

運営方法	直営(一部委託を含む)	指定管理者	指定管理期間	~
------	-------------	-------	--------	---

【利用状況】

区分	R1(2019)年度	R2(2020)年度	R3(2021)年度
開館日数	365	366	365
利用者数			
利用者数/日	0.0	0.0	0.0
利用可能コマ数	0	0	0
利用コマ数	0	0	0
利用率			

【歳出情報】 (単位:千円)

区分	R1(2019)年度	R2(2020)年度	R3(2021)年度
施設の コスト	人件費	0	0
	光熱水費等	42	40
	修繕料	0	0
	委託料		
	工事請負費		
	使用料及び賃借料		
その他	0	0	0
事業の コスト	人件費		
	委託料・報償費		
	その他	0	0
指定管理料			
歳出計	42	40	43

【歳入情報】 (単位:千円)

区分	R1(2019)年度	R2(2020)年度	R3(2021)年度
施設使用料・負担金等	0	0	0
貸付料・目的外使用料等	0	0	0
その他収入	0	0	0
歳入計	0	0	0

カルテ番号	0999	利用用途分類	消防施設	評価分類	その他消防施設
-------	------	--------	------	------	---------

【施設基本情報】

施設名	下関市消防団黒井第1分団消防機庫(厚母)	所在地	豊浦町大字黒井521-3			所管課	消防局総務課	敷地面積	214.15 m ²	うち借地面積	0.00 m ²
		地区	豊浦	利用圏域	地区	駐車場台数	0台	総延床面積	38.00 m ²	延床面積	38.00 m ²
設置根拠法令	消防組織法	設置条例	下関市消防団の設置に関する条例			複合 関連施設	カルテ番号	施設名	所管課	延床面積	
設置目的	消防は、その施設及び人員を活用して、国民の生命、身体及び財産を火災から保護するとともに、水火災又は地震等の災害を防除し、及びこれらの災害による被害を軽減するほか、災害等による傷病者の搬送を適切に行うことを任務とする。									m ²	
										m ²	
										m ²	

【建物内訳】

No.	物件番号	名称	建築日	主体構造	屋根構造	耐用年数	地上階	地下階	耐震性	財産区分	延床面積
1	3165	下関市消防団黒井第1分団消防機庫(厚母)	2002(H14)/01/01	鉄骨造	その他	31	1F		○	行政財産	38.00 m ²
2											m ²
3											m ²
4											m ²
5											m ²
6											m ²
7											m ²
8											m ²
9											m ²
10											m ²
合 計											38.00 m ²

【指定緊急避難場所・指定避難所】

指定緊急 避難場所	地震	津波	高潮	土砂災害	洪水
指定 避難所	指定	収容人員		人	

【施設写真】



【過去5年以内に実施した工事の内容】 (単位:千円)

実施年度	件名	工事費
(No work performed in the last 5 years)		

【公共施設の適正配置に関する方向性】

占有面積	前期末面積	前期増減	機能の方向性	
			前期	中期・後期
38.00 m ²	38.00 m ²	0.00 m ²	→	→

【運営方法等】

運営方法	直営(一部委託を含む)	指定管理者		指定管理期間	~
------	-------------	-------	--	--------	---

【利用状況】

区分	R1(2019)年度	R2(2020)年度	R3(2021)年度
開館日数	365	366	365
利用者数			
利用者数/日	0.0	0.0	0.0
利用可能コマ数	0	0	0
利用コマ数	0	0	0
利用率			

【歳出情報】

(単位:千円)

区分	R1(2019)年度	R2(2020)年度	R3(2021)年度	
施設の コスト	人件費	0	0	0
	光熱水費等	24	23	24
	修繕料	0	0	0
	委託料			
	工事請負費			
	使用料及び賃借料			
その他	0	0	0	
事業の コスト	人件費			
	委託料・報償費			
	その他	0	0	0
指定管理料				
歳出計	24	23	24	

【歳入情報】

(単位:千円)

区分	R1(2019)年度	R2(2020)年度	R3(2021)年度
施設使用料・負担金等	0	0	0
貸付料・目的外使用料等	0	0	0
その他収入	0	0	0
歳入計	0	0	0

カルテ番号	1000	利用用途分類	消防施設	評価分類	その他消防施設
-------	------	--------	------	------	---------

【施設基本情報】

施設名	下関市消防団室津分団消防機庫1(室津下)	所在地	豊浦町大字室津下814-1			所管課	消防局総務課	敷地面積	0.00 m ²	うち借地面積	0.00 m ²
		地区	豊浦	利用圏域	地区	駐車場台数	0台	総延床面積	60.27 m ²	延床面積	60.27 m ²
設置根拠法令	消防組織法	設置条例	下関市消防団の設置に関する条例			複合 関連施設	カルテ番号	施設名		所管課	延床面積
設置目的	消防は、その施設及び人員を活用して、国民の生命、身体及び財産を火災から保護するとともに、水火災又は地震等の災害を防除し、及びこれらの災害による被害を軽減するほか、災害等による傷病者の搬送を適切に行うことを任務とする。										m ²
											m ²
											m ²

【建物内訳】

No.	物件番号	名称	建築日	主体構造	屋根構造	耐用年数	地上階	地下階	耐震性	財産区分	延床面積
1	3166	下関市消防団室津分団消防機庫1(室津下)	1983(S58)/01/01	コンクリートブロック	陸屋根	34	1F		○	行政財産	60.27 m ²
2											m ²
3											m ²
4											m ²
5											m ²
6											m ²
7											m ²
8											m ²
9											m ²
10											m ²
合 計											60.27 m ²

【指定緊急避難場所・指定避難所】

指定緊急 避難場所	地震	津波	高潮	土砂災害	洪水
指定 避難所	指定	収容人員		人	

【施設写真】



【過去5年以内に実施した工事の内容】 (単位:千円)

実施年度	件名	工事費
(No work performed in the last 5 years)		

【公共施設の適正配置に関する方向性】

占有面積	前期末面積	前期増減	機能の方向性	
			前期	中期・後期
60.27 m ²	60.27 m ²	0.00 m ²	→	→

【運営方法等】

運営方法	直営(一部委託を含む)	指定管理者	指定管理期間	~
------	-------------	-------	--------	---

【利用状況】

区分	R1(2019)年度	R2(2020)年度	R3(2021)年度
開館日数	365	366	365
利用者数			
利用者数/日	0.0	0.0	0.0
利用可能コマ数	0	0	0
利用コマ数	0	0	0
利用率			

【歳出情報】 (単位:千円)

区分	R1(2019)年度	R2(2020)年度	R3(2021)年度	
施設の コスト	人件費	0	0	0
	光熱水費等	34	28	31
	修繕料	0	0	0
	委託料			
	工事請負費			
	使用料及び賃借料			
事業の コスト	その他	0	0	0
	人件費			
	委託料・報償費			
	その他	0	0	0
指定管理料				
歳出計	34	28	31	

【歳入情報】 (単位:千円)

区分	R1(2019)年度	R2(2020)年度	R3(2021)年度
施設使用料・負担金等	0	0	0
貸付料・目的外使用料等	0	0	0
その他収入	0	0	0
歳入計	0	0	0

カルテ番号	1021	利用用途分類	消防施設	評価分類	その他消防施設
-------	------	--------	------	------	---------

【施設基本情報】

施設名	下関市消防団宇賀第2分団消防機庫(本郷)	所在地	豊浦町大字宇賀4361			所管課	消防局総務課	敷地面積	0.00 m ²	うち借地面積	0.00 m ²
		地区	豊浦	利用圏域	地区	駐車場台数	0台	総延床面積	32.01 m ²	延床面積	32.01 m ²
設置根拠法令	消防組織法	設置条例	下関市消防団の設置等に関する条例			複合 関連施設	カルテ番号	施設名		所管課	延床面積
設置目的	消防は、その施設及び人員を活用して、国民の生命、身体及び財産を火災から保護するとともに、水火災又は地震等の災害を防除し、及びこれらの災害による被害を軽減するほか、災害等による傷病者の搬送を適切に行うことを任務とする。										m ²
											m ²
											m ²

【建物内訳】

No.	物件番号	名称	建築日	主体構造	屋根構造	耐用年数	地上階	地下階	耐震性	財産区分	延床面積
1	3185	下関市消防団宇賀第2分団消防機庫(本郷)		コンクリートブロック	陸屋根	34	1F		—	行政財産	32.01 m ²
2											m ²
3											m ²
4											m ²
5											m ²
6											m ²
7											m ²
8											m ²
9											m ²
10											m ²
合 計											32.01 m ²

【運営方法等】

運営方法	直営(一部委託を含む)	指定管理者		指定管理期間	~
------	-------------	-------	--	--------	---

【利用状況】

区分	R1(2019)年度	R2(2020)年度	R3(2021)年度
開館日数	365	366	365
利用者数			
利用者数/日	0.0	0.0	0.0
利用可能コマ数	0	0	0
利用コマ数	0	0	0
利用率			

【歳入情報】

区分	R1(2019)年度	R2(2020)年度	R3(2021)年度
施設使用料・負担金等	0	0	0
貸付料・目的外使用料等	0	0	0
その他収入	0	0	0
歳入計	0	0	0

【歳出情報】

		区分	R1(2019)年度	R2(2020)年度	R3(2021)年度
施設の コスト	人件費	0	0	0	
	光熱水費等	18	17	18	
	修繕料	0	0	0	
	委託料				
	工事請負費				
	使用料及び賃借料				
	その他	0	0	0	
事業の コスト	人件費				
	委託料・報償費				
	その他	0	0	0	
		指定管理料			
		歳出計	18	17	18

【指定緊急避難場所・指定避難所】

指定緊急 避難場所	地震	津波	高潮	土砂災害	洪水
指定 避難所	指定	収容人員		人	

【施設写真】



【過去5年以内に実施した工事の内容】 (単位:千円)

実施年度	件名	工事費
(No work performed in the last 5 years)		

【公共施設の適正配置に関する方向性】

占有面積	前期末面積	前期増減	機能の方向性	
			前期	中期・後期
32.01 m ²	32.01 m ²	0.00 m ²	→	→

カルテ番号	1022	利用用途分類	消防施設	評価分類	その他消防施設
-------	------	--------	------	------	---------

【施設基本情報】

施設名	下関市消防団宇賀第3分団消防機庫(今囊)	所在地	豊浦町大字宇賀2580-5			所管課	消防局総務課	敷地面積	0.00 m ²	うち借地面積	0.00 m ²
		地区	豊浦	利用圏域	地区	駐車場台数	0台	総延床面積	17.34 m ²	延床面積	17.34 m ²
設置根拠法令	消防組織法	設置条例	下関市消防団の設置等に関する条例			複合 関連施設	カルテ番号	施設名		所管課	延床面積
設置目的	消防は、その施設及び人員を活用して、国民の生命、身体及び財産を火災から保護するとともに、水火災又は地震等の災害を防除し、及びこれらの災害による被害を軽減するほか、災害等による傷病者の搬送を適切に行うことを任務とする。										m ²
											m ²
											m ²

【建物内訳】

No.	物件番号	名称	建築日	主体構造	屋根構造	耐用年数	地上階	地下階	耐震性	財産区分	延床面積
1	3186	下関市消防団宇賀第3分団消防機庫(今囊)		コンクリートブロック	スレート葺	34	1F		—	行政財産	17.34 m ²
2											m ²
3											m ²
4											m ²
5											m ²
6											m ²
7											m ²
8											m ²
9											m ²
10											m ²
合 計											17.34 m ²

【運営方法等】

運営方法	直営(一部委託を含む)	指定管理者		指定管理期間	~
------	-------------	-------	--	--------	---

【利用状況】

区分	R1(2019)年度	R2(2020)年度	R3(2021)年度
開館日数	365	366	365
利用者数			
利用者数/日	0.0	0.0	0.0
利用可能コマ数	0	0	0
利用コマ数	0	0	0
利用率			

【歳入情報】

区分	R1(2019)年度	R2(2020)年度	R3(2021)年度
施設使用料・負担金等	0	0	0
貸付料・目的外使用料等	0	0	0
その他収入	0	0	0
歳入計	0	0	0

【歳出情報】

区分	R1(2019)年度	R2(2020)年度	R3(2021)年度	
施設の コスト	人件費	0	0	0
	光熱水費等	6	5	5
	修繕料	0	0	0
	委託料			
	工事請負費			
	使用料及び賃借料			
その他	0	0	0	
事業の コスト	人件費			
	委託料・報償費			
	その他	0	0	0
指定管理料				
歳出計	6	5	5	

【指定緊急避難場所・指定避難所】

指定緊急 避難場所	地震	津波	高潮	土砂災害	洪水
指定 避難所	指定	収容人員			
		人			

【施設写真】



【過去5年以内に実施した工事の内容】 (単位:千円)

実施年度	件名	工事費
/		

【公共施設の適正配置に関する方向性】

占有面積	前期末面積	前期増減	機能の方向性	
			前期	中期・後期
17.34 m ²	17.34 m ²	0.00 m ²	→	→

カルテ番号	1023	利用用途分類	消防施設	評価分類	その他消防施設
-------	------	--------	------	------	---------

【施設基本情報】

施設名	下関市消防団宇賀第4分団消防機庫(湯玉在)	所在地	豊浦町大字宇賀7838-4			所管課	消防局総務課	敷地面積	0.00 m ²	うち借地面積	0.00 m ²
		地区	豊浦	利用圏域	地区	駐車場台数	0台	総延床面積	20.24 m ²	延床面積	20.24 m ²
設置根拠法令	消防組織法	設置条例	下関市消防団の設置等に関する条例			複合 関連施設	カルテ番号	施設名		所管課	延床面積
設置目的	消防は、その施設及び人員を活用して、国民の生命、身体及び財産を火災から保護するとともに、水火災又は地震等の災害を防除し、及びこれらの災害による被害を軽減するほか、災害等による傷病者の搬送を適切に行うことを任務とする。										m ²
											m ²
											m ²

【建物内訳】

No.	物件番号	名称	建築日	主体構造	屋根構造	耐用年数	地上階	地下階	耐震性	財産区分	延床面積
1	3187	下関市消防団宇賀第4分団消防機庫(湯玉在)		木造	瓦葺	15	1F		—	行政財産	20.24 m ²
2											m ²
3											m ²
4											m ²
5											m ²
6											m ²
7											m ²
8											m ²
9											m ²
10											m ²
合 計											20.24 m ²

【指定緊急避難場所・指定避難所】

指定緊急 避難場所	地震	津波	高潮	土砂災害	洪水
指定 避難所	指定	収容人員		人	

【施設写真】



【過去5年以内に実施した工事の内容】 (単位:千円)

実施年度	件名	工事費
(No work performed in the last 5 years)		

【公共施設の適正配置に関する方向性】

占有面積	前期末面積	前期増減	機能の方向性	
			前期	中期・後期
20.24 m ²	20.24 m ²	0.00 m ²	→	→

【運営方法等】

運営方法	直営(一部委託を含む)	指定管理者		指定管理期間	~
------	-------------	-------	--	--------	---

【利用状況】

区分	R1(2019)年度	R2(2020)年度	R3(2021)年度
開館日数	365	366	365
利用者数			
利用者数/日	0.0	0.0	0.0
利用可能コマ数	0	0	0
利用コマ数	0	0	0
利用率			

【歳入情報】 (単位:千円)

区分	R1(2019)年度	R2(2020)年度	R3(2021)年度
施設使用料・負担金等	0	0	0
貸付料・目的外使用料等	0	0	0
その他収入	0	0	0
歳入計	0	0	0

【歳出情報】 (単位:千円)

区分	R1(2019)年度	R2(2020)年度	R3(2021)年度	
施設の コスト	人件費	0	0	0
	光熱水費等	4	4	6
	修繕料	0	0	0
	委託料			
	工事請負費			
	使用料及び賃借料			
事業の コスト	その他	0	0	0
	人件費			
	委託料・報償費			
	その他	0	0	0
指定管理料				
歳出計	4	4	6	

カルテ番号	1024	利用用途分類	消防施設	評価分類	その他消防施設
-------	------	--------	------	------	---------

【施設基本情報】

施設名	下関市消防団川棚第2分団消防機庫(松谷)	所在地	豊浦町大字川棚8215			所管課	消防局総務課	敷地面積	65.10 m ²	うち借地面積	65.10 m ²
		地区	豊浦	利用圏域	地区	駐車場台数	0台	総延床面積	51.30 m ²	延床面積	51.30 m ²
設置根拠法令	消防組織法	設置条例	下関市消防団の設置等に関する条例			複合 関連施設	カルテ番号	施設名		所管課	延床面積
設置目的	消防は、その施設及び人員を活用して、国民の生命、身体及び財産を火災から保護するとともに、水火災又は地震等の災害を防除し、及びこれらの災害による被害を軽減するほか、災害等による傷病者の搬送を適切に行うことを任務とする。										m ²
											m ²
											m ²

【建物内訳】

No.	物件番号	名称	建築日	主体構造	屋根構造	耐用年数	地上階	地下階	耐震性	財産区分	延床面積
1	3188	下関市消防団川棚第2分団消防機庫(松谷)	1989(S64)/01/01	コンクリートブロック	陸屋根	34	1F		○	行政財産	51.30 m ²
2											m ²
3											m ²
4											m ²
5											m ²
6											m ²
7											m ²
8											m ²
9											m ²
10											m ²
合 計											51.30 m ²

【指定緊急避難場所・指定避難所】

指定緊急 避難場所	地震	津波	高潮	土砂災害	洪水
指定 避難所	指定	収容人員		人	

【施設写真】



【過去5年以内に実施した工事の内容】 (単位:千円)

実施年度	件名	工事費
(No work performed in the last 5 years)		

【公共施設の適正配置に関する方向性】

占有面積	前期末面積	前期増減	機能の方向性	
			前期	中期・後期
51.30 m ²	51.30 m ²	0.00 m ²	→	→

【運営方法等】

運営方法	直営(一部委託を含む)	指定管理者	指定管理期間	~
------	-------------	-------	--------	---

【利用状況】

区分	R1(2019)年度	R2(2020)年度	R3(2021)年度
開館日数	365	366	365
利用者数			
利用者数/日	0.0	0.0	0.0
利用可能コマ数	0	0	0
利用コマ数	0	0	0
利用率			

【歳入情報】 (単位:千円)

区分	R1(2019)年度	R2(2020)年度	R3(2021)年度
施設使用料・負担金等	0	0	0
貸付料・目的外使用料等	0	0	0
その他収入	0	0	0
歳入計	0	0	0

【歳出情報】 (単位:千円)

区分	R1(2019)年度	R2(2020)年度	R3(2021)年度	
施設の コスト	人件費	0	0	0
	光熱水費等	14	13	13
	修繕料	0	0	0
	委託料			
	工事請負費			
	使用料及び賃借料			
事業の コスト	その他	0	0	0
	人件費			
	委託料・報償費			
	その他	0	0	0
指定管理料				
歳出計	14	13	13	

カルテ番号	1025	利用用途分類	消防施設	評価分類	その他消防施設
-------	------	--------	------	------	---------

【施設基本情報】

施設名	下関市消防団川棚第3分団消防機庫(川棚中央)	所在地	豊浦町大字川棚6895-1			所管課	消防局総務課	敷地面積	0.00 m ²	うち借地面積	0.00 m ²
		地区	豊浦	利用圏域	地区	駐車場台数	0台	総延床面積	44.90 m ²	延床面積	44.90 m ²
設置根拠法令	消防組織法	設置条例	下関市消防団の設置等に関する条例			複合 関連施設	カルテ番号	施設名		所管課	延床面積
設置目的	消防は、その施設及び人員を活用して、国民の生命、身体及び財産を火災から保護するとともに、水火災又は地震等の災害を防除し、及びこれらの災害による被害を軽減するほか、災害等による傷病者の搬送を適切に行うことを任務とする。										m ²
											m ²
											m ²


【建物内訳】

No.	物件番号	名称	建築日	主体構造	屋根構造	耐用年数	地上階	地下階	耐震性	財産区分	延床面積
1	3189	下関市消防団川棚第3分団消防機庫(川棚中央)	1982(S57)/01/01	鉄筋コンクリート	カラー鉄板葺	38	1F		○	行政財産	44.90 m ²
2											m ²
3											m ²
4											m ²
5											m ²
6											m ²
7											m ²
8											m ²
9											m ²
10											m ²
合 計											44.90 m ²

【指定緊急避難場所・指定避難所】

指定緊急 避難場所	地震	津波	高潮	土砂災害	洪水
指定 避難所	指定	収容人員			
		人			

【施設写真】



【運営方法等】

運営方法	直営(一部委託を含む)	指定管理者		指定管理期間	~
------	-------------	-------	--	--------	---

【利用状況】

区分	R1(2019)年度	R2(2020)年度	R3(2021)年度
開館日数	365	366	365
利用者数			
利用者数/日	0.0	0.0	0.0
利用可能コマ数	0	0	0
利用コマ数	0	0	0
利用率			

【歳出情報】

(単位:千円)

区分	R1(2019)年度	R2(2020)年度	R3(2021)年度	
施設の コスト	人件費	0	0	0
	光熱水費等	0	0	0
	修繕料	0	0	0
	委託料			
	工事請負費			
	使用料及び賃借料			
その他	0	0	0	
事業の コスト	人件費			
	委託料・報償費			
	その他	0	0	0
指定管理料				
歳出計	0	0	0	

【歳入情報】

(単位:千円)

区分	R1(2019)年度	R2(2020)年度	R3(2021)年度
施設使用料・負担金等	0	0	0
貸付料・目的外使用料等	0	0	0
その他収入	0	0	0
歳入計	0	0	0

【過去5年以内に実施した工事の内容】 (単位:千円)

実施年度	件名	工事費
(No work items reported)		

【公共施設の適正配置に関する方向性】

占有面積	前期末面積	前期増減	機能の方向性	
			前期	中期・後期
38.50 m ²	38.50 m ²	0.00 m ²	→	→

カルテ番号	1026	利用用途分類	消防施設	評価分類	その他消防施設
-------	------	--------	------	------	---------

【施設基本情報】

施設名	下関市消防団川棚第4分団消防機庫(北村)	所在地	豊浦町大字川棚3607-1			所管課	消防局総務課	敷地面積	87.18 m ²	うち借地面積	0.00 m ²
		地区	豊浦	利用圏域	地区	駐車場台数	0台	総延床面積	61.05 m ²	延床面積	61.05 m ²
設置根拠法令	消防組織法	設置条例	下関市消防団の設置等に関する条例			複合 関連施設	カルテ番号	施設名		所管課	延床面積
設置目的	消防は、その施設及び人員を活用して、国民の生命、身体及び財産を火災から保護するとともに、水火災又は地震等の災害を防除し、及びこれらの災害による被害を軽減するほか、災害等による傷病者の搬送を適切に行うことを任務とする。										m ²
											m ²
											m ²

【建物内訳】

No.	物件番号	名称	建築日	主体構造	屋根構造	耐用年数	地上階	地下階	耐震性	財産区分	延床面積
1	3190	下関市消防団川棚第4分団消防機庫(北村)	1986(S61)/01/01	鉄筋コンクリート	陸屋根	38	1F		○	行政財産	61.05 m ²
2											m ²
3											m ²
4											m ²
5											m ²
6											m ²
7											m ²
8											m ²
9											m ²
10											m ²
合 計											61.05 m ²

【指定緊急避難場所・指定避難所】

指定緊急 避難場所	地震	津波	高潮	土砂災害	洪水
指定 避難所	指定	収容人員		人	

【施設写真】



【過去5年以内に実施した工事の内容】 (単位:千円)

実施年度	件名	工事費
(No data visible)		

【公共施設の適正配置に関する方向性】

占有面積	前期末面積	前期増減	機能の方向性	
			前期	中期・後期
61.05 m ²	61.05 m ²	0.00 m ²	→	→

【運営方法等】

運営方法	直営(一部委託を含む)	指定管理者		指定管理期間	~
------	-------------	-------	--	--------	---

【利用状況】

区分	R1(2019)年度	R2(2020)年度	R3(2021)年度
開館日数	365	366	365
利用者数			
利用者数/日	0.0	0.0	0.0
利用可能コマ数	0	0	0
利用コマ数	0	0	0
利用率			

【歳出情報】 (単位:千円)

区分	R1(2019)年度	R2(2020)年度	R3(2021)年度	
施設の コスト	人件費	0	0	0
	光熱水費等	34	33	35
	修繕料	0	15	96
	委託料			
	工事請負費			
	使用料及び賃借料			
事業の コスト	その他	0	0	0
	人件費			
	委託料・報償費			
	その他	0	0	0
指定管理料				
歳出計	34	48	131	

【歳入情報】 (単位:千円)

区分	R1(2019)年度	R2(2020)年度	R3(2021)年度
施設使用料・負担金等	0	0	0
貸付料・目的外使用料等	0	0	0
その他収入	0	0	0
歳入計	0	0	0

カルテ番号	1027	利用用途分類	消防施設	評価分類	その他消防施設
-------	------	--------	------	------	---------

【施設基本情報】

施設名	下関市消防団川棚第5分団消防機庫(小中野)	所在地	豊浦町大字川棚1434-7			所管課	消防局総務課	敷地面積	0.00 m ²	うち借地面積	0.00 m ²
		地区	豊浦	利用圏域	地区	駐車場台数	0台	総延床面積	73.61 m ²	延床面積	73.61 m ²
設置根拠法令	消防組織法	設置条例	下関市消防団の設置等に関する条例			複合 関連施設	カルテ番号	施設名		所管課	延床面積
設置目的	消防は、その施設及び人員を活用して、国民の生命、身体及び財産を火災から保護するとともに、水火災又は地震等の災害を防除し、及びこれらの災害による被害を軽減するほか、災害等による傷病者の搬送を適切に行うことを任務とする。										m ²
											m ²
											m ²

【建物内訳】

No.	物件番号	名称	建築日	主体構造	屋根構造	耐用年数	地上階	地下階	耐震性	財産区分	延床面積
1	3191	下関市消防団川棚第5分団消防機庫(小中野)	1984(S59)/01/01	コンクリートブロック	陸屋根	34	1F		○	行政財産	73.61 m ²
2											m ²
3											m ²
4											m ²
5											m ²
6											m ²
7											m ²
8											m ²
9											m ²
10											m ²
合 計											73.61 m ²

【指定緊急避難場所・指定避難所】

指定緊急 避難場所	地震	津波	高潮	土砂災害	洪水
指定 避難所	指定	収容人員		人	

【施設写真】



【過去5年以内に実施した工事の内容】 (単位:千円)

実施年度	件名	工事費
(No work performed in the last 5 years)		

【公共施設の適正配置に関する方向性】

占有面積	前期末面積	前期増減	機能の方向性	
			前期	中期・後期
73.61 m ²	73.61 m ²	0.00 m ²	→	→

【運営方法等】

運営方法	直営(一部委託を含む)	指定管理者		指定管理期間	~
------	-------------	-------	--	--------	---

【利用状況】

区分	R1(2019)年度	R2(2020)年度	R3(2021)年度
開館日数	365	366	365
利用者数			
利用者数/日	0.0	0.0	0.0
利用可能コマ数	0	0	0
利用コマ数	0	0	0
利用率			

【歳出情報】 (単位:千円)

区分	R1(2019)年度	R2(2020)年度	R3(2021)年度	
施設の コスト	人件費	0	0	0
	光熱水費等	13	11	14
	修繕料	0	0	0
	委託料			
	工事請負費			
	使用料及び賃借料			
事業の コスト	その他	0	0	0
	人件費			
	委託料・報償費			
	その他	0	0	0
指定管理料				
歳出計	13	11	14	

【歳入情報】 (単位:千円)

区分	R1(2019)年度	R2(2020)年度	R3(2021)年度
施設使用料・負担金等	0	0	0
貸付料・目的外使用料等	0	0	0
その他収入	0	0	0
歳入計	0	0	0

カルテ番号	1028	利用用途分類	消防施設	評価分類	その他消防施設
-------	------	--------	------	------	---------

【施設基本情報】

施設名	下関市消防団川棚第6分団消防機庫(高砂)	所在地	豊浦町大字川棚1480-42			所管課	消防局総務課	敷地面積	0.00 m ²	うち借地面積	0.00 m ²
		地区	豊浦	利用圏域	地区	駐車場台数	0台	総延床面積	48.56 m ²	延床面積	48.56 m ²
設置根拠法令	消防組織法	設置条例	下関市消防団の設置等に関する条例			複合 関連施設	カルテ番号	施設名		所管課	延床面積
設置目的	消防は、その施設及び人員を活用して、国民の生命、身体及び財産を火災から保護するとともに、水火災又は地震等の災害を防除し、及びこれらの災害による被害を軽減するほか、災害等による傷病者の搬送を適切に行うことを任務とする。										m ²
											m ²
											m ²

【建物内訳】

No.	物件番号	名称	建築日	主体構造	屋根構造	耐用年数	地上階	地下階	耐震性	財産区分	延床面積
1	3192	下関市消防団川棚第6分団消防機庫(高砂)		鉄骨コンクリート	陸屋根	31	1F		—	行政財産	48.56 m ²
2											m ²
3											m ²
4											m ²
5											m ²
6											m ²
7											m ²
8											m ²
9											m ²
10											m ²
合 計											48.56 m ²

【運営方法等】

運営方法	直営(一部委託を含む)	指定管理者		指定管理期間	~
------	-------------	-------	--	--------	---

【利用状況】

区分	R1(2019)年度	R2(2020)年度	R3(2021)年度
開館日数	365	366	365
利用者数			
利用者数/日	0.0	0.0	0.0
利用可能コマ数	0	0	0
利用コマ数	0	0	0
利用率			

【歳入情報】

(単位:千円)

区分	R1(2019)年度	R2(2020)年度	R3(2021)年度
施設使用料・負担金等	0	0	0
貸付料・目的外使用料等	0	0	0
その他収入	0	0	0
歳入計	0	0	0

【歳出情報】

(単位:千円)

区分	R1(2019)年度	R2(2020)年度	R3(2021)年度	
施設の コスト	人件費	0	0	0
	光熱水費等	22	20	21
	修繕料	0	0	0
	委託料			
	工事請負費			
	使用料及び賃借料			
事業の コスト	その他	0	0	0
	人件費			
	委託料・報償費			
	その他	0	0	0
指定管理料				
歳出計	22	20	21	

【指定緊急避難場所・指定避難所】

指定緊急 避難場所	地震	津波	高潮	土砂災害	洪水
指定 避難所	指定	収容人員			
		人			

【施設写真】



【過去5年以内に実施した工事の内容】 (単位:千円)

実施年度	件名	工事費
/		

【公共施設の適正配置に関する方向性】

占有面積	前期末面積	前期増減	機能の方向性	
			前期	中期・後期
48.56 m ²	48.56 m ²	0.00 m ²	→	→

カルテ番号	1031	利用用途分類	消防施設	評価分類	その他消防施設
-------	------	--------	------	------	---------

【施設基本情報】

施設名	下関市消防団黒井第4分団消防機庫(涌田)	所在地	豊浦町大字黒井694-1			所管課	消防局総務課	敷地面積	132.00 m ²	うち借地面積	132.00 m ²
		地区	豊浦	利用圏域	地区	駐車場台数	0台	総延床面積	59.10 m ²	延床面積	59.10 m ²
設置根拠法令	消防組織法	設置条例	下関市消防団の設置等に関する条例			複合 関連施設	カルテ番号	施設名		所管課	延床面積
設置目的	消防は、その施設及び人員を活用して、国民の生命、身体及び財産を火災から保護するとともに、水火災又は地震等の災害を防除し、及びこれらの災害による被害を軽減するほか、災害等による傷病者の搬送を適切に行うことを任務とする。										m ²
											m ²
											m ²

【建物内訳】

No.	物件番号	名称	建築日	主体構造	屋根構造	耐用年数	地上階	地下階	耐震性	財産区分	延床面積
1	3195	下関市消防団黒井第4分団消防機庫(涌田)	1989(S64)/01/01	コンクリートブロック	陸屋根	34	1F		○	行政財産	59.10 m ²
2											m ²
3											m ²
4											m ²
5											m ²
6											m ²
7											m ²
8											m ²
9											m ²
10											m ²
合 計											59.10 m ²

【運営方法等】

運営方法	直営(一部委託を含む)	指定管理者		指定管理期間	~
------	-------------	-------	--	--------	---

【利用状況】

区分	R1(2019)年度	R2(2020)年度	R3(2021)年度
開館日数	365	366	365
利用者数			
利用者数/日	0.0	0.0	0.0
利用可能コマ数	0	0	0
利用コマ数	0	0	0
利用率			

【歳入情報】

区分	R1(2019)年度	R2(2020)年度	R3(2021)年度
施設使用料・負担金等	0	0	0
貸付料・目的外使用料等	0	0	0
その他収入	0	0	0
歳入計	0	0	0

【歳出情報】

		区分	R1(2019)年度	R2(2020)年度	R3(2021)年度
施設の コスト	人件費	0	0	0	
	光熱水費等	16	13	13	
	修繕料	0	0	0	
	委託料				
	工事請負費				
	使用料及び賃借料				
	その他	0	0	0	
事業の コスト	人件費				
	委託料・報償費				
	その他	0	0	0	
	指定管理料				
	歳出計	16	13	13	

【指定緊急避難場所・指定避難所】

指定緊急 避難場所	地震	津波	高潮	土砂災害	洪水
指定 避難所	指定	収容人員		人	

【施設写真】



【過去5年以内に実施した工事の内容】 (単位:千円)

実施年度	件名	工事費
(No work reported)		

【公共施設の適正配置に関する方向性】

占有面積	前期末面積	前期増減	機能の方向性	
			前期	中期・後期
59.10 m ²	59.10 m ²	0.00 m ²	→	→

カルテ番号	1032	利用用途分類	消防施設	評価分類	その他消防施設
-------	------	--------	------	------	---------

【施設基本情報】

施設名	室津分団第1部室津上消防機庫	所在地	豊浦町大字室津上241-6			所管課	消防局総務課	敷地面積	44.17 m ²	うち借地面積	44.17 m ²
		地区	豊浦	利用圏域	地区	駐車場台数	0台	総延床面積	16.46 m ²	延床面積	16.46 m ²
設置根拠法令	消防組織法	設置条例	下関市消防団の設置等に関する条例			複合 関連施設	カルテ番号	施設名		所管課	延床面積
設置目的	消防は、その施設及び人員を活用して、国民の生命、身体及び財産を火災から保護するとともに、水火災又は地震等の災害を防除し、及びこれらの災害による被害を軽減するほか、災害等による傷病者の搬送を適切に行うことを任務とする。										m ²
											m ²
											m ²

【建物内訳】

No.	物件番号	名称	建築日	主体構造	屋根構造	耐用年数	地上階	地下階	耐震性	財産区分	延床面積
1	3196	下関市消防団室津分団第1部室津上消防機庫		コンクリートブロック	スレート葺	34	1F		—	行政財産	16.46 m ²
2											m ²
3											m ²
4											m ²
5											m ²
6											m ²
7											m ²
8											m ²
9											m ²
10											m ²
合 計											16.46 m ²

【運営方法等】

運営方法	直営(一部委託を含む)	指定管理者		指定管理期間	~
------	-------------	-------	--	--------	---

【利用状況】

区分	R1(2019)年度	R2(2020)年度	R3(2021)年度
開館日数	365	366	365
利用者数			
利用者数/日	0.0	0.0	0.0
利用可能コマ数	0	0	0
利用コマ数	0	0	0
利用率			

【歳入情報】

区分	R1(2019)年度	R2(2020)年度	R3(2021)年度
施設使用料・負担金等	0	0	0
貸付料・目的外使用料等	0	0	0
その他収入	0	0	0
歳入計	0	0	0

【歳出情報】

		区分	R1(2019)年度	R2(2020)年度	R3(2021)年度
施設の コスト	人件費		0	0	0
	光熱水費等		10	9	10
	修繕料		0	0	0
	委託料				
	工事請負費				
	使用料及び賃借料				
	その他		0	0	0
事業の コスト	人件費				
	委託料・報償費				
	その他		0	0	0
		指定管理料			
		歳出計	10	9	10

【指定緊急避難場所・指定避難所】

指定緊急 避難場所	地震	津波	高潮	土砂災害	洪水
指定 避難所	指定	収容人員			
		人			

【施設写真】



【過去5年以内に実施した工事の内容】

実施年度	件名	工事費
(単位:千円)		
(内容が空欄のため表示されません)		

【公共施設の適正配置に関する方向性】

占有面積	前期末面積	前期増減	機能の方向性	
			前期	中期・後期
16.46 m ²	16.46 m ²	0.00 m ²	→	→

カルテ番号	1043	利用用途分類	消防施設	評価分類	その他消防施設
-------	------	--------	------	------	---------

【施設基本情報】

施設名	下関市消防団宇賀分団第5部消防機庫	所在地	豊浦町大字宇賀8504			所管課	消防局総務課	敷地面積	115.51 m ²	うち借地面積	115.51 m ²
		地区	豊浦	利用圏域	地区	駐車場台数	0台	総延床面積	42.84 m ²	延床面積	42.84 m ²
設置根拠法令	消防組織法	設置条例	下関市消防団の設置等に関する条例			複合 関連施設	カルテ番号	施設名		所管課	延床面積
設置目的	消防は、その施設及び人員を活用して、国民の生命、身体及び財産を火災から保護するとともに、水火災又は地震等の災害を防除し、及びこれらの災害による被害を軽減するほか、災害等による傷病者の搬送を適切に行うことを任務とする。										m ²
											m ²
											m ²

【建物内訳】

No.	物件番号	名称	建築日	主体構造	屋根構造	耐用年数	地上階	地下階	耐震性	財産区分	延床面積
1	3207	下関市消防団宇賀分団第5部消防機庫 詰所及び機庫	2012(H24)/02/09	鉄骨造	スレート葺	31	1F		○	行政財産	42.84 m ²
2											m ²
3											m ²
4											m ²
5											m ²
6											m ²
7											m ²
8											m ²
9											m ²
10											m ²
合 計											42.84 m ²

【運営方法等】

運営方法	直営(一部委託を含む)	指定管理者		指定管理期間	~
------	-------------	-------	--	--------	---

【利用状況】

区分	R1(2019)年度	R2(2020)年度	R3(2021)年度
開館日数	365	366	365
利用者数			
利用者数/日	0.0	0.0	0.0
利用可能コマ数	0	0	0
利用コマ数	0	0	0
利用率			

【歳入情報】

区分	R1(2019)年度	R2(2020)年度	R3(2021)年度
施設使用料・負担金等	0	0	0
貸付料・目的外使用料等	0	0	0
その他収入	0	0	0
歳入計	0	0	0

【歳出情報】

区分	R1(2019)年度	R2(2020)年度	R3(2021)年度	
施設の コスト	人件費	0	0	0
	光熱水費等	76	71	78
	修繕料	0	0	0
	委託料			
	工事請負費			
	使用料及び賃借料			
事業の コスト	その他	0	0	0
	人件費			
	委託料・報償費			
	その他	0	0	0
指定管理料				
歳出計	76	71	78	

【指定緊急避難場所・指定避難所】

指定緊急 避難場所	地震	津波	高潮	土砂災害	洪水
指定 避難所	指定	収容人員		人	

【施設写真】



【過去5年以内に実施した工事の内容】 (単位:千円)

実施年度	件名	工事費
(No work reported)		

【公共施設の適正配置に関する方向性】

占有面積	前期末面積	前期増減	機能の方向性	
			前期	中期・後期
42.84 m ²	42.84 m ²	0.00 m ²	→	→

カルテ番号	1151	利用用途分類	消防施設	評価分類	その他消防施設
-------	------	--------	------	------	---------

【施設基本情報】

施設名	豊洋消防救急無線中継局	所在地	豊浦町大字黒井744-3			所管課	消防局総務課	敷地面積	132.11 m ²	うち借地面積	0.00 m ²
		地区	豊浦	利用圏域	その他	駐車場台数	0台	総延床面積	9.94 m ²	延床面積	9.94 m ²
設置根拠法令		設置条例				複合 関連施設	カルテ番号	施設名		所管課	延床面積
設置目的	市民の安全安心を確保する消防救急活動において、消防局指令センターと消防隊・救急隊間、及び各隊間を結ぶ消防救急無線は、災害に強い自営の無線通信システムであり、国の指針に基づきデジタル化し整備した消防業務に必要な不可欠な施設である。									m ²	
										m ²	
										m ²	

【建物内訳】

No.	物件番号	名称	建築日	主体構造	屋根構造	耐用年数	地上階	地下階	耐震性	財産区分	延床面積
1	3218	豊洋消防救急無線中継局 基地局(附属設備含む)	2016(H28)/02/19	軽量鉄骨造	その他	17	1F		○	行政財産	9.94 m ²
2											m ²
3											m ²
4											m ²
5											m ²
6											m ²
7											m ²
8											m ²
9											m ²
10											m ²
合 計											9.94 m ²

【運営方法等】

運営方法	直営(一部委託を含む)	指定管理者		指定管理期間	~
------	-------------	-------	--	--------	---

【利用状況】

区分	R1(2019)年度	R2(2020)年度	R3(2021)年度
開館日数	0	0	0
利用者数			
利用者数/日			
利用可能コマ数	0	0	0
利用コマ数	0	0	0
利用率			

【歳入情報】

区分	R1(2019)年度	R2(2020)年度	R3(2021)年度
施設使用料・負担金等	0	0	0
貸付料・目的外使用料等	0	0	0
その他収入	0	0	0
歳入計	0	0	0

【歳出情報】

区分	R1(2019)年度	R2(2020)年度	R3(2021)年度
施設の コスト	人件費	0	0
	光熱水費等	272	261
	修繕料		0
	委託料	916	783
	工事請負費		
	使用料及び賃借料		
事業の コスト	人件費		
	委託料・報償費		
	その他	0	0
指定管理料			
歳出計	1,188	1,044	868

【指定緊急避難場所・指定避難所】

指定緊急 避難場所	地震	津波	高潮	土砂災害	洪水
指定 避難所	指定	収容人員		人	

【施設写真】



【過去5年以内に実施した工事の内容】

実施年度	件名	工事費
(単位:千円)		

【公共施設の適正配置に関する方向性】

占有面積	前期末面積	前期増減	機能の方向性	
			前期	中期・後期
m ²	9.94 m ²	9.94 m ²	新規(新築)	→

カルテ番号	1169	利用用途分類	消防施設	評価分類	その他消防施設
-------	------	--------	------	------	---------

【施設基本情報】

施設名	下関市消防団黒井分団第2・3部消防機庫	所在地	豊浦町大字黒井2275-11			所管課	消防局総務課	敷地面積	662.16 m ²	うち借地面積	0.00 m ²
		地区	豊浦	利用圏域	地区	駐車場台数	台	総延床面積	69.58 m ²	延床面積	69.58 m ²
設置根拠法令	消防組織法	設置条例	下関市消防団の設置に関する条例			複合 関連施設	カルテ番号	施設名		所管課	延床面積
設置目的	消防は、その施設及び人員を活用して、国民の生命、身体及び財産を火災から保護するとともに、水火災又は地震等の災害を防除し、及びこれらの災害による被害を軽減するほか、災害等による傷病者の搬送を適切に行うことを任務とする。										m ²
											m ²
											m ²

【建物内訳】

No.	物件番号	名称	建築日	主体構造	屋根構造	耐用年数	地上階	地下階	耐震性	財産区分	延床面積
1	10114	下関市消防団黒井分団第2・3部消防機庫	2021(R03)/03/19	鉄骨造	その他	31	1F		○	行政財産	69.58 m ²
2											m ²
3											m ²
4											m ²
5											m ²
6											m ²
7											m ²
8											m ²
9											m ²
10											m ²
合 計											69.58 m ²

【運営方法等】

運営方法	直営(一部委託を含む)	指定管理者		指定管理期間	~
------	-------------	-------	--	--------	---

【利用状況】

区分	R1(2019)年度	R2(2020)年度	R3(2021)年度
開館日数	365	366	365
利用者数			
利用者数/日	0.0	0.0	0.0
利用可能コマ数	0	0	0
利用コマ数	0	0	0
利用率			

【歳入情報】

区分	R1(2019)年度	R2(2020)年度	R3(2021)年度
施設使用料・負担金等	0	0	0
貸付料・目的外使用料等	0	0	0
その他収入	0	0	0
歳入計	0	0	0

【歳出情報】

区分	R1(2019)年度	R2(2020)年度	R3(2021)年度	
施設の コスト	人件費	0	0	0
	光熱水費等	49	27	17
	修繕料	0	0	0
	委託料			
	工事請負費			
	使用料及び賃借料			
事業の コスト	その他	0	0	0
	人件費			
	委託料・報償費			
	その他	0	0	0
指定管理料				
歳出計	49	27	17	

【指定緊急避難場所・指定避難所】

指定緊急 避難場所	地震	津波	高潮	土砂災害	洪水
指定 避難所	指定	収容人員		人	

【施設写真】



【過去5年以内に実施した工事の内容】 (単位:千円)

実施年度	件名	工事費
(No work items reported)		

【公共施設の適正配置に関する方向性】

占有面積	前期末面積	前期増減	機能の方向性	
			前期	中期・後期
m ²	m ²	0.00 m ²		

カルテ番号	0972	利用用途分類	消防施設	評価分類	消防庁舎
-------	------	--------	------	------	------

【施設基本情報】

施設名	豊浦西消防署豊北出張所	所在地	豊北町大字滝部3140-1			所管課	消防局総務課	敷地面積	632.86 m ²	うち借地面積	0.00 m ²
		地区	豊北	利用圏域	広域	駐車場台数	6台	総延床面積	260.15 m ²	延床面積	260.15 m ²
設置根拠法令	消防組織法	設置条例	下関市消防署条例			複合 関連施設	カルテ番号	施設名		所管課	延床面積
設置目的	消防は、その施設及び人員を活用して、国民の生命、身体及び財産を火災から保護するとともに、水火災又は地震等の災害を防除し、及びこれらの災害による被害を軽減するほか、災害等による傷病者の搬送を適切に行うことを任務とする。										m ²
											m ²
											m ²

【建物内訳】

No.	物件番号	名称	建築日	主体構造	屋根構造	耐用年数	地上階	地下階	耐震性	財産区分	延床面積
1	3133	豊浦西消防署豊北出張所 消防庁舎(附属設備含む)	1973(S48)/03/31	鉄筋コンクリート	陸屋根	50	1F		○	行政財産	260.15 m ²
2											m ²
3											m ²
4											m ²
5											m ²
6											m ²
7											m ²
8											m ²
9											m ²
10											m ²
合 計											260.15 m ²

【運営方法等】

運営方法	直営(一部委託を含む)	指定管理者		指定管理期間	~
------	-------------	-------	--	--------	---

【利用状況】

区分	R1(2019)年度	R2(2020)年度	R3(2021)年度
開館日数	365	366	365
利用者数			
利用者数/日	0.0	0.0	0.0
利用可能コマ数	0	0	0
利用コマ数	0	0	0
利用率			

【歳入情報】

区分	R1(2019)年度	R2(2020)年度	R3(2021)年度
施設使用料・負担金等	0	0	0
貸付料・目的外使用料等	0	0	0
その他収入	0	0	0
歳入計	0	0	0

【歳出情報】

		区分	R1(2019)年度	R2(2020)年度	R3(2021)年度
施設の コスト	人件費		121,941	0	0
	光熱水費等		1,437	1,491	1,708
	修繕料		276	229	86
	委託料				
	工事請負費				
	使用料及び賃借料				
	その他			1	1
事業の コスト	人件費			122,417	115,232
	委託料・報償費		236	238	238
	その他		249	230	244
	指定管理料				
	歳出計		124,139	124,606	117,509

【指定緊急避難場所・指定避難所】

指定緊急 避難場所	地震	津波	高潮	土砂災害	洪水
指定 避難所	指定	収容人員			
		人			

【施設写真】



【過去5年以内に実施した工事の内容】 (単位:千円)

実施年度	件名	工事費
(No data visible)		

【公共施設の適正配置に関する方向性】

占有面積	前期末面積	前期増減	機能の方向性	
			前期	中期・後期
260.15 m ²	260.15 m ²	0.00 m ²	→	→

カルテ番号	0975	利用用途分類	消防施設	評価分類	その他消防施設
-------	------	--------	------	------	---------

【施設基本情報】

施設名	豊浦西消防署豊北出張所待機宿舎	所在地	豊北町大字滝部3192-1			所管課	消防局総務課	敷地面積	365.34 m ²	うち借地面積	0.00 m ²
		地区	豊北	利用圏域	その他	駐車場台数	4台	総延床面積	365.34 m ²	延床面積	365.34 m ²
設置根拠法令		設置条例				複合 関連施設	カルテ番号	施設名		所管課	延床面積
設置目的	大規模災害発生時において、迅速に応援部隊を編成することが出来るように、消防庁舎敷地内に消防職員待機宿舎を設けている。										m ²
											m ²
											m ²

【建物内訳】

No.	物件番号	名称	建築日	主体構造	屋根構造	耐用年数	地上階	地下階	耐震性	財産区分	延床面積
1	3139	豊浦西消防署豊北出張所 待機宿舎	1973(S48)/03/31	鉄筋コンクリート	陸屋根	47	2F		—	行政財産	182.67 m ²
2	3140	豊浦西消防署豊北出張所 待機宿舎	1973(S48)/03/31	鉄筋コンクリート	陸屋根	47	2F		—	行政財産	182.67 m ²
3											m ²
4											m ²
5											m ²
6											m ²
7											m ²
8											m ²
9											m ²
10											m ²
合 計											365.34 m ²

【指定緊急避難場所・指定避難所】

指定緊急 避難場所	地震	津波	高潮	土砂災害	洪水
指定 避難所	指定	収容人員		人	

【施設写真】



【過去5年以内に実施した工事の内容】 (単位:千円)

実施年度	件名	工事費
(No work performed in the last 5 years)		

【公共施設の適正配置に関する方向性】

占有面積	前期末面積	前期増減	機能の方向性	
			前期	中期・後期
365.34 m ²	0.00 m ²	△ 365.34 m ²	廃止	

【運営方法等】

運営方法	直営(一部委託を含む)	指定管理者		指定管理期間	~
------	-------------	-------	--	--------	---

【利用状況】

区分	R1(2019)年度	R2(2020)年度	R3(2021)年度
開館日数	365	366	365
利用者数			
利用者数/日	0.0	0.0	0.0
利用可能コマ数	0	0	0
利用コマ数	0	0	0
利用率			

【歳出情報】 (単位:千円)

区分	R1(2019)年度	R2(2020)年度	R3(2021)年度
施設の コスト	人件費	0	0
	光熱水費等		
	修繕料		
	委託料		
	工事請負費		
	使用料及び賃借料		
その他		1	1
事業の コスト	人件費		
	委託料・報償費		
	その他	1	
指定管理料			
歳出計	1	1	1

【歳入情報】 (単位:千円)

区分	R1(2019)年度	R2(2020)年度	R3(2021)年度
施設使用料・負担金等	0	0	0
貸付料・目的外使用料等	0	0	0
その他収入	0	0	0
歳入計	0	0	0

カルテ番号	1001	利用用途分類	消防施設	評価分類	その他消防施設
-------	------	--------	------	------	---------

【施設基本情報】

施設名	下関市消防団神玉分団第1部消防機庫(矢玉)	所在地	豊北町大字矢玉264			所管課	消防局総務課	敷地面積	61.58 m ²	うち借地面積	61.58 m ²
		地区	豊北	利用圏域	地区	駐車場台数	0台	総延床面積	46.58 m ²	延床面積	46.58 m ²
設置根拠法令	消防組織法	設置条例	下関市消防団の設置等に関する条例			複合 関連施設	カルテ番号	施設名		所管課	延床面積
設置目的	消防は、その施設及び人員を活用して、国民の生命、身体及び財産を火災から保護するとともに、水火災又は地震等の災害を防除し、及びこれらの災害による被害を軽減するほか、災害等による傷病者の搬送を適切に行うことを任務とする。										m ²
											m ²
											m ²

【建物内訳】

No.	物件番号	名称	建築日	主体構造	屋根構造	耐用年数	地上階	地下階	耐震性	財産区分	延床面積
1	3167	下関市消防団神玉分団第1部消防機庫(矢玉)	1995(H07)/04/01	木造	スレート葺	15	2F		○	行政財産	46.58 m ²
2											m ²
3											m ²
4											m ²
5											m ²
6											m ²
7											m ²
8											m ²
9											m ²
10											m ²
合 計											46.58 m ²

【運営方法等】

運営方法	直営(一部委託を含む)	指定管理者		指定管理期間	~
------	-------------	-------	--	--------	---

【利用状況】

区分	R1(2019)年度	R2(2020)年度	R3(2021)年度
開館日数	365	366	365
利用者数			
利用者数/日	0.0	0.0	0.0
利用可能コマ数	0	0	0
利用コマ数	0	0	0
利用率			

【歳入情報】

区分	R1(2019)年度	R2(2020)年度	R3(2021)年度
施設使用料・負担金等	0	0	0
貸付料・目的外使用料等	0	0	0
その他収入	0	0	0
歳入計	0	0	0

【歳出情報】

		区分	R1(2019)年度	R2(2020)年度	R3(2021)年度
施設の コスト	人件費		0	0	0
	光熱水費等		30	30	32
	修繕料		45	0	14
	委託料				
	工事請負費				
	使用料及び賃借料				
	その他		0	0	0
事業の コスト	人件費				
	委託料・報償費				
	その他		0	0	0
	指定管理料				
	歳出計		75	30	46

【指定緊急避難場所・指定避難所】

指定緊急 避難場所	地震	津波	高潮	土砂災害	洪水
指定 避難所	指定	収容人員			
				人	

【施設写真】



【過去5年以内に実施した工事の内容】 (単位:千円)

実施年度	件名	工事費
(No work has been implemented in the past 5 years)		

【公共施設の適正配置に関する方向性】

占有面積	前期末面積	前期増減	機能の方向性	
			前期	中期・後期
46.58 m ²	46.58 m ²	0.00 m ²	→	→

カルテ番号	1002	利用用途分類	消防施設	評価分類	その他消防施設
-------	------	--------	------	------	---------

【施設基本情報】

施設名	下関市消防団神玉分団第2部消防機庫(和久)	所在地	豊北町大字神田上64-1			所管課	消防局総務課	敷地面積	1,687.71 m ²	うち借地面積	1,687.71 m ²
		地区	豊北	利用圏域	地区	駐車場台数	0台	総延床面積	46.58 m ²	延床面積	46.58 m ²
設置根拠法令	消防組織法	設置条例	下関市消防団の設置等に関する条例			複合 関連施設	カルテ番号	施設名		所管課	延床面積
設置目的	消防は、その施設及び人員を活用して、国民の生命、身体及び財産を火災から保護するとともに、水火災又は地震等の災害を防除し、及びこれらの災害による被害を軽減するほか、災害等による傷病者の搬送を適切に行うことを任務とする。										m ²
											m ²
											m ²

【建物内訳】

No.	物件番号	名称	建築日	主体構造	屋根構造	耐用年数	地上階	地下階	耐震性	財産区分	延床面積
1	3168		1991(H03)/12/20	木造	スレート葺	15	2F		○	行政財産	46.58 m ²
2											m ²
3											m ²
4											m ²
5											m ²
6											m ²
7											m ²
8											m ²
9											m ²
10											m ²
合 計											46.58 m ²

【運営方法等】

運営方法	直営(一部委託を含む)	指定管理者		指定管理期間	~
------	-------------	-------	--	--------	---

【利用状況】

区分	R1(2019)年度	R2(2020)年度	R3(2021)年度
開館日数	365	366	365
利用者数			
利用者数/日	0.0	0.0	0.0
利用可能コマ数	0	0	0
利用コマ数	0	0	0
利用率			

【歳入情報】

区分	R1(2019)年度	R2(2020)年度	R3(2021)年度
施設使用料・負担金等	0	0	0
貸付料・目的外使用料等	0	0	0
その他収入	0	0	0
歳入計	0	0	0

【歳出情報】

		区分	R1(2019)年度	R2(2020)年度	R3(2021)年度
施設の コスト	人件費	0	0	0	
	光熱水費等	26	23	21	
	修繕料	420	0	0	
	委託料				
	工事請負費				
	使用料及び賃借料				
	その他	0	0	0	
事業の コスト	人件費				
	委託料・報償費				
	その他	0	0	0	
	指定管理料				
	歳出計	446	23	21	

【指定緊急避難場所・指定避難所】

指定緊急 避難場所	地震	津波	高潮	土砂災害	洪水
指定 避難所	指定	収容人員		人	

【施設写真】



【過去5年以内に実施した工事の内容】

実施年度	件名	工事費
(単位:千円)		
(内容が空欄のため表示されません)		

【公共施設の適正配置に関する方向性】

占有面積	前期末面積	前期増減	機能の方向性	
			前期	中期・後期
46.58 m ²	46.58 m ²	0.00 m ²	→	→

カルテ番号	1003	利用用途分類	消防施設	評価分類	その他消防施設
-------	------	--------	------	------	---------

【施設基本情報】

施設名	下関市消防団神玉分団第3部消防機庫(根崎)	所在地	豊北町大字神田上6211-4			所管課	消防局総務課	敷地面積	63.00 m ²	うち借地面積	0.00 m ²
		地区	豊北	利用圏域	地区	駐車場台数	0台	総延床面積	56.70 m ²	延床面積	56.70 m ²
設置根拠法令	消防組織法	設置条例	下関市消防団の設置等に関する条例			複合 関連施設	カルテ番号	施設名		所管課	延床面積
設置目的	消防は、その施設及び人員を活用して、国民の生命、身体及び財産を火災から保護するとともに、水火災又は地震等の災害を防除し、及びこれらの災害による被害を軽減するほか、災害等による傷病者の搬送を適切に行うことを任務とする。										m ²
											m ²
										m ²	

【建物内訳】

No.	物件番号	名称	建築日	主体構造	屋根構造	耐用年数	地上階	地下階	耐震性	財産区分	延床面積
1	3169	下関市消防団神玉分団第3部消防機庫(根崎)	2000(H12)/04/01	木造	スレート葺	15	2F		○	行政財産	56.70 m ²
2											m ²
3											m ²
4											m ²
5											m ²
6											m ²
7											m ²
8											m ²
9											m ²
10											m ²
合 計											56.70 m ²

【指定緊急避難場所・指定避難所】

指定緊急 避難場所	地震	津波	高潮	土砂災害	洪水
指定 避難所	指定	収容人員		人	

【施設写真】



【過去5年以内に実施した工事の内容】 (単位:千円)

実施年度	件名	工事費
(No work performed in the last 5 years)		

【公共施設の適正配置に関する方向性】

占有面積	前期末面積	前期増減	機能の方向性	
			前期	中期・後期
56.70 m ²	56.70 m ²	0.00 m ²	→	→

【運営方法等】

運営方法	直営(一部委託を含む)	指定管理者		指定管理期間	~
------	-------------	-------	--	--------	---

【利用状況】

区分	R1(2019)年度	R2(2020)年度	R3(2021)年度
開館日数	365	366	365
利用者数			
利用者数/日	0.0	0.0	0.0
利用可能コマ数	0	0	0
利用コマ数	0	0	0
利用率			

【歳出情報】 (単位:千円)

区分	R1(2019)年度	R2(2020)年度	R3(2021)年度
施設の コスト	人件費	0	0
	光熱水費等	34	32
	修繕料	0	23
	委託料		
	工事請負費		
	使用料及び賃借料		
その他	0	0	0
事業の コスト	人件費		
	委託料・報償費		
	その他	0	0
指定管理料			
歳出計	34	55	33

【歳入情報】 (単位:千円)

区分	R1(2019)年度	R2(2020)年度	R3(2021)年度
施設使用料・負担金等	0	0	0
貸付料・目的外使用料等	0	0	0
その他収入	0	0	0
歳入計	0	0	0

カルテ番号	1004	利用用途分類	消防施設	評価分類	その他消防施設
-------	------	--------	------	------	---------

【施設基本情報】

施設名	下関市消防団角島分団第1部消防機庫(黒瀬)	所在地	豊北町大字角島2161			所管課	消防局総務課	敷地面積	145.00 m ²	うち借地面積	0.00 m ²
		地区	豊北	利用圏域	地区	駐車場台数	0台	総延床面積	64.79 m ²	延床面積	64.79 m ²
設置根拠法令	消防組織法	設置条例	下関市消防団の設置等に関する条例			複合 関連施設	カルテ番号	施設名		所管課	延床面積
設置目的	消防は、その施設及び人員を活用して、国民の生命、身体及び財産を火災から保護するとともに、水火災又は地震等の災害を防除し、及びこれらの災害による被害を軽減するほか、災害等による傷病者の搬送を適切に行うことを任務とする。										m ²
											m ²
											m ²

【建物内訳】

No.	物件番号	名称	建築日	主体構造	屋根構造	耐用年数	地上階	地下階	耐震性	財産区分	延床面積
1	3170	下関市消防団角島分団第1部消防機庫(黒瀬)	1992(H04)/04/01	木造	スレート葺	15	1F		○	行政財産	64.79 m ²
2											m ²
3											m ²
4											m ²
5											m ²
6											m ²
7											m ²
8											m ²
9											m ²
10											m ²
合 計											64.79 m ²

【指定緊急避難場所・指定避難所】

指定緊急 避難場所	地震	津波	高潮	土砂災害	洪水
指定 避難所	指定	収容人員		人	

【施設写真】



【過去5年以内に実施した工事の内容】 (単位:千円)

実施年度	件名	工事費
(No data visible)		

【公共施設の適正配置に関する方向性】

占有面積	前期末面積	前期増減	機能の方向性	
			前期	中期・後期
64.79 m ²	64.79 m ²	0.00 m ²	→	→

【運営方法等】

運営方法	直営(一部委託を含む)	指定管理者	指定管理期間	~
------	-------------	-------	--------	---

【利用状況】

区分	R1(2019)年度	R2(2020)年度	R3(2021)年度
開館日数	365	366	365
利用者数			
利用者数/日	0.0	0.0	0.0
利用可能コマ数	0	0	0
利用コマ数	0	0	0
利用率			

【歳出情報】 (単位:千円)

区分	R1(2019)年度	R2(2020)年度	R3(2021)年度	
施設の コスト	人件費	0	0	0
	光熱水費等	51	41	41
	修繕料	0	61	0
	委託料			
	工事請負費			
	使用料及び賃借料			
事業の コスト	その他	0	0	0
	人件費			
	委託料・報償費			
	その他	0	0	0
指定管理料				
歳出計	51	102	41	

【歳入情報】 (単位:千円)

区分	R1(2019)年度	R2(2020)年度	R3(2021)年度
施設使用料・負担金等	0	0	0
貸付料・目的外使用料等	0	0	0
その他収入	0	0	0
歳入計	0	0	0

カルテ番号	1006	利用用途分類	消防施設	評価分類	その他消防施設
-------	------	--------	------	------	---------

【施設基本情報】

施設名	下関市消防団角島分団第3部消防機庫(西迫)	所在地	豊北町大字角島491-6			所管課	消防局総務課	敷地面積	150.92 m ²	うち借地面積	0.00 m ²
		地区	豊北	利用圏域	地区	駐車場台数	0台	総延床面積	54.68 m ²	延床面積	54.68 m ²
設置根拠法令	消防組織法	設置条例	下関市消防団の設置等に関する条例			複合 関連施設	カルテ番号	施設名		所管課	延床面積
設置目的	消防は、その施設及び人員を活用して、国民の生命、身体及び財産を火災から保護するとともに、水火災又は地震等の災害を防除し、及びこれらの災害による被害を軽減するほか、災害等による傷病者の搬送を適切に行うことを任務とする。										m ²
											m ²
											m ²

【建物内訳】

No.	物件番号	名称	建築日	主体構造	屋根構造	耐用年数	地上階	地下階	耐震性	財産区分	延床面積
1	3171	下関市消防団角島分団第3部消防機庫(西迫)	1998(H10)/04/01	木造	スレート葺	15	2F		○	行政財産	54.68 m ²
2											m ²
3											m ²
4											m ²
5											m ²
6											m ²
7											m ²
8											m ²
9											m ²
10											m ²
合 計											54.68 m ²

【運営方法等】

運営方法	直営(一部委託を含む)	指定管理者		指定管理期間	~
------	-------------	-------	--	--------	---

【利用状況】

区分	R1(2019)年度	R2(2020)年度	R3(2021)年度
開館日数	365	366	365
利用者数			
利用者数/日	0.0	0.0	0.0
利用可能コマ数	0	0	0
利用コマ数	0	0	0
利用率			

【歳入情報】

区分	R1(2019)年度	R2(2020)年度	R3(2021)年度
施設使用料・負担金等	0	0	0
貸付料・目的外使用料等	0	0	0
その他収入	0	0	0
歳入計	0	0	0

【歳出情報】

		区分	R1(2019)年度	R2(2020)年度	R3(2021)年度
施設の コスト	人件費		0	0	0
	光熱水費等		35	36	37
	修繕料		0	0	0
	委託料				
	工事請負費				
	使用料及び賃借料				
	その他		0	0	0
事業の コスト	人件費				
	委託料・報償費				
	その他		0	0	0
		指定管理料			
		歳出計	35	36	37

【指定緊急避難場所・指定避難所】

指定緊急 避難場所	地震	津波	高潮	土砂災害	洪水
指定 避難所	指定	収容人員		人	

【施設写真】



【過去5年以内に実施した工事の内容】 (単位:千円)

実施年度	件名	工事費
(No work performed in the last 5 years)		

【公共施設の適正配置に関する方向性】

占有面積	前期末面積	前期増減	機能の方向性	
			前期	中期・後期
54.68 m ²	54.68 m ²	0.00 m ²	→	→

カルテ番号	1007	利用用途分類	消防施設	評価分類	その他消防施設
-------	------	--------	------	------	---------

【施設基本情報】

施設名	下関市消防団神田分団第1部消防機庫(特牛)	所在地	豊北町大字神田1199-10			所管課	消防局総務課	敷地面積	462.00 m ²	うち借地面積	0.00 m ²
		地区	豊北	利用圏域	地区	駐車場台数	0台	総延床面積	101.25 m ²	延床面積	101.25 m ²
設置根拠法令	消防組織法	設置条例	下関市消防団の設置等に関する条例			複合 関連施設	カルテ番号	施設名		所管課	延床面積
設置目的	消防は、その施設及び人員を活用して、国民の生命、身体及び財産を火災から保護するとともに、水火災又は地震等の災害を防除し、及びこれらの災害による被害を軽減するほか、災害等による傷病者の搬送を適切に行うことを任務とする。										m ²
											m ²
											m ²

【建物内訳】

No.	物件番号	名称	建築日	主体構造	屋根構造	耐用年数	地上階	地下階	耐震性	財産区分	延床面積
1	3172	下関市消防団神田分団第1部消防機庫(特牛)	2002(H14)/04/01	木造	スレート葺	15	2F		○	行政財産	101.25 m ²
2											m ²
3											m ²
4											m ²
5											m ²
6											m ²
7											m ²
8											m ²
9											m ²
10											m ²
合 計											101.25 m ²

【運営方法等】

運営方法	直営(一部委託を含む)	指定管理者		指定管理期間	~
------	-------------	-------	--	--------	---

【利用状況】

区分	R1(2019)年度	R2(2020)年度	R3(2021)年度
開館日数	365	366	365
利用者数			
利用者数/日	0.0	0.0	0.0
利用可能コマ数	0	0	0
利用コマ数	0	0	0
利用率			

【歳入情報】

区分	R1(2019)年度	R2(2020)年度	R3(2021)年度
施設使用料・負担金等	0	0	0
貸付料・目的外使用料等	0	0	0
その他収入	0	0	0
歳入計	0	0	0

【歳出情報】

区分	R1(2019)年度	R2(2020)年度	R3(2021)年度	
施設の コスト	人件費	0	0	0
	光熱水費等	19	18	18
	修繕料	0	0	0
	委託料			
	工事請負費			
	使用料及び賃借料			
その他	0	0	0	
事業の コスト	人件費			
	委託料・報償費			
	その他	0	0	0
指定管理料				
歳出計	19	18	18	

【指定緊急避難場所・指定避難所】

指定緊急 避難場所	地震	津波	高潮	土砂災害	洪水
指定 避難所	指定	収容人員			
		人			

【施設写真】



【過去5年以内に実施した工事の内容】 (単位:千円)

実施年度	件名	工事費
(No work performed in the last 5 years)		

【公共施設の適正配置に関する方向性】

占有面積	前期末面積	前期増減	機能の方向性	
			前期	中期・後期
101.25 m ²	101.25 m ²	0.00 m ²	→	→

カルテ番号	1008	利用用途分類	消防施設	評価分類	その他消防施設
-------	------	--------	------	------	---------

【施設基本情報】

施設名	下関市消防団神田分団第2部消防機庫(肥中)	所在地	豊北町大字神田2060-2			所管課	消防局総務課	敷地面積	995.00 m ²	うち借地面積	0.00 m ²
		地区	豊北	利用圏域	地区	駐車場台数	0台	総延床面積	46.58 m ²	延床面積	46.58 m ²
設置根拠法令	消防組織法	設置条例	下関市消防団の設置等に関する条例			複合 関連施設	カルテ番号	施設名		所管課	延床面積
設置目的	消防は、その施設及び人員を活用して、国民の生命、身体及び財産を火災から保護するとともに、水火災又は地震等の災害を防除し、及びこれらの災害による被害を軽減するほか、災害等による傷病者の搬送を適切に行うことを任務とする。										m ²
											m ²
											m ²

【建物内訳】

No.	物件番号	名称	建築日	主体構造	屋根構造	耐用年数	地上階	地下階	耐震性	財産区分	延床面積
1	3173	下関市消防団神田分団第2部消防機庫(肥中)	1988(S63)/10/01	木造	瓦葺	15	2F		○	行政財産	46.58 m ²
2											m ²
3											m ²
4											m ²
5											m ²
6											m ²
7											m ²
8											m ²
9											m ²
10											m ²
合 計											46.58 m ²

【運営方法等】

運営方法	直営(一部委託を含む)	指定管理者		指定管理期間	~
------	-------------	-------	--	--------	---

【利用状況】

区分	R1(2019)年度	R2(2020)年度	R3(2021)年度
開館日数	365	366	365
利用者数			
利用者数/日	0.0	0.0	0.0
利用可能コマ数	0	0	0
利用コマ数	0	0	0
利用率			

【歳入情報】

区分	R1(2019)年度	R2(2020)年度	R3(2021)年度
施設使用料・負担金等	0	0	0
貸付料・目的外使用料等	0	0	0
その他収入	0	0	0
歳入計	0	0	0

【歳出情報】

		区分	R1(2019)年度	R2(2020)年度	R3(2021)年度
施設の コスト	人件費		0	0	0
	光熱水費等		31	31	31
	修繕料		0	0	495
	委託料				
	工事請負費				
	使用料及び賃借料				
	その他		0	0	0
事業の コスト	人件費				
	委託料・報償費				
	その他		0	0	0
		指定管理料			
		歳出計	31	31	526

【指定緊急避難場所・指定避難所】

指定緊急 避難場所	地震	津波	高潮	土砂災害	洪水
指定 避難所	指定	収容人員			
			人		

【施設写真】



【過去5年以内に実施した工事の内容】 (単位:千円)

実施年度	件名	工事費
(No work performed in the last 5 years)		

【公共施設の適正配置に関する方向性】

占有面積	前期末面積	前期増減	機能の方向性	
			前期	中期・後期
46.58 m ²	46.58 m ²	0.00 m ²	→	→

カルテ番号	1009	利用用途分類	消防施設	評価分類	その他消防施設
-------	------	--------	------	------	---------

【施設基本情報】

施設名	下関市消防団神田分団第3部消防機庫(島戸)	所在地	豊北町大字神田3961-1			所管課	消防局総務課	敷地面積	100.31 m ²	うち借地面積	100.31 m ²
		地区	豊北	利用圏域	地区	駐車場台数	0台	総延床面積	68.80 m ²	延床面積	68.80 m ²
設置根拠法令	消防組織法	設置条例	下関市消防団の設置等に関する条例			複合 関連施設	カルテ番号	施設名		所管課	延床面積
設置目的	消防は、その施設及び人員を活用して、国民の生命、身体及び財産を火災から保護するとともに、水火災又は地震等の災害を防除し、及びこれらの災害による被害を軽減するほか、災害等による傷病者の搬送を適切に行うことを任務とする。										m ²
											m ²
											m ²

【建物内訳】

No.	物件番号	名称	建築日	主体構造	屋根構造	耐用年数	地上階	地下階	耐震性	財産区分	延床面積
1	3215	下関市消防団神田分団第3部消防機庫(島戸)	2016(H28)/03/28	鉄骨造	その他	31	2F		○	行政財産	68.80 m ²
2											m ²
3											m ²
4											m ²
5											m ²
6											m ²
7											m ²
8											m ²
9											m ²
10											m ²
合 計											68.80 m ²

【運営方法等】

運営方法	直営(一部委託を含む)	指定管理者		指定管理期間	~
------	-------------	-------	--	--------	---

【利用状況】

区分	R1(2019)年度	R2(2020)年度	R3(2021)年度
開館日数	365	366	365
利用者数			
利用者数/日	0.0	0.0	0.0
利用可能コマ数	0	0	0
利用コマ数	0	0	0
利用率			

【歳入情報】

区分	R1(2019)年度	R2(2020)年度	R3(2021)年度
施設使用料・負担金等	0	0	0
貸付料・目的外使用料等	0	0	0
その他収入	0	0	0
歳入計	0	0	0

【歳出情報】

区分	R1(2019)年度	R2(2020)年度	R3(2021)年度	
施設の コスト	人件費	0	0	0
	光熱水費等	17	18	18
	修繕料	0	0	0
	委託料			
	工事請負費			
	使用料及び賃借料			
事業の コスト	その他	0	0	0
	人件費			
	委託料・報償費			
	その他	0	0	0
指定管理料				
歳出計	17	18	18	

【指定緊急避難場所・指定避難所】

指定緊急 避難場所	地震	津波	高潮	土砂災害	洪水
指定 避難所	指定	収容人員		人	

【施設写真】



【過去5年以内に実施した工事の内容】 (単位:千円)

実施年度	件名	工事費
(No work reported)		

【公共施設の適正配置に関する方向性】

占有面積	前期末面積	前期増減	機能の方向性	
			前期	中期・後期
50.82 m ²	68.80 m ²	17.98 m ²	→(改築済)	→

カルテ番号	1011	利用用途分類	消防施設	評価分類	その他消防施設
-------	------	--------	------	------	---------

【施設基本情報】

施設名	下関市消防団阿川分団第1部消防機庫(上市)	所在地	豊北町大字阿川539-13			所管課	消防局総務課	敷地面積	167.71 m ²	うち借地面積	0.00 m ²
		地区	豊北	利用圏域	地区	駐車場台数	0台	総延床面積	54.68 m ²	延床面積	54.68 m ²
設置根拠法令	消防組織法	設置条例	下関市消防団の設置等に関する条例			複合 関連施設	カルテ番号	施設名		所管課	延床面積
設置目的	消防は、その施設及び人員を活用して、国民の生命、身体及び財産を火災から保護するとともに、水火災又は地震等の災害を防除し、及びこれらの災害による被害を軽減するほか、災害等による傷病者の搬送を適切に行うことを任務とする。										m ²
											m ²
											m ²

【建物内訳】

No.	物件番号	名称	建築日	主体構造	屋根構造	耐用年数	地上階	地下階	耐震性	財産区分	延床面積
1	3175	下関市消防団阿川分団第1部消防機庫(上市)	1996(H08)/04/01	木造	スレート葺	15	2F		○	行政財産	54.68 m ²
2											m ²
3											m ²
4											m ²
5											m ²
6											m ²
7											m ²
8											m ²
9											m ²
10											m ²
合 計											54.68 m ²

【指定緊急避難場所・指定避難所】

指定緊急 避難場所	地震	津波	高潮	土砂災害	洪水
指定 避難所	指定	収容人員		人	

【施設写真】



【過去5年以内に実施した工事の内容】 (単位:千円)

実施年度	件名	工事費
(No work performed in the last 5 years)		

【公共施設の適正配置に関する方向性】

占有面積	前期末面積	前期増減	機能の方向性	
			前期	中期・後期
54.68 m ²	54.68 m ²	0.00 m ²	→	→

【運営方法等】

運営方法	直営(一部委託を含む)	指定管理者		指定管理期間	~
------	-------------	-------	--	--------	---

【利用状況】

区分	R1(2019)年度	R2(2020)年度	R3(2021)年度
開館日数	365	366	365
利用者数			
利用者数/日	0.0	0.0	0.0
利用可能コマ数	0	0	0
利用コマ数	0	0	0
利用率			

【歳出情報】 (単位:千円)

区分	R1(2019)年度	R2(2020)年度	R3(2021)年度
施設の コスト	人件費	0	0
	光熱水費等	20	19
	修繕料	0	107
	委託料		
	工事請負費		
	使用料及び賃借料		
その他	0	0	0
事業の コスト	人件費		
	委託料・報償費		
	その他	0	0
指定管理料			
歳出計	20	126	20

【歳入情報】 (単位:千円)

区分	R1(2019)年度	R2(2020)年度	R3(2021)年度
施設使用料・負担金等	0	0	0
貸付料・目的外使用料等	0	0	0
その他収入	0	0	0
歳入計	0	0	0

カルテ番号	1012	利用用途分類	消防施設	評価分類	その他消防施設
-------	------	--------	------	------	---------

【施設基本情報】

施設名	下関市消防団阿川分団第2部消防機庫(河内)	所在地	豊北町大字阿川1630-3			所管課	消防局総務課	敷地面積	160.00 m ²	うち借地面積	0.00 m ²
		地区	豊北	利用圏域	地区	駐車場台数	0台	総延床面積	46.58 m ²	延床面積	46.58 m ²
設置根拠法令	消防組織法	設置条例	下関市消防団の設置等に関する条例			複合 関連施設	カルテ番号	施設名		所管課	延床面積
設置目的	消防は、その施設及び人員を活用して、国民の生命、身体及び財産を火災から保護するとともに、水火災又は地震等の災害を防除し、及びこれらの災害による被害を軽減するほか、災害等による傷病者の搬送を適切に行うことを任務とする。										m ²
											m ²
											m ²

【建物内訳】

No.	物件番号	名称	建築日	主体構造	屋根構造	耐用年数	地上階	地下階	耐震性	財産区分	延床面積
1	3176	下関市消防団阿川分団第2部消防機庫(河内)	1991(H03)/12/01	木造	スレート葺	15	2F		○	行政財産	46.58 m ²
2											m ²
3											m ²
4											m ²
5											m ²
6											m ²
7											m ²
8											m ²
9											m ²
10											m ²
合 計											46.58 m ²

【運営方法等】

運営方法	直営(一部委託を含む)	指定管理者		指定管理期間	~
------	-------------	-------	--	--------	---

【利用状況】

区分	R1(2019)年度	R2(2020)年度	R3(2021)年度
開館日数	365	366	365
利用者数			
利用者数/日	0.0	0.0	0.0
利用可能コマ数	0	0	0
利用コマ数	0	0	0
利用率			

【歳入情報】

区分	R1(2019)年度	R2(2020)年度	R3(2021)年度
施設使用料・負担金等	0	0	0
貸付料・目的外使用料等	0	0	0
その他収入	0	0	0
歳入計	0	0	0

【歳出情報】

区分	R1(2019)年度	R2(2020)年度	R3(2021)年度	
施設の コスト	人件費	0	0	0
	光熱水費等	8	8	8
	修繕料	0	35	0
	委託料			
	工事請負費			
	使用料及び賃借料			
事業の コスト	その他	0	0	0
	人件費			
	委託料・報償費			
	その他	0	0	0
指定管理料				
歳出計	8	43	8	

【指定緊急避難場所・指定避難所】

指定緊急 避難場所	地震	津波	高潮	土砂災害	洪水
指定 避難所	指定	収容人員		人	

【施設写真】



【過去5年以内に実施した工事の内容】 (単位:千円)

実施年度	件名	工事費
(No work has been implemented in the past 5 years)		

【公共施設の適正配置に関する方向性】

占有面積	前期末面積	前期増減	機能の方向性	
			前期	中期・後期
46.58 m ²	46.58 m ²	0.00 m ²	→	→

カルテ番号	1013	利用用途分類	消防施設	評価分類	その他消防施設
-------	------	--------	------	------	---------

【施設基本情報】

施設名	下関市消防団阿川分団第3部消防機庫(浦)	所在地	豊北町大字阿川3734			所管課	消防局総務課	敷地面積	344.00 m ²	うち借地面積	0.00 m ²
		地区	豊北	利用圏域	地区	駐車場台数	0台	総延床面積	56.70 m ²	延床面積	56.70 m ²
設置根拠法令	消防組織法	設置条例	下関市消防団の設置等に関する条例			複合 関連施設	カルテ番号	施設名		所管課	延床面積
設置目的	消防は、その施設及び人員を活用して、国民の生命、身体及び財産を火災から保護するとともに、水火災又は地震等の災害を防除し、及びこれらの災害による被害を軽減するほか、災害等による傷病者の搬送を適切に行うことを任務とする。										m ²
											m ²
										m ²	

【建物内訳】

No.	物件番号	名称	建築日	主体構造	屋根構造	耐用年数	地上階	地下階	耐震性	財産区分	延床面積
1	3177	下関市消防団阿川分団第3部消防機庫(浦)	1999(H11)/04/01	木造	スレート葺	15	2F		○	行政財産	56.70 m ²
2											m ²
3											m ²
4											m ²
5											m ²
6											m ²
7											m ²
8											m ²
9											m ²
10											m ²
合 計											56.70 m ²

【指定緊急避難場所・指定避難所】

指定緊急 避難場所	地震	津波	高潮	土砂災害	洪水
指定 避難所	指定	収容人員		人	

【施設写真】



【過去5年以内に実施した工事の内容】 (単位:千円)

実施年度	件名	工事費
(No work has been implemented in the last 5 years)		

【公共施設の適正配置に関する方向性】

占有面積	前期末面積	前期増減	機能の方向性	
			前期	中期・後期
56.70 m ²	56.70 m ²	0.00 m ²	→	→

【運営方法等】

運営方法	直営(一部委託を含む)	指定管理者		指定管理期間	~
------	-------------	-------	--	--------	---

【利用状況】

区分	R1(2019)年度	R2(2020)年度	R3(2021)年度
開館日数	365	366	365
利用者数			
利用者数/日	0.0	0.0	0.0
利用可能コマ数	0	0	0
利用コマ数	0	0	0
利用率			

【歳出情報】

(単位:千円)

区分	R1(2019)年度	R2(2020)年度	R3(2021)年度	
施設の コスト	人件費	0	0	0
	光熱水費等	25	23	22
	修繕料	0	0	0
	委託料			
	工事請負費			
	使用料及び賃借料			
その他	0	0	0	
事業の コスト	人件費			
	委託料・報償費			
	その他	0	0	0
指定管理料				
歳出計	25	23	22	

【歳入情報】

(単位:千円)

区分	R1(2019)年度	R2(2020)年度	R3(2021)年度
施設使用料・負担金等	0	0	0
貸付料・目的外使用料等	0	0	0
その他収入	0	0	0
歳入計	0	0	0

カルテ番号	1014	利用用途分類	消防施設	評価分類	その他消防施設
-------	------	--------	------	------	---------

【施設基本情報】

施設名	下関市消防団粟野分団第1部消防機庫(浦)	所在地	豊北町大字粟野4932-4			所管課	消防局総務課	敷地面積	1,753.00 m ²	うち借地面積	1,753.00 m ²
		地区	豊北	利用圏域	地区	駐車場台数	0台	総延床面積	46.58 m ²	延床面積	46.58 m ²
設置根拠法令	消防組織法	設置条例	下関市消防団の設置等に関する条例			複合 関連施設	カルテ番号	施設名		所管課	延床面積
設置目的	消防は、その施設及び人員を活用して、国民の生命、身体及び財産を火災から保護するとともに、水火災又は地震等の災害を防除し、及びこれらの災害による被害を軽減するほか、災害等による傷病者の搬送を適切に行うことを任務とする。										m ²
											m ²
										m ²	

【建物内訳】

No.	物件番号	名称	建築日	主体構造	屋根構造	耐用年数	地上階	地下階	耐震性	財産区分	延床面積
1	3178	下関市消防団粟野分団第1部消防機庫(浦)	1991(H03)/12/01	木造	スレート葺	15	2F		○	行政財産	46.58 m ²
2											m ²
3											m ²
4											m ²
5											m ²
6											m ²
7											m ²
8											m ²
9											m ²
10											m ²
合 計											46.58 m ²

【運営方法等】

運営方法	直営(一部委託を含む)	指定管理者		指定管理期間	~
------	-------------	-------	--	--------	---

【利用状況】

区分	R1(2019)年度	R2(2020)年度	R3(2021)年度
開館日数	365	366	365
利用者数			
利用者数/日	0.0	0.0	0.0
利用可能コマ数	0	0	0
利用コマ数	0	0	0
利用率			

【歳入情報】

区分	R1(2019)年度	R2(2020)年度	R3(2021)年度
施設使用料・負担金等	0	0	0
貸付料・目的外使用料等	0	0	0
その他収入	0	0	0
歳入計	0	0	0

【歳出情報】

区分	R1(2019)年度	R2(2020)年度	R3(2021)年度	
施設の コスト	人件費	0	0	0
	光熱水費等	18	17	18
	修繕料	12	0	0
	委託料			
	工事請負費			
	使用料及び賃借料			
その他	0	0	0	
事業の コスト	人件費			
	委託料・報償費			
	その他	0	0	0
指定管理料				
歳出計	30	17	18	

【指定緊急避難場所・指定避難所】

指定緊急 避難場所	地震	津波	高潮	土砂災害	洪水
指定 避難所	指定	収容人員		人	

【施設写真】



【過去5年以内に実施した工事の内容】 (単位:千円)

実施年度	件名	工事費
(No work performed in the last 5 years)		

【公共施設の適正配置に関する方向性】

占有面積	前期末面積	前期増減	機能の方向性	
			前期	中期・後期
46.58 m ²	46.58 m ²	0.00 m ²	→	→

カルテ番号	1015	利用用途分類	消防施設	評価分類	その他消防施設
-------	------	--------	------	------	---------

【施設基本情報】

施設名	下関市消防団粟野分団第2部消防機庫(宮迫)	所在地	豊北町大字粟野3349			所管課	消防局総務課	敷地面積	125.00 m ²	うち借地面積	0.00 m ²
		地区	豊北	利用圏域	地区	駐車場台数	0台	総延床面積	56.70 m ²	延床面積	56.70 m ²
設置根拠法令	消防組織法	設置条例	下関市消防団の設置等に関する条例			複合 関連施設	カルテ番号	施設名		所管課	延床面積
設置目的	消防は、その施設及び人員を活用して、国民の生命、身体及び財産を火災から保護するとともに、水火災又は地震等の災害を防除し、及びこれらの災害による被害を軽減するほか、災害等による傷病者の搬送を適切に行うことを任務とする。										m ²
											m ²
											m ²

【建物内訳】

No.	物件番号	名称	建築日	主体構造	屋根構造	耐用年数	地上階	地下階	耐震性	財産区分	延床面積
1	3179	下関市消防団粟野分団第2部消防機庫(宮迫)	2001(H13)/04/01	木造	スレート葺	15	2F		○	行政財産	56.70 m ²
2											m ²
3											m ²
4											m ²
5											m ²
6											m ²
7											m ²
8											m ²
9											m ²
10											m ²
合 計											56.70 m ²

【運営方法等】

運営方法	直営(一部委託を含む)	指定管理者		指定管理期間	~
------	-------------	-------	--	--------	---

【利用状況】

区分	R1(2019)年度	R2(2020)年度	R3(2021)年度
開館日数	365	366	365
利用者数			
利用者数/日	0.0	0.0	0.0
利用可能コマ数	0	0	0
利用コマ数	0	0	0
利用率			

【歳入情報】

区分	R1(2019)年度	R2(2020)年度	R3(2021)年度
施設使用料・負担金等	0	0	0
貸付料・目的外使用料等	0	0	0
その他収入	0	0	0
歳入計	0	0	0

【歳出情報】

区分	R1(2019)年度	R2(2020)年度	R3(2021)年度	
施設の コスト	人件費	0	0	0
	光熱水費等	24	27	18
	修繕料	0	0	0
	委託料			
	工事請負費			
	使用料及び賃借料			
事業の コスト	その他	0	0	0
	人件費			
	委託料・報償費			
	その他	0	0	0
指定管理料				
歳出計	24	27	18	

【指定緊急避難場所・指定避難所】

指定緊急 避難場所	地震	津波	高潮	土砂災害	洪水
指定 避難所	指定	収容人員		人	

【施設写真】



【過去5年以内に実施した工事の内容】 (単位:千円)

実施年度	件名	工事費
(No work performed in the last 5 years)		

【公共施設の適正配置に関する方向性】

占有面積	前期末面積	前期増減	機能の方向性	
			前期	中期・後期
56.70 m ²	56.70 m ²	0.00 m ²	→	→

カルテ番号	1016	利用用途分類	消防施設	評価分類	その他消防施設
-------	------	--------	------	------	---------

【施設基本情報】

施設名	下関市消防団粟野分団第3部消防機庫(郷西上)	所在地	豊北町大字粟野3610			所管課	消防局総務課	敷地面積	275.00 m ²	うち借地面積	275.00 m ²
		地区	豊北	利用圏域	地区	駐車場台数	0台	総延床面積	61.80 m ²	延床面積	61.80 m ²
設置根拠法令	消防組織法	設置条例	下関市消防団の設置等に関する条例			複合 関連施設	カルテ番号	施設名		所管課	延床面積
設置目的	消防は、その施設及び人員を活用して、国民の生命、身体及び財産を火災から保護するとともに、水火災又は地震等の災害を防除し、及びこれらの災害による被害を軽減するほか、災害等による傷病者の搬送を適切に行うことを任務とする。										m ²
											m ²
											m ²

【建物内訳】

No.	物件番号	名称	建築日	主体構造	屋根構造	耐用年数	地上階	地下階	耐震性	財産区分	延床面積
1	3180	下関市消防団粟野分団第3部消防機庫(郷西上)	1992(H04)/04/01	木造	スレート葺	15	2F		○	行政財産	61.80 m ²
2											m ²
3											m ²
4											m ²
5											m ²
6											m ²
7											m ²
8											m ²
9											m ²
10											m ²
合 計											61.80 m ²

【運営方法等】

運営方法	直営(一部委託を含む)	指定管理者		指定管理期間	~
------	-------------	-------	--	--------	---

【利用状況】

区分	R1(2019)年度	R2(2020)年度	R3(2021)年度
開館日数	365	366	365
利用者数			
利用者数/日	0.0	0.0	0.0
利用可能コマ数	0	0	0
利用コマ数	0	0	0
利用率			

【歳入情報】

区分	R1(2019)年度	R2(2020)年度	R3(2021)年度
施設使用料・負担金等	0	0	0
貸付料・目的外使用料等	0	0	0
その他収入	0	0	0
歳入計	0	0	0

【歳出情報】

区分	R1(2019)年度	R2(2020)年度	R3(2021)年度	
施設の コスト	人件費	0	0	0
	光熱水費等	18	17	18
	修繕料	0	0	0
	委託料			
	工事請負費			
	使用料及び賃借料			
事業の コスト	その他	0	0	0
	人件費			
	委託料・報償費			
	その他	0	0	0
指定管理料				
歳出計	18	17	18	

【指定緊急避難場所・指定避難所】

指定緊急 避難場所	地震	津波	高潮	土砂災害	洪水
指定 避難所	指定	収容人員		人	

【施設写真】



【過去5年以内に実施した工事の内容】 (単位:千円)

実施年度	件名	工事費
(No work reported)		

【公共施設の適正配置に関する方向性】

占有面積	前期末面積	前期増減	機能の方向性	
			前期	中期・後期
61.80 m ²	61.80 m ²	0.00 m ²	→	→

カルテ番号	1017	利用用途分類	消防施設	評価分類	その他消防施設
-------	------	--------	------	------	---------

【施設基本情報】

施設名	下関市消防団滝部分団第3部消防機庫(二見)	所在地	豊北町大字北字賀3583-1			所管課	消防局総務課	敷地面積	202.47 m ²	うち借地面積	0.00 m ²
		地区	豊北	利用圏域	地区	駐車場台数	0台	総延床面積	46.55 m ²	延床面積	46.55 m ²
設置根拠法令	消防組織法	設置条例	下関市消防団の設置等に関する条例			複合 関連施設	カルテ番号	施設名		所管課	延床面積
設置目的	消防は、その施設及び人員を活用して、国民の生命、身体及び財産を火災から保護するとともに、水火災又は地震等の災害を防除し、及びこれらの災害による被害を軽減するほか、災害等による傷病者の搬送を適切に行うことを任務とする。										m ²
											m ²
											m ²

【建物内訳】

No.	物件番号	名称	建築日	主体構造	屋根構造	耐用年数	地上階	地下階	耐震性	財産区分	延床面積
1	3181	下関市消防団滝部分団第3部消防機庫(二見)	1990(H02)/12/01	木造	スレート葺	15	2F		○	行政財産	46.55 m ²
2											m ²
3											m ²
4											m ²
5											m ²
6											m ²
7											m ²
8											m ²
9											m ²
10											m ²
合 計											46.55 m ²

【運営方法等】

運営方法	直営(一部委託を含む)	指定管理者		指定管理期間	~
------	-------------	-------	--	--------	---

【利用状況】

区分	R1(2019)年度	R2(2020)年度	R3(2021)年度
開館日数	365	366	365
利用者数			
利用者数/日	0.0	0.0	0.0
利用可能コマ数	0	0	0
利用コマ数	0	0	0
利用率			

【歳入情報】

区分	R1(2019)年度	R2(2020)年度	R3(2021)年度
施設使用料・負担金等	0	0	0
貸付料・目的外使用料等	0	0	0
その他収入	0	0	0
歳入計	0	0	0

【歳出情報】

		区分	R1(2019)年度	R2(2020)年度	R3(2021)年度
施設の コスト	人件費		0	0	0
	光熱水費等		18	17	18
	修繕料		0	14	495
	委託料				
	工事請負費				
	使用料及び賃借料				
	その他		0	0	0
事業の コスト	人件費				
	委託料・報償費				
	その他		0	0	0
		指定管理料			
		歳出計	18	31	513

【指定緊急避難場所・指定避難所】

指定緊急 避難場所	地震	津波	高潮	土砂災害	洪水
指定 避難所	指定	収容人員		人	

【施設写真】



【過去5年以内に実施した工事の内容】 (単位:千円)

実施年度	件名	工事費
(No work performed in the last 5 years)		

【公共施設の適正配置に関する方向性】

占有面積	前期末面積	前期増減	機能の方向性	
			前期	中期・後期
46.55 m ²	46.55 m ²	0.00 m ²	→	→

カルテ番号	1018	利用用途分類	消防施設	評価分類	その他消防施設
-------	------	--------	------	------	---------

【施設基本情報】

施設名	下関市消防団田耕分団第1部消防機庫(小野)	所在地	豊北町大字田耕7221-6			所管課	消防局総務課	敷地面積	64.27 m ²	うち借地面積	0.00 m ²
		地区	豊北	利用圏域	地区	駐車場台数	0台	総延床面積	46.58 m ²	延床面積	46.58 m ²
設置根拠法令	消防組織法	設置条例	下関市消防団の設置等に関する条例			複合 関連施設	カルテ番号	施設名		所管課	延床面積
設置目的	消防は、その施設及び人員を活用して、国民の生命、身体及び財産を火災から保護するとともに、水火災又は地震等の災害を防除し、及びこれらの災害による被害を軽減するほか、災害等による傷病者の搬送を適切に行うことを任務とする。										m ²
											m ²
										m ²	

【建物内訳】

No.	物件番号	名称	建築日	主体構造	屋根構造	耐用年数	地上階	地下階	耐震性	財産区分	延床面積
1	3182	下関市消防団田耕分団第1部消防機庫(小野)	1990(H02)/12/11	木造	スレート葺	15	2F		○	行政財産	46.58 m ²
2											m ²
3											m ²
4											m ²
5											m ²
6											m ²
7											m ²
8											m ²
9											m ²
10											m ²
合 計											46.58 m ²

【指定緊急避難場所・指定避難所】

指定緊急 避難場所	地震	津波	高潮	土砂災害	洪水
指定 避難所	指定	収容人員			
		人			

【施設写真】



【過去5年以内に実施した工事の内容】 (単位:千円)

実施年度	件名	工事費
(No work performed in the last 5 years)		

【公共施設の適正配置に関する方向性】

占有面積	前期末面積	前期増減	機能の方向性	
			前期	中期・後期
46.58 m ²	46.58 m ²	0.00 m ²	→	→

【運営方法等】

運営方法	直営(一部委託を含む)	指定管理者		指定管理期間	~
------	-------------	-------	--	--------	---

【利用状況】

区分	R1(2019)年度	R2(2020)年度	R3(2021)年度
開館日数	365	366	365
利用者数			
利用者数/日	0.0	0.0	0.0
利用可能コマ数	0	0	0
利用コマ数	0	0	0
利用率			

【歳出情報】

(単位:千円)

区分	R1(2019)年度	R2(2020)年度	R3(2021)年度	
施設の コスト	人件費	0	0	0
	光熱水費等	18	17	18
	修繕料	0	0	0
	委託料			
	工事請負費			
	使用料及び賃借料			
事業の コスト	その他	0	0	0
	人件費			
	委託料・報償費			
	その他	0	0	0
指定管理料				
歳出計	18	17	18	

【歳入情報】

(単位:千円)

区分	R1(2019)年度	R2(2020)年度	R3(2021)年度
施設使用料・負担金等	0	0	0
貸付料・目的外使用料等	0	0	0
その他収入	0	0	0
歳入計	0	0	0

カルテ番号	1019	利用用途分類	消防施設	評価分類	その他消防施設
-------	------	--------	------	------	---------

【施設基本情報】

施設名	下関市消防団田耕分団第2部・第3部消防機庫 (五千原)	所在地	豊北町大字田耕7715			所管課	消防局総務課	敷地面積	243.66 m ²	うち借地面積	0.00 m ²
		地区	豊北	利用圏域	地区	駐車場台数	0台	総延床面積	116.66 m ²	延床面積	116.66 m ²
設置根拠法令	消防組織法	設置条例	下関市消防団の設置等に関する条例			複合 関連施設	カルテ番号	施設名		所管課	延床面積
設置目的	消防は、その施設及び人員を活用して、国民の生命、身体及び財産を火災から保護するとともに、水火災又は地震等の災害を防除し、及びこれらの災害による被害を軽減するほか、災害等による傷病者の搬送を適切に行うことを任務とする。										m ²
											m ²
											m ²

【建物内訳】

No.	物件番号	名称	建築日	主体構造	屋根構造	耐用年数	地上階	地下階	耐震性	財産区分	延床面積
1	3183	下関市消防団田耕分団第2・3部消防機庫(五千原)	1998(H10)/04/01	木造	スレート葺	15	2F		○	行政財産	116.66 m ²
2											m ²
3											m ²
4											m ²
5											m ²
6											m ²
7											m ²
8											m ²
9											m ²
10											m ²
合 計											116.66 m ²

【指定緊急避難場所・指定避難所】

指定緊急 避難場所	地震	津波	高潮	土砂災害	洪水
指定 避難所	指定	収容人員		人	

【施設写真】



【過去5年以内に実施した工事の内容】 (単位:千円)

実施年度	件名	工事費
(No work performed in the last 5 years)		

【公共施設の適正配置に関する方向性】

占有面積	前期末面積	前期増減	機能の方向性	
			前期	中期・後期
116.66 m ²	116.66 m ²	0.00 m ²	→	→

【運営方法等】

運営方法	直営(一部委託を含む)	指定管理者		指定管理期間	~
------	-------------	-------	--	--------	---

【利用状況】

区分	R1(2019)年度	R2(2020)年度	R3(2021)年度
開館日数	365	366	365
利用者数			
利用者数/日	0.0	0.0	0.0
利用可能コマ数	0	0	0
利用コマ数	0	0	0
利用率			

【歳出情報】

(単位:千円)

区分	R1(2019)年度	R2(2020)年度	R3(2021)年度
施設の コスト	人件費	0	0
	光熱水費等	21	18
	修繕料	0	28
	委託料		
	工事請負費		
	使用料及び賃借料		
その他	0	0	0
事業の コスト	人件費		
	委託料・報償費		
	その他	0	0
指定管理料			
歳出計	21	46	20

【歳入情報】

(単位:千円)

区分	R1(2019)年度	R2(2020)年度	R3(2021)年度
施設使用料・負担金等	0	0	0
貸付料・目的外使用料等	0	0	0
その他収入	0	0	0
歳入計	0	0	0

カルテ番号	1020	利用用途分類	消防施設	評価分類	その他消防施設
-------	------	--------	------	------	---------

【施設基本情報】

施設名	下関市消防団田耕分団第4部消防機庫(下畑)	所在地	豊北町大字北字賀1650-1			所管課	消防局総務課	敷地面積	89.00 m ²	うち借地面積	89.00 m ²
		地区	豊北	利用圏域	地区	駐車場台数	0台	総延床面積	35.05 m ²	延床面積	35.05 m ²
設置根拠法令	消防組織法	設置条例	下関市消防団の設置等に関する条例			複合 関連施設	カルテ番号	施設名		所管課	延床面積
設置目的	消防は、その施設及び人員を活用して、国民の生命、身体及び財産を火災から保護するとともに、水火災又は地震等の災害を防除し、及びこれらの災害による被害を軽減するほか、災害等による傷病者の搬送を適切に行うことを任務とする。										m ²
											m ²
										m ²	

【建物内訳】

No.	物件番号	名称	建築日	主体構造	屋根構造	耐用年数	地上階	地下階	耐震性	財産区分	延床面積
1	3184	下関市消防団田耕分団第4部消防機庫(下畑)	1993(H05)/04/01	木造	スレート葺	15	1F		○	行政財産	35.05 m ²
2											m ²
3											m ²
4											m ²
5											m ²
6											m ²
7											m ²
8											m ²
9											m ²
10											m ²
合 計											35.05 m ²

【指定緊急避難場所・指定避難所】

指定緊急 避難場所	地震	津波	高潮	土砂災害	洪水
指定 避難所	指定	収容人員			
		人			

【施設写真】



【過去5年以内に実施した工事の内容】 (単位:千円)

実施年度	件名	工事費
(No work performed in the last 5 years)		

【公共施設の適正配置に関する方向性】

占有面積	前期末面積	前期増減	機能の方向性	
			前期	中期・後期
35.05 m ²	35.05 m ²	0.00 m ²	→	→

【運営方法等】

運営方法	直営(一部委託を含む)	指定管理者		指定管理期間	~
------	-------------	-------	--	--------	---

【利用状況】

区分	R1(2019)年度	R2(2020)年度	R3(2021)年度
開館日数	365	366	365
利用者数			
利用者数/日	0.0	0.0	0.0
利用可能コマ数	0	0	0
利用コマ数	0	0	0
利用率			

【歳出情報】

(単位:千円)

区分	R1(2019)年度	R2(2020)年度	R3(2021)年度	
施設の コスト	人件費	0	0	0
	光熱水費等	22	20	20
	修繕料	0	0	0
	委託料			
	工事請負費			
	使用料及び賃借料			
その他	0	0	0	
事業の コスト	人件費			
	委託料・報償費			
	その他	0	0	0
指定管理料				
歳出計	22	20	20	

【歳入情報】

(単位:千円)

区分	R1(2019)年度	R2(2020)年度	R3(2021)年度
施設使用料・負担金等	0	0	0
貸付料・目的外使用料等	0	0	0
その他収入	0	0	0
歳入計	0	0	0

カルテ番号	1045	利用用途分類	消防施設	評価分類	その他消防施設
-------	------	--------	------	------	---------

【施設基本情報】

施設名	下関市消防団滝部分団第1部・第2部消防機庫	所在地	豊北町大字滝部3394-2			所管課	消防局総務課	敷地面積	377.20 m ²	うち借地面積	0.00 m ²
		地区	豊北	利用圏域	地区	駐車場台数	0台	総延床面積	118.26 m ²	延床面積	118.26 m ²
設置根拠法令	消防組織法	設置条例	下関市消防団の設置等に関する条例			複合 関連施設	カルテ番号	施設名		所管課	延床面積
設置目的	消防は、その施設及び人員を活用して、国民の生命、身体及び財産を火災から保護するとともに、水火災又は地震等の災害を防除し、及びこれらの災害による被害を軽減するほか、災害等による傷病者の搬送を適切に行うことを任務とする。										m ²
											m ²
											m ²

【建物内訳】

No.	物件番号	名称	建築日	主体構造	屋根構造	耐用年数	地上階	地下階	耐震性	財産区分	延床面積
1	3209	下関市消防団滝部分団第1・2部消防機庫 消防機庫及び詰所	2012(H24)/10/12	鉄骨造	その他	31	1F		○	行政財産	118.26 m ²
2											m ²
3											m ²
4											m ²
5											m ²
6											m ²
7											m ²
8											m ²
9											m ²
10											m ²
合 計											118.26 m ²

【指定緊急避難場所・指定避難所】

指定緊急 避難場所	地震	津波	高潮	土砂災害	洪水
指定 避難所	指定	収容人員			
		人			

【施設写真】



【過去5年以内に実施した工事の内容】 (単位:千円)

実施年度	件名	工事費
/		

【公共施設の適正配置に関する方向性】

占有面積	前期末面積	前期増減	機能の方向性	
			前期	中期・後期
118.26 m ²	118.26 m ²	0.00 m ²	→	→

【運営方法等】

運営方法	直営(一部委託を含む)	指定管理者		指定管理期間	~
------	-------------	-------	--	--------	---

【利用状況】

区分	R1(2019)年度	R2(2020)年度	R3(2021)年度
開館日数	365	366	365
利用者数			
利用者数/日	0.0	0.0	0.0
利用可能コマ数	0	0	0
利用コマ数	0	0	0
利用率			

【歳出情報】

(単位:千円)

区分	R1(2019)年度	R2(2020)年度	R3(2021)年度	
施設の コスト	人件費	0	0	0
	光熱水費等	52	50	52
	修繕料	0	0	0
	委託料			
	工事請負費			
	使用料及び賃借料			
	その他	0	0	0
事業の コスト	人件費			
	委託料・報償費			
	その他	0	0	0
指定管理料				
歳出計	52	50	52	

【歳入情報】

(単位:千円)

区分	R1(2019)年度	R2(2020)年度	R3(2021)年度
施設使用料・負担金等	0	0	0
貸付料・目的外使用料等	0	0	0
その他収入	0	0	0
歳入計	0	0	0

カルテ番号	1132	利用用途分類	消防施設	評価分類	その他消防施設
-------	------	--------	------	------	---------

【施設基本情報】

施設名	下関市消防団角島分団第2部消防機庫	所在地	豊北町大字角島1413-1			所管課	消防局総務課	敷地面積	53.96 m ²	うち借地面積	0.00 m ²
		地区	豊北	利用圏域	地区	駐車場台数	0台	総延床面積	49.80 m ²	延床面積	49.80 m ²
設置根拠法令	消防組織法	設置条例	下関市消防団の設置等に関する条例			複合 関連施設	カルテ番号	施設名		所管課	延床面積
設置目的	消防は、その施設及び人員を活用して、国民の生命、身体及び財産を火災から保護するとともに、水火災又は地震等の災害を防除し、及びこれらの災害による被害を軽減するほか、災害等による傷病者の搬送を適切に行うことを任務とする。										m ²
											m ²
											m ²

【建物内訳】

No.	物件番号	名称	建築日	主体構造	屋根構造	耐用年数	地上階	地下階	耐震性	財産区分	延床面積
1	3212	下関消防団角島分団第2部消防機庫 消防機庫	2014(H26)/03/28	鉄筋コンクリート	その他	38	2F		○	行政財産	49.80 m ²
2											m ²
3											m ²
4											m ²
5											m ²
6											m ²
7											m ²
8											m ²
9											m ²
10											m ²
合 計											49.80 m ²

【運営方法等】

運営方法	直営(一部委託を含む)	指定管理者		指定管理期間	~
------	-------------	-------	--	--------	---

【利用状況】

区分	R1(2019)年度	R2(2020)年度	R3(2021)年度
開館日数	365	366	365
利用者数			
利用者数/日	0.0	0.0	0.0
利用可能コマ数	0	0	0
利用コマ数	0	0	0
利用率			

【歳入情報】

区分	R1(2019)年度	R2(2020)年度	R3(2021)年度
施設使用料・負担金等	0	0	0
貸付料・目的外使用料等	0	0	0
その他収入	0	0	0
歳入計	0	0	0

【歳出情報】

区分	R1(2019)年度	R2(2020)年度	R3(2021)年度	
施設の コスト	人件費	0	0	0
	光熱水費等	26	23	22
	修繕料	0	0	0
	委託料			
	工事請負費			
	使用料及び賃借料			
事業の コスト	その他	0	0	0
	人件費			
	委託料・報償費			
	その他	0	0	0
指定管理料				
歳出計	26	23	22	

【指定緊急避難場所・指定避難所】

指定緊急 避難場所	地震	津波	高潮	土砂災害	洪水
指定 避難所	指定	収容人員		人	

【施設写真】



【過去5年以内に実施した工事の内容】 (単位:千円)

実施年度	件名	工事費
(No work reported)		

【公共施設の適正配置に関する方向性】

占有面積	前期末面積	前期増減	機能の方向性	
			前期	中期・後期
49.80 m ²	49.80 m ²	0.00 m ²	→	→

カルテ番号	1149	利用用途分類	消防施設	評価分類	その他消防施設
-------	------	--------	------	------	---------

【施設基本情報】

施設名	角島消防救急無線中継局	所在地	豊北町大字角島1768-1			所管課	消防局総務課	敷地面積	132.03 m ²	うち借地面積	0.00 m ²
		地区	豊北	利用圏域	その他	駐車場台数	0台	総延床面積	12.00 m ²	延床面積	12.00 m ²
設置根拠法令		設置条例				複合 関連施設	カルテ番号	施設名		所管課	延床面積
設置目的	市民の安全安心を確保する消防救急活動において、消防局指令センターと消防隊・救急隊間、及び各隊間を結ぶ消防救急無線は、災害に強い自営の無線通信システムであり、国の指針に基づきデジタル化し整備した消防業務に必要な不可欠な施設である。									m ²	
										m ²	
										m ²	

【建物内訳】

No.	物件番号	名称	建築日	主体構造	屋根構造	耐用年数	地上階	地下階	耐震性	財産区分	延床面積
1	3216	角島消防救急無線中継局 基地局(附属設備含む)	2016(H28)/02/19	軽量鉄骨造	その他	17	1F		○	行政財産	12.00 m ²
2											m ²
3											m ²
4											m ²
5											m ²
6											m ²
7											m ²
8											m ²
9											m ²
10											m ²
合 計											12.00 m ²

【運営方法等】

運営方法	直営(一部委託を含む)	指定管理者		指定管理期間	~
------	-------------	-------	--	--------	---

【利用状況】

区分	R1(2019)年度	R2(2020)年度	R3(2021)年度
開館日数	0	0	0
利用者数			
利用者数/日			
利用可能コマ数	0	0	0
利用コマ数	0	0	0
利用率			

【歳入情報】

区分	R1(2019)年度	R2(2020)年度	R3(2021)年度
施設使用料・負担金等	0	0	0
貸付料・目的外使用料等	0	0	0
その他収入	0	0	0
歳入計	0	0	0

【歳出情報】

区分	R1(2019)年度	R2(2020)年度	R3(2021)年度	
施設の コスト	人件費	0	0	0
	光熱水費等	352	335	356
	修繕料		0	215
	委託料	916	783	594
	工事請負費			
	使用料及び賃借料			
事業の コスト	その他			
	人件費			
	委託料・報償費			
指定管理料				
歳出計	1,268	1,118	1,165	

【指定緊急避難場所・指定避難所】

指定緊急 避難場所	地震	津波	高潮	土砂災害	洪水
指定 避難所	指定	収容人員		人	

【施設写真】



【過去5年以内に実施した工事の内容】

実施年度	件名	工事費
(単位:千円)		
(内容が空欄のため表示されません)		

【公共施設の適正配置に関する方向性】

占有面積	前期末面積	前期増減	機能の方向性	
			前期	中期・後期
m ²	12.00 m ²	12.00 m ²	新規(新築)	→

カルテ番号	1150	利用用途分類	消防施設	評価分類	その他消防施設
-------	------	--------	------	------	---------

【施設基本情報】

施設名	豊北消防救急無線中継局	所在地	豊北町大字滝部1244-11			所管課	消防局総務課	敷地面積	143.05 m ²	うち借地面積	0.00 m ²
		地区	豊北	利用圏域	その他	駐車場台数	0台	総延床面積	12.00 m ²	延床面積	12.00 m ²
設置根拠法令		設置条例				複合 関連施設	カルテ番号	施設名		所管課	延床面積
設置目的	市民の安全安心を確保する消防救急活動において、消防局指令センターと消防隊・救急隊間、及び各隊間を結ぶ消防救急無線は、災害に強い自営の無線通信システムであり、国の指針に基づきデジタル化し整備した消防業務に必要な不可欠な施設である。										m ²
											m ²
											m ²

【建物内訳】

No.	物件番号	名称	建築日	主体構造	屋根構造	耐用年数	地上階	地下階	耐震性	財産区分	延床面積
1	3217	豊北消防救急無線中継局 基地局(附属設備含む)	2016(H28)/02/19	軽量鉄骨造	その他	17	1F		○	行政財産	12.00 m ²
2											m ²
3											m ²
4											m ²
5											m ²
6											m ²
7											m ²
8											m ²
9											m ²
10											m ²
合 計											12.00 m ²

【指定緊急避難場所・指定避難所】

指定緊急 避難場所	地震	津波	高潮	土砂災害	洪水
指定 避難所	指定	収容人員		人	

【施設写真】



【過去5年以内に実施した工事の内容】 (単位:千円)

実施年度	件名	工事費
(No data visible)		

【公共施設の適正配置に関する方向性】

占有面積	前期末面積	前期増減	機能の方向性	
			前期	中期・後期
m ²	12.00 m ²	12.00 m ²	新規(新築)	→

【運営方法等】

運営方法	直営(一部委託を含む)	指定管理者		指定管理期間	~
------	-------------	-------	--	--------	---

【利用状況】

区分	R1(2019)年度	R2(2020)年度	R3(2021)年度
開館日数	0	0	0
利用者数			
利用者数/日			
利用可能コマ数	0	0	0
利用コマ数	0	0	0
利用率			

【歳出情報】 (単位:千円)

区分	R1(2019)年度	R2(2020)年度	R3(2021)年度
施設の コスト	人件費	0	0
	光熱水費等	273	262
	修繕料		0
	委託料	916	783
	工事請負費		
	使用料及び賃借料		
事業の コスト	人件費		
	委託料・報償費		
	その他	0	0
指定管理料			
歳出計	1,189	1,045	873

【歳入情報】 (単位:千円)

区分	R1(2019)年度	R2(2020)年度	R3(2021)年度
施設使用料・負担金等	0	0	0
貸付料・目的外使用料等	0	0	0
その他収入	0	0	0
歳入計	0	0	0