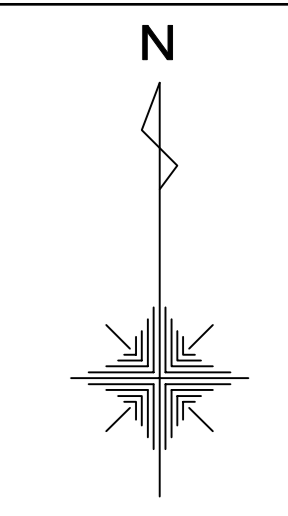
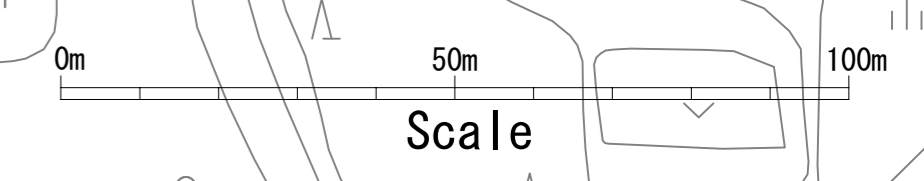


調査位置図



方位記号



Scale

県道安岡港長府線

グラウンド

グラウンド

富任町四丁目

テニスコート

下関工業高等学校

体育館

富任町四丁目

富任郵便局

安岡幼稚園

下関市園芸センター

資料館

富任第二公園

公園

富任八幡宮

富任町民館

仮BM H=18.00
(下工 BM No.32)

CBR No.1

Bor No.1

Bor No.4

Bor No.2

Bor No.5

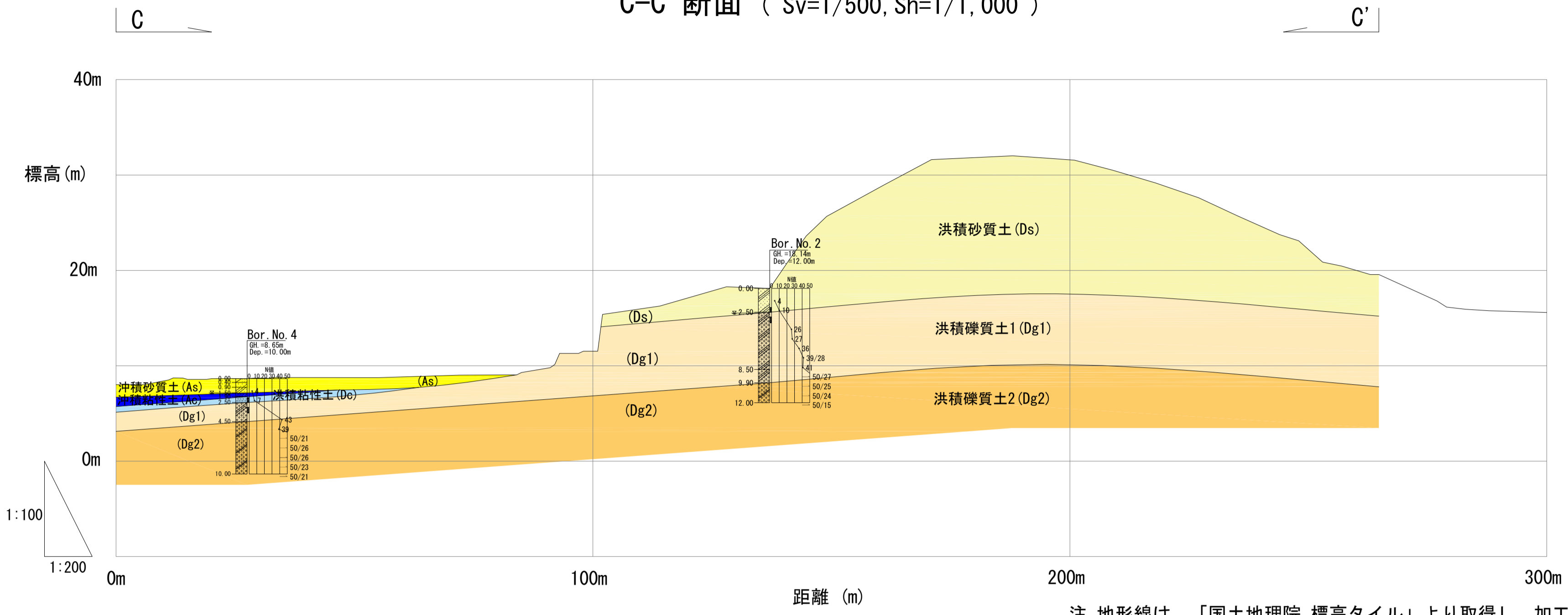
CBR No.2

Bor No.3

凡例

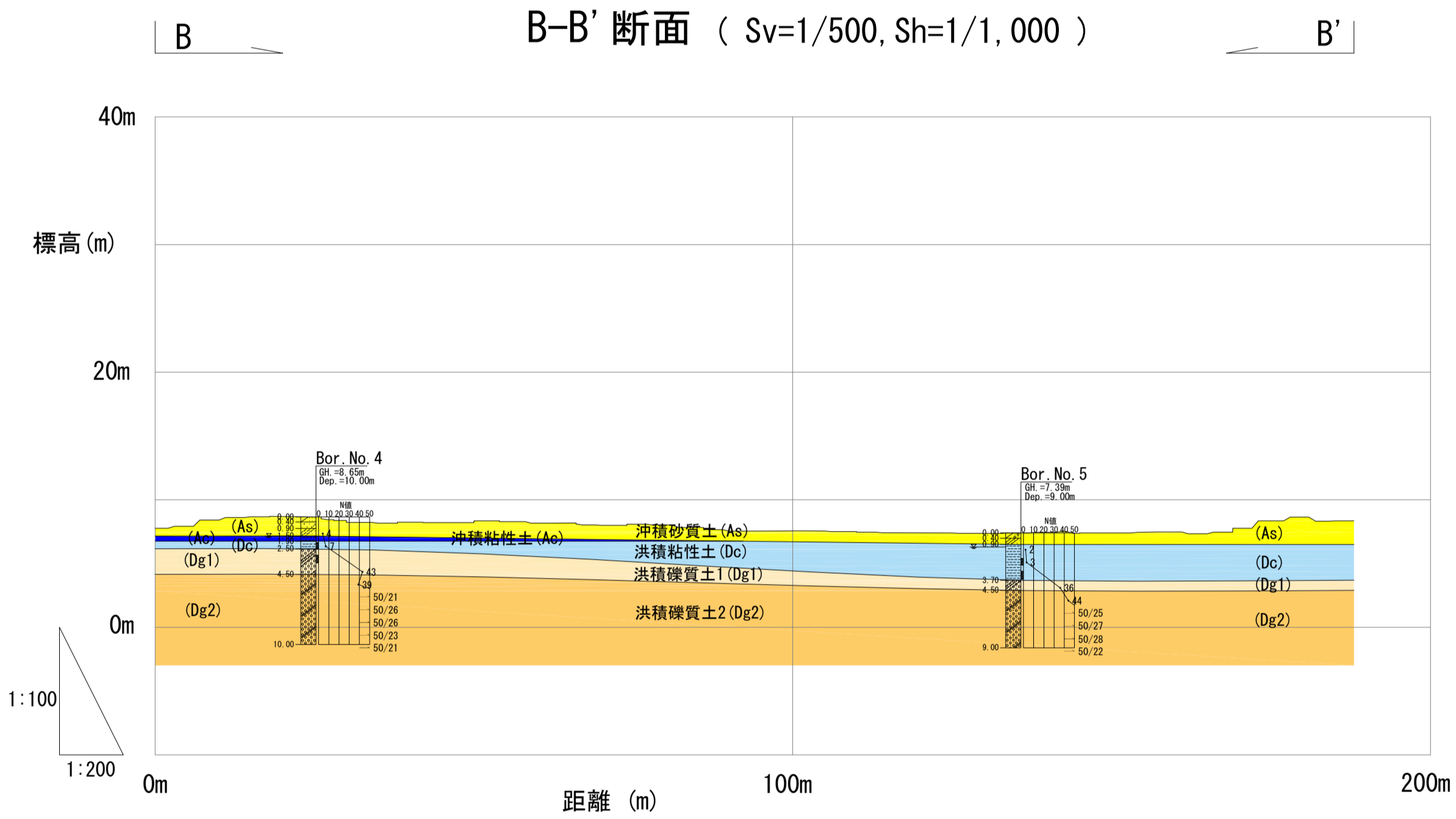
- 仮BM位置
- 調査ボーリング位置
- CBR試験試料採取位置
- 断面図位置

C-C' 断面 (Sv=1/500, Sh=1/1,000)



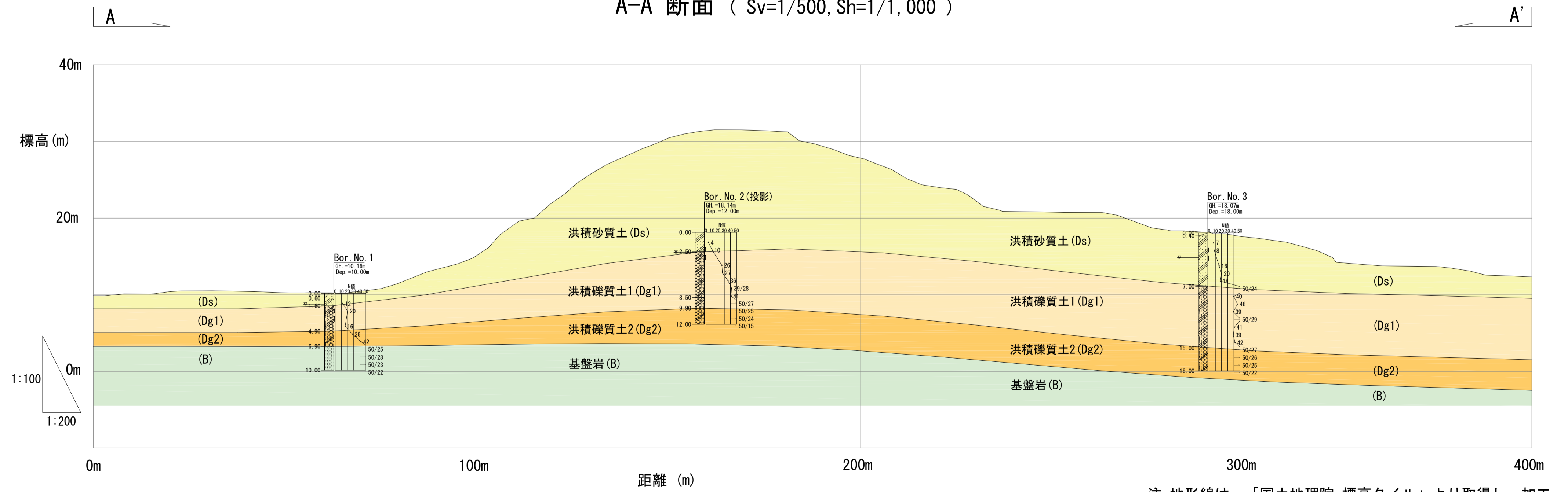
注. 地形線は, 「国土地理院, 標高タイル」より取得し, 加工。

B-B' 断面 (Sv=1/500, Sh=1/1,000)



注. 地形線は, 「国土地理院, 標高タイル」より取得し, 加工。

A-A' 断面 (Sv=1/500, Sh=1/1,000)



注. 地形線は, 「国土地理院, 標高タイル」より取得し, 加工。