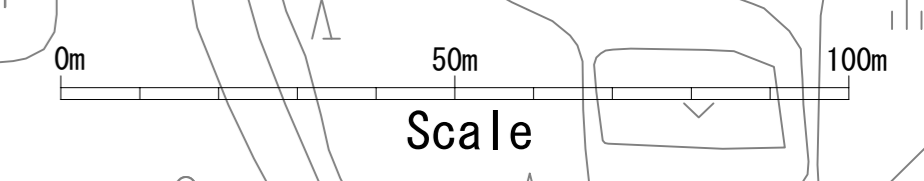
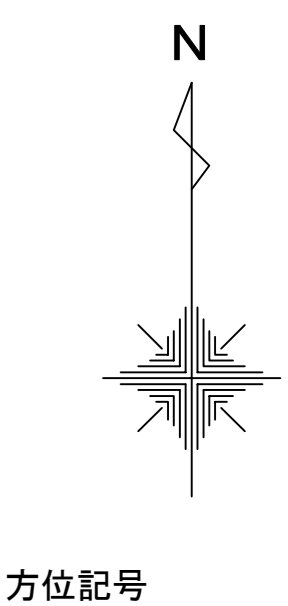


# 調査位置図



県道安岡港長府線

グラウンド

富任町四丁目

テニスコート

下関工業高等学校

体育館

富任町四丁目

富任郵便局

安岡幼稚園

富任町五丁目

下関市園芸センター

資料館

富任第二公園

公園

富任八幡宮

富任町民館

仮BM H=18.00  
(下関工. BM No. 32)

CBR No. 1

Bor. No. 1

Bor. No. 4

Bor. No. 2

Bor. No. 5

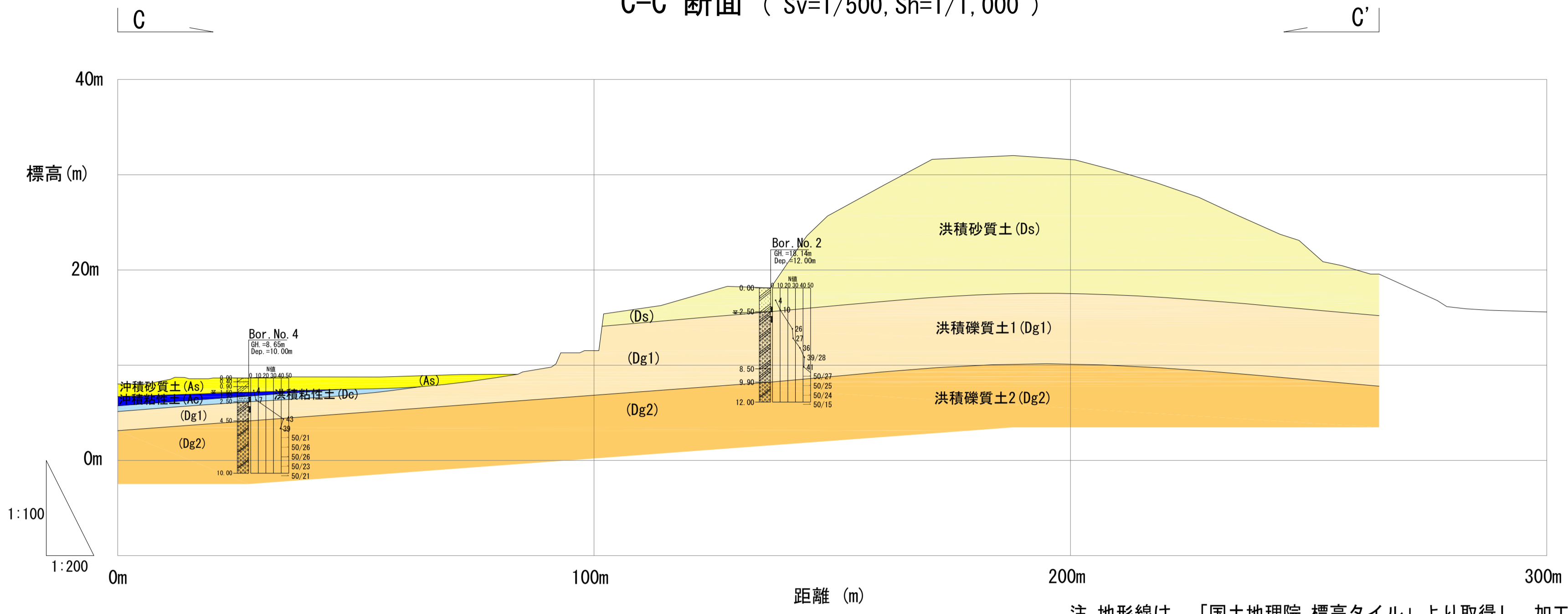
CBR No. 2

Bor. No. 3

## 凡例

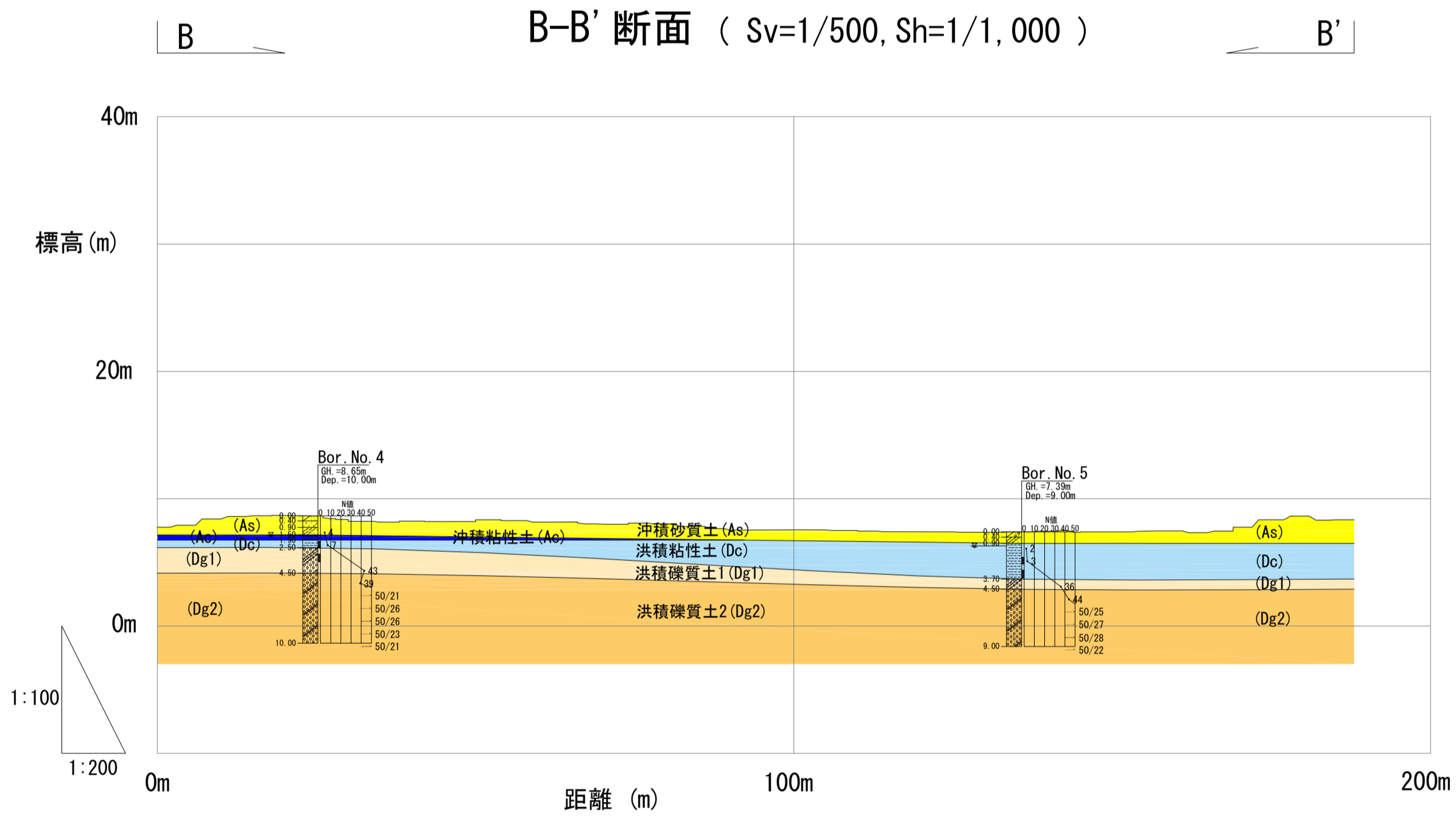
- ⊠ 仮BM位置
- ⊕ 調査ボーリング位置
- ⊞ CBR試験試料採取位置
- 断面図位置

C-C' 断面 ( Sv=1/500, Sh=1/1,000 )



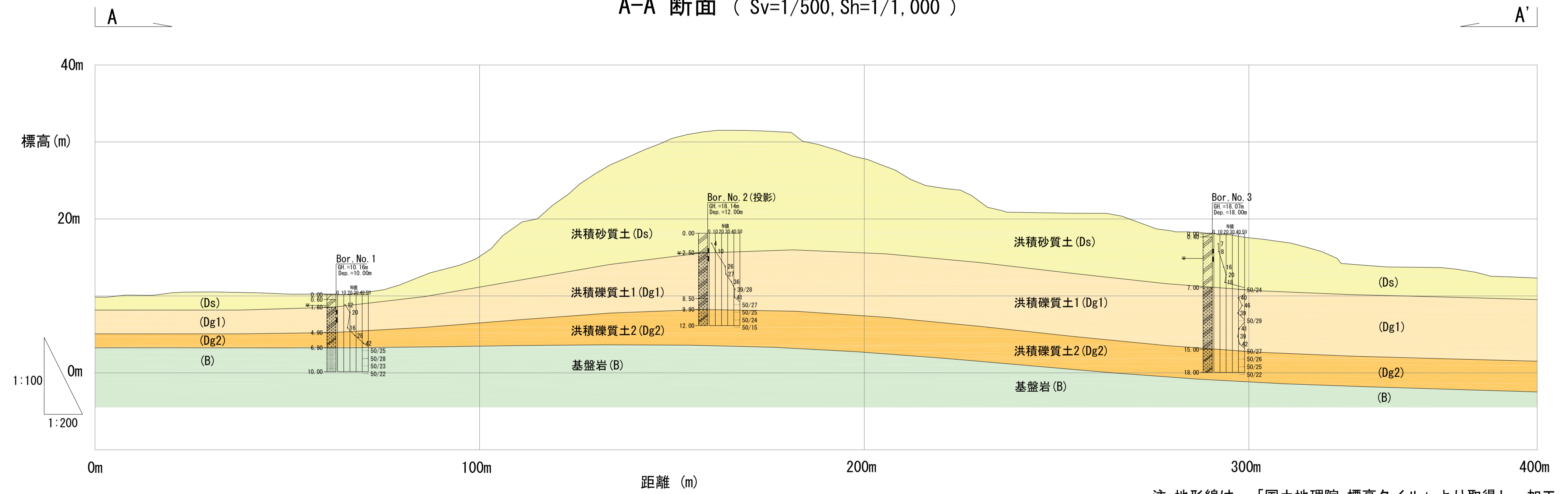
注. 地形線は, 「国土地理院, 標高タイル」より取得し, 加工。

B-B' 断面 ( Sv=1/500, Sh=1/1,000 )



注. 地形線は, 「国土地理院, 標高タイル」より取得し, 加工。

A-A' 断面 ( Sv=1/500, Sh=1/1,000 )



注. 地形線は, 「国土地理院, 標高タイル」より取得し, 加工。