

計画改訂の内容

【西山地区、荒田地区、福浦地区】

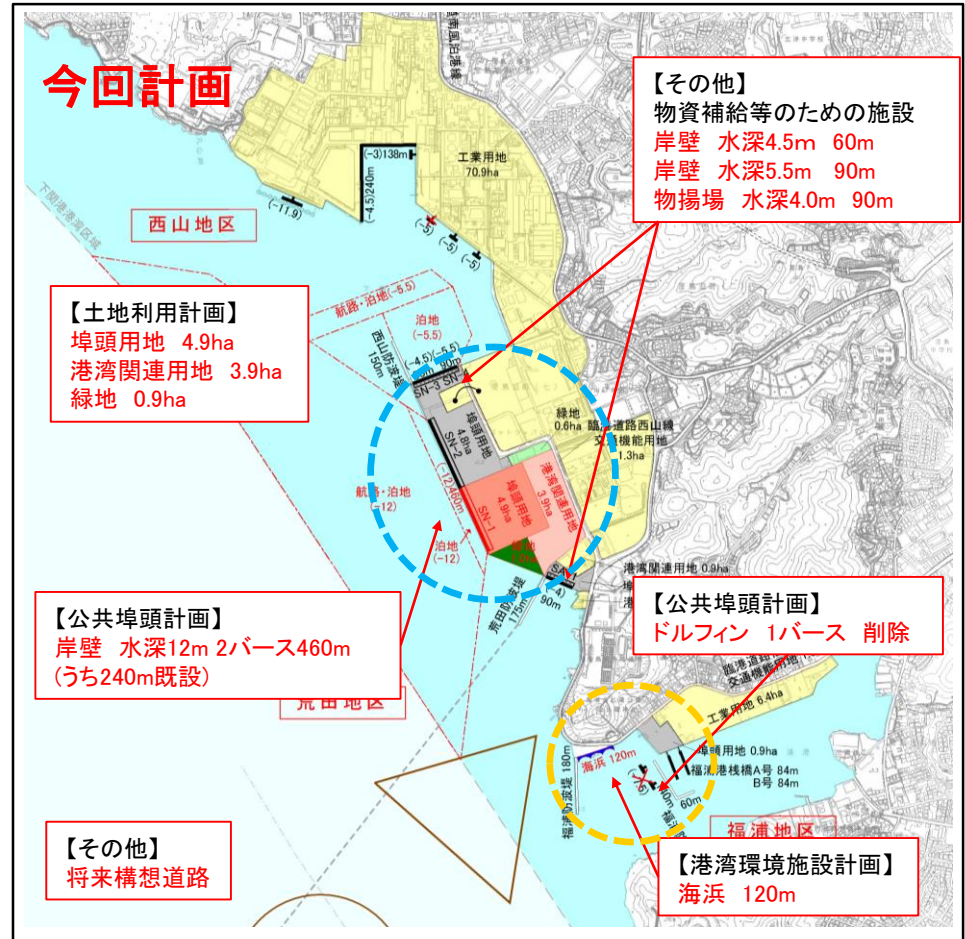
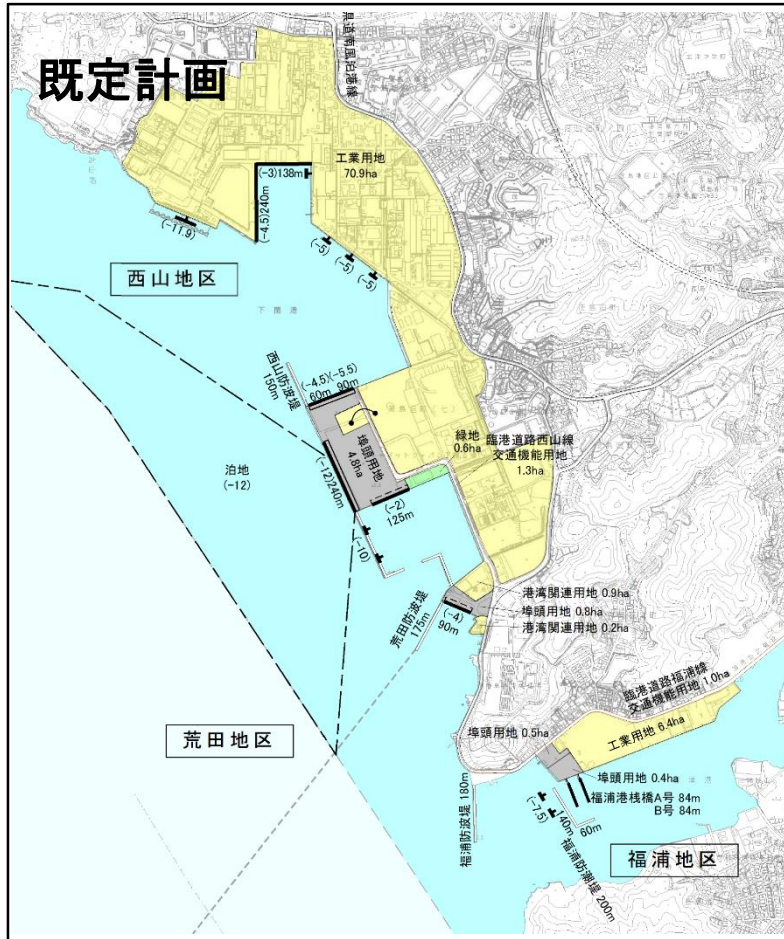
地域活力UP!

安全な暮らし!

賑わい創出!

元気な港!

- 未利用施設の有効活用(水面貯木場) ⇒ 岸壁(-12)460m、埠頭用地、港湾関連用地、緑地を新規計画
- 未利用施設の廃止 ⇒ ドルフィン1バースを削除
- CO2削減に向けた取り組み ⇒ 海浜120mを新規計画
- 近隣港湾との連携強化 ⇒ 将来構想として道路の構想計画



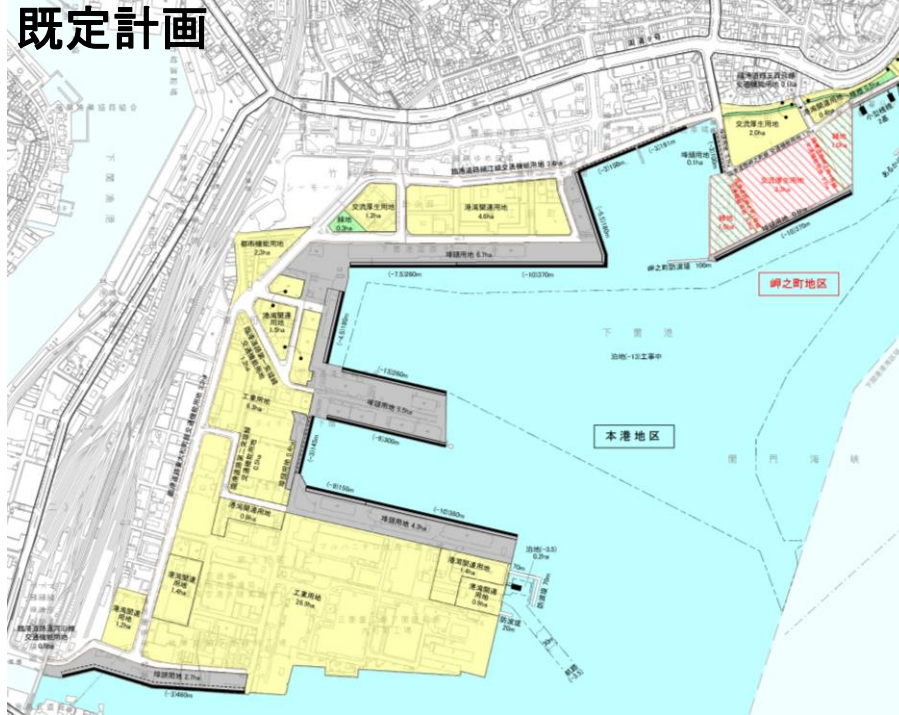
計画改訂の内容

【本港地区、岬之町地区】

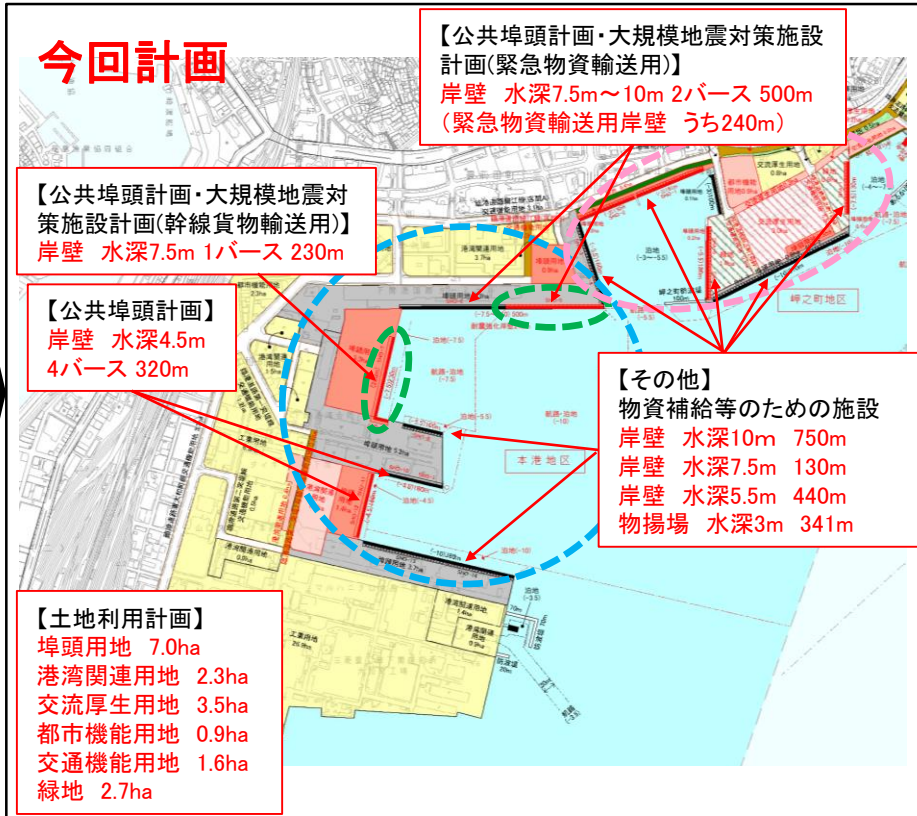
- 地域活力UP!
- 安全な暮らし!
- 賑わい創出!
- 元気な港!

- 埠頭内の非効率な荷役・輸送 ⇒ 新規岸壁(-7.5)230m、新規岸壁(-4.5)160m及び埠頭用地・港湾関連用地前出しによる物流機能の集約
- 背後の狭隘なふ頭用地 ⇒ 埋立てによる埠頭用地の確保
- 大規模地震時における対応 ⇒ 大規模地震対策として、岸壁(7.5~-10)500mのうち240mを緊急物資輸送、岸壁(-7.5)230mを幹線貨物輸送対応
- 交流拠点間における市民・観光客の回遊性向上 ⇒ 緑地0.4haによる遊歩道の確保

既定計画



今回計画



計画改訂の内容

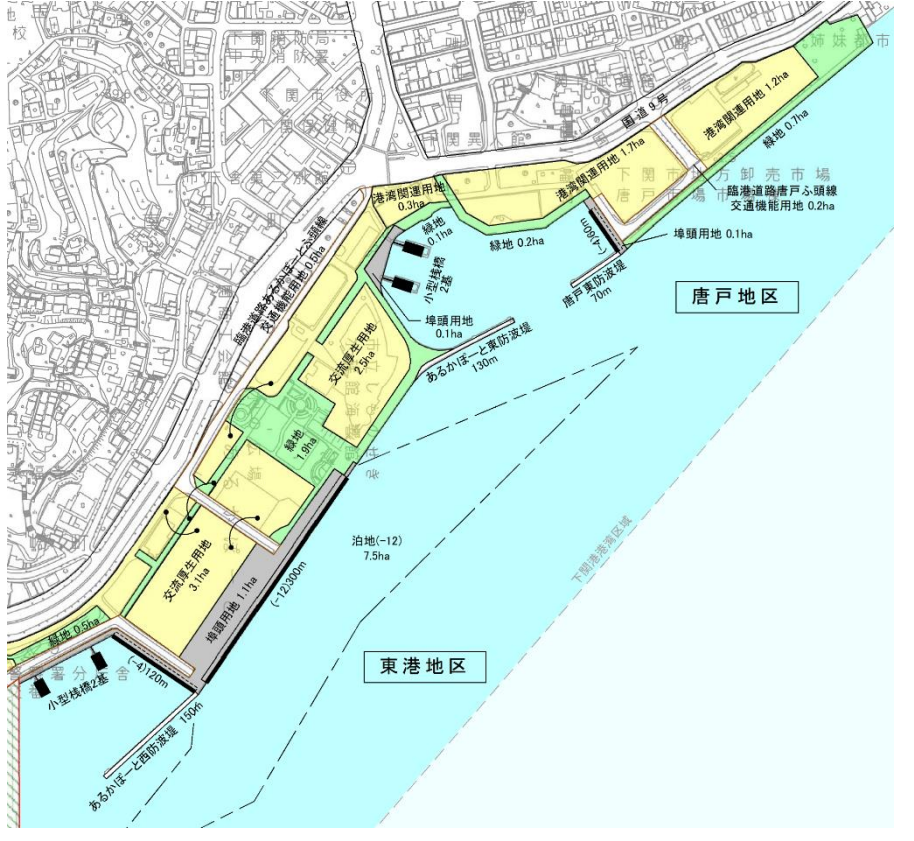
【東港地区、唐戸地区】

- 地域活力UP!
- 安全な暮らし!
- 賑わい創出!
- 元気な港!

- 土地利用需要の変化への対応
- 交流拠点間における市民・観光客の回遊性向上

- ⇒ 小型栈橋2基の既設の変更
- ⇒ 交流厚生用地0.9haの整備により賑わいの創出
- ⇒ 交通機能用地0.5haの整備により回遊性確保
- ⇒ 緑地0.1haの整備により水際の景観確保

既定計画



今回計画



【土地利用計画】
 交流厚生用地 0.9ha
 交通機能用地 0.5ha
 緑地 0.1ha

【小型船だまり計画】
 小型栈橋 2基

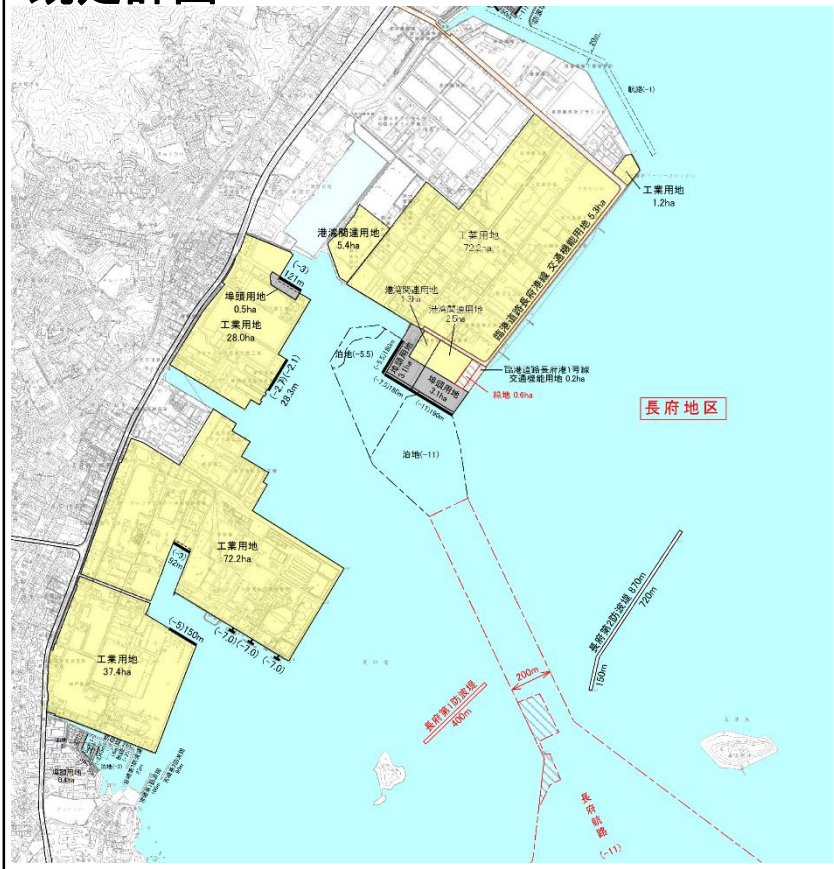
計画改訂の内容

【長府地区】

- 地域活力UP！
- 安全な暮らし！
- 賑わい創出！
- 元気な港！

- 未利用地の有効活用 ⇒ 港湾関連用地0.6haと緑地0.6haの計画位置の変更
- 土地利用の転換 ⇒ 公共埠頭の利用状況をふまえ、専用埠頭に変更

既定計画



今回計画

