

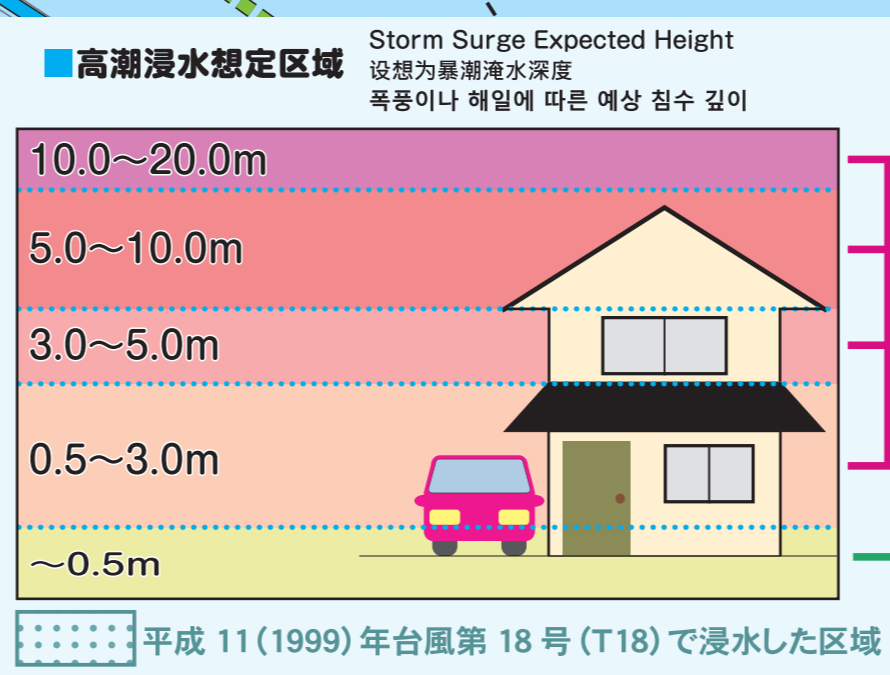
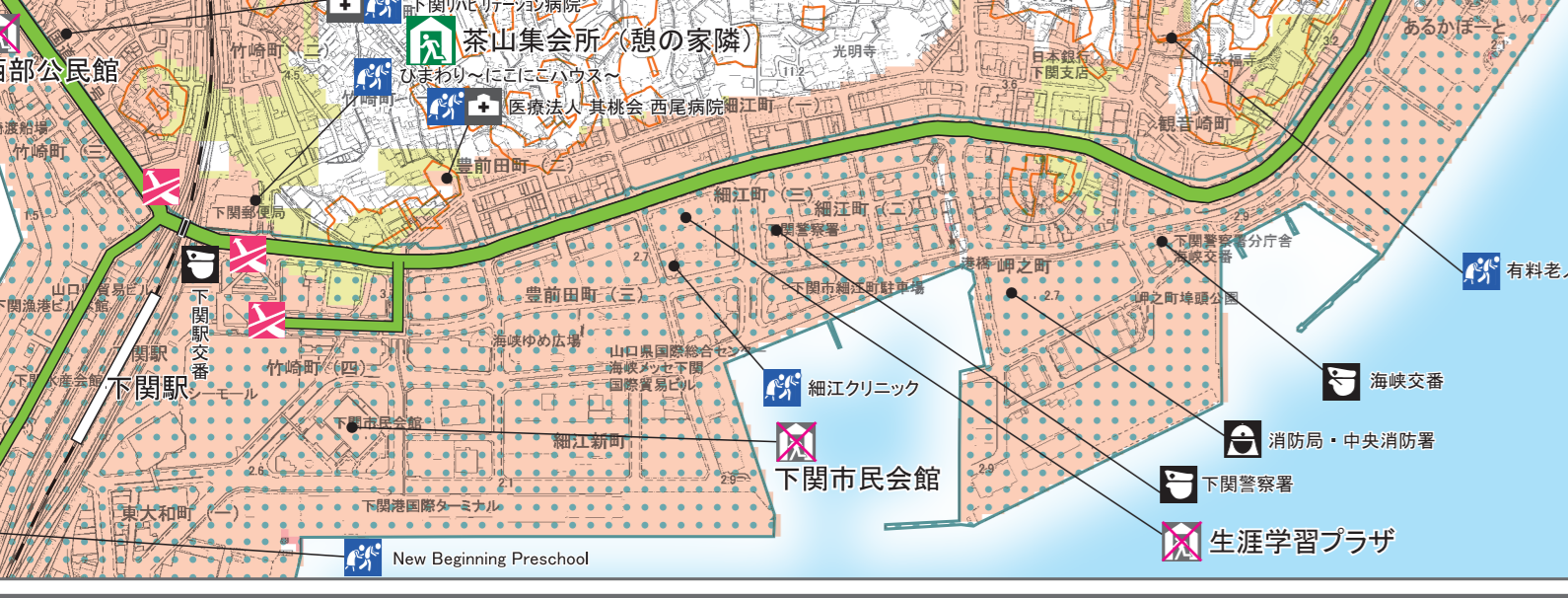
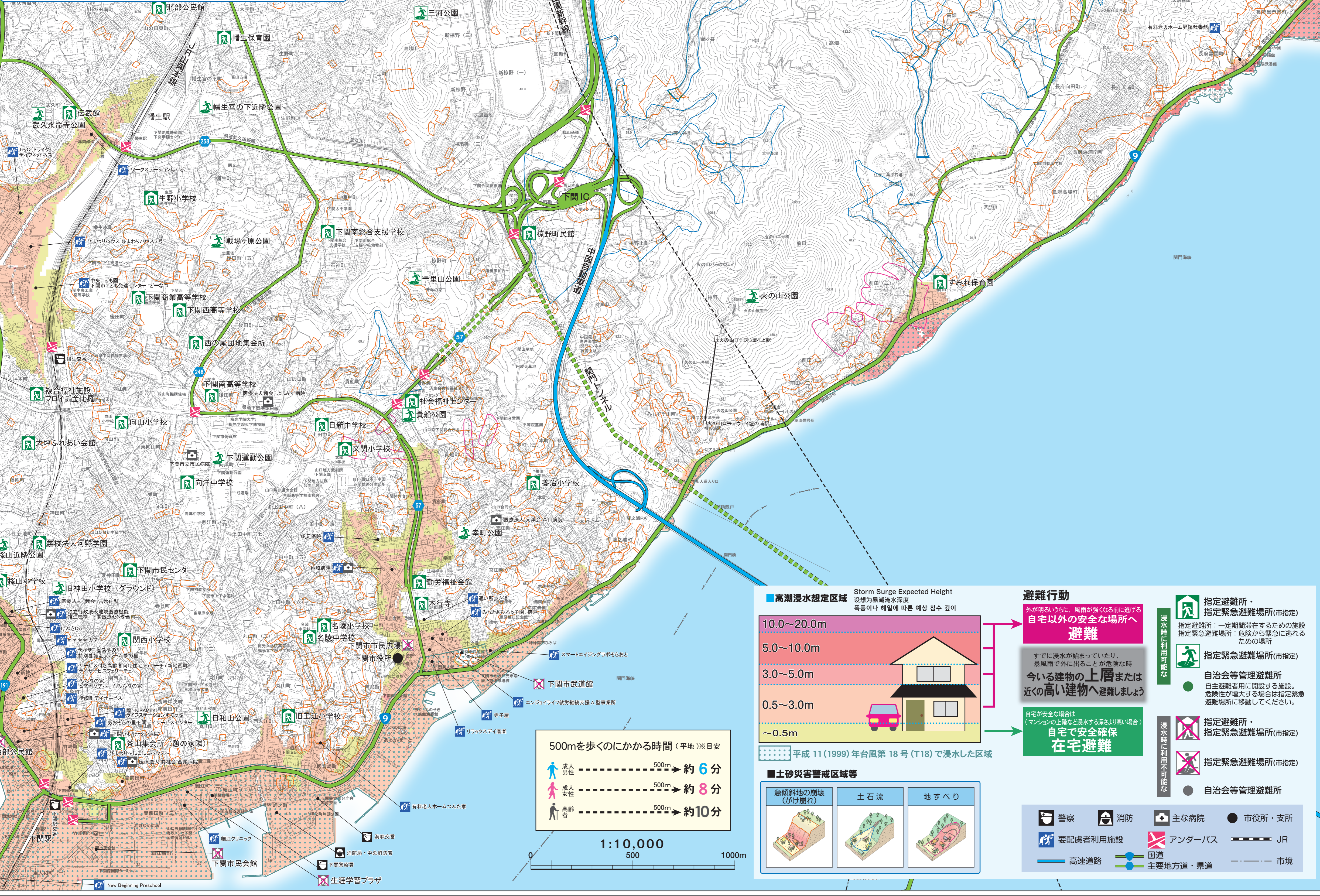
下関市高潮ハザードマップ 台風に備えて

3 本庁・壇ノ浦・長府地区

下関市高潮ハザードマップは、水防法に基づき、山口県が作成した浸水想定区域図をもとに、浸水する範囲や避難場所などを示した地図です。なお、この浸水想定区域図は、過去最大規模の台風が襲来し、大潮の満潮と重なった場合の高潮を想定しています。

【想定する台風の規模】
 中心気圧：910hPa（室戸台風）、最大旋風半径※：75km（伊勢湾台風）、移動速度：73km/h（伊勢湾台風）
 経路：過去に山口県周辺を通過した台風のうち、比較的高い潮位が記録された台風を平行移動し、最悪の被害を与える経路を採用
 発生確率：1/500～1/1,000年程度（台風を中心気圧が室戸台風規模となる確率）
 ※最大旋風半径とは、台風中心から台風の周辺で風速が最大となる地点までの距離
 ■高潮浸水想定区域図の作成主体：山口県 指定年月日：令和4年5月24日指定

※局所的な地盤の凹凸や建物の形状、内水の影響、想定を上回る高潮が発生した場合などにより、浸水想定区域以外でも浸水が発生したり、浸水深が大きくなる場合があります。



避難行動

外が明るいうちに、風雨が強くなる前に逃げる
自宅以外の安全な場所へ避難

すでに浸水が始まっていたり、暴風雨で外に出ることが危険な時
今いる建物の上層または近の高い建物へ避難しましょう

自宅が安全な場合は
 (マンションの上層など浸水する深さより高い場合)
自宅で安全確保 在宅避難

土砂災害警戒区域等

- 急傾斜地の崩壊 (がけ崩れ)
- 土石流
- 地すべり

指定避難所・指定緊急避難場所(市指定)

指定避難所：一定期間滞在するための施設
 指定緊急避難場所：危険から緊急に逃げるための場所

指定緊急避難場所(市指定)

自治会等管理避難所
 自主避難者用に開設する施設。危険性が增大する場合は指定緊急避難場所へ移動してください。

指定避難所・指定緊急避難場所(市指定)
 自治会等管理避難所

警察 消防 主な病院 市役所・支所
 要配慮者利用施設 アンダーパス JR
 高速道路 国道 主要地方道・県道 市境

指定避難所・指定緊急避難場所

地区	名称	所在地	高潮	土砂災害	洪水
本庁	養治小学校	本町2丁目6-1	○	○	○
	下関市武道館	中之町1-23	×	○	○
	勤労福祉会館	幸町8-16	○	○	○
	本行寺	赤間町3-12	○	○	○
	社会福祉センター	貴船町3丁目4-1	○	○	○
	文閣小学校	上田中町1丁目14-1	○	×	○
	名陵小学校	名池町10-1	○	○	○
	旧玉江小学校	入江町9-1	○	×	○
	日新中学校	上田中町1丁目15-1	○	×	○
	名陵中学校	丸山町1丁目13-3	○	○	○
	生涯学習プラザ	細江町3丁目1-1	×	○	○
	西部公民館	伊崎町1丁目4-30	×	○	○
	関西小学校	関西町12-1	○	○	○
	桜山小学校	上新地町2丁目5-10	○	○	○
	学校法人河野学園	桜山町1-1	○	○	○
	下関市民会館	竹崎町4丁目5-1	×	○	○
	茶山集会所(緑の家隣)	長門町1-1	○	○	○
	大和町漁港町内会事務所	大和町1丁目5-10	×	○	○
	北部公民館	山の田東町4-13	○	○	○
	向山小学校	向山町14-1	○	○	○
	生野小学校	幡生本町7-14	○	○	○
	向洋中学校	向洋町1丁目14-1	○	○	○
	幡生保育園	幡生宮の下町25-13	○	○	○
	下関南高等学校	後田町1丁目8-1	○	○	○
	下関西高等学校	後田町4丁目10-1	○	○	○
	下関商業高等学校	後田町4丁目11-1	○	○	○
	下関南総合支援学校	幡生町1丁目1-22	○	○	○
	下関市民センター	東神田町9-1	○	○	○
西の尾団地集会所	後田町5丁目2-5	○	○	○	
伝武館	武久町1丁目57-10	○	○	○	
大坪ふれあい会館	藤附町2-4	○	○	○	
椋野町民館	椋野町2丁目13-4	○	○	○	
複合福祉施設フロイデ金比羅	金比羅町10-1	○	○	○	
長府	長府中学校	長府蓬坂町3-1	○	×	○
	豊浦高等学校	長府宮崎町1-1	×	○	○
	すみれ保育園	前田1丁目9-1	○	○	○

指定緊急避難場所

地区	名称	所在地	高潮	土砂災害	洪水
本庁	火の山公園	みもすそ川町	○	○	○
	幸町公園	幸町21	○	○	○
	貴船公園	貴船町3丁目	○	○	○
	下関市市民広場	南部町1-1	×	○	○
	日和山公園	丸山町5丁目	○	○	○
	旧神田小学校(グラウンド)	西神田町5-1	○	×	○
	桜山近隣公園	上新地町2丁目	○	×	○
	下関運動公園	向洋町1丁目	○	○	○
	戦場ヶ原公園	後田町5丁目	○	×	○
	幡生宮の下近隣公園	幡生宮の下町	○	○	×
	三河公園	三河町15	○	○	○
武久永命寺公園	武久町1丁目	○	○	○	
一里山公園	椋野町1丁目	○	×	○	
関見台公園	長府宮崎町	○	×	○	

自治会等管理避難所

地区	名称	所在地	高潮	土砂災害	洪水
長府	宮崎町民館	長府宮崎町4-3	○	○	○

〔測量法に基づいた下関市長承認(複製)下都第1711号〕