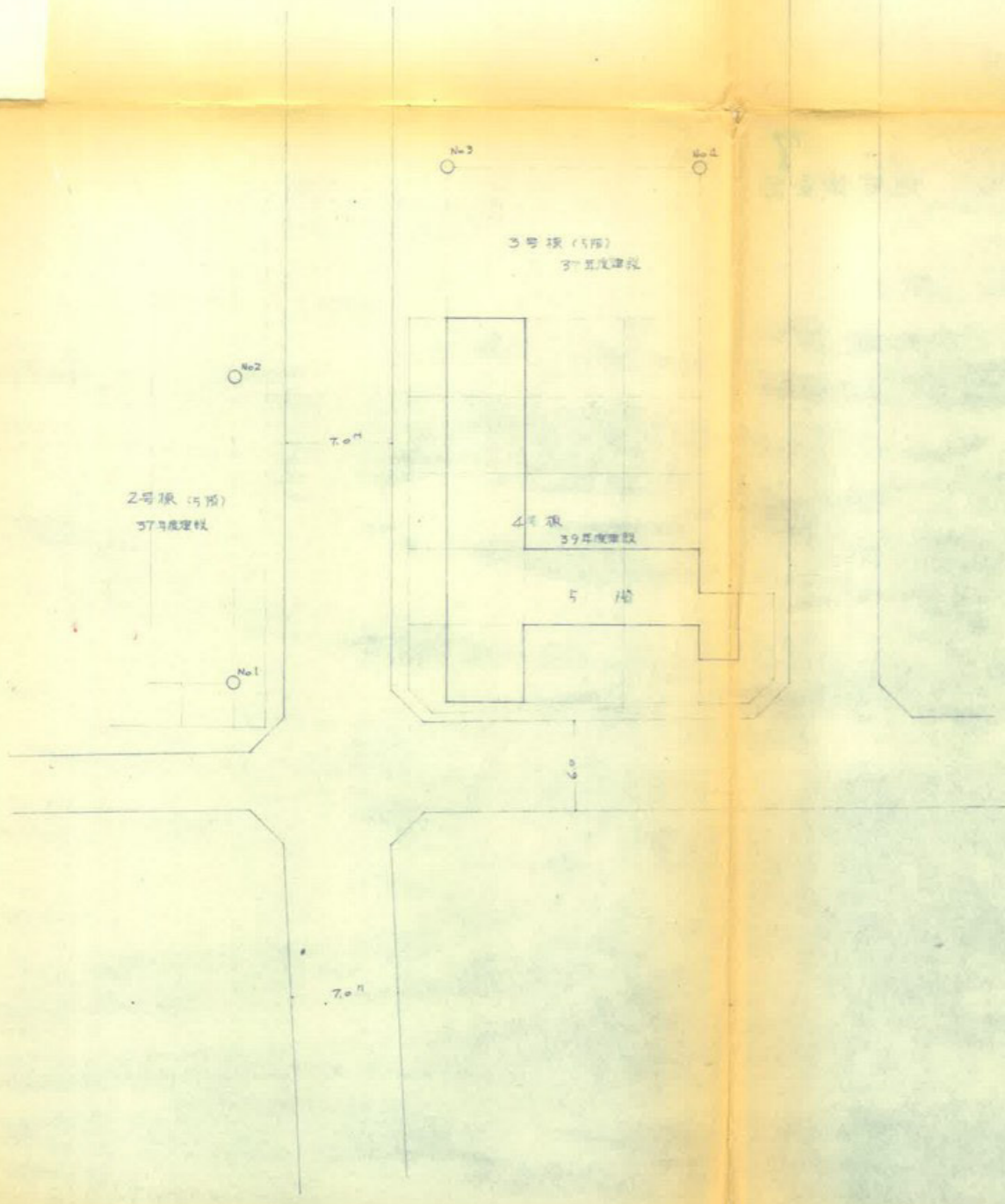



別添資料8 地質調査図

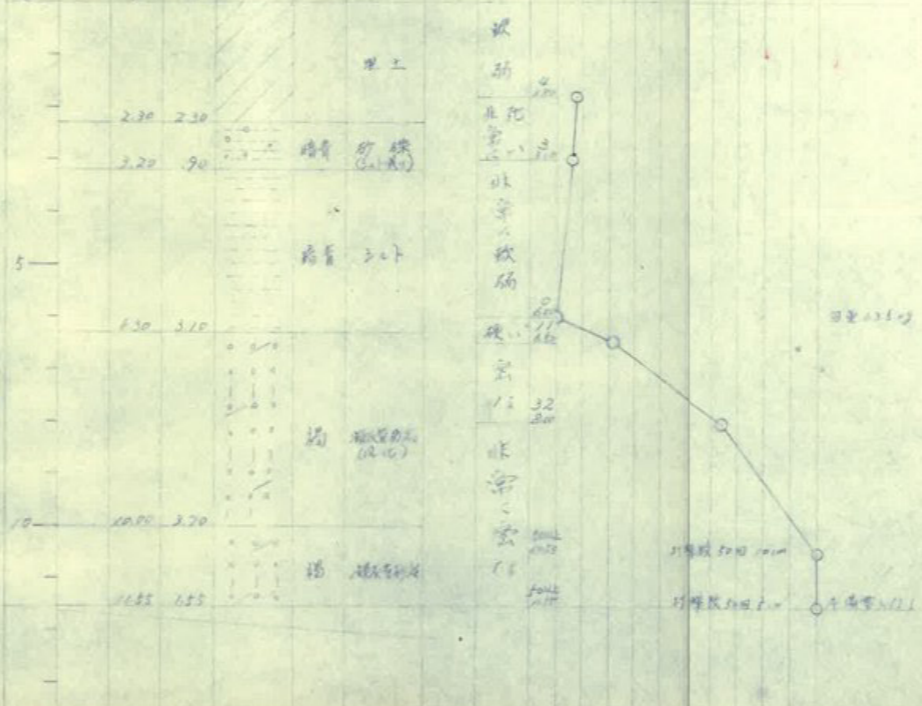
工質調査表




ボ-リング番号 No. 1  
 調査名 下関市営住宅建替地質調査工事  
 工事主体名 下関市技術建設部建築課  
 所在地 下関市寸崎町  
 調査年月日 昭和37年11月26日 至 昭和37年11月26日  
 ボ-リング工法 標準式



ボ-リング番号 No. 3



ボ-リング番号 No. 2  
 調査名 下関市営住宅建替地質調査工事  
 工事主体名 下関市技術建設部建築課  
 所在地 下関市寸崎町  
 調査年月日 昭和37年11月27日 至 昭和37年11月27日  
 ボ-リング工法 標準式



ボ-リング番号 No. 4

