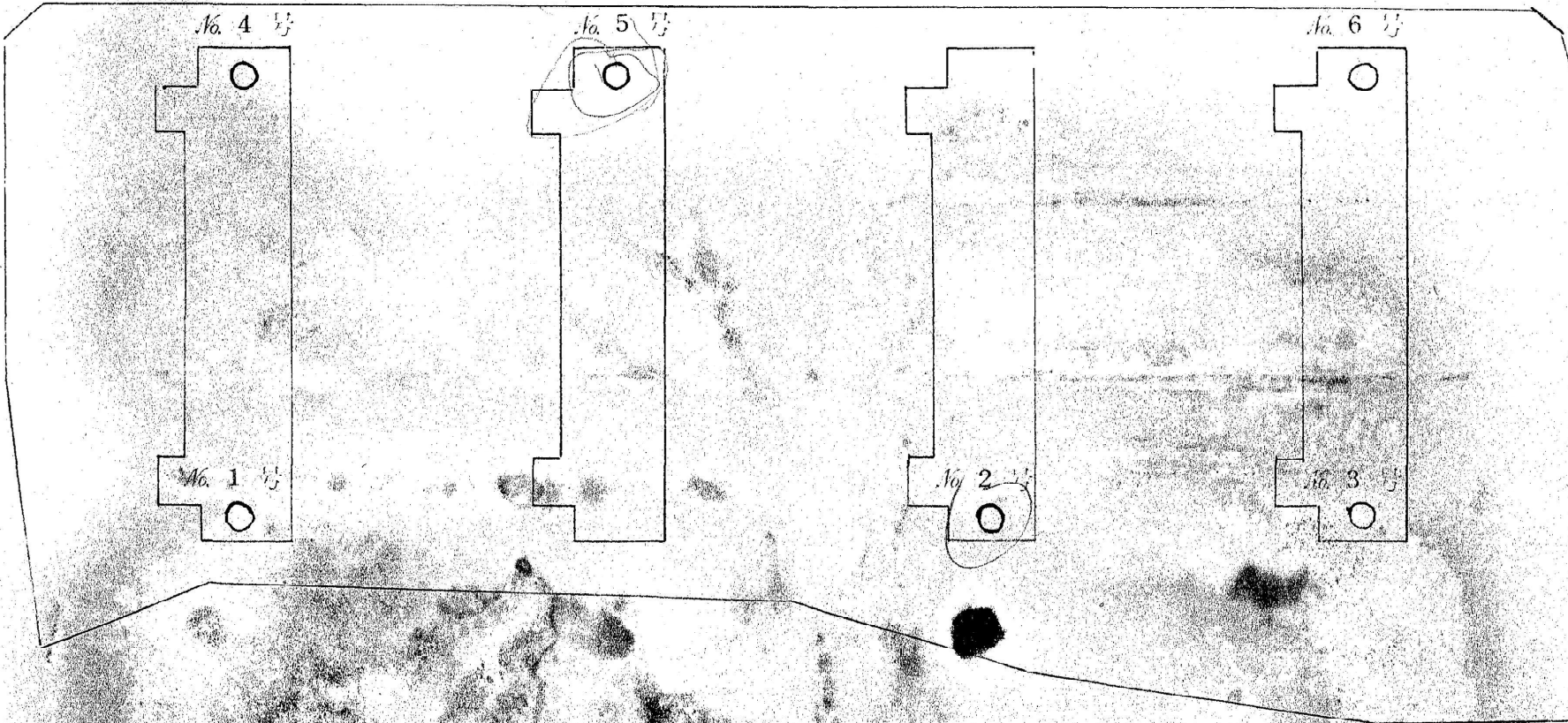
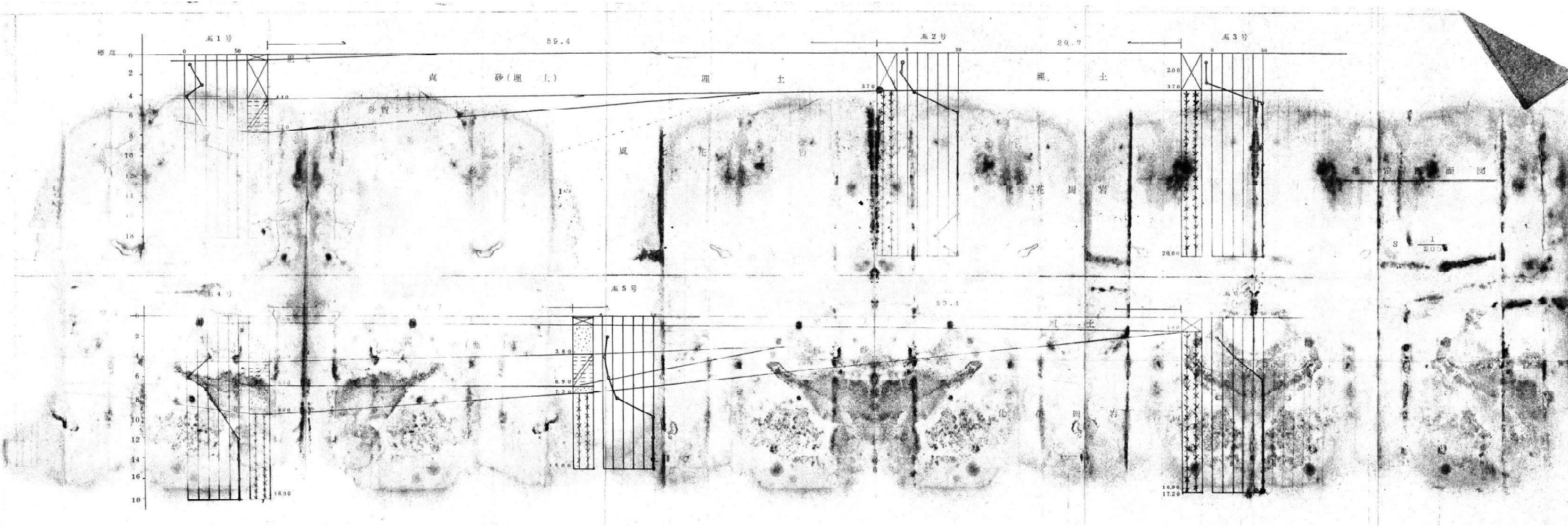


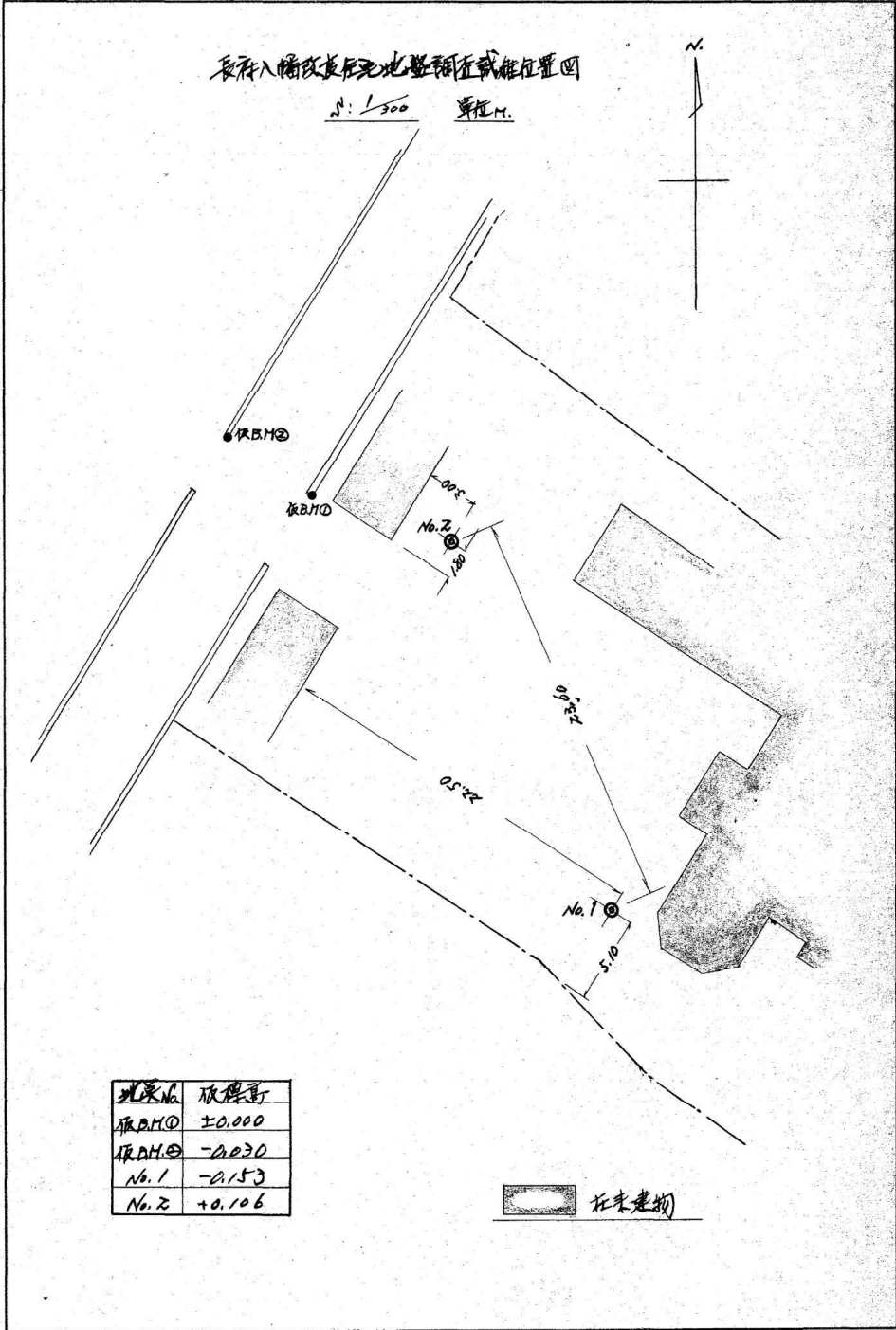
国
道
2
号
線



調査地点位置図

1
600






八幡町改良住宅新築地盤調査 土質柱状断面図 (図-)

調査地名 市営長府前八幡団地
 調査年月日 昭和 44年 6月 28日 ~ 6月 28日
 ボーリング方法 ロータリー式
 サンプルング方法 スリットスロウイング
 作業担当者 久野 英世
 調査主任者 川野 新


地点 No. 1



八幡町改良住宅新築地盤調査 土質柱状断面図 (図-)

調査地名 市営長府前八幡団地
 調査年月日 昭和 44年 6月 28日 ~ 6月 28日
 ボーリング方法 ロータリー式
 サンプルング方法 スリットスロウイング
 作業担当者 久野 英世
 調査主任者 川野 新

地点 No. 2



長府八幡改良住宅地質調査推定断面図

1/100 単位

