



国土交通省中国地方整備局  
山口河川国道事務所



山口県  
YAMAGUCHI  
PREFECTURE



資料提供先

山口県政記者クラブ  
山口県政記者会  
山口県政滝町クラブ

# 国道2号（<sup>ちよう ふ あん よう じ</sup>長府安養寺～<sup>しょう や しん まち</sup>勝谷新町）に係る 都市計画変更手続きが始まります

～都市計画決定要請書を提出（国→県）しました～

本日、国道2号（<sup>しものせき し ちようふ あん よう じ</sup>下関市長府安養寺～<sup>しょう や しん まち</sup>勝谷新町）に係る都市計画素案（参考資料となる図面等）について、国土交通省中国地方整備局から山口県へ提出しました。

これを基に、山口県において都市計画案を作成し、都市計画決定（変更）手続きに着手することとなります。

## < 概要 >

○当該区間（延長1.0 km）は、交通安全の確保、リダンダンシーの確保、健全な交通機能確保を目的として計画される道路です。

○最近の地域の状況を踏まえ、交差点計画や幅員の見直し等の都市計画変更を行います。

### [問い合わせ先]

●国土交通省 中国地方整備局 山口河川国道事務所  
(担当) 副所長 浅井 順一（あさい じゅんいち）  
計画課長 三浦 裕寿（みうら ひろかず）  
電話番号：（0835）22-1819

●山口県 土木建築部  
都市計画課長 菊田 武志（きくた たけし）  
電話番号：（083）933-3720

山口河川国道事務所ホームページ <https://www.cgr.mlit.go.jp/yamaguchi/>

事業について詳しくはホームページをご覧ください。



X(旧Twitter)



最新情報などを配信しています。

Facebook



Instagram

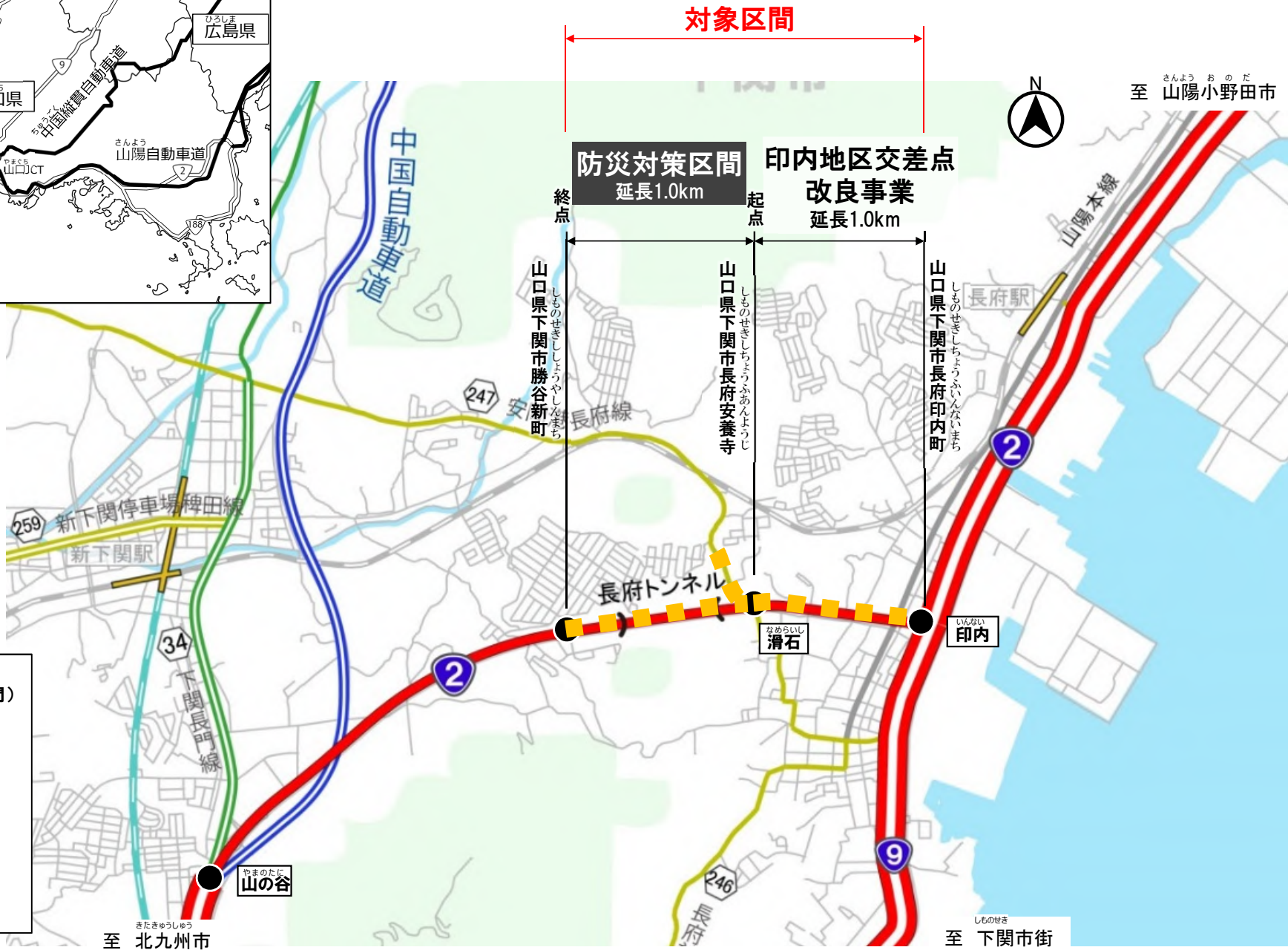
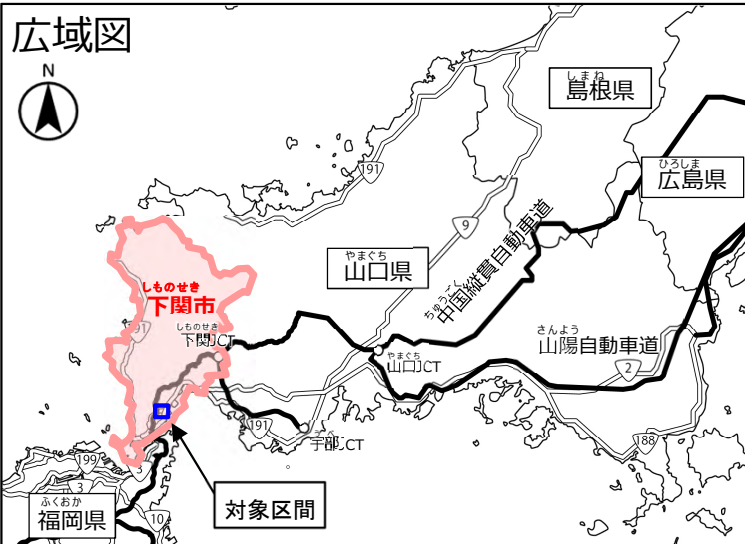


事業説明動画を配信しています。

YouTube



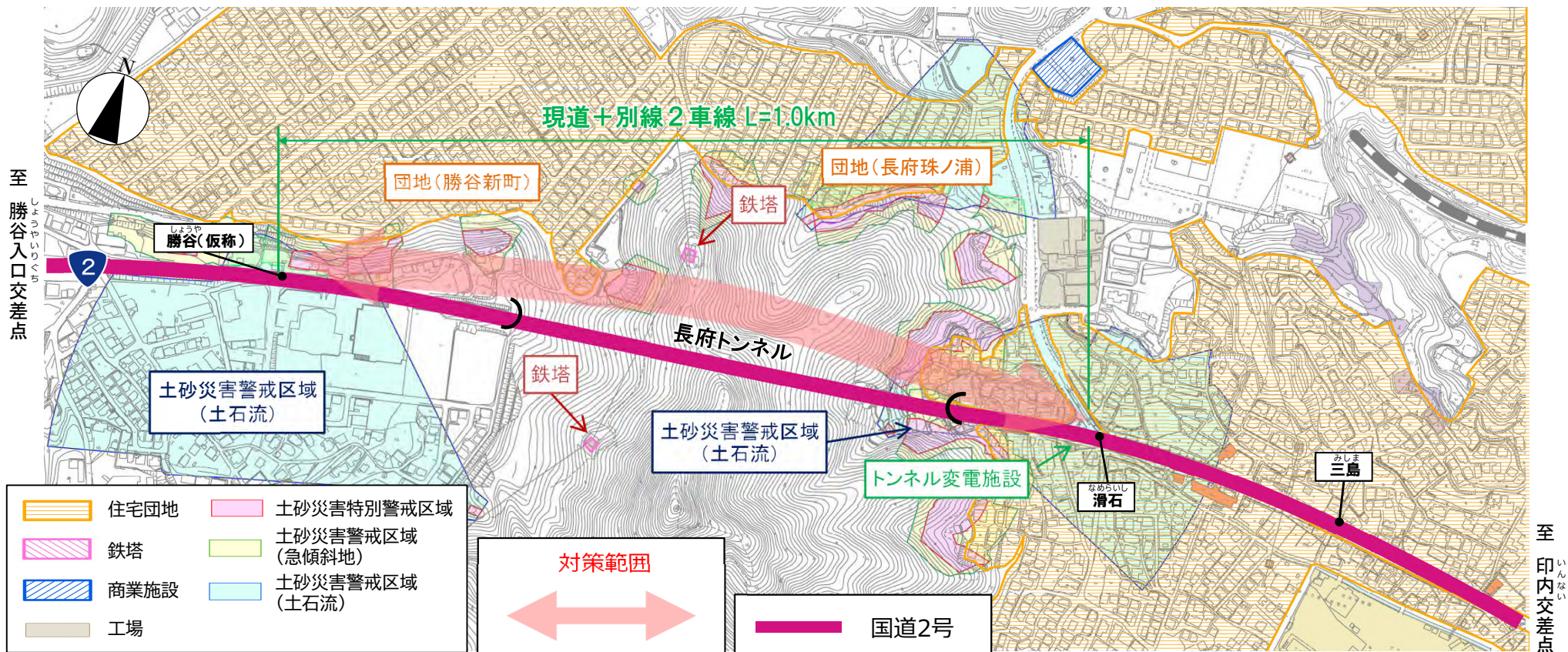
# 都市計画決定(変更)対象区間



- 凡例**
- : 一般国道(直轄区間)
  - : 中国縦貫自動車道
  - : 主要地方道
  - : 一般県道
  - : 市道
  - : 2車線
  - : 4車線
  - : 対象区間

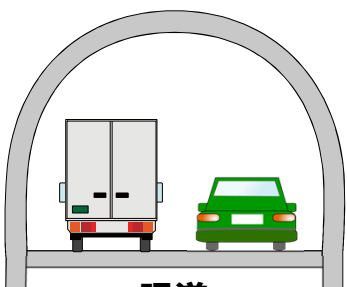


# 【参考】国道2号長府地区防災対策検討委員会で決定した対策案

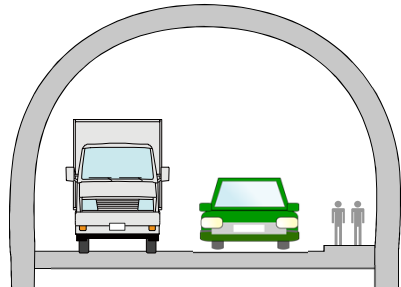


## 横断面図

しものせき 至 下関IC



現道 (既設トンネル)



別線2車 (新設トンネル)

しものせき 至 下関市街

### 交通安全の確保

- ・渋滞の緩和による事故の減少
- ・自転車・歩行者の空間確保により安全性向上

### リダンダンシーの確保

- ・国道9号、中国縦貫道での災害・事故発生時の迂回路として機能
- ・災害発生時に柔軟な交通運用可能

### 健全な交通機能確保

- ・新設道路は高い健全性を有する
- ・既設トンネルは、新設トンネル整備後に大規模対策可能